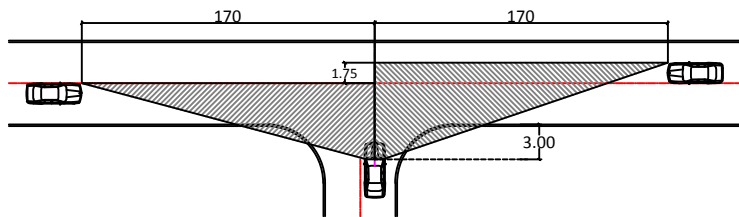
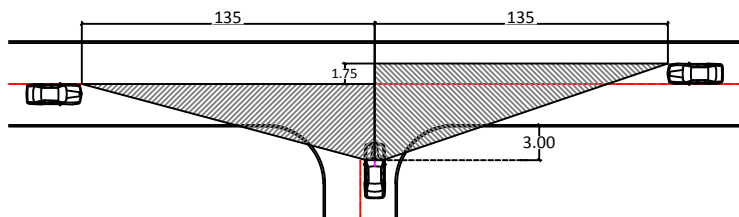


Uzbraukšanas redzamības brīvlauki

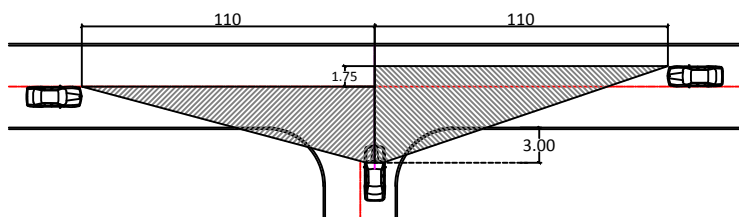
Redzamības brīvlauks AI, AII, AIII, AIV, AV, AVI kategorijas ceļam ar ātrumu V_{85} 90 km/h



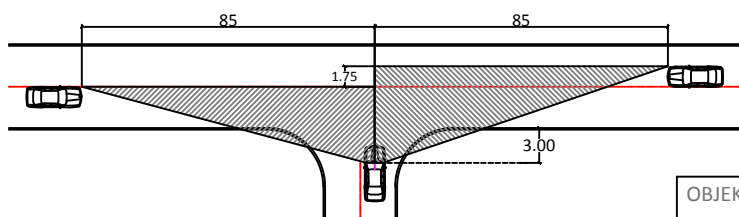
Redzamības brīvlauks AI, AII, AIII, AIV, AV, AVI kategorijas ceļam ar ātrumu V_{85} 80 km/h



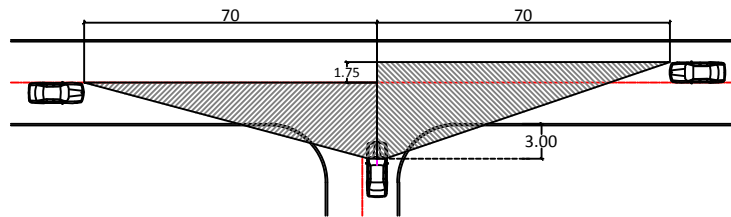
Redzamības brīvlauks AI, AII, AIII, AIV, AV, AVI, B kategorijas ceļam ar ātrumu V_{85} 70 km/h



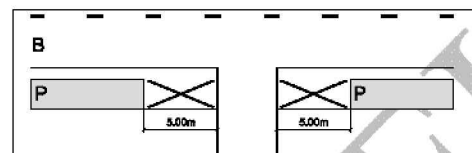
Redzamības brīvlauks AI, AII, AIII, AIV, AV, AVI, B kategorijas ceļam ar ātrumu V_{85} 60 km/h



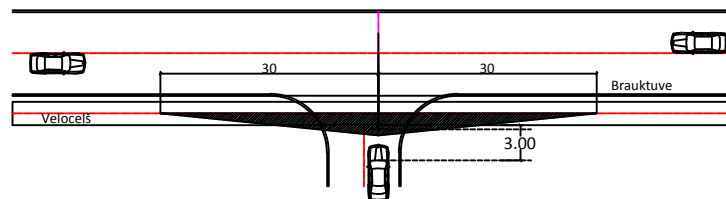
Redzamības brīvlauks AI, AII, AIII, AIV, AV, AVI, B, C, D kategorijas ceļam ar ātrumu V_{85} 50 km/h



Autostāvvietu izvietojums C, D, E kategorijas ielai ar ātrumu V_{85} ≤ 50 km/h



Redzamības brīvlauks šķērsojot veloceļu C, D kategorijas ceļam ar ātrumu V_{85} 50 km/h



OBJEKTS	lecavas novada teritorijas plānojums		RASĒJUMS	Uzbraukšanas redzamības brīvlauki		
PROJEKTĒTĀJS		@: rihards.ievins@gmail.com M: 26665029 @: viesturs.laurs@gmail.com M: 28600515	IZSTRĀDĀJA	/A. Ulmanis/	IZSTRĀDĀJA	/V. Laurs/
DATUMS			14.12.2016.	MĒROGS	BM	