



IECAVAS NOVADA TERITORIJAS PLĀNOJUMS

PASKAIDROJUMA RAKSTS

grupa93

IECAVA 2017

SATURA RĀDĪTĀJS

LIETOTIE TERMINI UN SAĪSINĀJUMI	4
IEVADS.....	5
1 PLĀNOŠANAS KONTEKSTS.....	7
1.1 Iecavas novada portrets	7
1.1.1 Teritorija.....	7
1.1.2 Iedzīvotāji un apdzīvojuma struktūra	8
1.1.3 Teritorijas struktūra	8
1.1.4 Zemes īpašumu struktūra un nekustamā īpašuma tirgus.....	9
1.1.5 Ekonomika un uzņēmējdarbība	9
1.1.6 Sociālās infrastruktūras attīstība un pašvaldības sociāli ekonomiskais attīstības līmenis	10
1.2 Iecavas novada ilgtspējīgas attīstības stratēģija 2030.....	10
1.3 Nacionāla un reģionāla līmeņa plānošanas dokumenti.....	12
1.3.1 Latvijas ilgtspējīgas attīstības stratēģija 2030. gadam.....	12
1.3.2 Zemgales plānošanas reģiona attīstība	14
1.3.3 Iecavas un kaimiņu novadu kopējo interešu teritorijas	16
1.4 Spēkā esošā Iecavas novada teritorijas plānojuma ar attīstības redzējumu līdz 2017. gadam izvērtējums.....	18
2 TERITORIJAS PLĀNOJUMA RISINĀJUMI	23
2.1 Ciemu robežas	23
2.2 Funkcionālais zonējums	25
2.2.1 Savrupmāju apbūves teritorija (DzS)	29
2.2.2 Mazstāvu dzīvojamās apbūves teritorija (DzM).....	29
2.2.3 Jauktas centra apbūves teritorijas (JC1, JC2, JC3).....	31
2.2.4 Publiskās apbūves teritorija (P1, P2, P3).....	32
2.2.5 Rūpnieciskās apbūves teritorija (R1, R2, R3).....	32
2.2.6 Tehniskās apbūves teritorija (TA)	34
2.2.7 Lauksaimniecības teritorija (L).....	34
2.2.8 Mežu teritorija (M)	34
2.2.9 Ūdeņu teritorija (Ū)	35
2.2.10 Dabas un apstādījumu teritorija (DA1, DA2)	35
2.2.11 Transporta infrastruktūras teritorija (TR).....	35
2.3 Teritorijas ar īpašiem noteikumiem.....	37
2.3.1 Derīgo izrakteņu iegulu areālu teritorija (TIN11)	37
2.3.2 Mazdārziņu teritorija (TIN12).....	37
2.3.3 Iecavas ciema sabiedriskā centra apbūve (TIN13).....	37
2.3.4 Vietējas nozīmes lauksaimniecības teritorija (TIN6)	37
2.3.5 Nacionālas nozīmes infrastruktūras attīstības teritorija (TIN71).....	39
2.3.6 Nacionālas nozīmes infrastruktūras attīstības teritorija (TIN72).....	40
2.4 Transporta infrastruktūra	41
2.4.1 Iecavas ciema transporta organizācija.....	41
2.4.1.1 Autostāvvietas	42
2.4.2 Rail Baltica	46
2.4.3 E67 posms A4 (Saulkalne) – Bauska (Ārce).....	50
2.5 Aizsargjoslas.....	52
2.5.1 Vides un dabas resursu aizsardzības aizsargjoslas.....	52
2.5.1.1. Virszemes ūdensobjektu aizsargjoslas.....	52
2.5.1.2 Aizsargjoslas ap purviem	53

2.5.1.3.	Aizsargjoslas (aizsardzības zonas) ap kultūras pieminekļiem.....	53
2.5.1.4.	Aizsargjoslas ap ūdens ņemšanas vietām	55
2.5.2	Ekspluatācijas aizsargjoslas	58
2.5.2.1	Aizsargjoslas gar ielām, autoceļiem un dzelzceļiem.....	58
2.5.2.2	Aizsargjoslas gar elektronisko sakaru tīkliem	60
2.5.2.3	Aizsargjoslas ap valsts meteoroloģisko un hidroloģisko novērojumu stacijām	60
2.5.2.4	Aizsargjoslas gar elektriskajiem tīkliem.....	61
2.5.2.5	Siltumtīklu aizsargjoslas	63
2.5.2.6	Aizsargjoslas ap meliorācijas būvēm un ierīcēm	63
2.5.2.7	Aizsargjoslas gar ūdensvadu un kanalizācijas tīkliem.....	64
2.5.2.8	Aizsargjoslas ap ģeodēziskā tīkla punktiem	64
2.5.2.9	Aizsargjoslas ap gāzesvadiem, gāzapgādes iekārtām un būvēm, gāzes noliktavām un krātuvēm.....	66
2.5.3	Sanitārās aizsargjoslas.....	67
2.5.3.1	Aizsargjoslas gar kapsētām.....	67
2.5.3.2	Aizsargjoslas ap atkritumu apglabāšanas poligoniem, atkritumu izgāztuvēm un notekūdeņu attīrīšanas ietaisēm.....	67
2.5.4	Drošības aizsargjoslas.....	68
2.5.4.1	Aizsargjoslas ap ogleņdeņražu ieguves vietām, bīstamu ķīmisko vielu un produktu cauruļvadiem, tilpnēm, krātuvēm, pārstrādes un pārkraušanas uzņēmumiem, degvielas uzpildes stacijām	68
2.5.4.2	Aizsargjoslas ap aizsprostiem.....	68
2.5.4.3	Aizsargjoslas ap gāzesvadiem ar spiedienu virs 1,6 megapaskāliem, ap gāzes regulēšanas stacijām, gāzes mērīšanas stacijām, automobiļu gāzes uzpildes stacijām.....	69
2.5.4.4	Aizsargjoslas gar dzelzceļiem, pa kuriem pārvadā naftu, naftas produktus, bīstamas ķīmiskās vielas un produktus	71
2.6	Īpaši aizsargājamās dabas teritorijas un objekti.....	72
2.7	Kultūras pieminekļi.....	74
3	PIELIKUMI	76
3.1	pielikums. Noteiktās individuālās aizsardzības zonas kultūras pieminekļiem Iecavas novadā.....	77
3.2	pielikums. Valsts aizsargājamie kultūras pieminekļi Iecavas novadā.....	78
3.3	pielikums. Īpaši aizsargājamās dabas teritorijas Iecavas novadā.....	82
3.4	pielikums. Artēziskie urbumi Iecavas novadā.....	99
3.5	pielikums. Ceļi un ielas Iecavas novadā	112
3.6	pielikums. Iecavas novada teritorijā esošo ģeodēzisko punktu saraksti	121
3.7	pielikums. Derīgo izrakteņu atradnes Iecavas novadā.....	131
3.8	pielikums. Piesārņotās un potenciāli piesārņotās vietas Iecavas novada teritorijā.....	135
3.9	pielikums. Nosacījumi konkursa nolikuma sagatavošanai Iecavas tirgus laukuma revitalizācijai.....	137
3.10	pielikums. Iecavas novada teritorijas plānojuma izvērtējums.....	138
3.11	pielikums. Autostāvvietu pieprasījums un piepildījums Iecavas ciema centrālajā daļā.....	199

LIETOTIE TERMINI UN SAĪSINĀJUMI

IAS – Ilgtspējīgas attīstības stratēģija

Iecavas IAS2037- Iecavas novada ilgtspējīgas attīstības stratēģija 2013. – 2037. gadam (apstiprināta 2012. gada 3. decembrī)

TP – teritorijas plānojums

VAN – Ministru kabineta 2013.gada 30.apriļa noteikumi Nr. 240 “Vispārīgie teritorijas plānošanas, izmantošanas un apbūves noteikumi”

TIAN – teritorijas izmantošanas un apbūves noteikumi

DP - detālplānojums

Valsts autoceļu indeksi: **A** – galvenais autoceļš; **P** – reģionālais autoceļš; **V** – vietējās nozīmes autoceļš

IEVADS

Novada teritorijas plānojums ir pašvaldības ilgtermiņa¹ teritorijas attīstības plānošanas dokuments, kurā noteiktas prasības teritorijas izmantošanai un apbūvei, tajā skaitā funkcionālais zonējums, publiskā infrastruktūra, teritorijas izmantošanas un apbūves noteikumi, kā arī citi teritorijas izmantošanas nosacījumi. Teritorijas (telpiskās) plānošanas būtība saskan ar plānošanas jēdziena izpratni kopumā: tā ir iepriekš apdomāta rīcība vēlamu mērķu sasniegšanai. Latvijas plānošanas stingri hierarhiskajā sistēmā būtiskākā loma ir vietējām pašvaldībām, jo vietējās pašvaldības teritorijas plānojums tieši ietekmē konkrētas personas, pirmkārt, zemes īpašniekus un interesentus. Teritorijas plānojums ir galvenais instruments teritorijas izmantošanas regulēšanai.

Teritorijas plānojuma izstrādes **mērķis** ir veidot pamatu ilgtspējīgai, efektīvai un racionālai novada teritorijas un tās resursu izmantošanai, dzīves kvalitātes paaugstināšanai, kā arī lai mērķtiecīgi un līdzsvaroti attīstītu ekonomiku, pamatojoties uz Iecavas novada ilgtspējīgas attīstības stratēģiju 2030. gadam un ņemot vērā normatīvajos aktos par teritorijas plānošanu, izmantošanu un apbūvi noteiktās prasības, kā arī izvērtējot blakus esošo pašvaldību plānošanas dokumentus.

Iecavas novada teritorijas plānojuma izstrāde veikta 2016.-2017. gada ietvaros, atbilstoši ar Iecavas novada domes 2016. gada 12. aprīļa (prot. Nr.5, 27.p.) lēmumu apstiprinātajam darba uzdevumam. Iecavas novada teritorijas plānojuma izstrāde tika uzsākta ņemot vērā, ka kopš Iecavas novada teritorijas plānojuma 2005.- 2017. gadam ar 2008. gada grozījumiem izstrādes un apstiprināšanas, bija mainījušies un no jauna ieviesti teritorijas attīstības plānošanu reglamentējošie normatīvie akti, kā arī apstiprināta Iecavas novada ilgtspējīgas attīstības stratēģija 2030. gadam. Iepriekš minētais noteica nepieciešamību pēc jauna, idejiski un saturiski saskaņota teritorijas attīstības plānošanas dokumenta, kurš izstrādāts atbilstoši spēkā esošajam normatīvajam regulējumam un realizējot Iecavas IAS 2030 noteikto novada telpiskās attīstības perspektīvu.

Teritorijas plānojums izstrādāts saskaņā ar 2014. gada 14. oktobra MK noteikumiem Nr. 628 "Noteikumi par pašvaldību teritorijas attīstības plānošanas dokumentiem", MK 2013. gada 30. aprīļa noteikumiem Nr. 240 „Vispārīgie teritorijas plānošanas, izmantošanas un apbūves noteikumi” un citiem normatīvajiem aktiem.

Iecavas novada teritorijas plānojumā ietilpst:

- (1) **Paskaidrojuma raksts (I)**, kas ietver spēkā esošā teritorijas plānojuma un detālplānojumu izvērtējumu, sagatavotā teritorijas plānojuma redakcijas risinājumu aprakstu un to atbilstību ilgtspējīgas attīstības stratēģijai. Paskaidrojuma rakstā ietverta arī informācija un pamatojums paredzētajām Iecavas un Dzelzāmura ciemu robežu izmaiņām;
- (2) **Teritorijas izmantošanas un apbūves noteikumi (II)**, kas nosaka prasības teritorijas izmantošanai katrā funkcionālajā zonā un apakšzonā, apbūves parametrus katrā funkcionālajā zonā un apakšzonā, nosacījumus detālplānojumu un lokālplānojumu izstrādei, ar kuriem tiek grozīts pašvaldības teritorijas plānojums, kā arī citas prasības, ņemot vērā teritorijas īpatnības un specifiku
- (3) **Grafiskā daļa (III)**:
 - a. Karte "Funkcionālais zonējums" M1:10 000, kurā noteikts zemes vienību funkcionālais zonējums, teritorijas ar īpašiem noteikumiem, ciemu robežas;
 - b. Karte "Aizsargiolas un apgrūtinājumi" M1:10 000, kurā noteiktas un/vai attēlotas aizsargjoslas un apgrūtinājumi, to starp, pašvaldības kompetencē esošās apgrūtinātās teritorijas, apgrūtinātās teritorijas un objektus, kuriem nosaka

¹ Atbilstoši Attīstības plānošanas sistēmas likuma 8. pantam, attīstību plāno ilgtermiņā (līdz 25 gadiem).

aizsargjoslas saskaņā ar normatīvajiem aktiem par apgrūtinātajām teritorijām, kā arī īpaši aizsargājamas dabas teritorijas un objekti, u.c. objekti un teritorijas.

Atbilstoši ar 2014. gada 14. oktobra MK noteikumu Nr. 628 "Noteikumi par pašvaldību teritorijas attīstības plānošanas dokumentiem" 91. punktam, ar saistošajiem noteikumiem apstiprina teritorijas plānojuma teritorijas izmantošanas un apbūves noteikumus un grafisko daļu – funkcionālo zonējumu, teritorijas ar īpašiem noteikumiem un aizsargjoslas, kas noteiktas pašvaldības kompetencē esošajām apgrūtinātajām teritorijām un objektiem.

Teritorijas plānojuma izstrādes ietvaros veikta komunikācija un saziņa ar valsts un pašvaldību institūcijām, ņemtas vērā gan indivīdu, gan sabiedrības kopumā intereses. Minētā informācija un saziņa apkopota sējumā **Pārskats par teritorijas plānojuma izstrādi**, ietverot teritorijas plānojuma sagatavošanas norisi raksturojošu dokumentāciju.

Teritorijas plānojuma sagatavošanā izmantota pašvaldības rīcībā esošā informācija, institūciju un uzņēmumu sniegtā informācija, statistikas dati, u.c.

Atbilstoši likuma „Par ietekmes uz vidi novērtējumu” 23.1 pantam, uzsākot Iecavas novada teritorijas plānojuma izstrādi, Vides pārraudzības valsts birojam tika iesniegts rakstveida iesniegumu par Stratēģiskās ietekmes uz vidi novērtējuma nepieciešamību. 2016. gada 2. septembrī Vides pārraudzības valsts birojs pieņēma lēmumu Nr. 45 “Par stratēģiskā ietekmes uz vidi novērtējuma procedūras nepiemērošanu”.

1 PLĀNOŠANAS KONTEKSTS

Teritorijas attīstības plānošanas likums nosaka, ka vietējās pašvaldības teritorijas plānojums tiek izstrādāts atbilstoši vietējās pašvaldības ilgtspējīgas attīstības stratēģijai un ievērojot citus nacionālā, reģionālā un vietējā līmeņa teritorijas attīstības plānošanas dokumentus.

Izstrādājot Iecavas novada teritorijas plānojumu tiek ievērots pēctecības princips – tiek izvērtēti spēkā esošie attīstības plānošanas dokumenti un to īstenošanas prakse, kā arī savstarpējās saskaņotības princips, kas paredz teritorijas attīstības plānošanas dokumentu izstrādāšanu, tos savstarpēji saskaņojot un izvērtējot citos teritorijas attīstības plānošanas dokumentos noteikto.



Attēls Nr. 1. Nacionālā, reģionālā un vietējā līmeņa plānošanas dokumentu saskaņotība

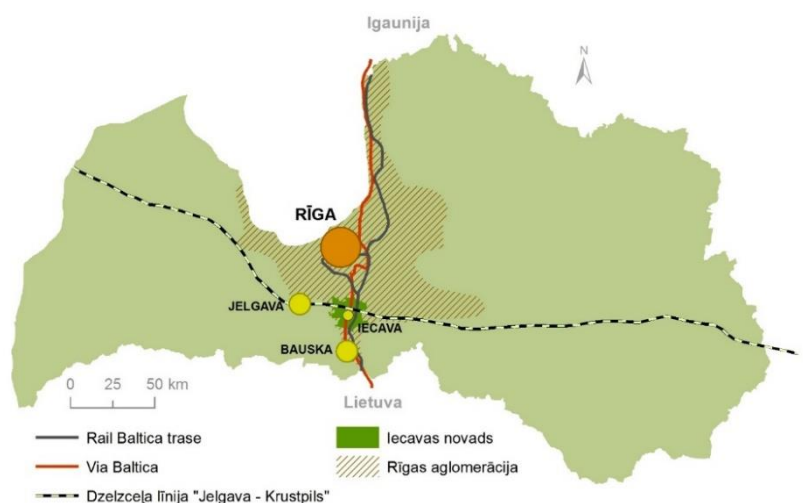
1.1 IECAVAS NOVADA PORTRETS

1.1.1 Teritorija

Teritorijas platība: 311,35 km², t.sk., lauksaimniecības zeme - 46%, mežs un krūmāji - 43%.

Iecavas novads ir veidots no viena – Iecavas pagasta un tas atrodas Latvijas centrālajā daļā, Zemgales plānošanas reģionā, Rīgas aglomerācijas iekšējā zonā. Novads robežojas ar Baldones, Vecumnieku, Bauskas, Ozolnieku un Olaines novadiem. Iecavas novada administratīvais centrs – Iecava – atrodas 43 km attālumā no Rīgas, 33 km attālumā no Jelgavas un 23 km attālumā no Bauskas. Novada teritoriju šķērso tādi transporta infrastruktūras objekti kā Via Baltica (galvenais valsts autoceļš A7 Rīga-Bauska-Lietuvas robeža (Grenctāle)), divi reģionālie autoceļi P92 Iecava – Stelpe un P93 Jelgava - Iecava, Rail Baltica trase un dzelzceļa līnija Jelgava – Krustpils.

Iecavas novada teritorija ir uz robežas starp tiešo Rīgas pilsētas un Bauskas ietekmi. Vienlīdz svarīgi ir savienojumi un mobilitātes jautājumi ar Rīgu, Bausku un Jelgavu. Tranzītceļa un Rīgas tuvums novada iedzīvotājiem piedāvā iespēju izmantot Iecavu kā Pierīgas “guļamrajonu”, kā arī attīstīt šeit rūpniecību un loģistikas pakalpojumus. Novada identitāti veido salīdzinoši auglīgas un ērti apstrādājamās zemes.



Attēls Nr. 2. Iecavas novada teritorijas novietojums

1.1.2 Iedzīvotāji un apdzīvojuma struktūra

Iedzīvotāju skaits (2016)²: 9195 iedzīvotāji, no kuriem 62% dzīvo Iecavā veidojot izteikti monocentrisku novada apdzīvojuma struktūru.



16% Līdz darbības vecumam **65%** Darbības vecumā **19%** Pēc darbības vecuma

Attēls Nr. 3. Vecumstruktūra Iecavas novadā

Demogrāfiskā situācija Iecavas novadā vērtējama labvēlīgi, demogrāfiskā slodze 2016. gadā ir 542, kas, palielinoties darbības vecumā esošo iedzīvotāju īpatsvaram, salīdzinot ar 2012. gadu, kad demogrāfiskā slodze bija 572, ir kritusies.

Iecavas novadā ir 8 ciemi: Iecava, Audrupi, Dimzūkals, Dzimtīsa, Dzelzāmurš, Rosme, Zālīte un Zorģi. Apdzīvotības. Iedzīvotāju blīvums novadā ir 29,7 cilv./km², kas ir nedaudz mazāk, kā vidēji Latvijā 33,2 cilv./km² (RAIM, 2016). Raksturīga iedzīvotāju, aktivitāšu un pakalpojumu koncentrācija novada administratīvajā centrā – Iecavā, kas ir novada sabiedriskās un kultūras dzīves centrs.

1.1.3 Teritorijas struktūra

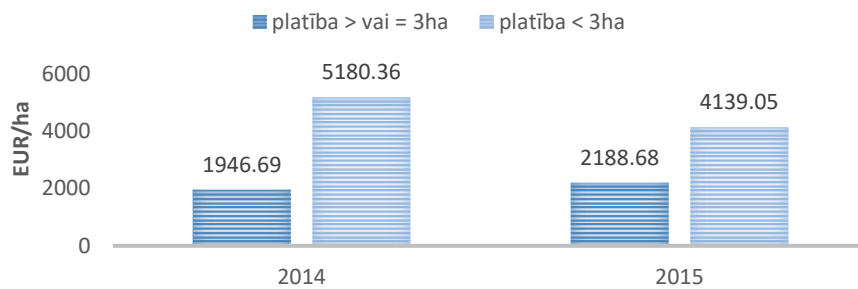
Auglīgo, meliorēto un labi iekopto lauksaimniecības zemju īpatsvars pamato lauksaimniecības attīstības iespējas. Teritorija nav bagāta ar ievērojamiem virszemes ūdeņu resursiem, taču līdzenuma teritoriju šķērso nelielas ūdensteces (Iecava, Misa, Smakupe, Vergupe, Briede, Jāņupe, Ģedule, Ikstruma strauts). Novada teritorijā atrodas arī rūpnieciskas nozīmes kūdras un dolomīta iegulas. Lielāko daļu teritorijas aizņem lauksaimniecības zemes (46,02%), pēc tam seko meži un krūmāji (43,76%), pārējās zemes (7,57%) un ūdeņi, purvi (2,65%).

² PMLP, 2016

1.1.4 Zemes īpašumu struktūra un nekustamā īpašuma tirgus

2016. gada sākumā VZD kadastrā reģistrēti 4632 zemes īpašumi, lielākā daļa teritorijas atrodas fizisku/juridisku personu īpašumā.

Iecavas novada teritorijas izdevīgais transportģeogrāfiskais novietojums un infrastruktūras attīstības līmenis nosaka pievilcību un salīdzinoši augstu tirgus vērtību zemes īpašumiem. Pēc Valsts zemes dienesta datiem par lauksaimniecības zemes cenām, Iecavas novada teritorijā vidējā vērtība par zemi ir sekojoša:



Attēls Nr. 4. Lauksaimniecības zemes cenas (vidējās vērtības) Iecavas novadā 2014. un 2015. gadā (EUR/ha)

2015. gadā vislielākais darījumu skaits ir bijis ar lauksaimniecības zemi (68) un individuālo dzīvojamo māju apbūves zemi (41)³.

1.1.5 Ekonomika un uzņēmējdarbība

Novada teritoriju šķērso dzelzceļa līnija "Jelgava - Krustpils", kas ir Latvijas nozīmīgākā Austrumu – Rietumu virziena tranzītpārvadājumu dzelzceļa līnija. Iecavas novada teritorijā ir dzelzceļa preču stacija "Iecava", kas ir viens no iemesliem, kādēļ Iecavas novada teritorijā attīstījušās plašas rūpnieciskās apbūves teritorijas. Atrašanās tranzīta ceļu krustcelēs un netālu no Latvijas mērogā lielām pilsētām, ir būtiska priekšrocība uzņēmējdarbības attīstībai.

2015. g. Iecavas novada teritorijā ir 503 ekonomiski aktīvi uzņēmumi⁴, no kuriem lielāko daļu veido komercsabiedrības (196) un pašnodarbinātās personas (173). Lielākie uzņēmumi pēc apgrozījuma Iecavas novadā 2015. gadā bija AS "Balticovo" un SIA "Agrochema Latvia"⁵, novadā darbojas arī tādi pazīstami uzņēmumi kā SIA "Iecavnieks&Co" un SIA "Linum Color", kā arī 73 zemnieku saimniecības (CSP, 2015). Kopumā teritorijai raksturīga attīstīta uzņēmējdarbība dažādās jomās: ražošanas, lauksaimniecības un pakalpojumu. Nozīmīgu lomu vietējā ekonomikā ieņem lauksaimnieciskā darbība zemplēvju dārzeņu kultūru audzēšanā.

Bezdarba līmenis 2016. gadā Iecavas novadā ir 4,6%, kas ir zemākais visā Zemgales statistikas reģionā un zemāks par vidējo bezdarba līmeni Latvijā (6,3%), kā arī ir krities kopš 2009. gada, kad tas sastādīja 11,2%⁶.

³ Valsts zemes dienesta statistiskie rādītāji

⁴ Centrālās statistikas pārvaldes 2015. gada dati

⁵ Lursoft datu bāze, uzņēmumi ar lielāko apgrozījumu 2015. gadā

⁶ Nodarbinātības valsts aģentūras 2016. gada dati

1.1.6 Sociālās infrastruktūras attīstība un pašvaldības sociāli ekonomiskais attīstības līmenis

Iecavas novada jauniešiem un bērniem izglītības iespējas ir nodrošinātas astoņās izglītības iestādēs - vidusskolā, pamatskolā, divās pirmsskolas izglītības iestādēs, internātpamatskolā, speciālajā internātpamatskolā, mūzikas un mākslas, kā arī sporta skolā.

Novadā ir aktīva kultūras dzīve – pašvaldībā darbojas Iecavas kultūras nams, sešas bibliotēkas un brīvdabas estrāde vasaras pasākumiem. Katrai no šīm iestādēm ir liela nozīme novada sabiedriskajā dzīvē: kultūras nams kalpo kā novada kultūras identitātes veidotājs, savukārt novada mazo ciemu bibliotēkas ir šo ciemu sociālās aktivitātes centri.

Ambulatoros, stacionāra, diagnostikas un rehabilitācijas pakalpojumus iedzīvotājiem nodrošina pašvaldības aģentūra „Iecavas veselības un sociālās aprūpes centrs”, turpretī sociālos pakalpojumus nodrošina Iecavas novada pašvaldības budžeta iestāde „Iecavas novada Sociālais dienests”.

2015. gadā Iecavas novads pēc teritorijas attīstības indeksa (0,156) ir 28. vietā starp Latvijas novadiem.

1.2 IECAVAS NOVADA ILGTSPĒJĪGAS ATTĪSTĪBAS STRATĒGIJA 2030

Iecavas novada ilgtspējīgas attīstības stratēģija 2013. – 2037.gadam (turpmāk – Iecavas IAS 2037) ir ilgtermiņa teritorijas attīstības plānošanas dokuments, kurš nosaka Iecavas novada ilgtermiņa attīstības redzējumu, mērķi, prioritātes un telpiskās attīstības perspektīvu.

Lai sasniegtu ilgtermiņa attīstības redzējumu, novada attīstībai ir definēti divi ilgtermiņa attīstības mērķi:

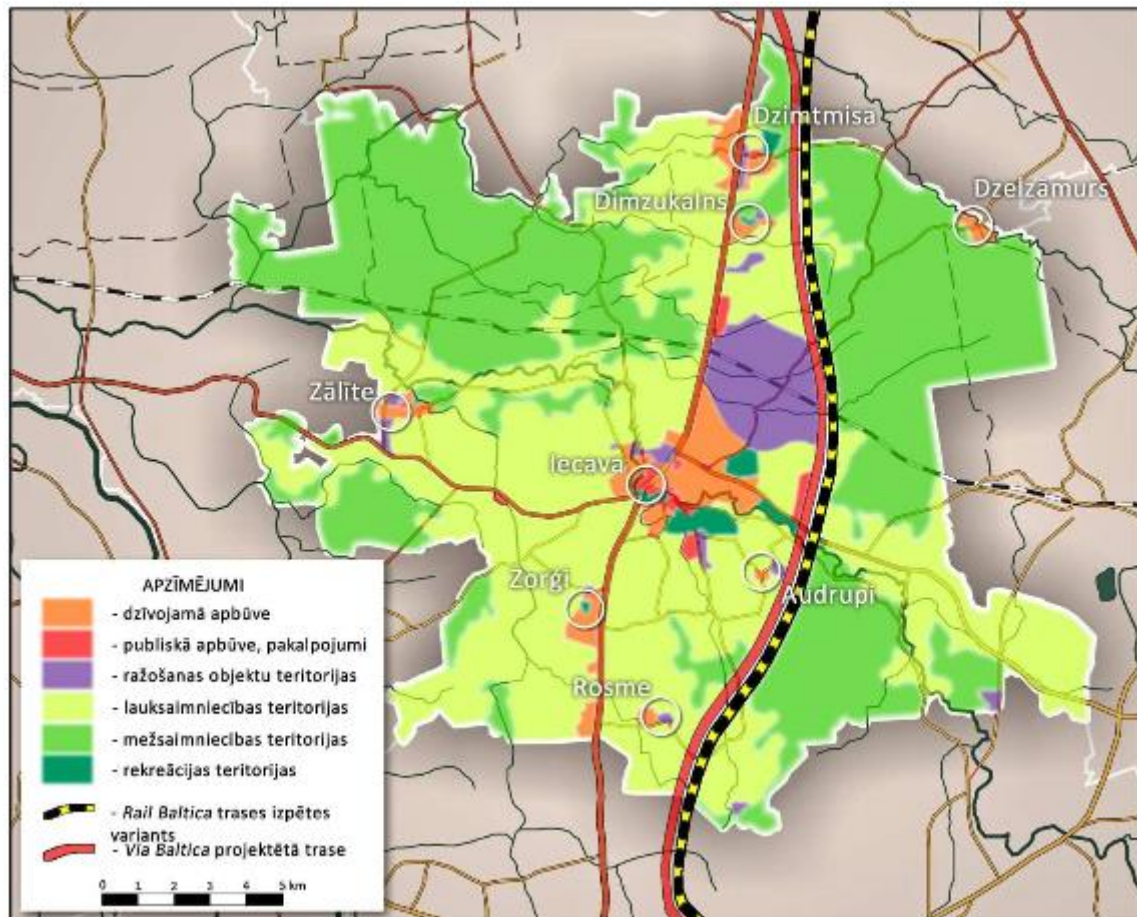
- (1) Ilgtermiņa mērķis A: Pievilcīga un ērta dzīves vide (Pilnvērtīga dzīves vieta ģimenēm, kvalitatīvi ceļi un komunālā saimniecība)
- (2) Ilgtermiņa mērķis B: Daudzveidīgi un konkurētspējīgi uzņēmumi (Iecavnieki – veiksmīgi uzņēmēji; partnerattiecības lielo projektu attīstībā).

Ilgtermiņa attīstības stratēģijas izstrādes ietvaros tika definēts, ka novada attīstībā ir jāattīsta un jāizmanto esošās novada vērtības, galvenokārt – dabas resursi un novadā jau esošās ražotnes un uzņēmumi:

- lauksaimniecības produkcijas pārstrādes nozare
- lauksaimnieciskā ražošana
- kravu pārvadājumu un loģistikas pakalpojumi, to starp, kontekstā ar plānotās Rail Baltica dzelzceļa līnijas attīstību.

Kā potenciāli attīstāmas nozares minētas koksnes un citu mežsaimniecības produktu ražošana un pārstrāde, dolomīta ieguve un pārstrāde, pakalpojumu attīstība, to starp, rekreācijas pakalpojumi.

Iecavas IAS2037 definēta telpiskās attīstības perspektīva izdala sešas prioritārās un nozīmīgās novada funkcionālās telpas: dzīvojamās apbūves teritorijas, publiskās apbūves teritorijas, ražošanas objektu apbūves teritorijas, lauksaimniecībā izmantojamās teritorijas, mežsaimniecības teritorijas, rekreācijas teritorijas.

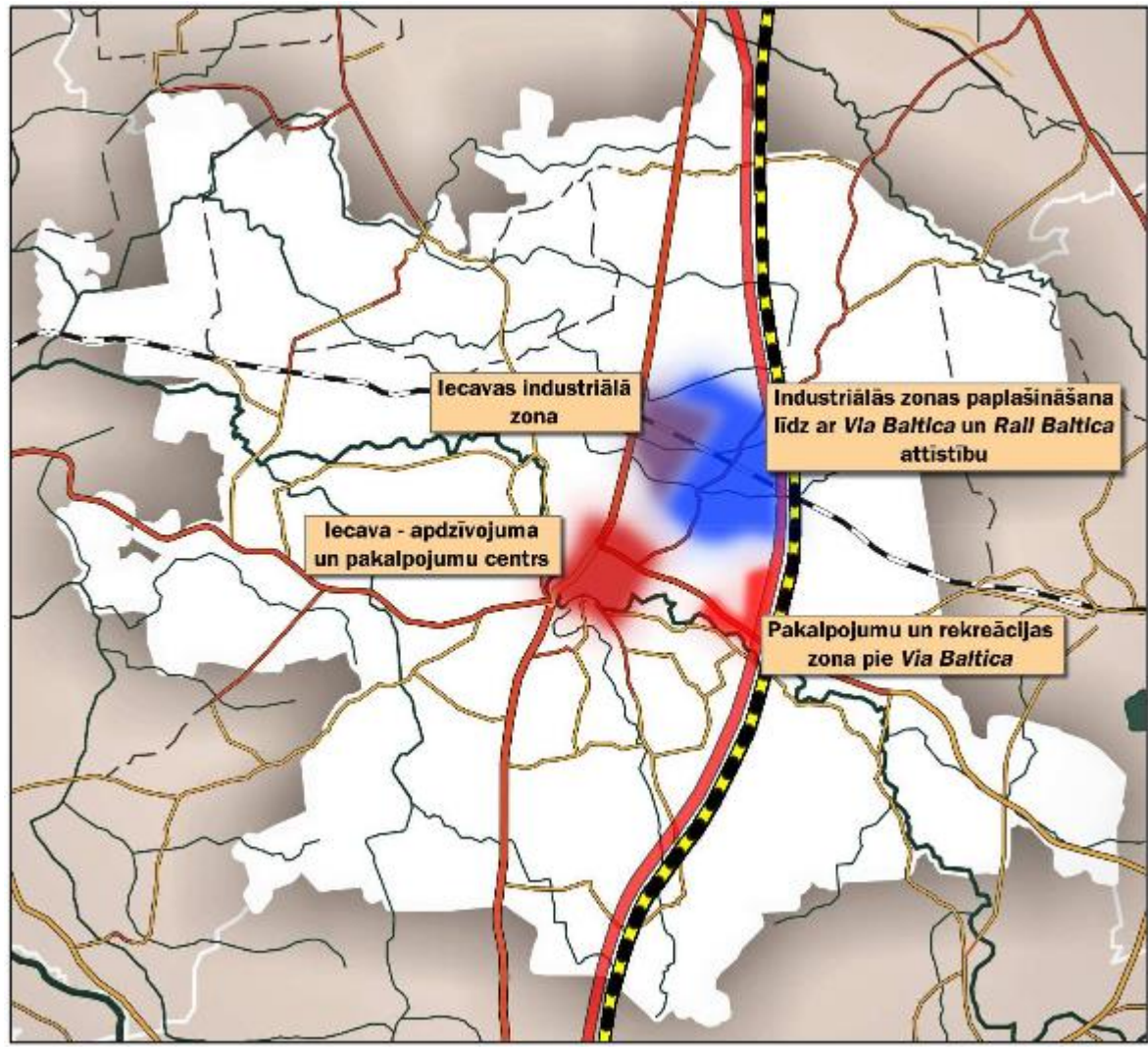


Attēls Nr. 5. Iecavas IAS2037 Telpiskās attīstības perspektīva. Nozīmīgākās funkcionālās telpas Iecavas novadā

Iecavas IAS2037 nosaka, ka šajās teritorijās ir noteiktas galvenās funkcijas, kuras ir prioritāras un citas pakārtotās funkcijas nedrīkst konfliktēt vai apdraudēt galveno funkciju, bet vienlaikus katrā funkcionālajā telpā ir nodrošināta dabas un kultūrvēsturiskā mantojuma un vides kvalitātes saglabāšana un aizsardzība.

Definēts, ka nozīmīgākais novada attīstības centrs ir Iecava, kurā jāveicina dzīvojamās un pakalpojumu sniegšanas funkciju attīstība, kā arī ražošanas objektu teritorijas attīstība (industriālā zona) ziemeļos no Iecavas. Attīstoties Via Baltica apvedceļam un Rail Baltica dzelzceļam, ir jāattīsta pakalpojumu sniegšanas un rekreācijas teritorija pie Via Baltica, kā arī jāpaplašina industriālā zona⁷.

⁷ Iecavas novada ilgtspējīgas attīstības stratēģija 2013 – 2037, 32. lpp.



Attēls Nr. 6. Iecavas IAS2037 Telpiskās attīstības perspektīva. Iecavas novada attīstības centri

1.3 NACIONĀLA UN REĢIONĀLA LĪMEŅA PLĀNOŠANAS DOKUMENTI

1.3.1 Latvijas ilgtspējīgas attīstības stratēģija 2030. gadam

Latvijas ilgtspējīgas attīstības stratēģija ir hierarhiski augstākais valsts attīstības plānošanas dokuments, kuru apstiprina Latvijas Republikas Saeima.

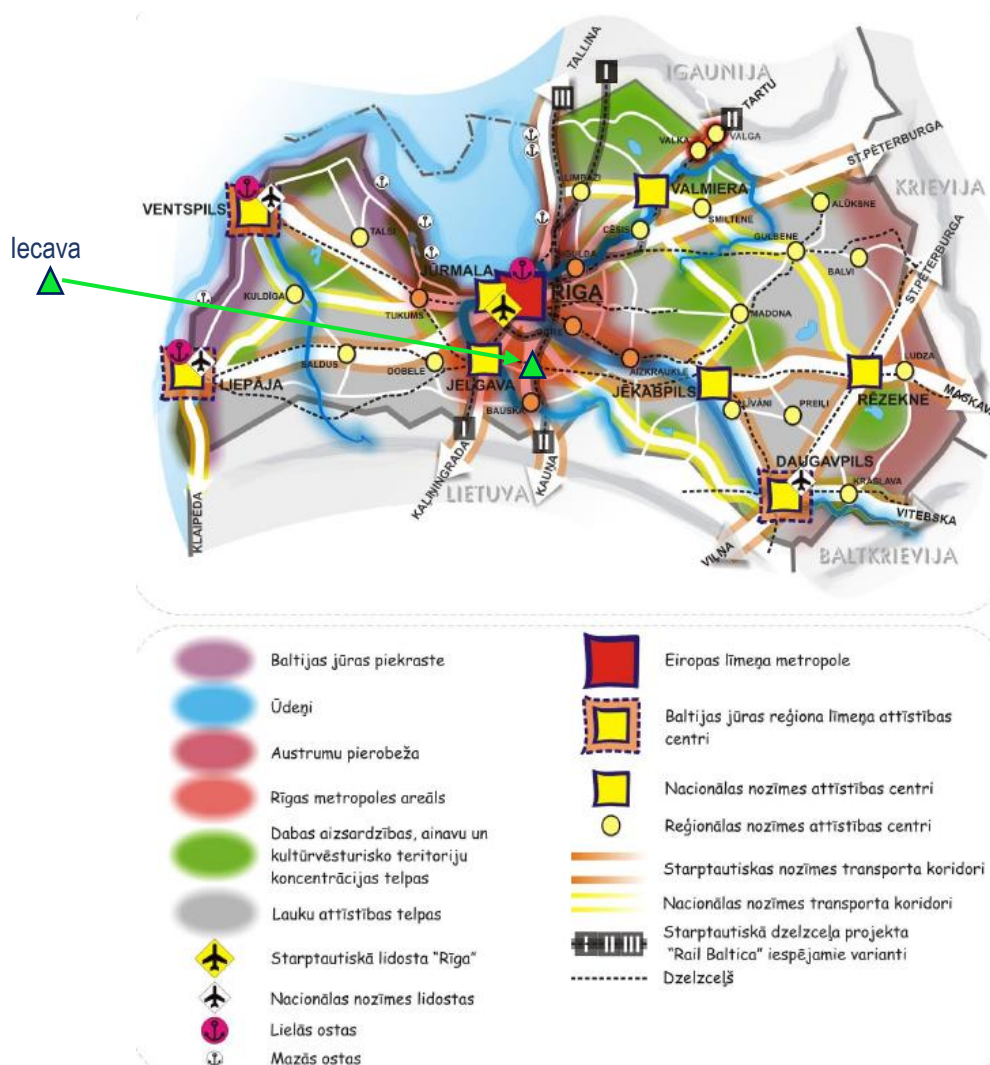
Latvijas ilgtspējīgas attīstības stratēģija līdz 2030. gadam (turpmāk – Latvijas IAS 2030) aicina izvērtēt mūsu līdzšinējās darbības un pieejamos resursus no ilgtspējīgas attīstības viedokļa un rīkoties tā, lai 2030. gadā mēs, mūsu bērni un mazbērni vēlētos dzīvot Latvijā un lepotos ar to. Latvijas ilgtspējīgas attīstības kodols ir cilvēka, ekonomiskā, sociālā un dabas, tostarp vietas un telpas, kapitālu produktivitātes kāpināšana, atbildot uz globālo tendenču izaicinājumiem.

Turpmākai novadu nozīmes attīstības centru (mazpilsētu, lielo ciemu) sekmīgai attīstībai nepieciešams nodrošināt visa veida infrastruktūras attīstību un tās kvalitātes uzlabošanu, pamata (izglītības, veselības, sociālo u.c.) pakalpojumu un kvalitatīvu mājokļu pieejamību, kultūras un brīvā laika pavadīšanas iespējas, kā arī uzņēmējdarbības aktivitāti, radot darba iespējas iedzīvotājiem, tostarp attīstības centram piegulošajās lauku teritorijās.

Būtiski ir nodrošināt pakalpojumu (izglītības, veselības, sociālos, kultūras, izklaides u.c.) un darba vietu pieejamību un sasniedzamību lauku iedzīvotājiem, kā arī rekreācijas un dzīvošanas iespējas pilsētas iedzīvotājiem, attīstot kvalitatīvu un savstarpēji savienojošu transporta infrastruktūru, īpaši uzlabojot ceļu kvalitāti, elektroniskos sakarus un sabiedrisko infrastruktūru, tā radot dzīvošanai pievilcīgu vidi lauku teritorijās.

Latvijas IAS 2030 ir izvirzīti attīstības virzieni un prioritārie rīcības virzieni, lai veicinātu nosprausto mērķu sasniegšanu. Stratēģijas būtiska un neatņemama sastāvdaļa ir **Latvijas telpiskās attīstības perspektīva**, kur aplūkota Latvijas ilgtermiņa attīstība no vietas kapitāla izmantošanas viedokļa. Telpiskās attīstības perspektīva akcentē trīs galvenos aspektus⁸:

- sasniedzamība un mobilitātes iespējas;
- apdzīvojums kā ekonomiskās attīstības, cilvēku dzīves un darba vide;
- nacionālo interešu telpas – unikālas, specifiskas teritorijas, kas nozīmīgas visas valsts attīstībai.



Attēls Nr. 7. Latvijas telpiskās attīstības perspektīva⁹

⁸ Latvijas ilgtspējīgas attīstības stratēģija līdz 2030. gadam, 56. lpp.

⁹ Latvijas ilgtspējīgas attīstības stratēģija līdz 2030. gadam, 57. lpp.

Saskaņā ar Latvijas IAS 2030, Iecavas novada teritorija ietilpst gan Rīgas metropoles areālā, gan lauku attīstības telpā.

Rīgas metropoles reģiona teritoriju plānojumos jāparedz un jānodrošina teritorijas nozīmīgu transporta infrastruktūras objektu izbūvei, tādejādi nodrošinot mobilitāti. Lai mazinātu transporta kaitīgo ietekmi uz pilsētu iedzīvotāju drošību un veselību, ir jāizbūvē **apvedceļi** tām pilsētām un apdzīvotām vietām, ko šķērso ievērojamas tranzīta plūsmas. Atbilstoši telpiskajai perspektīvai, Iecavas novadu šķērso starptautiskas nozīmes transporta koridors, t.i., autoceļš E67(VIA Baltica) un dzelzceļa līnija Rail Baltica (skat. 7. att.).

1.3.2 Zemgales plānošanas reģiona attīstība

Atbilstoši Reģionālās attīstības likumam un MK 2009. gada 5. maija noteikumiem Nr.391 "Noteikumi par plānošanas reģionu teritorijām", Iecavas novads ietilpst Zemgales plānošanas reģionā.

Zemgales plānošanas reģions savos nosacījumos Nr.16/1-6/144e lūdzis ņemt vērā šādus Zemgales plānošanas reģiona teritorijas attīstības plānošanas dokumentus:

- (1) Ilgtspējīgas attīstības stratēģiju 2015-2030, kas apstiprināta ar 18.08.2015. Zemgales plānošanas reģiona Attīstības padomes (ZPRAP) lēmumu Nr.130;
- (2) Attīstības programmu 2015-2020, kas apstiprināta ar 18.08.2015. ZPRAP lēmumu Nr.131.

Zemgales plānošanas reģiona ilgtspējīgas attīstības stratēģija 2015 – 2030 (turpmāk – ZPR IAS 2030) izstrādāta saskaņā ar Latvijas IAS 2030 noteiktajiem valsts ilgtermiņa stratēģiskajiem uzstādījumiem un ņemot vērā citu plānošanas reģionu un Zemgales plānošanas reģiona pašvaldību ilgtermiņa plānošanas dokumentus.

Zemgales plānošanas reģiona attīstības vīzijā Zemgale 2030. gadā – konkurētspējīgs, zaļš reģions Latvijas centrā ar kvalitatīvu un pieejamu dzīves vidi. Reģionā ir stabils iedzīvotāju skaits, ir saglabātas Zemgales vērtības (auglīgas lauksaimniecības zemes, daudzveidīgi derīgie izrakteņi, meži un ūdens resursi, reģions ar savu kultūrvidi, kultūrvēsturisko mantojumu, senām tradīcijām un tūrisma potenciālu), attīstīta uzņēmējdarbība, ērta sasniedzamība – reģions ir vienota darba – dzīves telpa ar kvalitatīvu transporta infrastruktūru. Zemgali raksturo dabas un cilvēka darbības līdzsvars.

Iecavas novada galvenais devums ir divu Zemgales plānošanas reģiona ilgtermiņa attīstības prioritāšu 2030 sasniegšanai:

- P1: Zemgale – reģions ar attīstītu bioekonomiku, lauksaimniecību un uz vietējiem resursiem balstītu pārtikas rūpniecību un amatniecību. Iecava- pievilcīga un ērta dzīves vide;
- P4: Zemgale - izglītības, zinātnes un inovāciju reģions. Iecavas novads- daudzveidīgi un konkurētspējīgi uzņēmumi.

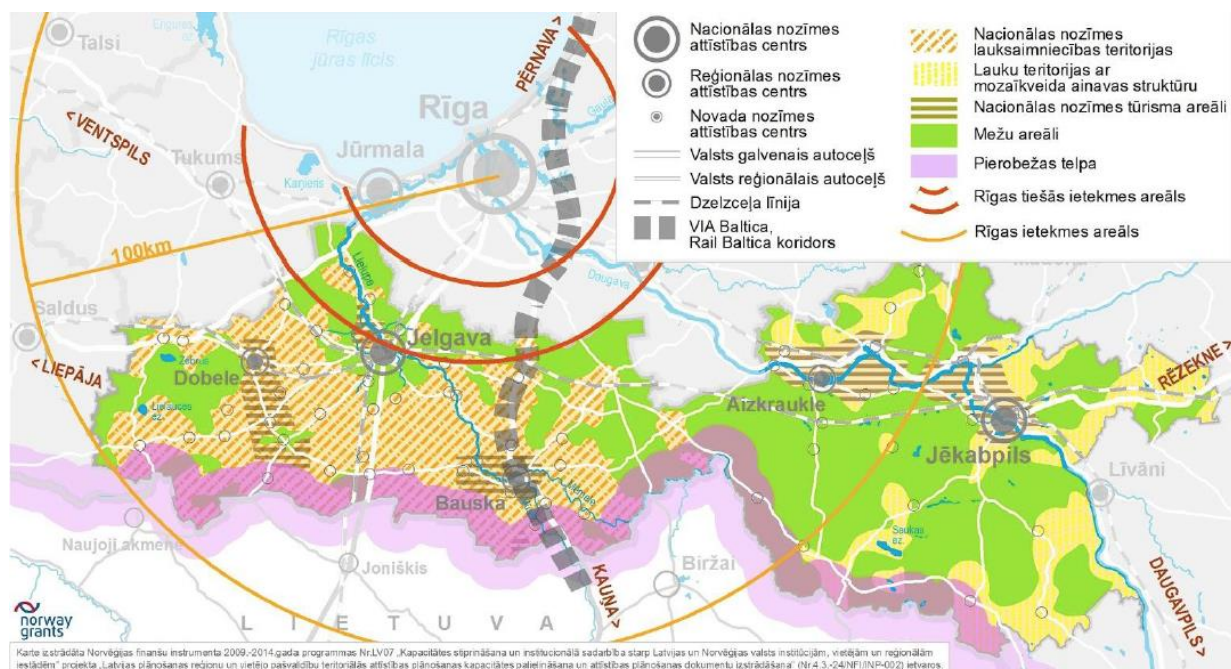
Atbilstoši izvirzītajām ilgtermiņa prioritātēm Zemgales reģionu plānots attīstīt kā labvēlīgu dzīves telpu iedzīvotājiem, kas strādā galvaspilsētā, un arī konkurētspējīga vieta uzņēmējdarbības attīstībai, jo ir pieejama atbilstoša infrastruktūra, darba spēks, atbalstoša uzņēmējdarbības vide, produkcijas realizācijas iespējas. Iecavas novads ir gan Zemgales plānošanas reģiona nacionālas nozīmes attīstības centra Jelgavas, gan reģionālas nozīmes attīstības centra Bauskas ietekmes areālā un sasniedzamībā. Ņemot vērā novada transport ģeogrāfisko novietojumu, nozīmīgs ir Rīgas tiešās ietekmes areāls.

Atbilstoši Zemgales plānošana reģiona telpiskajai perspektīvai, Iecavas novads ir noteikts kā mežu areālu teritorija un lauku teritorija, to starp, nacionālas nozīmes lauksaimniecības teritorija.

Stratēģija nosaka, ka nacionālās nozīmes lauksaimniecības teritorijās nepieļaut nepamatotu vērtīgo lauksaimniecības zemju transformāciju citos zemes izmantošanas veidos.

Iecavas novadu šķērso Zemgales plānošanas reģiona attīstības ass- VIA Baltica un Rail Baltica koridors. Ņemot vērā Iecavas novada novietojumu nozīmīgu transporta infrastruktūras objektu krustpunktā, Zemgales plānošanas reģiona IAS Telpiskā perspektīva paredz potenciālu Iecavas loģistikas centru.

ZPR IAS 2030 noteikts, ka Iecavas ciemam, kā novada nozīmes attīstības centram, jāsniedz apkārtējo teritoriju iedzīvotājiem pakalpojumus un jānodrošina darbavietas. Iecavai ir jāiekļaujas kopējā attīstības centru funkcionālajā tīklā, tāpēc šeit ir jākoncentrē pakalpojumi, kas nodrošina pievilcīgu dzīves vidi un priekšnoteikumus ekonomikas attīstībai. Jābūt nodrošinātai sabiedriskā transporta pieejamībai. Pārējās Iecavas novada apdzīvotās vietas ir definējamas Iecavas novada plānošanas dokumentos, to starp, teritorijas plānojumā kā vietējas nozīmes attīstības centri. Selmējama Zemgalei raksturīgās apdzīvoto vietu (viensētas, ciemi) struktūras saglabāšana.



Atbilstoši ZPR IAS 2030 vadlīnijām reģiona sasniedzamības nodrošināšanai, Iecavas novadā paredzama apkalpes infrastruktūras tīkla izveidošana un attīstīšanu ap reģionālās, nacionālās un starptautiskās nozīmes autoceļiem, dzelzceļiem, kā arī paredzama perspektīvo transporta un infrastruktūras maģistrālo trašu rezervēšana, teritoriju rezervēšanu pārvadu un apļveida krustojumu izbūvei.

Zemgales plānošanas reģiona attīstības programmas 2015. – 2020. gadam Stratēģiskā daļa nosaka vidēja termiņa stratēģiskos uzstādījumus Zemgales plānošanas reģiona ilgtspējīgas attīstības stratēģijā 2015. - 2030. gadam noteikto ilgtermiņa stratēģisko uzstādījumu – vīzijas, stratēģiskā mērķa, ilgtermiņa attīstības prioritāšu īstenošanai.

¹⁰ Zemgales plānošanas reģiona ilgtspējīgas attīstības stratēģija 2015-2030, 26. lpp.

1.3.3 Iecavas un kaimiņu novadu kopējo interešu teritorijas

Iecavas novada teritorija robežojas ar Baldones, Bauskas, Olaines, Ozolnieku un Vecumnieku novadiem.

Balstoties uz MK noteikumu Nr. 628 "Noteikumi par pašvaldību teritorijas attīstības plānošanas dokumentiem" 26. punktu, teritorijas plānojumu izstrādā, izvērtējot blakus esošo pašvaldību plānošanas dokumentus.

BALDONES NOVADA un Iecavas novada teritoriju robežas tiešā tuvumā Baldones teritorijas daļā atrodas Valsts aizsargājama vietēja nozīmes piemineklis "Ziedoņu viduslaiku kapsēta" ar aizsardzības Nr. 2085. Pieminekļa aizsargjosla skar Iecavas novada teritoriju, līdz ar to tā tiek ietverta Iecavas novada teritorijas plānojumā. Baldones un Iecavas novadu pierobežas lielākoties veido plašas mežu teritorijas.

Kopēji novadu interešu objekti ir apdzīvotās vietās Dzelzāmurs un Baldones novada teritorijā esošie vasarnīcu ciemi Misa, Sarma un Stūri, kuru tālākas attīstības virzībā, pašvaldībām būtu jāaskaņo savas ieceres. Baldones novadā gar Iecavas novada robežu noteikta teritorija, kurā izstrādātie būvprojekti un DP saskaņojami ar kaimiņu pašvaldību.

Kopēju interešu objekts ir arī autoceļš V9 "Iecava – Baldone - Daugmale" un tā rekonstrukcija, lai uzlabotu novadu savienojumus ar kaimiņu pašvaldību teritorijām. Nozīmīga ir autoceļa V5 Piebalgas – Dzelzāmurs - Ratstrauti attīstība, kontekstā ar apdzīvotās vietas Dzelzāmurs attīstību un tās savienojumu ar autoceļu P89 Ķekava—Skaistkalne. Būtiski minēt arī starptautiskās un nacionālās nozīmes Rail Baltica trasi, kas šķērsos abu novadu teritorijas.

BAUSKAS NOVADS savā teritorijas plānojumā ar Iecavas novadu kā kopīgo interešu teritoriju akcentē ceļa Via Baltica zonu, kas sakrīt ar Iecavas novada attīstības stratēģiju un teritorijas plānojumu. Būtiski minēt arī starptautiskās un nacionālās nozīmes Rail Baltica trasi, kas šķērsos abu novadu teritorijas, kopā ar Via Baltica veidojot vienotu transporta koridoru.

Iecavas novada dienvidaustrumos, no Bauskas novada Iecavas novada teritorijā ieplūst upe "Iecava", kura ~ 1,5 km garumā ir arī Iecavas un Bauskas novadu robežupe. Bauskas novada teritorijas plānojumā Iecavas upei noteikta applūstošā teritorija, kura skar arī Iecavas novada teritoriju, taču nepārsniedz noteikto virszemes ūdensobjektu aizsargjoslu.

Iecavas novada teritorijā iesniedzas ap Bauskas novada Dreimaņu un Galenieku purviem noteiktās aizsargjoslas. Kopīgais interešu objekts ir arī atkritumu apglabāšanas poligons "Grantiņi" un ap to noteiktā aizsargjosla, kas attēlota un ņemta vērā izstrādājot arī Iecavas novada teritorijas plānojuma risinājumus.

OLAINES NOVADA teritorijā, tiešā Iecavas novada pierobežas zonā atrodas Jāņupes ciems, kurā ir Birzuļu kapi ar Iecavas novada teritorijā ietilpstošu kapu aizsargjoslu. Gar Jāņupes ciemu, Iecavas novada teritorijas pusē izvietojušās plašas mežu teritorijas, kuras, atbilstoši novada teritorijas plānojuma risinājumiem, plānots saglabāt, atsakoties no jaunu apbūves teritoriju attīstība novada perifērijā. Kā kopīgs interešu objekts minams arī autoceļš V7 Baloži – Plakanciems – Iecava un autoceļš A7 Rīga-Bauska-Lietuvas robeža (Grenctāle).

OZOLNIEKU NOVADA teritorijā netālu no Rumbu kapiem pie V1008 ceļa Iecava-Emburga Iecavas novada teritorijas tuvumā atrodas Vietējas nozīmes arhitektūras piemineklis Nr. 5249 Dzīvojamā māja "Billītes" un netālu no viensētas "Pūķīši" piemineklis Nr. 1014 "Pūķu senkapi". Minētajiem kultūras pieminekļiem ir noteiktas aizsargjoslas, kuras skar Iecavas novada teritoriju un līdz ar to

tiek ievērtētas Iecavas novada teritorijas plānojumā. Kā kopīgs interešu objekts minams arī autoceļš P93 Jelgava- Iecava.

VECUMNIEKU NOVADA un Iecavas novadu viens no kopīgo interešu objektiem transporta infrastruktūras interešu jomā ir autoceļš P92 Iecava – Stelpe. Līdzīgi kā ar Baldones novada teritoriju, arī ar Vecumniekiem nelielu daļu robežas veido Misas upe, kurai abu novadu teritorijās noteiktas aizsargjoslas. Vecumnieku novada teritorijas plānojumā noteikta arī Misas upes applūstošā teritorija, kas nepārsniedz noteiktās aizsargjoslas platību.

1.4 SPĒKĀ ESOŠĀ IECAVAS NOVADA TERITORIJAS PLĀNOJUMA AR ATTĪSTĪBAS REDZĒJUMU LĪDZ 2017. GADAM IZVĒRTĒJUMS

Atbilstoši MK 2014. gada 14. oktobra noteikumu Nr.628 "Noteikumi par pašvaldību teritorijas attīstības plānošanas dokumentiem" 29. punktam, Iecavas novada teritorijas plānojuma izstrādes ietvaros veikts spēkā esošā teritorijas plānojuma izvērtējums, to starp, līdzšinējā laikā izstrādāto detālplānojumu izvērtējums (skat. 3.10. pielikumu Iecavas novada teritorijas plānojuma izvērtējums).

Kopumā secināms, ka Iecavas novada jaunā plāna risinājumu izstrādes ietvaros, būtiskākās izmaiņas atļautajās izmantošanā, kontekstā ar atbilstību Iecavas novada IAS2037, vērtējamās attiecībā uz blīvu dzīvojamās apbūves teritoriju attīstību ārpus ciema robežām. Minētā jautājuma pārskatīšanu nosaka arī Ministru kabineta 2013. gada 30. aprīļa noteikumi Nr.240 „Vispārīgie teritorijas plānošanas, izmantošanas un apbūves noteikumi” 60. punkts, kas definē, ka “ārpus pilsētām un ciemiem aizliegts veidot jaunas kompleksas dzīvojamās apbūves teritorijas, ja tās netiek plānotas kā jauni ciemi vai esošo pilsētu vai ciemu teritoriju paplašināšana”.

Ņemot vērā gan spēkā esošā plāna atbilstību IAS, gan analizējot TP realizāciju, secināms, ka izstrādājot jaunā plāna risinājumus pēc iespējas ievērojams pēctecības princips, nodrošinot spēkā esošā plāna risinājumu atspoguļošanu arī jaunajā plānā, ja vien izmaiņu nepieciešamību nenosaka kādi citi faktori- normatīvais regulējums, NĪ īpašnieka redzējums par sava īpašuma attīstību, institūciju viedoklis, u.c.

Analizējot teritorijas plānojuma realizāciju, secināms, ka izstrādājot jaunā plāna risinājumus nav nepieciešams paredzēt jaunas apbūves teritorijas ārpus ciemu robežām, bet gan gluži pretēji, pārskatīt to lietderību un nosakot tās kā Lauksaimniecības teritorijas vai Mežu teritorijas, tādejādi ilgtspējīgi un ekonomiski pamatoti izmantojot novada resursus.

Izvērtējot Iecavas novadā spēkā esošos detālplānojumus, konstatējams, ka lielākā daļa no tiem ir izstrādāti nekustamā īpašuma “burbuļa” laikā un to realizācija nav ne ekonomiski ne teritoriāli pamatota esošajā situācijā, kas nosaka nepieciešamību paredzēt to atcelšanu, ja to realizācija nav uzsākta noteiktā termiņā. Atbilstoši NĪ vēlmei un ņemot vērā faktisko situāciju, teritorijas plānojuma risinājumi nosaka, ka daļa no detālplānojumiem zaudēs spēku līdz ar jaunā teritorijas plānojuma spēkā stāšanos. Spēkā esošie un terminētie detālplānojumi iekļauti TIAN pielikumā, kā arī attēloti kartē “Aizsargjoslas un aprūtinājumi”.

Atbilstoši veiktajam izvērtējumam, secināms, ka līdzšinējā Iecavas novada teritorijas plānojuma izmaiņas visvairāk ietekmē Ministru kabineta 2013. gada 30. aprīļa noteikumi Nr. 40 „Vispārīgie teritorijas plānošanas, izmantošanas un apbūves noteikumi”, vienlaikus, risinājumu izstrādē ir iespējams nodrošināt plāna pēctecību teritorijās, kur izmaiņu nepieciešamību nenosaka kādi citi faktori.

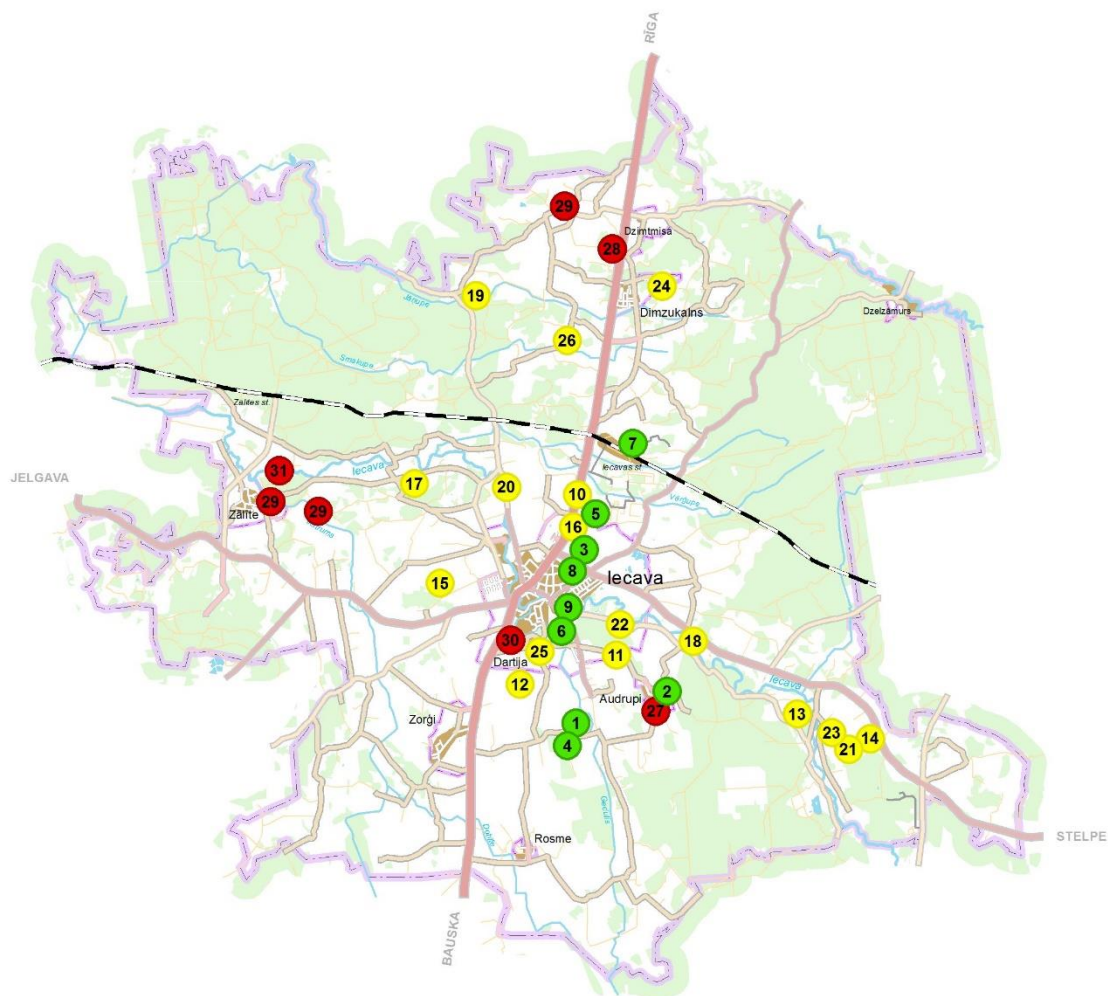
Tabula Nr. 1. Teritorijas plānojuma risinājums attiecībā uz spēkā esošajiem detālplānojumiem

Nr. uz shēmas	Nosaukums	Kadastra Nr.	Apstiprināts	Statuss
1	Detālplānojums zemes vienībai "Jaunbemberi"	40640100469	13.12.2016	Paliek spēkā
2	Detālplānojums "Kupenas"	40640120177	08.09.2009	Paliek spēkā
3	Detālplānojums Bauskas rajona Iecavas novada "Mazplaviņas" un "Lielie pakavi"	40640100016 40640103035	10.03.2009	Paliek spēkā
4	"Lejasstrauti" teritorijas detālplānojums	40640120139	11.03.2008	Paliek spēkā
5	Detālplānojums "Lejas Lauči"	40640100176	15.01.2008	Paliek spēkā
6	Iecavas novada nekustamā īpašuma "Vecskola" 3.z.g. detālplānojums	40640101514	14.08.2007	Paliek spēkā
7	Detālplānojums Iecavas stacijas rajonā SAS "Agrochema" īpašumu teritorijai	40640080121 40640080122 40640080240 40640080143	14.11.2006	Paliek spēkā
8	"Ezeriņi" teritorijas detālplānojums	40640102269	11.07.2006	Paliek spēkā
9	Detālplānojums Iecavā, Sila ielā 1	40640100795	20.05.2006	Paliek spēkā
10	Detālplānojums "Kalna Vizmas"	40640102962	13.12.2011	Zaudē spēku, ja 2 gadu laikā pēc TP apstiprināšanas nav uzsākta realizācija
11	Detālplānojums saimniecībai "Airīši"	4060101837	14.06.2011	Zaudē spēku, ja 2 gadu laikā pēc TP apstiprināšanas nav uzsākta realizācija
12	Detālplānojums saimniecībām "Virziši" un "Zaļluki"	40640100809 40640103260	14.06.2011	Zaudē spēku, ja 2 gadu laikā pēc TP apstiprināšanas nav uzsākta realizācija.
13	Detālplānojums "Vecbrāļi"	40640130072	13.04.2010	Zaudē spēku, ja 2 gadu laikā pēc TP apstiprināšanas nav uzsākta realizācija.

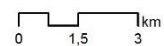
Nr. uz shēmas	Nosaukums	Kadastra Nr.	Apstiprināts	Statuss
14	Detālplānojums "Ķezberi", "Jaunķezberi", "Bondari"	40640130012 40640130300 40640130301	13.04.2010	Zaudē spēku, ja 5 gadu laikā pēc TP apstiprināšanas nav uzsākta realizācija
15	Detālplānojums "Ligzdiņas"	40640090081	08.09.2009	Zaudē spēku, ja 2 gadu laikā pēc TP apstiprināšanas nav uzsākta realizācija.
16	Detālplānojums "Stropi", "Grāvmalas" un "Birzīte"	40640102723 40640100224 40640100079	14.07.2009	Zaudē spēku, ja 2 gadu laikā pēc TP apstiprināšanas nav uzsākta realizācija.
17	Detālplānojums "Piķi"	40640070052	12.08.2008	Zaudē spēku, ja 2 gadu laikā pēc TP apstiprināšanas nav uzsākta realizācija.
18	Detālplānojums "Āķīši"	40640100848	08.07.2008	Zaudē spēku, ja 2 gadu laikā pēc TP apstiprināšanas nav uzsākta realizācija
19	Detālā plānojuma projekts "Pūces"	40640020130	10.06.2008	Zaudē spēku, ja 2 gadu laikā pēc TP apstiprināšanas nav uzsākta realizācija.
20	Detālplānojums "Kalna majori"	40640100567	11.03.2008	Zaudē spēku, ja 2 gadu laikā pēc TP apstiprināšanas nav uzsākta realizācija.
21	"Liniņi" teritorijas, "Melodijas" teritorijas, "Amandas" teritorijas detālplānojuma projekts	40640130080 40640130099 40640130182	11.03.2008	Zaudē spēku, ka 2 gadu laikā pēc TP apstiprināšanas nav uzsākta realizācija
22	Detālplānojums "Krasta Silenieki"	40640120189	11.12.2007	Zaudē spēku, ja 2 gadu laikā pēc TP apstiprināšanas nav uzsākta realizācija
23	"Velēnas" teritorijas detālplānojums	40640130196	11.12.2007	Zaudē spēku, ka 2 gadu laikā pēc TP apstiprināšanas nav uzsākta realizācija
24	Detālplānojums "Vecsīmieki"	40640040019	09.10.2007	Zaudē spēku, ja 2 gadu laikā pēc TP apstiprināšanas nav uzsākta realizācija

Nr. uz shēmas	Nosaukums	Kadastra Nr.	Apstiprināts	Statuss
25	Detālplānojums "Dūdas"	40640103158	10.07.2007	Zaudē spēku, ja 2 gadu laikā pēc TP apstiprināšanas nav uzsākta realizācija
26	Detālplānojums nekutamajam īpašumam "Lingas"	40640040257	08.11.2005	Zaudē spēku, ja 2 gadu laikā pēc TP apstiprināšanas nav uzsākta realizācija
27	Detālplānojums saimniecībai "Irbulēni"	4060120072	14.06.2011	Zaudē spēku līdz ar jaunā TP apstiprināšanu
28	Detālplānojums īpašumam "Žagari"	40640020240	14.07.2009	Zaudē spēku līdz ar jaunā TP apstiprināšanu
29	Detālplānojums Iecavas novadā "Kalna vāveres", "Mazvāveres", "Meža vāveres", "Anniņas"	40640060026 40640060027 40640060028 40640020145	09.06.2009	Zaudē spēku līdz ar jaunā TP apstiprināšanu
30	Detālplānojums "Dartija" (ietverot "Dartija" un "Pumpurmiķeļi")	40640100439 40640102982	08.05.2007	Zaudē spēku līdz ar jaunā TP apstiprināšanu
31	"Upes Ieviņas" teritorijas detālplānojums	40640060653	13.06.2006	Zaudē spēku līdz ar jaunā TP apstiprināšanu

DETĀLPLĀNOJUMI



- Spēku saglabā
- Zaudē spēku, ja 2 gadu laikā pēc TP apstiprināšanas nav uzsākta realizācija
- Zaudē spēku līdz ar jaunā TP apstiprināšanu
- Ciemu apbūves robeža
- Ciema robeža
- Novada robeža



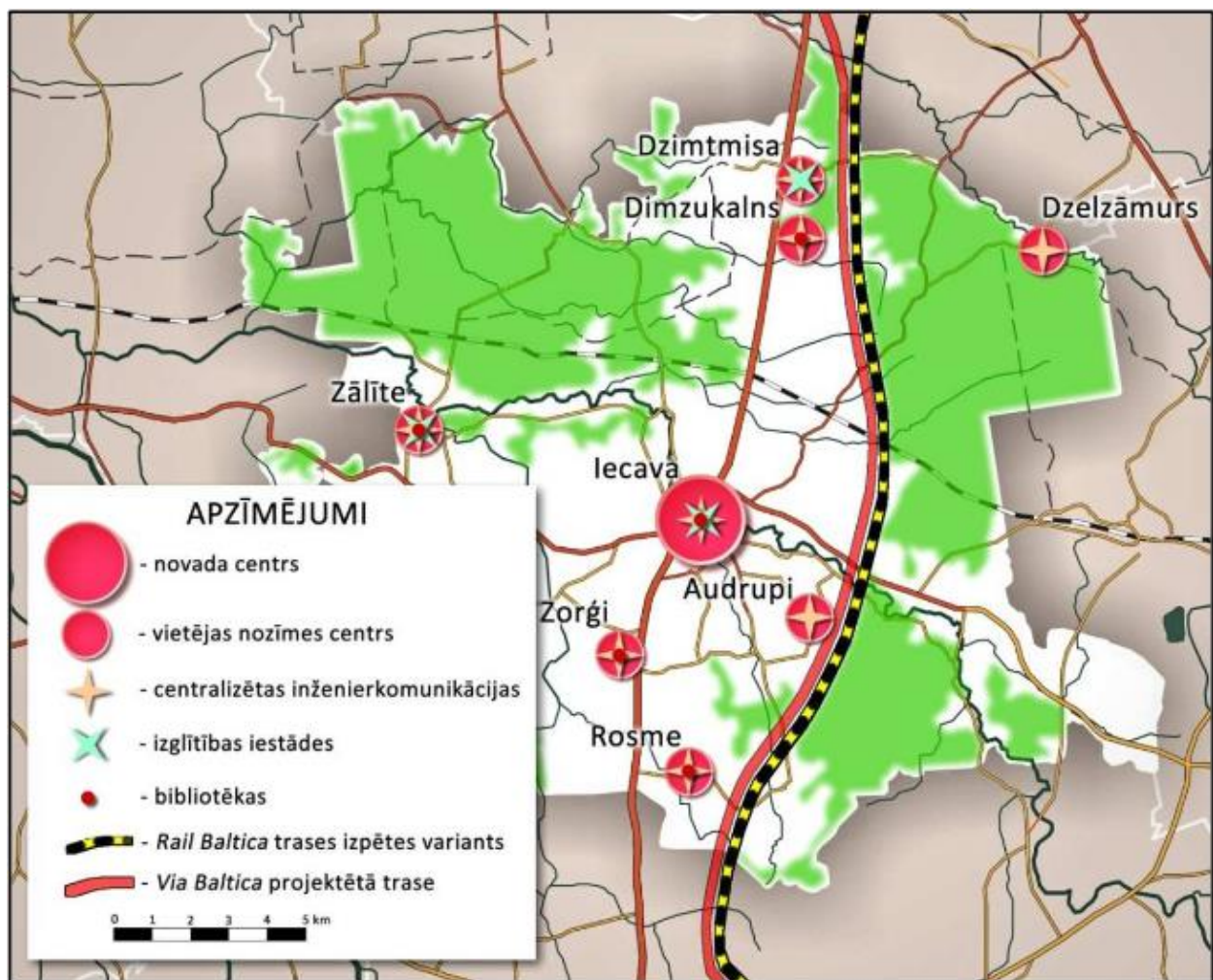
Kartes sagatavošanā izmantota Latvijas Ģeotelpiskās informācijas aģentūras izveidotā topogrāfiskā karte M 1:50 000

2 TERITORIJAS PLĀNOJUMA RISINĀJUMI

2.1 CIEMU ROBEŽAS

Iecavas novada administratīvās robežas noteiktas atbilstoši līdzšinējām. Iecavas novada pašvaldības teritorija sastāv no Iecavas novada, kura teritorijā atrodas ar domes 19.01.2010. lēmumu „Par ciema statusu piešķiršanu”, prot. Nr.1, 14.p., apstiprināti ciemi ar konkrēti noteiktām robežām – Iecava, Dzelzāmurs, Dzimtmisa, Rosme, Zālīte, Zorģi, Dimzukulns un Audrupi.

Iecavas novada IAS 2037 ir definēta astoņu ciemu attīstība, t.i., novada centra Iecavas un septiņu novada nozīmes centru attīstība- Audrupi, Dimzukulns, Dzimtmisa, Dzelzāmurs, Rosme, Zālīte un Zorģi. Minēto apdzīvoto vietu struktūra saglabāta arī teritorijas plānojuma risinājumos.

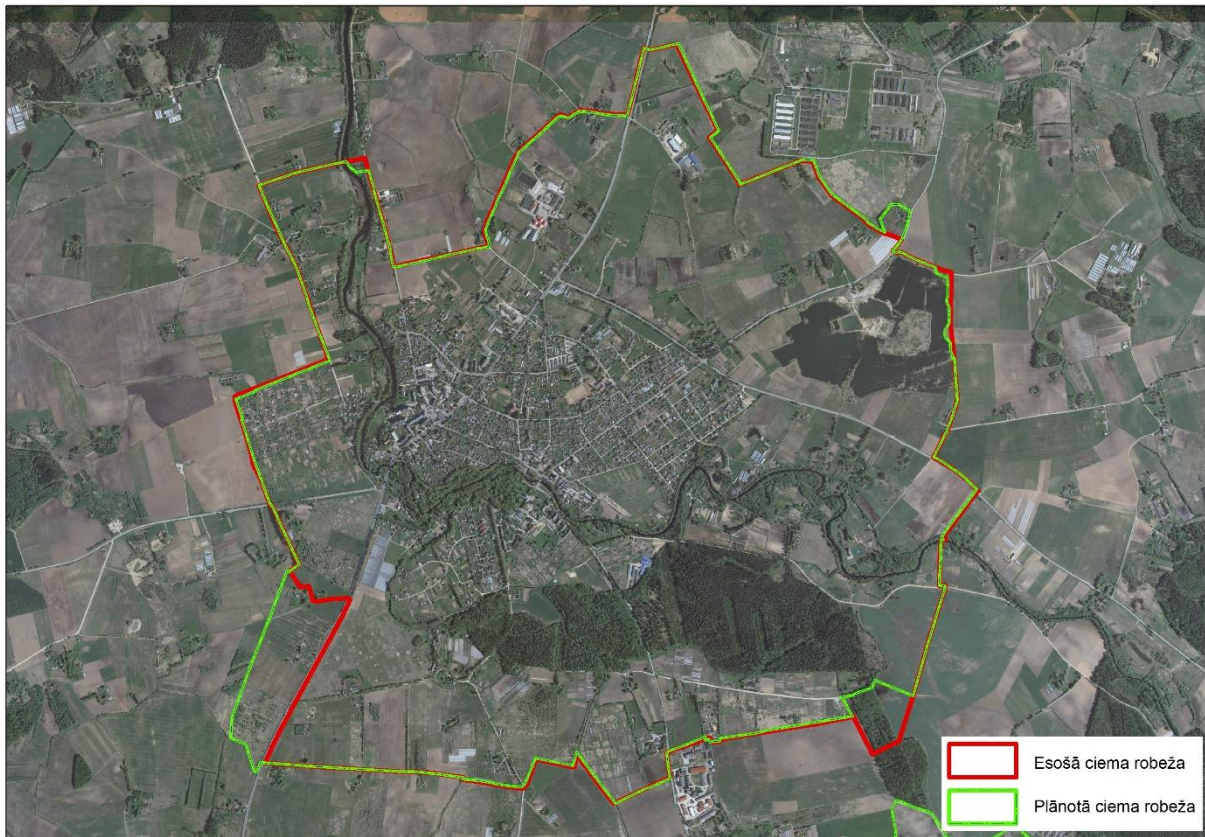


Attēls Nr. 9. Iecavas novada apdzīvoto vietu perspektīvā struktūra un funkcijas

Iecavas novada teritorijas plānojuma risinājumos, atbilstoši Iecavas IAS2037 definētajam, minētajiem ciemiem ir noteiktas ciemu robežas. Ņemot vērā esošo situāciju un izvērtējot ciemu līdzšinējo attīstību, salīdzinājumā ar spēkā esošo teritorijas plānojumu, veiktas ciema robežu izmaiņas Iecavas un Dzelzāmura ciemiem. Pārējo Iecavas novada ciemu robežās teritorijas plānojuma risinājumi izmaiņas neparedz.

Teritorijas plānojuma risinājumi paredz Iecavas ciema robežu paplašināšanu, iekļaujot Iecavas ciemā pie autoceļa A7 Rīga-Bauska-Lietuvas robeža (Grenctāle) pieguļošās teritorijas, kas ietver “Vētras”, “Mazlūčus” un “Rožlejas”, ņemot vērā to potenciālu attīstīties kā blīvas savrupmāju apbūves

teritorijām, veidojot kompaktu novada apdzīvojuma struktūru ar ekonomiski pamatojumu infrastruktūras attīstību.

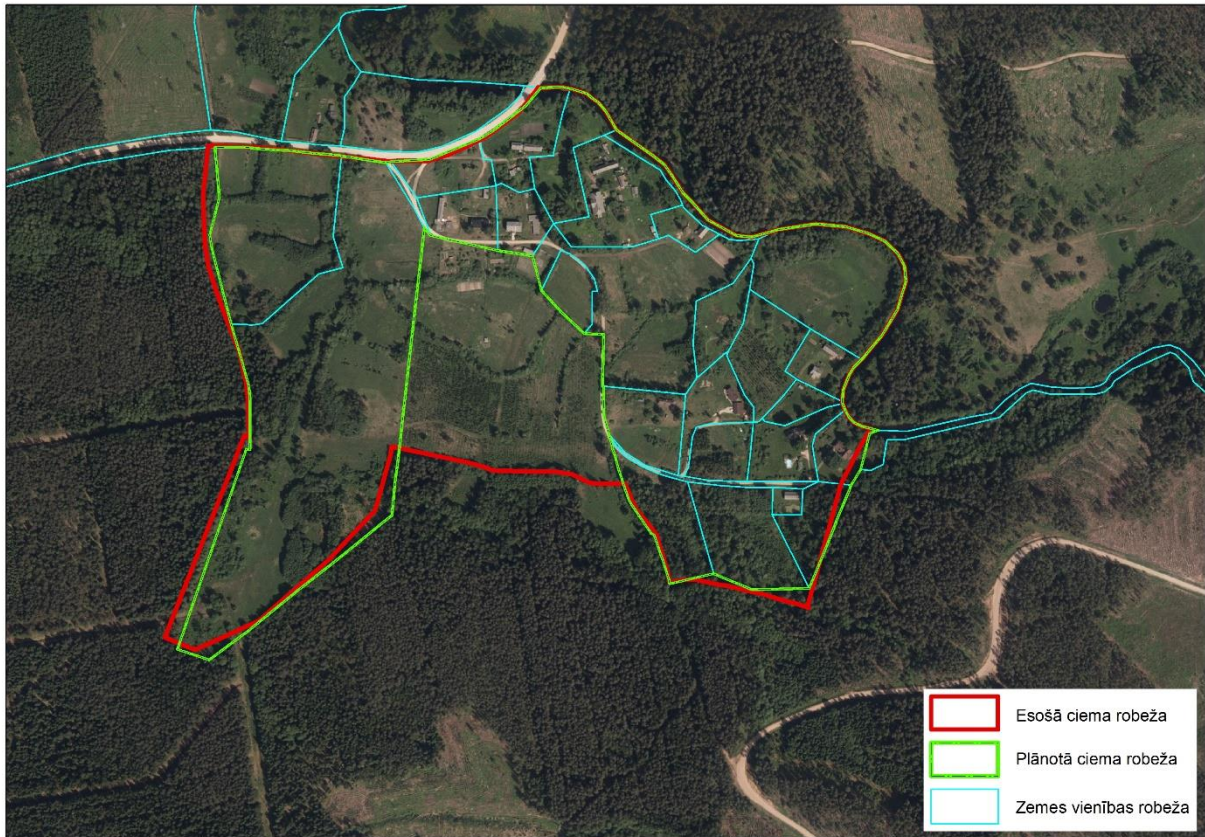


Attēls Nr. 10. Iecavas ciema esošās un plānotās robežas

Nelielas Iecavas ciema robežu izmaiņas veiktas arī pie autoceļa V9 Iecava – Baldone, iekļaujot savrupmāju apbūves teritoriju. Ciema robežas precizējumi veikti arī Iecavas ciema rietumu malā, pie autoceļa V7 Baloži – Plakanciems - Iecava, Iecavas ciema teritorijā neiekļaujot lauksaimniecībā izmantojamās zemes.

Dzelzāmura ciema teritorijas robežas ir sašaurinātas un platība samazināta no 34ha uz 28 ha, ņemot vērā līdzšinējo ciema attīstības gaitu. Ciema teritorijā plānojuma risinājumi paredz neiekļaut daļu no ciema teritorijā esošās Latvijas valsts mežiem piederošās lauksaimniecībā izmantojamās zemes.

Vienlaikus jāuzsver, ka joprojām Dzelzāmura ciemam ir potenciāls attīstīties kā savrupmāju apbūves teritorijai, ņemot vērā gan tā vēsturi, ģeogrāfiskos apstākļus, dabas vidi, attālumu no Rīgas un savienojumu ar valsts autoceļiem, to starp, 5km attālumā esošo asfaltēto autoceļu P89 Ķekava—Skaistkalne.



Attēls Nr. 11. Dzelzāmura ciema esošā un plānotā robeža

2.2 FUNKCIONĀLAIS ZONĒJUMS

Iecavas novada jaunajā teritorijas plānojumā noteiktais funkcionālais zonējums idejiski neatšķiras no iepriekšējā Iecavas novada teritorijas plānojuma zonējuma struktūras, jo apbūves izvietojuma struktūra un novada attīstības redzējums nav krasi mainījies.










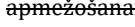
















Galvenās izmaiņas radušās jaunā normatīvā regulējuma dēļ. Vispārējos teritorijas izmantošanas un apbūves noteikumos (MK noteikumi Nr. 240, apstiprināti Rīgā, 2013. gada 30. aprīlī) noteiktas konkrētas prasības attiecībā uz funkcionālo zonējumu un tā attēlošanu.

Atbilstoši jaunajam normatīvajam regulējumam, Iecavas novada teritorijas plānojumā 2005. – 2017. ar 2008. g. grozījumiem noteiktais funkcionālais zonējums un tā attēlojums pielāgots jaunajām prasībām (skat. 2. tabulu).

Ministru kabineta 2013.gada 30.aprīļa noteikumi Nr.240 „Vispārīgie teritorijas plānošanas, izmantošanas un apbūves noteikumi” nosaka ne tikai atšķirīgu funkcionālā zonējuma attēlojumu un konkrētas atļautās izmantošanas tajā, bet arī definē punktus, kas pēc būtības maina Iecavas novada līdz šim plānoto atļauto izmantošanu. Piemēram, VAN 60. punkts definē, ka “ārpus pilsētām un ciemiem aizliegts veidot jaunas kompleksas dzīvojamās apbūves teritorijas, ja tās netiek plānotas kā jauni ciemi vai esošo pilsētu vai ciemu teritoriju paplašināšana”. Minētā norma nosaka, ka ir jāpārvērtē Iecavas novada teritorijas plānojumā noteiktās “Lauku apbūves teritorijas” un jaunu blīvu apbūves teritoriju attīstības iespējas ārpus ciemu robežām.

Tabula Nr. 2. Spēkā esošā teritorijas plānojuma funkcionālā zonējuma atbilstība Vispārējiem teritorijas plānošanas, izmantošanas un apbūves noteikumiem. Zonējuma attēlojums un nosaukums.

SPĒKĀ ESOŠAIS TP		JAUNAIS TP ATBILSTOŠI VAN	
	Lauku apbūves teritorijas (DzSL)	Savrupmāju apbūves teritorija (DzS)	
	Savrupmāju apbūves teritorijas (DzSb)	Mazstāvu dzīvojamās apbūves teritorija (DzM)	
	Daudzdzīvokļu māju apbūves teritorijas (DzDa)	Jauktas centra apbūves teritorija (JC1)	
	Sabiedrisko objektu apbūves teritorijas (PS)	Publiskās apbūves teritorija (P1)	
	Jauktas darījumu un sabiedrisko objektu apbūves teritorijas (JSD)	Jauktas centra apbūves teritorija (JC2)- ciemu teritorijā Jauktas centra apbūves teritorija (JC3)- ciemu teritorijā Publiskās apbūves teritorija (P2)- ārpus ciemu robežām	 
	Tūrisma un rekreācijas objektu apbūves teritorijas (RT)	Publiskās apbūves teritorija (P3)	
	Ražošanas un tehniskās apbūves teritorijas (RR)	Rūpnieciskās apbūves teritorija (R1)	
	Jauktas ražošanas un darījumu objektu apbūves teritorijas (JRD)	Rūpnieciskās apbūves teritorija (R2)	
	Jauktas ražošanas un darījumu objektu apbūves teritorijas ar nelabvēlīgu ietekmi uz vidi (DUS)	Rūpnieciskās apbūves teritorija (R2)	
	Komunālās un saimniecisko objektu apbūves teritorijas (RG)	Tehniskās apbūves teritorija (TA)	
	Derīgo izrakteņu ieguves teritorijas	Rūpnieciskās apbūves teritorija (R3)	
	Derīgo izrakteņu iegulu areāli	Teritorijas ar īpašiem noteikumiem Derīgo izrakteņu iegulu areāli(TIN11)	

SPĒKĀ ESOŠAIS TP		JAUNAIS TP ATBILSTOŠI VAN															
	Ūdeņu (ūdenstilpju, ūdensteču) teritorijas (DU)	Ūdeņu teritorija (Ū)															
	Mazdārziņu teritorijas (DLm)	Teritorijas ar īpašiem noteikumiem - Mazdārziņu teritorija (TIN12)															
	Lauksaimniecībā izmantojamās teritorijas (DL)	Lauksaimniecības teritorija (L)															
	Nacionālas nozīmes lauksaimniecības teritorijas (DLa)	Teritorijas ar īpašiem noteikumiem - Vietējas nozīmes lauksaimniecības teritorija (TIN6)															
 meži  apmežošanai plānotās teritorijas  Purvu teritorijas	Mežsaimniecības teritorijas	Mežu teritorija (M)															
	Labiekārtotas (parku, skvēru, zaļo joslu) teritorijas (AA)	Dabas un apstādījumu teritorija (DA1)															
	Kapsētu teritorijas (AK)	Dabas un apstādījumu teritorija (DA2)															
<table border="1" data-bbox="174 916 367 1069"> <tr><td>Valsts galvenās nozīmes ceļi</td><td></td></tr> <tr><td>Valsts 1. līmeņa autoceļi</td><td></td></tr> <tr><td>Valsts 2. līmeņa autoceļi</td><td></td></tr> <tr><td>Paikvaldības ceļi / ielas</td><td></td></tr> <tr><td>AS „Latvijas valsts meži” ceļi</td><td></td></tr> <tr><td>Plānveidā ceļi un ielas</td><td></td></tr> <tr><td>Dzelzceļi</td><td></td></tr> </table>	Valsts galvenās nozīmes ceļi		Valsts 1. līmeņa autoceļi		Valsts 2. līmeņa autoceļi		Paikvaldības ceļi / ielas		AS „Latvijas valsts meži” ceļi		Plānveidā ceļi un ielas		Dzelzceļi		Satiksmes infrastruktūras teritorijas (TB)	Transporta infrastruktūras teritorija (TR)	
Valsts galvenās nozīmes ceļi																	
Valsts 1. līmeņa autoceļi																	
Valsts 2. līmeņa autoceļi																	
Paikvaldības ceļi / ielas																	
AS „Latvijas valsts meži” ceļi																	
Plānveidā ceļi un ielas																	
Dzelzceļi																	
	Dabas teritorijas (DT)	Dabas un apstādījumu teritorija (DA1)															
  Plānotā apvedceļa trases variants, Nr.	Turpmākās izpētes teritorijas	Nacionālas un vietējas nozīmes infrastruktūras attīstības teritorija (TIN71)- Rail Baltica Nacionālas un vietējas nozīmes infrastruktūras attīstības teritorija (TIN72)- E67	 														
	Iecavas ciema sabiedriskā centra apbūve	Teritorijas ar īpašiem noteikumiem- Iecavas ciema sabiedriskā centra apbūve (TIN13)															

Iecavas novada teritorijas plānojuma risinājumi paredz 11 dažāda veida zonējumus, četriem no tiem paredzot apakšzonas, nosakot dažādas atļautās izmantošanas.

Tabula Nr.3. Teritorijas funkcionālā zonējuma bilance

Teritorija	DA1	DA2	DzS	DzM	JC1	JC2	JC3	L	R1	R2	R3	TR	M	Ū	P1	P2	P3	TA	KOPĀ	Mērvienība
Dzelzāmurs	0.07			20.69	0.96		2.61	2.43				0.21	0.50	0.89				0.08	28.36	ha
Dimzūkals	16.63			70.14	1.80		0.51	1.87	3.52			2.95		0.90				1.28	98.32	ha
Dzimtmīsa				66.30			8.62			2.29		1.43		1.50	6.35				86.49	ha
Zāliete	2.19			82.79	2.71		12.54	1.88		14.86		8.42		3.96	0.65				130.00	ha
Zorģi	3.04			127.62	1.77		8.37			3.76		3.76		3.49			3.49	4.11	155.30	ha
Audrupi				43.33	0.14		0.68					2.17		0.52				1.28	46.84	ha
Rosme				18.26	1.07		1.21					0.71		0.36				0.67	21.61	ha
Iecava	26.24	5.94		696.87	80.17	0.65	125.76	66.93	6.00	45.49		82.67	128.03	72.59	47.46		2.46	9.50	1387.26	ha
Kopā ciemos	48.17	5.94		1126.00	88.62	0.65	160.30	73.11	9.52	66.40		102.32	128.53	84.21	54.46		5.95	16.92	1954.18	ha
Kopā ārpus ciemiem		11.23	45.48	0.07				12717.37	925.10	24.20	286.29	277.88	14009.04	577.99	8.05	254.10	54.74	7.35	29198.89	ha
KOPĀ PAVISAM	48.17	17.17	45.48	1126.07	88.62	0.65	160.30	12790.48	934.62	90.60	286.29	380.20	14137.57	662.20	62.51	254.10	60.69	24.27	31169.99	ha
Struktūra	0.15	0.06	0.15	3.61	0.28	0.00	0.51	41.03	3.00	0.29	0.92	1.22	45.36	2.12	0.20	0.82	0.19	0.08	100.00	%

Novada teritorijas daļā, kur nav izstrādāts detalizēts funkcionālais zonējums, atļautos izmantošanas veidus nosaka saskaņā ar aktuālas topogrāfiskās kartes informāciju par lauksaimniecības, mežu un ūdeņu teritorijām.

Lielākās novada teritorijas platības paredzētas Lauksaimnieciskai izmantošanai (41 %, 12824 ha) un Mežu teritorijām (45%, 14137ha). Dzīvojamās apbūves attīstībai teritorijas galvenokārt plānotas ciemu robežās, kopā sasniedzot 1420 ha, bet kas ir tikai 4.5% no novada teritorijas. Ražošanas objektu attīstībai paredzētas teritorijas 1315 ha platībā, vienlaikus jāuzsver, ka ražotņu attīstība paredzēta arī Lauksaimniecības teritorijās.

Tabula Nr. 4. Teritoriju ar īpašiem noteikumiem bilance

	Derīgo izrakteņu iegulu areāli(TIN11)	Mazdārziņu teritorija (TIN12)	Iecavas ciema sabiedriskā centra apbūve (TIN13)	Vietējas nozīmes lauksaimniecības teritorija (TIN6)	Nacionālas un vietējas nozīmes infrastruktūras attīstības teritorija (TIN72)- E67	Nacionālas un vietējas nozīmes infrastruktūras attīstības teritorija (TIN71)- Rail Baltica
Platība ciemos, ha	51.43	24.39	127.32	6.71	22.58	
Platība ārpus ciemiem, ha	1238.41			991.56	598.01	164.77
Platība kopā, ha	1289.84	24.39	127.32	998.27	620.59	164.77

2.2.1 Savrupmāju apbūves teritorija (DzS)



VAN 60. punkts definē, ka “ārpus pilsētām un ciemiem aizliegts veidot jaunas kompleksas dzīvojamās apbūves teritorijas, ja tās netiek plānotas kā jauni ciemi vai esošo pilsētu vai ciemu teritoriju paplašināšana” un atbilstoši šo pašu noteikumu 21. punktam, savrupmāju apbūves teritorija (DzS), mazstāvu dzīvojamās apbūves teritorija (DzM), daudzstāvu dzīvojamās apbūves teritorija (DzD) un jauktas centra apbūves teritorija (JC) atļauts noteikts tikai pilsētās un ciemos. Vienlaikus VAN sadaļā Noslēguma jautājumi noteikts, ka minētie nosacījumi nav attiecināmi uz gadījumiem, ja šāda veida zonējums jau ir noteikts spēkā esošajā teritorijas plānojumā.

Nemot vērā normatīvo regulējumu, spēkā esošā teritorijas plānojuma izvērtējumu un novada ilgtermiņa attīstības redzējumu, ārpus ciemu teritorijām zemes vienībās, kurās ir uzsākta Lauku apbūves teritorijas (DzSL) apgūšanas savrupmāju būvniecībai, ir noteikts Savrupmāju apbūves teritorijas (DzS) zonējums. Attiecīgi, teritorijās un zemes vienībās, kurās ir bijis izstrādāts detālpilānojums vai zemes ierīcības projekts un veikta parcelācija atbilstoši tam, ņemot vērā pēctecības principu, teritorijas plānojuma risinājumi nosaka intensīvākus apbūves rādītājus (apbūves blīvumu) savrupmāju būvniecībai salīdzinot ar līdzīgas izmantošanas iespējām Lauksaimniecības teritorijās (L).

Funkcionālā zona DzS ir noteikta, lai nodrošinātu mājokļa funkciju savrupam dzīvesveidam ārpus ciemu teritorijām, paredzot atbilstošu infrastruktūru, un kuras galvenais izmantošanas veids ir savrupmāju un vasarnīcu apbūve. Kā papildizmantošana pieļaujama tirdzniecības vai pakalpojumu objektu apbūve, tūrisma un atpūtas iestāžu apbūve un izglītības un zinātnes iestāžu apbūve.

2.2.2 Mazstāvu dzīvojamās apbūves teritorija (DzM)

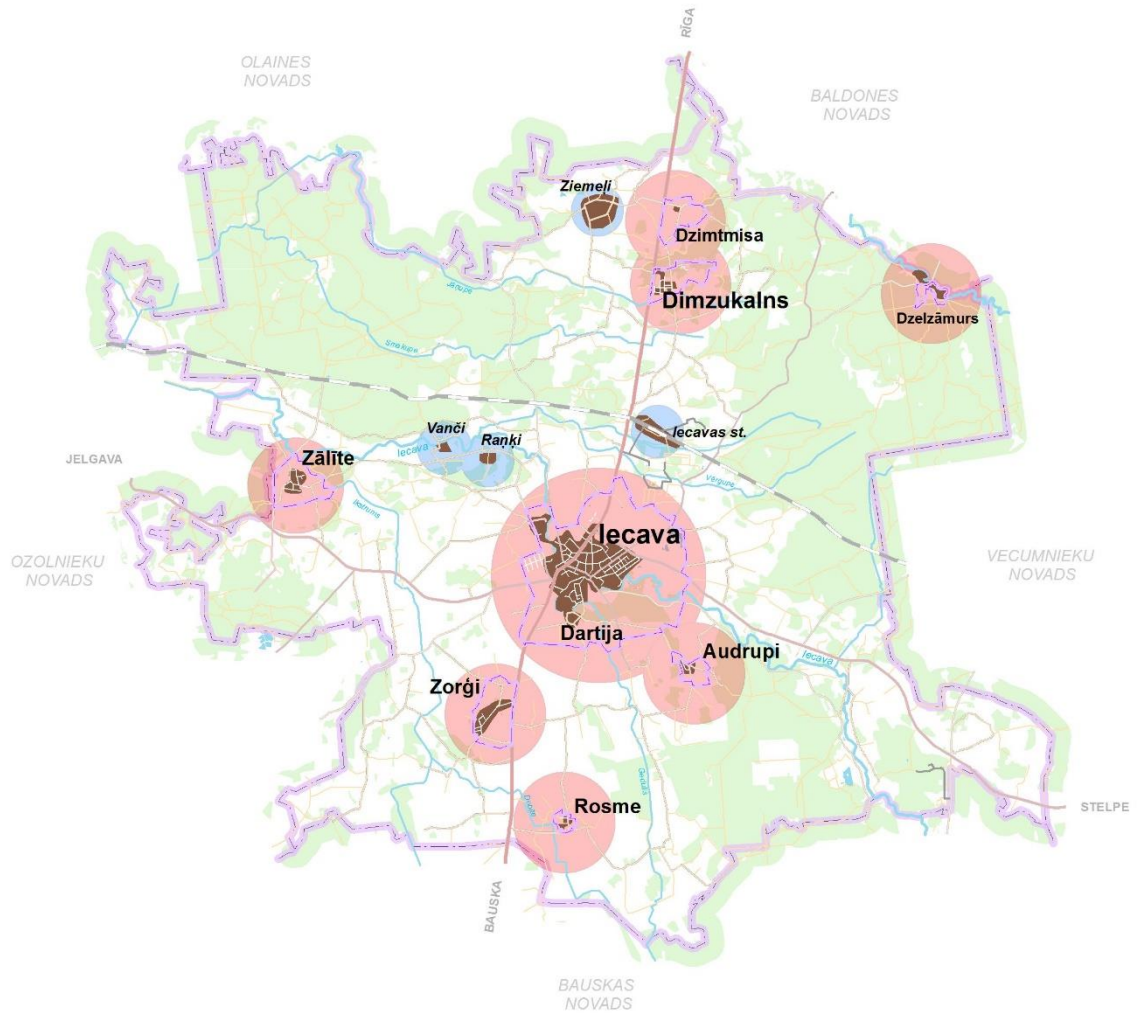


Funkcionālā zona Mazstāvu dzīvojamās apbūves teritorija (DzM) ir noteikta, lai nodrošinātu mājokļa funkciju ar apbūvi līdz diviem stāviem ciemu teritorijās, paredzot atbilstošu infrastruktūru. Teritorijas galvenie izmantošanas veidi ir savrupmāju apbūve, vasarnīcu apbūve un rindu māju apbūve. Kā papildizmantošana pieļaujama tirdzniecības vai pakalpojumu objektu apbūve, tūrisma un atpūtas iestāžu apbūve, izglītības un zinātnes iestāžu apbūve, sociālās aprūpes iestāžu apbūve un veselības aizsardzības iestāžu apbūve.

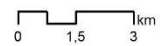
Mazstāvu dzīvojamās apbūves teritorijas noteiktas esošajās un plānotajās savrupmāju apbūves teritorijās un to atļautās izmantošanas noteiktas ar mērķi nodrošināt kvalitatīvu dzīves vidi, to starp, ietverot primāro pakalpojumu pieejamību, t.i., vietēja līmeņa tirdzniecības centrs, pakalpojumu objekts.

Ņemot vērā Iecavas novada novietojumu, novada ilgtermiņa attīstības redzējumu un nekustamā īpašuma tirgus pieprasījumu, Mazstāvu dzīvojamās apbūves teritorijas (DzM) ir teritoriāli plašākais funkcionālais zonējums ciemu teritorijās.

APDZĪVOJUMA STRUKTŪRA



-  **Zālīte** Ciems
-  **Ziemeļi** Mājkopa
-  Esoša blīva apbūve
-  Ciema robeža
-  Novada robeža



Kartes sagatavošanā izmantota Latvijas Ģeotelpiskās informācijas aģentūras izveidotā topogrāfiskā karte M 1:50 000

2.2.3 Jauktas centra apbūves teritorijas (JC1, JC2, JC3)



Atbilstoši VAN definējumam, Jauktas centra apbūves teritorija (JC) ir funkcionālā zona, ko nosaka teritorijai, kurā vēsturiski izveidojies plašs jauktas izmantošanas spektrs vai ko izmanto par pilsētas, ciema vai apkaimes centru, kā arī apbūves teritorijai, ko plānots attīstīt par šādu centru. Jaunā TP risinājumi nosaka trīs veidu Jauktas centra apbūves teritorijas (JC).

Jauktas centra apbūves teritorijas (JC1)

Iecavas ciema teritorijā, ņemot vērā vēsturisko attīstības gaitu, ir raksturīgs, ka vienā teritorijas daļā ir gan divus stāvu savrupmājas, gan trīs, četru, piecu un deviņu stāvu daudzdzīvokļu nami. Šāda veida teritorijās līdzšinējais TP noteica Daudzdzīvokļu māju apbūves teritorijas (DzDa), savukārt VAN nosaka, ka Daudzstāvu dzīvojamās apbūves teritorija (DzD) ir funkcionālā zona ar apbūvi no četriem un vairāk stāviem, ko nosaka, lai nodrošinātu mājokļa funkciju, paredzot atbilstošu infrastruktūru.

Ņemot vērā normatīvo regulējumu un pēctecības principu, jaunā plāna risinājumi nosaka Jauktas centra apbūves teritorijas (JC1), kuras primāri ir paredzētas intensīvas dzīvojamās apbūves attīstībai, t.i., gan divu stāvu savrupmājām, gan deviņu stāvu daudzdzīvokļu namiem. Minētais funkcionālais zonējums galvenokārt noteikts esošajās Iecavas ciema daudzstāvu daudzdzīvokļu apbūves teritorijās un plānotajās dzīvojamās apbūves teritorijās Dartijā, karjera "Iecavas Gulbis" un Iecavas Svētā Antona Romas katoļu baznīcas apkārtnē.

Jauktas centra apbūves teritorija (JC2)

Funkcionālais zonējums, kas noteikts "tīru" darījumu teritoriju attīstībai, to starp, Iecavas tirgus laukuma apkārtnē. Teritorijas plānojuma izstrādes ietvaros tika novērtētas iespējas Iecavas tirgus laukuma attīstības iespējām un tika konstatēts, ka esošā tirgus laukuma novietojums ir absolūti piemērots minētās funkcijas nodrošināšanai, bet ir nepieciešama tā reorganizācija un revitalizācija, jo mērķis ir izveidot Iecavas ciema centrālo laukumu, kura funkcijas nav tikai tirgošanās iespēju nodrošināšana, bet arī ciemu reprezentējoša funkcija. Minētā mērķa sasniegšanai būtu vēlams organizēt atklātu metu konkursu Iecavas tirgus laukuma revitalizācijai, konkursa nolikumā iekļaujot punktus, kas būtu svarīgi tirgus laukuma izveides mērķa sasniegšanai. Plānojuma izstrādes ietvaros ir sagatavots uzmetums nosacījumiem konkursa nolikuma sagatavošanai (skat. 3.9. pielikumu).

Jauktas centra apbūves teritorija (JC3)

Jauktas centra apbūves teritorijās (JC3) noteiktā atļautā izmantošana veido tipisku jauktas apbūves teritoriju, kurā ir noteikts visplašākais dzīvojamās un darījumu apbūves spektrs. Minētais funkcionālais zonējums noteikts gan esošajās jauktas apbūves teritorijās, gan plānotajās apbūves teritorijās, kurās būtu pieļaujams visplašākais atļauto izmantošanu spektrs, piemēram, teritorijās ap autoceļa A7 Rīga—Bauska—Lietuvas robeža (Grenctāle) un P93 Jelgava—Iecava krustojumu, kā arī autoceļa P92 Iecava—Stelpe malā pie esošā benzīntanka.

2.2.4 Publiskās apbūves teritorija (P1, P2, P3)



Atbilstoši VAN Publiskās apbūves teritorija (P) ir funkcionālā zona, ko nosaka, lai nodrošinātu komerciālu vai nekomerciālu publiska rakstura iestāžu un objektu izvietojumu, paredzot atbilstošu infrastruktūru. Jaunā TP risinājumi nosaka trīs veidu Publiskās apbūves teritorija (P).

Publiskās apbūves teritorija (P1) galvenokārt noteiktu esošo sabiedrisko un nekomerciāla rakstura objektu teritorijām, kas līdzšinējā TP bija noteiktas kā noteikta Sabiedrisko objektu apbūves teritorijas (PS)- izglītības iestādes, baznīcas, kultūras iestādes, veselības un sociālās aprūpes iestādes. Teritorijas, kuras ir nepieciešamas pašvaldības funkciju nodrošināšanai, to starp, šāda veida zonējumu paredzot arī neapgūtajai pašvaldības teritorijai "Spirta lauki", nākotnē paredzot iespēju šo teritoriju izmantot sabiedrības vajadzību nodrošināšanai.

Publiskās apbūves teritorija (P2) ir noteiktas ārpus ciemu teritorijām, vietās, kur vēlams attīstīt darījumu apbūves teritoriju, galvenokārt, tiešā novadu šķērsojošo maģistrāļu tuvumā, kontekstā pakalpojumu nodrošinājumu iespēju radīšanu, bet neparedzot tajās dzīvojamo funkciju attīstību. Šāda veida zonējums noteikts arī zemes vienībai pie autoceļa A7 Rīga-Bauska-Lietuvas robeža (Grenctāle), atbilstoši fiziskas personas iesniegumam par vēlmi attīstīt šo zemes vienību.

VAN neparedz zonējuma veidu, kas tieši atbilstu līdzšinējā plānā noteiktajām Tūrisma un rekreācijas objektu apbūves teritorijā (RT). Teritorijas plānojuma izvērtējuma izstrādes ietvaros kā piemērotākais funkcionālais zonējums atbilstoši VAN ir noteikts Publiskās apbūves teritorija, nosakot apakšzonu P3, kurā atļautās izmantošanas noteiktas analogiski līdz šim spēkā esošajam TP.

2.2.5 Rūpnieciskās apbūves teritorija (R1, R2, R3)



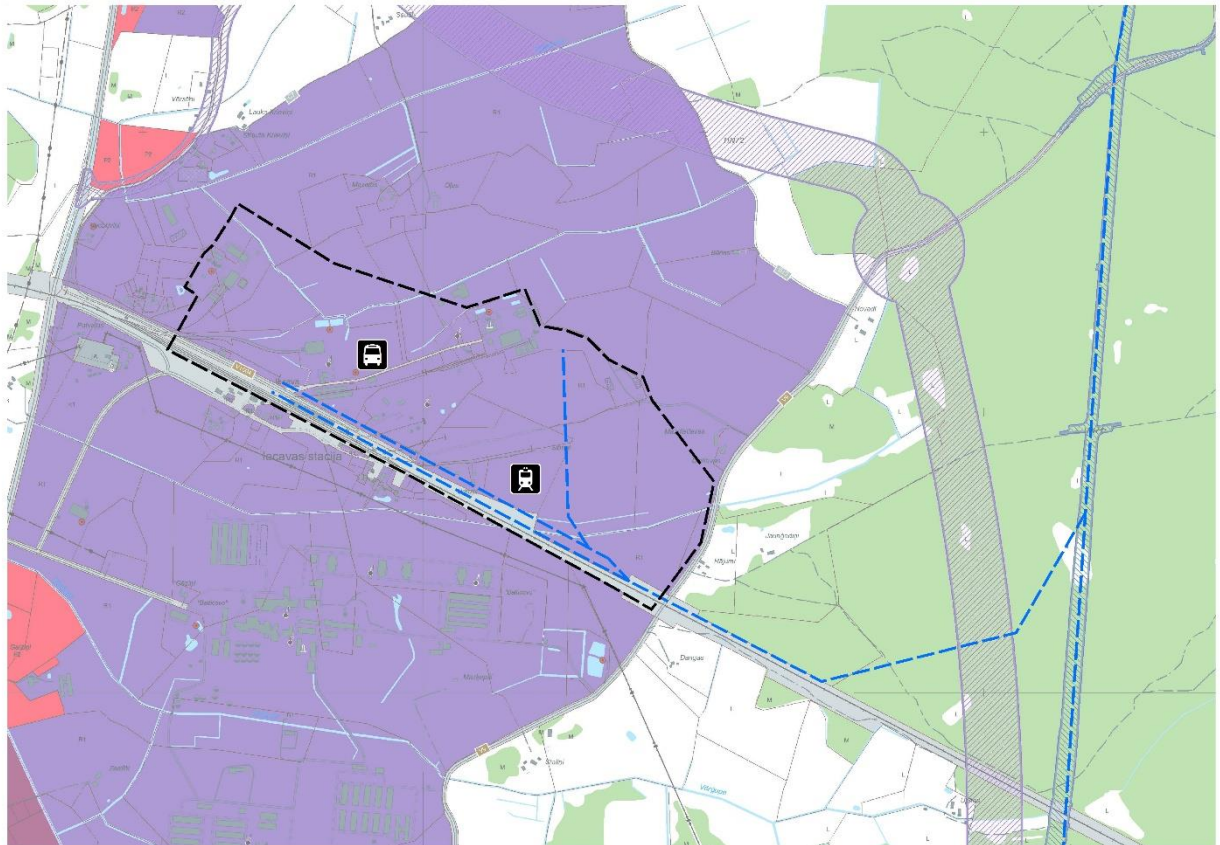
VAN nosaka, ka Rūpnieciskās apbūves teritorija (R) ir funkcionālā zona, ko nosaka, lai nodrošinātu rūpniecības uzņēmumu darbībai un attīstībai nepieciešamo teritorijas organizāciju, inženiertehnisko apgādi un transporta infrastruktūru.

Iecavas novadā ir spēcīgi attīstītas dažādu nozaru rūpnieciskās ražotnes un to attīstība un ienākšana novada teritorijā turpinās, no nosaka gan transportģeogrāfiskais novietojums, gan pieejamā infrastruktūra.

Jaunā TP risinājumi, līdzīgi kā spēkā esošajā TP, ir noteikti trīs veidu funkcionālie zonējumi, kuros plānots attīstīt ražošanas objektus.

Rūpnieciskās apbūves teritorija (R1)

Teritorijas plānojuma risinājumi paredz saglabāt esošās ražošanas apbūves teritorijas, koncentrēti turpinot to attīstību Iecavas dzelzceļa stacijas apkārtnē, to starp, kontekstā ar Rail Baltica projekta attīstību (skat. 2.3.5. sadaļu).



Attēls Nr. 12. Dzelzceļa līnijas Rail Baltica pievedceļu izbūves iespējas loģistikas centra attīstības kontekstā

Kā ražošanas teritorijas joprojām saglabātas arī lielākā daļa padomju laika ražošanas objektu, t.sk., Ziemeļu kara bāze.

Rūpnieciskās apbūves teritorija (R2)

Rūpnieciskās apbūves teritorija (R2) noteiktas analogiski spēkā esošajā plānojumā noteiktajām Jauktas ražošanas un darījumu objektu apbūves teritorijām (JRD). Teritorijām, kurās atļautas vieglās ražošanas attīstība, kā arī degvielas uzpildes staciju izveide. Minētais zonējums noteikts arī SIA «Agro Iecava», kas pārvalda biogāzes stacijas darbību, un SIA «Zeltezeri», kas nodarbojas ar zemes apstrādi, teritorijai.

Rūpnieciskās apbūves teritorijā (R2) ne reti atrodas tiešā dzīvojamās apbūves tuvumā, kā arī ciemu teritorijās, tāpēc noteiktas papildus prasības:

- Ap teritorijām, atbilstoši to izmantošanas specifikai, paredz aizsardzības pasākumus pret trokšņu, smaku un cita veida piesārņojuma izplatības ārpus konkrētās teritorijas;
- Vismaz 5 % no zemes vienības platības jāparedz apstādījumiem;
- Vietās, kur teritorijas plānojumā starp ielu, dzīvojamās un/vai darījumu apbūves teritoriju un ražošanas teritoriju nav paredzētas dabas vai labiekārtotas koplietošanas teritorijas, ražotnes īpašnieks izveido aizsargstādījumus;
- Ciemu teritorijās esošo ražotņu jaudu un/vai apjomu nedrīkst palielināt vairāk kā par 10%.

Jaunas teritorijas noliktavu un vieglās rūpniecības attīstībai, ņemot vērā fizisko personu priekšlikumu, noteiktas teritorijai pie Iecavas ciema robežas, blakus autoceļam P92 Iecava-Stelpe.

Rūpnieciskās apbūves teritorija (R3)

VAN neparedz zonējuma veidu, kas tieši atbilstu līdzšinējā plānā noteiktajām Derīgo izrakteņu ieguves teritorijām, tāpēc teritorijas plānojuma izvērtējuma izstrādes ietvaros kā piemērotākais funkcionālais zonējums atbilstoši VAN ir noteikts Rūpnieciskās apbūves teritorija, nosakot apakšzonu R3, kurā atļautās izmantošanas noteiktas analogiski līdz šim spēkā esošajam TP, t.i., Viegļās rūpniecības uzņēmumu apbūve (13001) un Derīgo izrakteņu ieguve (13004), saglabājot papildus prasības teritoriju izmantošanai. Šāda veida zonējums ir noteikts esošajām derīgo izrakteņu ieguves teritorijām. Papildus prasības noteiktas Derīgo izrakteņu iegulu areāliem, nosakot teritorijas ar īpašiem noteikumiem (TIN11) (skat. sadaļu 2.3.1.)

2.2.6 Tehniskās apbūves teritorija (TA)



Atbilstoši VAN, Tehniskās apbūves teritorija (TA) ir funkcionālā zona, ko nosaka, lai nodrošinātu inženiertehniskās apgādes tīklu un objektu izbūvei, uzturēšanai, funkcionēšanai un attīstībai nepieciešamo teritorijas organizāciju un transporta infrastruktūru.

Iecavas novada teritorijas plānojumā Tehniskās apbūves teritorijas (TA) noteiktas analogiski spēkā esošajā TP noteiktajām Komunālās un saimniecisko objektu apbūves teritorijā (RG), veicot to teritoriālos precizējumus atbilstoši faktiskajai situācijai, to starp, šādu zonējumu nosakot arī daļai SIA «Agro Iecava», kas pārvalda biogāzes stacijas darbību, un SIA «Zeltezeri», kas nodarbojas ar zemes apstrādi, teritorijas.

2.2.7 Lauksaimniecības teritorija (L)



Lauksaimniecības teritorija (L) ir funkcionālā zona, ko nosaka, lai nodrošinātu lauksaimniecības zemes kā resursa racionālu un daudzveidīgu izmantošanu visu veidu lauksaimnieciskajai darbībai un ar to saistītajiem pakalpojumiem.

Lauksaimniecības teritorijās ir noteiktas plašas izmantošanas iespējas, tādejādi veicinot to attīstību, vienlaikus saglabājot Zemgalei raksturīgās mozaīkveida ainavas veidošanos kontekstā ar lauksaimniecisko ražošanu un viensētu apbūvi. Papildus prasības ir noteiktas vērtīgajās lauksaimniecības zemēs (skat. 2.3.4. sadaļu Vietējas nozīmes lauksaimniecības teritorija (TIN6))

2.2.8 Mežu teritorija (M)



Mežu teritorija (M) ir funkcionālā zona, ko nosaka, lai nodrošinātu apstākļus mežu ilgtspējīgai attīstībai un ar mežu saistīto galveno – saimniecisko, ekoloģisko un sociālo – funkciju īstenošanai.

Joprojām aktuāls ir jautājums par LVM īpašumā esošo Sila parka (40640101063, 40640120173, 40640102422) teritorijas atbilstošāko izmantošanu, ņemot vērā faktu, ka teritorija ir iekļauta Iecavas ciema robežās un tajā ir konstatētas nozīmīgas dabas vērtības. Sila parka teritorijā būtu

iespējams un vēlams attīstīt aktīvās atpūtas iespējas, nodrošinot ne tikai iecavnieku atpūtas pakalpojumu pieprasījumu, bet radot arī galamērķi tūrisma veicināšanai Iecavas novadā.

Mežu teritorijās atļauta arī derīgo izrakteņu ieguve, izstrādājot detālplānojumu, izņemot TIAN minēto gadījumus attiecībā uz VAS "Latvijas valsts mežiem", ņemot vērā, ka VAS "Latvijas valsts meži" šajās teritorijās jau ir veikuši padziļinātu izpēti un tās galvenokārt robežojas ar VAS "Latvijas valsts meži" piederošajām teritorijām, vai teritorijām, kurās jau šobrīd tiek veikta derīgo izrakteņu ieguve. Ņemot vērā VAS "Latvijas valsts meži" ceļu un valsts ceļu tīklu izvietojumu, derīgo izrakteņu ieguve neradīs papildus noslodzi pašvaldības ceļiem.

2.2.9 Ūdeņu teritorija (Ū)

Ūdeņu teritorija (Ū) ir funkcionālā zona, ko nosaka, lai izplānotu un nodrošinātu racionālu un ilgtspējīgu ūdens resursu izmantošanu saimnieciskai darbībai, transportam, rekreācijai un vides aizsardzībai.

Ūdeņu teritorijas (Ū) noteiktas atbilstoši topogrāfijas informācijai par faktiskajām ūdeņu teritorijām.

2.2.10 Dabas un apstādījumu teritorija (DA1, DA2)

VAN nosaka, ka Dabas un apstādījumu teritorija (DA) ir funkcionālā zona, ko nosaka, lai nodrošinātu rekreācijas, sporta, tūrisma, kvalitatīvas dabas un kultūrvides un līdzīgu funkciju īstenošanu dabas vai daļēji pārveidotās dabas teritorijās, ietverot ar attiecīgo funkciju saistītās ēkas un inženierbūves.

Iecavas novada TP ir noteiktas divu veidu Dabas un apstādījumu teritorijas, no kurām apakšzona DA2 ir noteikta kapsētu teritorijām. Dabas un apstādījumu teritorijas DA2 apakšzona noteikta arī labiekārtotajai senvietai "Dievdārziņš".

Dabas un apstādījumu teritorija (DA1) ir noteikta labiekārtotajā Iecavas novada zaļajām teritorijām, to starp, Iecavas parkam, labiekārtotajai teritorijai Zorģos, peldvietai "Cēsnieku līcī" un citām dabas teritorijām Iecavas upes krastos Iecavas ciemā.

2.2.11 Transporta infrastruktūras teritorija (TR)

Transporta infrastruktūras teritorija (TR) ir funkcionālā zona, ko nosaka, lai nodrošinātu visu veidu transportlīdzekļu un gājēju satiksmei nepieciešamo infrastruktūru, kā arī lai nodrošinātu lidostu un ostu uzņēmumu darbību un attīstībai nepieciešamo teritorijas organizāciju un inženiertehnisko apgādi.

Iecavas novadā Transporta infrastruktūras teritorija (TR) galvenokārt noteikta ielām un laukumiem, atbilstoši kadastra informācijai par zemes gabalu robežām.

2.3 TERITORIJAS AR ĪPAŠIEM NOTEIKUMIEM

2.3.1 Derīgo izrakteņu iegulu areālu teritorija (TIN11)



Saskaņā ar Valsts ģeoloģijas dienesta informāciju, Iecavas novada teritorijā atrodas vairākas derīgo izrakteņu iegulu areālu teritorijas (skat. 3.7. pielikumā).

Saskaņā ar ģeoloģiskās izpētes datiem, Iecavas novada derīgo izrakteņu atradnēs ir sastopami nozīmīgi A kategorijas dolomīta krājumi, kas arī ir iemesls, kāpēc ir izveidotas arī tiek plānotas jaunas atradnes.

Derīgo izrakteņu ieguve atļauta izstrādājot detālplānojumu, darba uzdevumā nosakot prasību saņemt rakstisku apstiprinājumu no pierobežas zemju īpašniekiem. Ņemot vērā līdzšinējo pieredzi ir secināms, ka minētā norma sasniedz vēlamo rezultātu, t.i., sarunu un vienošanos starp iedzīvotājiem, pašvaldību un attīstītāju.

Noteikts arī, ka pēc derīgo izrakteņu izstrādes teritorija rekultivējama, atbilstoši detālplānojumā noteiktajām izmantošanām. Rekultivācijai ieteicamās izmantošanas ir lauksaimnieciska izmantošana, ūdenssaimnieciska izmantošana, mežsaimnieciska izmantošana vai labiekārtota publiskā ārtelpa.

2.3.2 Mazdārziņu teritorija (TIN12)



Mazdārziņu teritorijas noteiktas ciemu teritorijās, lai nodrošinātu iedzīvotāju palīgsaimniecību esību. Mazdārziņu teritorijas precizētas un noteiktas atbilstoši faktiskajai situācijai un ņemot vērā dinamiku attiecībā uz to izmantošanu, t.i., teritorijas ir samazinātas, minēto izmantošanu nenosakot "Spirta lauku" teritorijā.

2.3.3 Iecavas ciema sabiedriskā centra apbūve (TIN13)



Teritorija ar īpašiem noteikumiem Iecavas ciema sabiedriskā centra apbūve (TIN13) noteikta ar mērķi noteikt precīzākas prasības tās izmantošanā, to starp, definējot, ka minētajā teritorijā nav atļauts izvietot jaunas degvielas uzpildes stacijas, autoservisus un automazgātaves, kā arī azartspēļu vietas.

Iecavas ciema sabiedriskā centra apbūves teritorija noteikta teritorijā starp Iecavas upi, Kluso, Vēju, Zemgales un Dzirnavu ielu, ietverot arī daļu Dartijas teritorijas un Iecavas muižas parku.

2.3.4 Vietējas nozīmes lauksaimniecības teritorija (TIN6)



2013. gada 28. maijā MK pieņēma noteikumus Nr.291 "Noteikumi par nacionālas nozīmes lauksaimniecības teritorijām".

Atbilstoši šo noteikumu prasībām Iecavas novadā nav nacionālas nozīmes lauksaimniecības teritorijas, tomēr novada dienvidu daļā ir lauku bloki, kuros zemju auglība sasniedz un pārsniedz 50 balles un kuru saglabāšana lauksaimnieciskai izmantošanai ir nozīmīga novada ilgtermiņa mērķu sasniegšanai.








Izvērtējot spēkā esošā TP risinājumus un pieejamo informāciju par augšņu auglību Iecavas novadā, teritorijas plānojuma risinājumos ir noteiktas teritorijas ar īpašiem noteikumiem Vietējas nozīmes lauksaimniecības teritorija (TIN6).

Minētajā teritorijās aizliegta zemju transformācija citos izmantošanas veidos un atļauta Lauksaimnieciska izmantošana (22001) un Viensētu apbūve (11004).

Minētajās teritorijās nav atļauta arī derīgo izrakteņu ieguve, arī gadījumos, ja tajās ir noteikta Derīgo izrakteņu iegulu areālu teritorija.

VIETĒJĀS NOZĪMES LAUKSAIMNIECĪBĀ IZMANTOJAMĀS ZEMES UN DERĪGO IZRAKTEŅU RESURSI



-  Derīgo izrakteņu iegulu areāli
-  Derīgo izrakteņu ieguves teritorijas
-  Vietējās nozīmes lauksaimniecībā izmantojamās zemes 2008. gadā
-  Vietējās nozīmes lauksaimniecībā izmantojamās zemes 2005. gadā
-  Ciemu apbūves robeža
-  Ciema robeža
-  Novada robeža

0 1,5 3 km
Kartes sagatavošanā izmantota Latvijas
Ģeotelpiskās informācijas aģentūras izveidotā
topogrāfiskā karte M 1:50 000

2.3.5 Nacionālas nozīmes infrastruktūras attīstības teritorija (TIN71)



Noteiktajā Nacionālas nozīmes infrastruktūras attīstības teritorijā (TIN71) ir plānots īstenot paredzēto darbību “Eiropas standarta platuma publiskās lietošanas dzelzceļa infrastruktūras līnijas Rail Baltica būvniecību”, kurai ir veikts ietekmes uz vidi novērtējums un tā ir akceptēta ar Ministru kabineta 2016. gada 24. augusta rīkojumu Nr. 467 “Par Eiropas standarta platuma publiskās lietošanas dzelzceļa infrastruktūras līnijas Rail Baltica būvniecībai paredzētās darbības akceptu”.

Eiropas standarta platuma publiskās lietošanas dzelzceļa infrastruktūrai Rail Baltica ir noteikts nacionālo interešu objekta statuss (Ministru kabineta 2016. gada 24. augusta rīkojumu Nr. 468 “Par Eiropas standarta platuma publiskās lietošanas dzelzceļa infrastruktūras līnijas Rail Baltica būvniecībai paredzētās darbības akceptu”).


Lai nodrošinātu priekšnoteikumus nacionālas nozīmes infrastruktūras objekta – dzelzceļa līnijas Rail Baltica būvniecības uzsākšanai, nepieciešams noteikt atļauto izmantošanu, kas ietver dzelzceļa infrastruktūras būvniecību. Atbilstoši Ministru kabineta 2013. gada 30. aprīļa noteikumiem Nr. 240 “Vispārīgie teritorijas plānošanas, izmantošanas un apbūves noteikumi”, teritorijas plānojuma risinājumi nosaka, ka Rail Baltica līnijas 60 m koridors un Rail Baltica līnijas funkcionēšanai nepieciešamās saistītās infrastruktūras teritorijas ir noteiktas kā Nacionālas un vietējas nozīmes infrastruktūras attīstības teritorijas (TIN71).

Rail Baltica dzelzceļa infrastruktūras būvniecība Iecavas novadā ietver Rail Baltica dzelzceļa infrastruktūras un inženierkomunikāciju šķērsojumu izbūvi, kā arī dzelzceļam piebraucamo un paralēlo publisko ceļu izbūvi, lai nodrošinātu piekļūšanu blakus esošajiem nekustamajiem īpašumiem.

Balstoties uz detalizētās tehniskās izpētes “Eiropas standarta platuma dzelzceļa līnijas Rail Baltica Latvijas posma detalizēta tehniskā izpēte un ietekmes uz vidi novērtējums” ietvaros noteikto dzelzceļa zemes nodalījuma joslu, ir noteikta teritorija ar īpašiem noteikumiem Nacionālās nozīmes transporta infrastruktūras attīstības teritorija (TIN71).

Tā ietver:

- plānotās Rail Baltica dzelzceļa līnijas 60 m koridoru;
- Rail Baltica līnijas funkcionēšanai nepieciešamās saistītās infrastruktūras teritorijas;
- risinājumu reģionālā vilcienu starpceļu savienojuma izveidei, iepretim augšpus 1520 mm dzelzceļa līnijas, iepretim Iecavas stacijas teritorijai.



Attēls Nr. 13. Rail Baltica dzelzceļa līnijas šķērsojums ar esošo 1520mm dzelzceļa līniju

Teritorijas plānojuma risinājumi nosaka, ka tiek noteiktas papildus prasības teritorijas izmantošanai, tādējādi nodrošinot projekta attīstībai nepieciešamās teritorijas, t.i., teritorijā ir atļauts turpināt likumīgi uzsākto izmantošanu, taču turpmāk var paredzēt tikai īslaicīgas lietošanas būves, kas saistītas ar apkalpi, pakalpojumiem, tūrismu, rekreāciju vai citiem līdzīgiem izmantošanas mērķiem, un ir izmantojamas līdz plānotā infrastruktūras objekta būvniecībai, kā arī, atbilstoši katrā funkcionālajā zonā noteiktajam u.c., atbilstoši TIAN 5.7.1. nodaļā "Nacionālas nozīmes infrastruktūras attīstības teritorija (TIN71)" noteiktajam.

2.3.6 Nacionālas nozīmes infrastruktūras attīstības teritorija (TIN72)



Ievērojot VAS "Latvijas Valsts ceļi" sniegtos nosacījumus, teritorijas plānojumā ietverta valsts galvenā autoceļa A7 Rīga - Bauska - Lietuvas robeža (Grenctāle) plānotā attīstība atbilstoši projekta "E67 posma A4 (Saulkalne) - Bauska (Ārce) būvniecības ietekmes uz vidi novērtējuma noslēguma ziņojumam", Vides pārraudzības valsts biroja 2009. gada 6. novembra Atzinumam Nr.16, Iecavas novada domes 2010.gada 9.marta lēmumam par trases 3a variantu, nosakot akceptētās darbības teritoriju kā Nacionālas nozīmes infrastruktūras attīstības teritorija (TIN72).

2.4 TRANSPORTA INFRASTRUKTŪRA

Izstrādājot Iecavas novada teritorijas plānojuma risinājumus ir ņemti vērā gan esošie, gan plānotie transporta infrastruktūras objekti, to starp, dzelzceļa līnijas Rail Baltica un autoceļa E67 posma A4 (Saulkalne) – Bauska (Ārce) būvniecība.

Teritorijas plānojuma izstrādes ietvaros tika veikta padziļināta izpēte attiecībā uz transporta organizāciju un autostāvvietu nodrošinājumu Iecavas ciema centrālajā daļā.

2.4.1 Iecavas ciema transporta organizācija

Iecavas ciemu šķērso valsts autoceļa A7 Rīga – Bauska - Lietuvas robeža (Grenctāle) posms. Ciema robežās tas noteikts kā B kategorijas iela. Pārējo ciema satiksmes struktūru veido C kategorijas maģistrālās ielas, D kategorijas ciema vietējas nozīmes ielas, kas kalpo ciema daļu savienošanai, kā arī E kategorijas ielu un pievedceļu savienošanai. Gājēju ceļi izdalīti atsevišķā E6 kategorijā (skat. Grafiskās daļas karti "Iecavas ciema ielu un ceļu kategorijas" un 3.5. pielikumu).

Līdz ar loģisku ielu hierarhiju katrai kategorijai piešķirti atbilstoši tipveida šķērsprofili ar standarta parametriem katram šķērsprofila elementam. Normālprofilu piemēri iekļauti Teritorijas izmantošanas un apbūves noteikumos. Ņemot vērā mainīgo ielu telpas platumu tipveida šķērsprofili koriģējami atbilstoši Latvijas valsts standartos noteiktajām iespējām, pēc iespējas saglabājot šķērsprofilos ietvertās funkcijas.

B un C kategorijas ielā velosipēdu satiksme jānodala no autosatiksmes, ja tiek saglabāts autosatiksmes ātrums 50 km/h. Ja C kategorijas ielā ierobežotās ielas telpas dēļ nav iespējams izdalīt velosipēdu satiksmi, tad nepieciešams pielietot satiksmes mierināšanas pasākumus. D kategorijas ielās paredzami satiksmes mierināšanas pasākumi:

- samazināts autotransporta ātrums,
- aizliegta smagā transporta tranzīta kustība,
- sašaurināta autosatiksmes telpa,
- veidota vienvirziena autosatiksmes kustība,
- ātrumvaļņu uzstādīšana, izbūve, u.c.

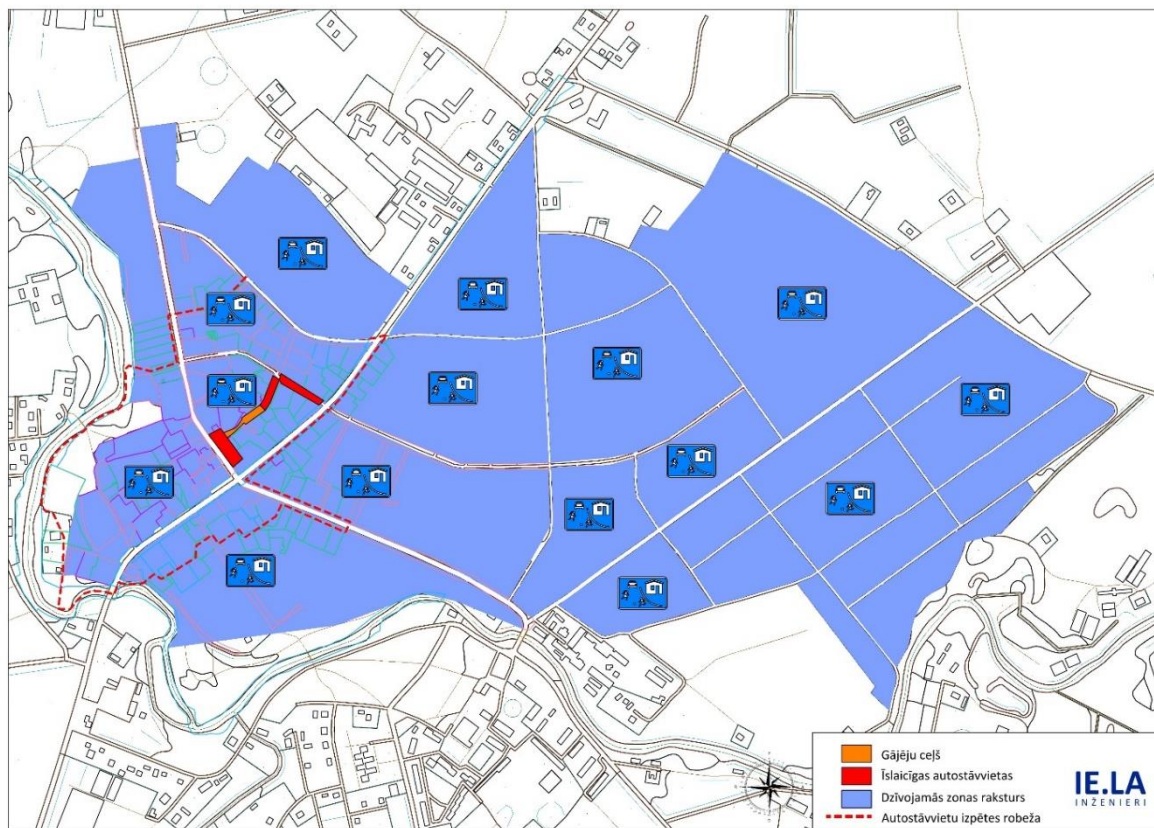
E kategorijas ielas un pievedceļi veidojami ar dzīvojamo zonu raksturu, vai apzīmējamās kā dzīvojamās zonas. Pielietojamie satiksmes mierināšanas pasākumi:

- samazināts autotransporta ātrums,
- aizliegta smagā transporta kustība,
- sašaurināta autosatiksmes telpa,
- veidota vienvirziena autosatiksmes kustība,
- brauktuve veidota ar salīnām,
- ātrumvaļņu uzstādīšana, izbūve,
- veidoti strupceļi autotransportam, u.c.



Attēls Nr. 14. Satiksmes mierināšana, piemērs E kategorijas ielā

Tirgus iela caur Iecavas tirgu paredzēta kā gājēju ceļš. Lai uzlabotu piekļuvi piesaistes objektiem centrā rekomendējams autostāvvietas abās pusēs gājēju ceļam veidot kā īslaicīgas autostāvvietas.



Attēls Nr. 15.. Iecavas ciema centrālās daļas satiksmes režīma principiālā shēma

2.4.1.1 Autostāvvietas

Teritorijas plānojuma izstrādes ietvaros tika veikts Iecavas ciema centrālās daļas transporta organizācijas pārskatīšana, veicot esošo autostāvvietu aizpildījuma novērtējumu, kā arī risinājumu izstrāde autostāvvietu nodrošinājumam, kontekstā ar daudzstāvu daudzdzīvokļu māju un pakalpojumu objektu izvietojumu.

Novērtējuma ietvaros tika veikta izpētes teritorijas “dronošana” dažādos laikos, lai raksturotu stāvvietu pieprasījumu un piepildījumu siltajā un aukstajā sezonā, svētdienās (tirgus dienās) un darba dienas vakaros (skat. 3.11. pielikumu).



Attēls Nr. 16. Iecavas ciema stāvlaukums pie Skolas ielas un Rīgas ielas krustojuma dažādos laikos, t.i., darba dienas rīts, darba dienas vakars, svētdienas (tirgus dienas) rīts



Attēls Nr. 17. Iecavas ciema centrālās daļas autostāvvietu izpētes teritorija

Veicot aprēķinus atbilstoši LVS 190-7:2002., konstatēts, ka Iecavas ciema centrālajā daļā esošo funkciju nodrošinājumam atbilstoši normatīvam būtu nepieciešams aptuveni 1200 autostāvvietas.

Izpētes rezultātā, novērtējot faktisko situāciju, secināts, ka maksimālais automašīnu stāvvietu pieprasījuma skaits ir nedaudz virs 500 automašīnām.

Iecavas ciema centrālā daļa ir kompakta un aptuveni 150 m rādiusā atrodas nenoslogoti pašvaldībai piederoši stāvlaukumi, gan nenoslogoti juridiskām un fiziskām personām piederoši stāvlaukumi.

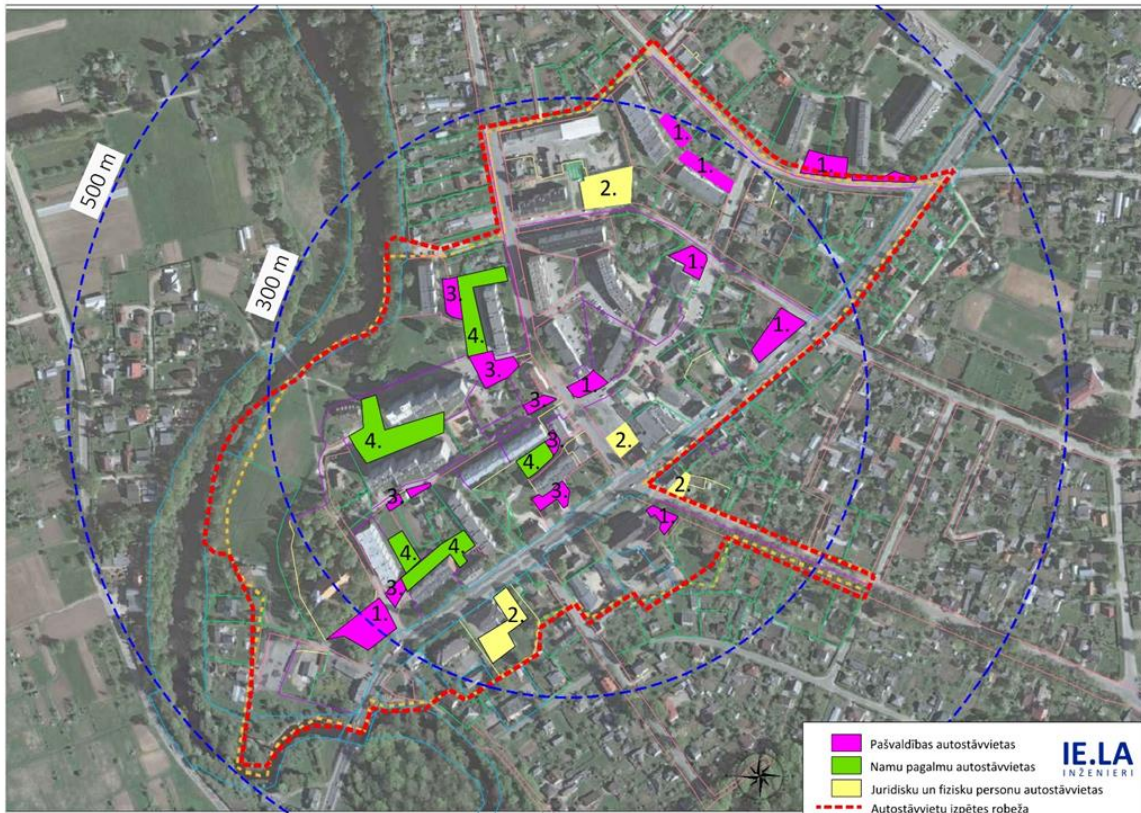
Apsekojot stāvlaukumus un izvērtējot to platības un esošo autostāvvietu pieprasījumu, secināts, ka:

- esošo stāvvietu nodrošinājums 150 m rādiusā ap Iecavas ciema centru nodrošina esošo autostāvvietu pieprasījumu;
- veidojot automašīnu stāvlaukumus pašvaldībai piederošos zemesgabalos, kā arī labiekārtojot daudzdzīvokļu namu pagalmus iespējams nodrošināt normatīvā noteikto maksimālo autostāvvietu pieprasījumu

Iecavas ciema centrālajā daļā, atbilstoši ceļu satiksmes noteikumiem un ciema teritorijā esošajam satiksmes organizācijas regulējumam, to starp, esošajos stāvlaukumos pie daudzdzīvokļu namiem, iespējams izvietot aptuveni 790 automašīnas. Apsekojuma ietvaros tika konstatēts fakts, ka šobrīd nereti automašīnas tiek novietotas neatbilstoši ceļu satiksmes noteikumiem un citiem normatīvajiem dokumentiem, to starp, attiecībā uz ugunsdrošības normu un attālumu ievērošanu pie daudzdzīvokļu namiem un to kāpņu telpām.

Iecavas ciema centrā automašīnu stāvvietu nodrošinājumu iespējams risināt sekojoši:

1. Pašvaldības esošajos stāvlaukumos. Nav nepieciešamas lielas investīcijas. Stāvlaukumi atrodas pietiekami tuvu dzīvojamajai apbūvei, lai būtu tos ērti sasniegt gājējiem.
2. Juridisku vai fizisku personu stāvlaukumos. Nav nepieciešamas lielas investīcijas, ja tiek panākta vienošanās ar īpašniekiem. Juridisko personu potenciālo stāvlaukumu novietojums ir neizdevīgāks. Iedzīvotājiem jāšķērso Rīgas iela lai nokļūtu līdz stāvlaukumiem. Līdz ar to jāpievērš uzmanība satiksmes drošībai.
3. Pašvaldību zemesgabalos, kuros iespējams izbūvēt automašīnu stāvlaukumus. Nepieciešami salīdzinoši lieli ieguldījumi, lai izbūvētu jaunus stāvlaukumus, bet zemesgabali atrodas tieši starp daudzdzīvokļu namiem.
4. Daudzdzīvokļu namu pagalmos. Var izveidot papildu autostāvvietas labiekārtojot un pārorganizējot pagalmus. Nepieciešami lieli ieguldījumi, lai labiekārtotu pagalmus, bet tādā veidā iespējams gan sakārtot automašīnu novietošanu un satiksmes organizāciju, gan radīt patīkamu vidi iedzīvotājiem, tos padarot "dzīvīgus".



Attēls Nr. 18. Perspektīvais automašīnu stāvlaukumu izvietojums

Lai sakārtotu automašīnu novietošanas iespējas Iecavas ciema centrālajā daļā, rekomendējami sekojoši soļi un pasākumi:

1. Esošo automašīnu stāvlaukumu pilnveidošana
 - a. Pašvaldībai piederošos esošajos automašīnu stāvlaukumos jāuzlabo labiekārtojums, apgaismojums un drošība. Rekomendējams uzstādīt novērošanas kameras un nodrošināt uzraudzību.
 - b. Veidot sadarbību ar juridiskajām un fiziskajām personām, par to īpašumā esošo stāvlaukumu izmantošanu iedzīvotāju vajadzībām atbilstošos diennakts laikos. Stāvlaukumos svarīgs labiekārtojums, apgaismojums un drošība.
2. Satiksmes organizācijas izmaiņas
 - a. Organizēt automašīnu novietošanu atbilstoši pašvaldības teritorijas apbūves saistošajiem noteikumiem, kā arī iekšējās kārtības noteikumiem, kas veidoti vadoties pēc ugunsdrošības un citu ārkārtas dienestu normatīviem, vides pieejamības un kvalitātes prasībām, kā arī satiksmes drošības normatīviem. Veicams sadarboties ar sabiedrību, skaidrojot normatīvus un nepieciešamību tos ievērot.
 - b. Izvietot atbilstošās ceļa zīmes un horizontālos apzīmējumus, kā arī vides labiekārtojuma elementus ar mērķi organizēt satiksmi. Veicams satiksmes organizācijas un labiekārtojuma projektu ietvaros konkrētiem posmiem.
 - c. Pilnveidot un paplašināt īslaicīgās autostāvvietas ciema centrā. Veicams satiksmes organizācijas projektu ietvaros konkrētiem posmiem.
 - d. Sabiedrības iesaistīšana (reklāmas, pagalmu svētki, satiksmes izmaiņu skaidrošana).

3. Autostāvvietu izbūve
 - a. Izvērtēt nepieciešamību pašvaldībai piederošos zemesgabalos izbūvēt labiekārtotus automašīnu stāvlaukumus. Jāvērtē pieprasījums un atbilstošākā atrašanās vieta. Jāizstrādā būvprojekts.
 - b. Stāvlaukumu izbūve.
4. Daudzdzīvokļu namu pagalmu labiekārtošana
 - a. Labiekārtojot pagalmus izvērtēt autostāvvietu pieprasījumu un atrašanās vieta. Jāizstrādā būvprojekts.
 - b. Pagalmos autotransporta infrastruktūra (brauktuves, stāvlaukumi) ne vairāk kā 50 % no teritorijas.
 - c. Veidot autostāvvietu lietošanas regulējumu.

2.4.2 Rail Baltica

Baltijas valstīs līdz šim funkcionē pēc Krievijas standartiem būvētais 1520 mm sliežu platuma dzelzceļa sistēma, bet vairumā pārējo Eiropas valstu sliežu platums ir 1435 mm. Esošais Baltijas



Attēls Nr. 19. Eiropas standarta platuma publiskās lietošanas dzelzceļa infrastruktūras līnija Rail Baltica

dzelzceļa tīkls un ritošais sastāvs nav tehniski savietojams ar Polijas un Vācijas dzelzceļu. Rail Baltica projektā tiks izbūvēta Eiropas standarta sliežu platuma (1435 mm) elektrificēts publiskās lietošanas dzelzceļa infrastruktūras līnija pasažieru un kravas vilcienu kombinētai satiksmei caur Lietuvu, Latviju un Igauniju, lai savienotu metropoles Tallinu – Rīgu – Kauņu – Varšavu – Berlīni un netieši arī Helsinkus. Rail Baltica projektā tiks izbūvēta Eiropas standarta sliežu platuma (1435 mm) elektrificēts publiskās lietošanas dzelzceļa infrastruktūras līnija pasažieru un kravas vilcienu kombinētai satiksmei caur Lietuvu, Latviju un Igauniju, lai savienotu metropoles Tallinu – Rīgu –

Kauņu – Varšavu – Berlīni un netieši arī Helsinkus.

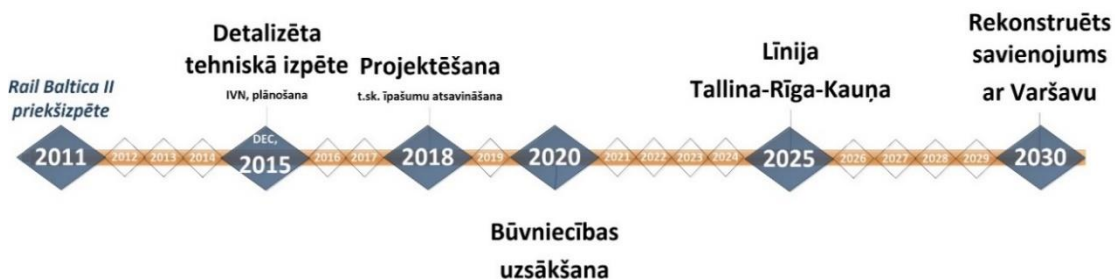
Rail Baltica iekļausies Eiropas transporta (TEN-T) pamattīklā Baltijas – Adrijas koridorā. Rail Baltica projekts ir identificēts kā Eiropas kopējo interešu TEN-T prioritārais projekts.

Latvijas teritorijā vilcienu kustība tiks organizēta divos maršrutos:

- pasažieru līnija no Igaunijas robežas caur Rīgas centrālo dzelzceļa staciju, caur starptautisko lidostu "Rīga" līdz Lietuvas robežai;
- kravas līnija no Igaunijas robežas caur intermodālo kravu termināli Salaspils novadā līdz Lietuvas robežai, ar atzaru uz starptautisko lidostu "Rīga".

Rail Baltica veicinās Baltijas valstu iedzīvotāju mobilitāti ar Eiropu, izmantojot ātru un videi draudzīgu dzelzceļa transportu, un radīs potenciālu jaunai ekonomiskai izaugsmei, darbavietām un paaugstinātai konkurētspējai.

Katrā Baltijas valstī 2015. gadā ir veiktas nacionālās izpētes un ietekmes uz vidi novērtējumi. Trases novietojums ir apstiprināts ar Ministru kabineta 2016. gada 24. augusta rīkojumu Nr. 467 "Par Eiropas standarta platuma publiskās lietošanas dzelzceļa infrastruktūras līnijas Rail Baltica būvniecībai paredzētās darbības akceptu". Ar 2017. gadu tiks uzsākta būvprojektēšana un nekustamo īpašumu atsavināšana. Ir plānots, ka pasažieru līnija posmā Rīgas centrālā dzelzceļa stacija – starptautiskā lidosta "Rīga" tiks izbūvēta 2022. gadā un visa līnija – izbūvēta 2025. gadā.



Attēls Nr. 20. Rail Baltica projekta ieviešanas laika plāns

Rail Baltica dzelzceļa līnijas galvenie parametri:

- maksimālais pasažieru vilcienu kustības ātrums posmos, kur to atļauj tehniskie parametri, - 240 km/h,
- maksimālais kravas vilcienu kustības ātrums - 120 km/h,
- Noslogojums:
 - 9 vilcienspāri starptautiskajam pasažieru vilcienam,
 - 17 vilcienspāri kravas vilcieniem.
- Latvijas teritorijā ir plānotas divas Rail Baltica pasažieru stacijas – Rīgas centrālajā dzelzceļa stacijā un starptautiskajā lidostā "Rīga". Nākamajās kārtās ir plānots attīstīt reģionālo vilcienu satiksmi pie lielākajām Latvijas reģionu pilsētām.
- Pasažieru vilcienu garums ir 200 m, ar iespēju nākotnē pagarināt līdz 400 m, attiecīgi būvējot pasažieru peronus. Kravas vilcienu garums - 740 m, ar iespēju nākotnē pagarināt līdz 1050 m,
- Vilcienu kustība būs pilnībā elektrificēta (patstāvīga 2x25 kV elektroapgādes tīkla izbūve), būvēta pēc Eiropas vilcienu kustības vadības principiem (satiksmes vadības sistēmas ERTMS 2. līmenis, ar iespēju pielietot augstāku līmeni, telekomunikāciju sistēma GSM-R ar iespēju pielietot aktuālāku sistēmu).
- Ik pa 50 km ir plānotas apdzīšanas stacijas un ik pa 25 km – starpceļu savienojumi, kas nākotnē bez būtiskas galvenās dzelzceļa līnijas pārbūves nodrošinās iespēju izbūvēt pasažieru/kravu apkalpošanai stacijas reģionālajai dzelzceļa satiksmei.



Attēls Nr. 21. Rail Baltica iedalījums ģeogrāfiskajās daļās Latvijas teritorijā

Rail Baltica Latvijas posms ir sadalīts trīs loģiskās daļās (ģeogrāfiskās kārtās) – Centrālā daļa, Ziemeļu daļā un Dienvidu daļā. Iecavas novads ietilpst Dienvidu daļā.

Rail Baltica projekta realizācija tiek uzsākta ar Centrālo daļu, kur pirmajā kārtā tiek izbūvēts Rīgas posms starp abām Rail Baltica stacijām un izstrādāts būvprojekts un veikta nekustamo īpašumu atsavināšana pārējā Centrālajā daļā.

Rail Baltica dzelzceļa infrastruktūras būvniecība Iecavas novadā ietver Rail Baltica dzelzceļa infrastruktūras un inženierkomunikāciju šķērsojumu izbūvi, kā arī dzelzceļam piebraucamo un paralēlo publisko ceļu izbūvi, lai nodrošinātu piekļūšanu blakus esošajiem nekustamajiem īpašumiem.

Būvniecību Iecavas novadā ir plānots pabeigt 2025. gadā.

Rail Baltica dzelzceļa infrastruktūras darbības dēļ nav paredzams autotransporta satiksmes intensitātes pieaugums.

Teritorija plānojumā noteiktajās TIN71 teritorijās ir iekļautas vietas, kurās veidojami Rail Baltica dzelzceļa un autoceļu un esošā dzelzceļa divu līmeņu šķērsojumi, atbilstoši Detalizētājā tehniskajā izpētē saskaņotajiem risinājumiem.

Rail Baltica projekta izbūves ietvaros nekustamajiem īpašumiem, vai nekustamo īpašumu neatsavinātajām daļām, kurām Rail Baltica būvniecības rezultātā zudīs piekļūšanas iespējas, tiks nodrošināta piekļuve, daļā no gadījumiem līdz privātajiem īpašumiem paralēli Rail Baltica dzelzceļa līnijai izbūvējot māju ceļus. No jauna izbūvējamie piekļūšanas ceļi līdz komersantu un privātajiem īpašumiem ir izvietoti tādā veidā, lai līdz tuvākajam dzelzceļa trases šķērsojumam nevajadzētu braukt vairāk kā 2 - 3 km.



Attēls Nr. 22. Rail Baltica dzelzceļa līnijai paralēlie īpašumu pievadceļi

Rail Baltica būvniecības laikā paredzami traucējumi esošo autoceļu ekspluatācijā. Traucējumus esošo autoceļu ekspluatācijā var iedalīt 2 grupās:

- traucējumi divlīmeņu šķērsojumu izbūves laikā,
- traucējumi, ko rada papildus transporta plūsma apbraucamo ceļu maršrutos un papildus transporta plūsma, kas saistīta ar būvdarbu nodrošināšanu.

Visi autoceļu šķērsojumi, tajā skaitā ar valsts nozīmes A, P, V kategorijas autoceļiem, pašvaldību un piebraucamajiem ceļiem, ir plānoti kā divlīmeņu šķērsojumi, kur dzelzceļš iet pār autoceļu vai autoceļš pār dzelzceļu. Iespējamie transporta un gājēju kustības ierobežojumi ir salīdzinoši īslaicīgi un nenozīmīgi. Tie galvenokārt tiks noteikti tilta konstrukciju būvniecības laikā, kas vidēji ilgst 2 – 6 mēnešus.

Būvniecības laikā tiks izbūvēti pagaidu apbraucamie ceļi, vai darbu organizācijas projektā tiks iekļauta satiksmes organizācijas shēma, ko saskaņos ar attiecīgajām institūcijām.

Pamatprasības attiecībā uz esošās infrastruktūras un komunikāciju darbības nodrošināšanu jau tiks noteiktas būvprojektēšanas laikā, izstrādājot Darbu organizēšanas projektu. Pirms būvdarbu uzsākšanas būvuzņēmējam Darbu veikšanas projekta ietvaros jāizstrādā un ar pasūtītāju un atbildīgajām organizācijās jāaskaņo satiksmes organizācijas shēmas būvniecības skartajām teritorijām būvdarbu laikā.

Uz Rail Baltica neattiecas Ministru kabineta 1998. gada 6. oktobra noteikumu Nr. 392 "Dzelzceļa pārbrauktuvju un pāreju ierīkošanas, aprīkošanas, apkalpošanas un slēgšanas noteikumi" ierobežojumi ceļa transportlīdzekļa un vilciena redzamības attālumiem un dzelzceļa pārbrauktuvju un pāreju ierīkošanai, jo visi šķērsojumi tiks nodrošināti divos līmeņos.

2.4.3 E67 posms A4 (Saulkalne) - Bauska (Ārce)

2010. gada 9. martā Iecavas novada dome pieņēma lēmumu (prot. Nr.4, p.13) akceptēt paredzētās darbības - valsts galvenā autoceļa E67 posma A4 (Saulkalne) –Bauska (Ārce) būvniecības – 2. sekcijas 3.a apakšvariantu, atbilstoši lēmuma grafiskajam pielikumam.



Attēls Nr. 23. Izkopējums no 2010. gada 9. marta Iecavas novada domes pieņemtā lēmuma

Latvijas valsts ceļi 27.06.2016. nosacījumu vēstulē Nr.16/79 informē, ka respektējot Baldones novada sabiedrības nostāju IVN procesa laikā un Baldones novada domes 2009. gada 2. decembra lēmumu: "noraidīt jebkuru autoceļa 1. sekcijas variantu, kas šķērso Baldones novada teritoriju", perspektīvās trases izbūve jaunā vietā aiz Iecavas attālinātā apvedceļa (3a variants) pieslēguma saites autoceļam A7 Rīga-Bauska-Lietuvas robeža (Grenctāle) 38 kilometrā Rīgas virzienā netiks veidots, paredzot esošā autoceļa A7 Rīga-Bauska-Lietuvas robeža (Grenctāle) trasējuma rekonstrukciju.

Minētā projekta realizācijai, teritorijas plānojuma risinājumos, atbilstoši VAN, noteikta Nacionālas nozīmes infrastruktūras attīstības teritorija (TIN72).

CEĻU STRUKTŪRA



- | | |
|----------------------------------------------|-----------------------------------------|
| Valsts galvenais autoceļš. Asfalta segums | A/S "Latvijas valsts meži" autoceļš |
| Valsts reģionālais autoceļš. Asfalta segums | Dzelzceļš |
| Valsts vietējais autoceļš. Asfalta segums | Rail Baltica dzelzceļa nodalījuma josla |
| Valsts vietējais autoceļš. Grants segums | E67 attīstībai paredzētais koridors |
| Pašvaldības autoceļš. Asfalta segums, grants | Ciemu apbūves robeža |
| t. sk. iela. Neizdalīts segums | Ciema robeža |
| Citi autoceļi. Asfalta segums | Novada robeža |
| Citi autoceļi. Grants | |

0 1,5 3 km
Kartes sagatavošanā izmantota Latvijas Ģeotelpiskās informācijas aģentūras izveidotā topogrāfiskā kartē M 1:50 000

2.5 AIZSARGJOSLAS

- (1) Aizsargjoslas un to teritoriju izmantošanu nosaka atbilstoši Aizsargjoslu likumam un citu spēkā esošu normatīvo aktu prasībām.
- (2) Aizsargjoslas grafiski attēlotas kartē "Aizsargjoslas un apgrūtinājumi". Kartē ir attēlotas aizsargjoslas, kuru platums ir vismaz 10 m. Aizsargjoslas, kuru platums ir mazāks par 10 m, grafiski tiek attēlotas citos plānošanas dokumentos, kuros izmanto augstākas detalizācijas kartes.
- (3) Aprobežojumi aizsargjoslās atbilstoši aizsargjoslu likumam.

2.5.1 Vides un dabas resursu aizsardzības aizsargjoslas

Kopumā vides un dabas resursu aizsardzības aizsargjoslas sakrīt ar 2008. gada Iecavas teritorijas plānojumā noteiktajām. Atbilstoši Aizsargjoslu likuma un citu normatīvo aktu grozījumiem, izmaiņas veiktas šādās sadaļās:

- *Virszemes ūdensobjektu aizsargjoslas pilsētās un ciemos: mainījies aizsargjoslas platums pilsētās un ciemos;*
- *Aizsargjoslas ap kultūras pieminekļiem: kultūras piemineklim Nr. 335 mainījusies pieminekļa vērtības grupa – no vietējas nozīmes uz Valsts nozīmes, kā arī, atbilstoši VKPAI sniegtajai informācijai, veikta teritoriju precizēšana un saskaņotas individuālās aizsardzības zonas, kas tiek saglabātas;*
- *Īpaši aizsargājamās dabas teritorijas un objekti: nodibināti jauni mikroliegumi.*
- *Aizsargjoslas ap ūdens ņemšanas vietām: aktualizēts darbojošo un aizmophonēto urbumu saraksts.*

2.5.1.1. Virszemes ūdensobjektu aizsargjoslas

Iecavas novada teritorija nav bagāta ar ievērojamiem virszemes ūdeņu resursiem. Ūdeņu nodrošinājumu raksturo vairākas nelielas Lielupes baseinā ietilpstošas ūdenstece un atsevišķas mākslīgi veidotas ūdenstilpes. Iecavas novadā nav ūdenstilpes, kuru platība pārsniegtu 10 ha.

Lielākās no Iecavas novada ūdenstecēm ir Iecavas upe un Misas upe. Bez Iecavas un Misas upes novada teritorijā atrodas vēl citas, mazākas ūdenstece, t.sk. Smakupe, Vergupe, Briede (Iecavas labā krasta pietekas), Jāņuupe, Ģedule, Ikstrums (Iecavas kreisā krasta pietekas).

Atbilstoši Aizsargjoslu likumam, Iecavas novadā ap ūdenstecēm un ūdenstilpēm ir nosakāma virszemes ūdensobjektu aizsargjosla, kuras platums atkarīgs no to garuma vai platības:

- 1) Iecavas un Misas upei lauku apvidos - 300m vai ne mazāk kā visas applūstošās teritorijas platumā, pilsētās un ciemos – applūstošās teritorijas platumā vai, kur tā nav izteikta, 10m katrā krastā (attēlots grafiskās daļas kartē "Aizsargjoslas un apgrūtinājumi");
- 2) Ikstruma strautam - 100 m (attēlots grafiskās daļas kartē "Aizsargjoslas un apgrūtinājumi");
- 3) Smakupei, Vergupei, Briedei, Jāņupei, Ģedulei, - 50 m, apdzīvotās vietās – 10m katrā krastā;
- 4) Iecavas novada teritorijā iestiepjas un ir spēkā aprobežojumi, kas noteikti Sidrabenes pagasta Garozes upes 100m aizsargjoslā (attēlots grafiskās daļas kartē "Aizsargjoslas un apgrūtinājumi");

- 5) Iecavas novada teritorijā esošajām ūdenstilpēm, kuru platība nepārsniedz 10 ha – 10m plata josla.

Atbilstoši Zvejniecības likuma 9. pantam, Iecavas novadā ir nosakāma 10 m tauvas josla ap Iecavas un Misas upi, kas, atbilstoši Civillikumam, ir publiskie ūdeņi, tauvas josla gar privāto ūdeņu krastiem – 4m.

Iecavas novada teritorijā ietilpstošajiem mākslīgajiem ūdensobjektiem, kuru platība pārsniedz 0,1 ha, atbilstoši aizsargjoslu likumam – 10m plata aizsargjosla.

2.5.1.2 Aizsargjoslas ap purviem

Iecavas novadā purvi aizņem 146,6 ha¹¹, no tiem 117,7 ha ietilpst mežu zemēs¹². Kā lielākos purvus var minēt Lamžu, Sierūžu, Suņu, Zoskalna (Speķa purvs) un Kangarpurvu.

Esošās kūdras ieguves vietas Iecavas novadā: “Lamzenes purvs” (98,88 ha), zemes vienības daļas kadastra Nr. 406401302408003.

Plānotās kūdras ieguves vietas: 1. Visas LVĢMC datu bāzē reģistrētās būvmateriālu izejvielu, kūdras, sapropeļa, pazemes ūdeņu atradnes (skat. 3.4. un 3.7. pielikumu); 2. Visas pazemes ūdeņu, būvmateriālu izejvielu, kūdras, sapropeļa atradnes, kur normatīvajos aktos noteiktā kārtībā tiek akceptēti A un/vai N kategorijas krājumi un nav pretrunā ar citiem teritorijas izmantošanas noteikumiem.

Derīgo izrakteņu ieguve ir atļauta arī gadījumā, ja derīgo izrakteņu atradnes nav uzrādītas teritorijas plānojuma grafiskajā daļā, ievērojot normatīvajos aktos paredzēto kārtību un veicot normatīvajos aktos noteiktās darbības, tai skaitā saņemot Dabas resursu lietošanas atļauju, veicot zemes atmežošanu.

Atbilstoši aizsargjoslu likumam, Iecavas novadā ap purviem ir nosakāma aizsargjosla, kuras platums ir atkarīgs no purva platības un meža augšanas apstākļu tipa:

- 1) purviem, kuru platība ir no 10 līdz 100 ha, tiek noteikta aizsargjosla – 20m;
- 2) par 100 ha lielākiem purviem – 50 metru josla meža augšanas apstākļu tipos uz sausām, nosusinātām, slapjām minerālaugsnēm un nosusinātām kūdras augsnēm un 100 metru josla meža augšanas apstākļu tipos uz slapjām kūdras augsnēm .

Nemot vērā purvu teritoriju specifiku, aizsargjoslas grafiskās daļas kartē “Aizsargjoslas un apgrūtinājumi” netiek attēlotas.

Aizsargjoslu precizē un apstiprina Valsts mežu dienests konkrētā meža apsaimniekošanas plāna saskaņošanas ietvaros, balstoties uz informāciju par purvu platībām, kas iegūta meža inventarizācijas laikā.

2.5.1.3. Aizsargjoslas (aizsardzības zonas) ap kultūras pieminekļiem

Atbilstoši Valsts kultūras pieminekļu aizsardzības sniegtajiem nosacījumiem un informācijai Nr.06-05/2302, Iecavas novadā atrodas 16 nekustamie kultūras pieminekļi – objekti, kas iekļauti

¹¹ Iecavas novada zemes sadalījums pa nekustamā īpašuma lietošanas mērķu grupām (pēc nekustamā īpašuma lietošanas mērķa) un pa zemes lietošanas veidiem (ha) uz 01.01.2011.

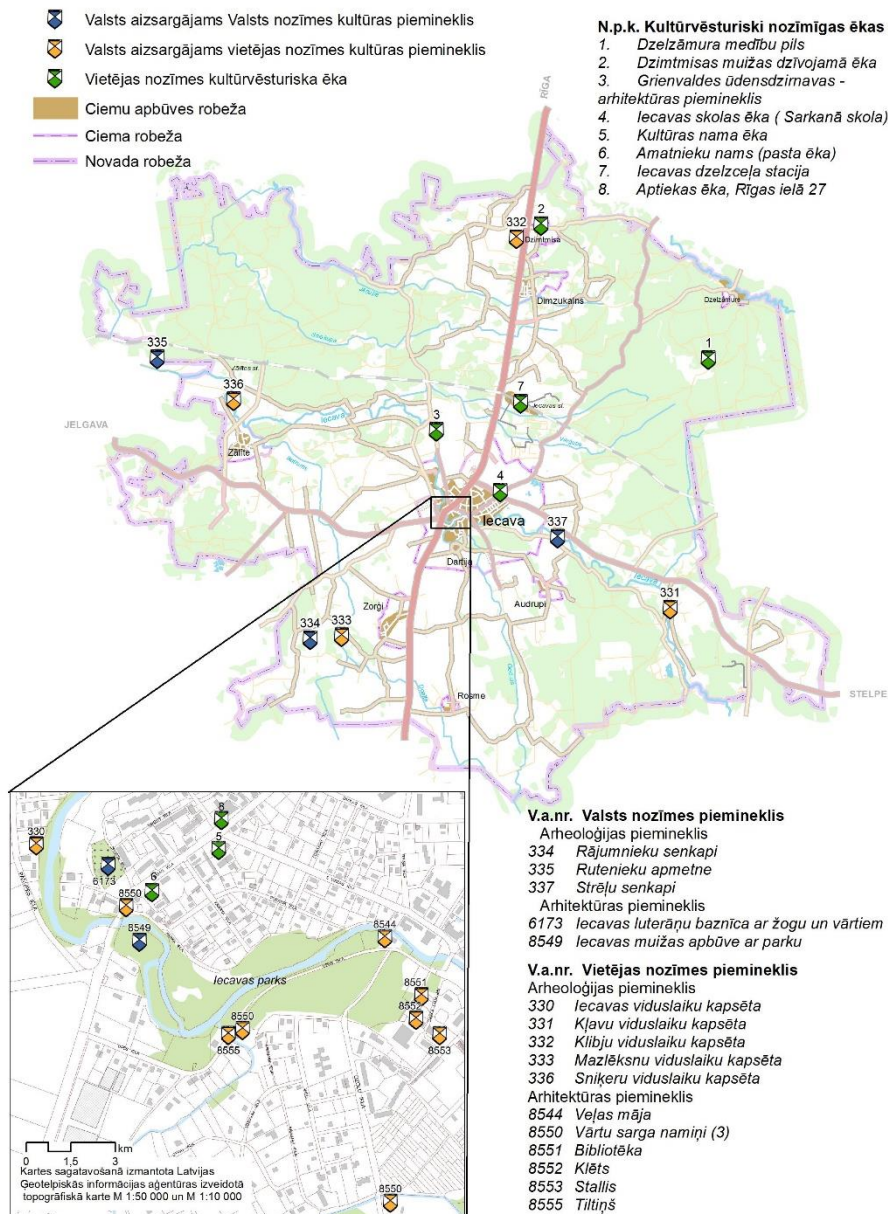
¹² Iecavas novada attīstības programma 2013 – 2019. 1.daļa: Esošās situācijas un SVID analīze.

spēkā esošajā valsts aizsargājamo kultūras pieminekļu sarakstā¹³. Novada teritorijā atrodas 8 arheoloģijas un 8 arhitektūras pieminekļi, no kuriem 11 ir vietējas nozīmes un 5 valsts (skat. 3.2. pielikumu).

Atbilstoši aizsargjoslu likuma 8. pantam un likuma "Par kultūras pieminekļu aizsardzību" 23. pantam, Iecavas novadā ap kultūras pieminekļiem ap kuriem aizsargjosla (aizsardzības zona) nav noteikta īpaši, tās platums ir 500m.

Individuālās aizsardzības zonas noteiktas šādiem kultūras pieminekļiem - "Iecavas muižas apbūve ar parku" (valsts aizsardzības Nr.8594), "Vārtu sarga namiņi" (3) (valsts aizsardzības Nr. 8550), "Bibliotēka" (valsts aizsardzības Nr. 8551), "Stallis" (valsts aizsardzības Nr. 8553), "Veļas māja" (valsts aizsardzības Nr.8554), "Iecavas viduslaiku kapsēta" (valsts aizsardzības Nr. 330) un "Iecavas luterāņu baznīca ar žogu un vārtiem" (valsts aizsardzības Nr.6173) (skat. 3.1. pielikumu).

KULTŪRVĒSTURISKO OBJEKTU IZVIETOJUMS



¹³ Pieminekļi apstiprināti ar Latvijas Republikas Kultūras ministrijas Rīkojumu Nr.128, 29.10.1998.

2.5.1.4. Aizsargjoslas ap ūdens ņemšanas vietām

Iecavas novada teritorijā dzeramā ūdens vajadzībām izmanto pazemes ūdeņus. Pazemes ūdeņu nodrošinājumu nosaka teritorijas hidroģeoloģiskie apstākļi. Iecavas novada teritorijā, saskaņā ar Latvijas Vides, ģeoloģijas un meteoroloģijas centra atradņu reģistrā pieejamo informāciju, ir 4 urbumi, kuriem, atbilstoši aizsargjoslu likuma 9. pantam un MK noteikumiem Nr.43 "Aizsargjoslu ap ūdens ņemšanas vietām noteikšanas metodika" (turpmāk MK noteikumi Nr. 43) nepieciešams noteikt aizsargjoslas. Iecavas novada teritorijā kopā atrodas 136 artēziskie urbumi (skat. 3.4. pielikumu).

Pazemes ūdeņu resursu aizsardzības nodrošināšanai ievērojami urbumu aizsargjoslu nosacījumi. Saskaņā ar 2004. gada 20. janvāra MK noteikumiem Nr.43, publiskai ūdensapgādei izmantotiem urbumiem aprēķinātas stigrā režīma aizsargjoslas, bakterioloģiskā aizsargjosla aprēķināta vienam urbumam un ķīmiskā diviem (skat. 5. un 6. tabulu). Kopš 2008. gada 5 no 7 centralizētās apgādes urbumiem, kuriem tika aprēķinātas aizsargjoslas, ir aizmponēti, taču 2 ir nākuši klāt.

Aprobežojumi aizsargjoslās ap ūdens ņemšanas vietām atbilstoši Aizsargjoslu likuma 35. un 39. pantam, kā arī MK noteikumu Nr. 43 9. un 10. punktam.

Tabula Nr. 5 un 6. Aprēķinātās aizsargjoslas centralizētās ūdensapgādes urbumiem¹⁴

DB_Nr	Atradnes (iecirkņa) nosaukums, atrašanās vieta	Atradnes centra koordinātas (LKS-92 koordinātu sistēmā)	Urbums				Līmenis (m)	Debits m ³ /dn n	Aizsargjosla		
			Krājumu akceptēšanas datums	Pazemes ūdeņu izpētes mērķis un izmantošanas iespējas	Ekspluatējama intervāls (m)	Atradnes izmantošana			Stingrā režīma (m)	Baktērioloģiskā (m)	Ķīmiskā (platība (ha))
610628	"Balticovo (Iecava)", Iecavas novads	X = 514.330 Y = 6274.938	14.05.2015	A/S "BALTICOVO" ražošanas un sadzīves vajadzībām	141,3 - 195	darbojošs	2,3-5,12	380-480	10	-	112,348 ¹⁵
610614	"Iecava", Iecava, E.Virzas iela	X = 512.014 Y = 6273.333	05.06.2006	Iecavas centralizētajai ūdensapgādei: dzeramā ūdens ražošanai	145 - 168	darbojošs	7,9	1296	10	-	-

DB_Nr	Atrašanās vieta	LKS-92 ģeogrāfiskās koordinātas	Urbums				Statiskais līmenis m no zemes virsmas	Debits l/s	Aizsargjosla (m)		
			ierīkošanas gads, urbuma statuss	Primārs uzdevums	atveres absolūtais augstums (m)	dziļums (m)			Stingrā režīma	Baktērioloģiskā	Ķīmiskā
16635	Iecavā, pie siltumnīcām	56° 36' 19,4" 24° 11' 23,5"	1978, nav zināms	hidroģeol. ekspluatācijas	20,0	220,0	-5,10	12,0	30	109	1426
23309	Iecavā, Baldones ielā 47	56° 36' 00,6" 24° 13' 11,3"	1970, neizmanto	hidroģeol. ekspluatācijas	23,0	48,0	-6,4	1,5	30	-	-
16707	Ciem. Zālīte, zāles miltu ceļš	56°36'51,6" 24°05'13,5"	1983, nav zināms	hidroģeol. ekspluatācijas		85,0	-8-9	2,0	10	-	349

¹⁴ LVĢMC Derīgo izrakteņu atradņu reģistra dati

¹⁵ paz. ūdeņu atradnes Balticovo ūdens pieplūdes zona hektāros

DB_Nr	Atrašanās vieta	LKS-92 ģeogrāfiskās koordinātas	Urbums				Statiskais līmenis m no zemes virsmas	Debits l/s	Aizsargjosla (m)		
			ierīkošanas gads, urbuma statuss	Primārs uzdevums	atveres absolūtais augstums (m)	dziļums (m)			Stingrā režīma	Bakterioloģiskā	Ķīmiskā
16842	Ciem. "Zorģi" - centrs	56°33'56.7" 24°10'21.7"	1991, nav zināms	hidroģeol. ekspluatācijas		175,0	-12-13	3,5	10	-	238
16050	Ferma "Ziemeļi"	56°40'55.3" 24°14'50.9"	1963	hidroģeol. ekspluatācijas		104,0	-0,6	1,0	10	-	-
11659	Iecava, Ed. Virzas iela 48 (zemes kad. Nr. 4064 0102619), pazemes ūdeņu atradnes "Iecava" ter-jā, urb. Nr.2	56°36'14.4" 24°11'45.3"	2011	hidroģeol. ekspluatācijas		180		17,0	10	-	-
12271	Zālite, Dārza iela 1A, zemes īpaš. ar kad. Nr.4064 006 0523	56°36'59.1" 24°04'45.1"	2013	hidroģeol. ekspluatācijas		110		2,0	10	-	-
14998	Iecava, Ed. Virzas iela 48 (zemes kad. Nr.4064 010 2619), pazemes ūdeņu atradnes "Iecava" ter-jā, urb. Nr.1	56°36'14.8" 24°11'43.4"	2011	hidroģeol. ekspluatācijas		180		17,5	10	-	-

2.5.2 Eksploatācijas aizsargjoslas

Kopumā eksploatācijas aizsargjoslas sakrīt ar 2008. gada Iecavas teritorijas plānojumā noteiktajām. Atbilstoši Aizsargjoslu likuma un citu normatīvo aktu grozījumiem, izmaiņas veiktas šādās sadaļās:

- *Aizsargjoslas gar ielām, autoceļiem un dzelzceļiem (aktualizēts Iecavas novada pašvaldības ielu un ceļu saraksts, kā arī precizēta informācija par Valsts, reģionālajiem un vietējiem autoceļiem, kā arī, atbilstoši Aizsargjoslu likumam, sadaļā pievienota informācija par Aizsargjoslu gar dzelzceļu);*
- *Aizsargjoslas gar elektronisko sakaru tīkliem un stacionārajiem radiomonitoringa punktiem (mainījušies aizsargjoslu platumi);*
- *Aizsargjoslas ap valsts meteoroloģisko un hidroloģisko novērojumu stacijām un hidrometriskajiem posteņiem un ap citiem stacionāriem valsts nozīmes monitoringa punktiem un posteņiem – 2008. gada teritorijas plānojumā šādas aizsargjoslas netika noteiktas;*
- *Aizsargjoslas gar elektriskajiem tīkliem (mainījušies aizsargjoslu platumi);*
- *Aizsargjoslas gar ūdensvadu un kanalizācijas tīkliem (mainījušies aizsargjoslu platumi);*
- *Aizsargjoslas ap ģeodēziskā tīkla punktiem (mainījies punktu saraksts, skat. 3.6. pielikumu, kā arī mainījies aizsargjoslas platums).*

2.5.2.1 Aizsargjoslas gar ielām, autoceļiem un dzelzceļiem

Iecavas novada teritorijā ir izveidots plašs autoceļu tīkls. Koplietošanas ceļu kopgarums Iecavas novadā pārsniedz 330 kilometrus, pēc 2014. gada datiem, kopējais autoceļu tīkla blīvums teritorijā ir 0,9 km/km² (RAIM, 2014). Valsts ceļu tīkla kopgarums teritorijā pārsniedz 80 km, pašvaldības pārziņā esošo ceļu kopgarums kopā ar ielām apdzīvotās vietās pārsniedz 170 km. Pašvaldības ielu un ceļu skaitā asfaltēti ir 26,39 km, grantēti 137,59 km, bez seguma 6,48 km.

Ielu kopgarums ar dažādiem segumiem sastāda 32,92 km (164 229 m²), tai skaitā 20,12 km asfaltētas (108 890 m²), 12,71 km grantētas (55 339 m²).

Pašvaldības ceļu tīkla kopgarums sastāda 137,64 km, no tiem lielākais īpatsvars ir grantēti (124,88 km) un bez seguma (6,48 km), asfaltēti tikai 6,27 km.

Teritoriju ziemeļu - dienvidu virzienā šķērso valsts galvenās nozīmes autoceļš A7 Rīga – Bauska - Lietuvas robeža (Grenctāle), kas vienlaikus ir starptautiskās automaģistrāles Via Baltica posms. Apkārtējo teritoriju sasniedzamību nodrošina reģionālie autoceļi ar asfalta segumu P92 Iecava - Stelpe un P93 Jelgava - Iecava, kā arī virkne vietējās nozīmes autoceļu.

Ievērojot VAS "Latvijas Valsts ceļi" sniegtos nosacījumus, teritorijas plānojumā ietverta valsts galvenā autoceļa A7 Rīga - Bauska - Lietuvas robeža (Grenctāle) plānotā attīstība atbilstoši projekta "E67 posma A4 (Saulkalne) - Bauska (Ārce) būvniecības ietekmes uz vidi novērtējuma noslēguma ziņojumam", Vides pārraudzības valsts biroja 2009. gada 6. novembra Atzinumam Nr.16, Iecavas novada domes 2010. gada 9. marta lēmumam par trases 3a variantu.

Atbilstoši aizsargjoslu likuma 13. pantam, gar ielām un autoceļiem nosakāmas aizsargjoslas:

- 1) pilsētās un ciemos kā sarkano līniju (esoša vai projektēta ielas robeža) (Iecavas novadā esošo ceļu un ielu sarakstu skat. 3.5. pielikumā);
- 2) lauku apvidos aizsargjoslu platums gar autoceļiem no ceļa ass uz katru pusi ir (Iecavas novadā esošo ceļu un ielu sarakstu skat. 7. tabulā un 3.5. pielikumā):
 - a) valsts galvenajiem autoceļiem — 100 metru,
 - b) valsts reģionālajiem autoceļiem — 60 metru;
 - c) valsts vietējās nozīmes autoceļiem – 30 metru.

Tabula Nr. 7. Valsts autoceļu struktūra Iecavas novada teritorijā¹⁶

Nr.	A/ceļa šifrs	Autoceļa nosaukums	Zemes nodalījuma josla, m	Aizsargjosla m no ceļa ass, m
1.	A7	Rīga-Bauska-Lietuvas robeža (Grenctāle) km 32,786-65,450; 68,555-85,593	31	100
2.	P92	Iecava-Stelpe km 0,00-24,643	22	60
3.	P93	Jelgava-Iecava km 25,273-30,644	27	60
4.	V5	Piebalgas-Dzelzāmurs-Rātstrauti km 0,000-7,551	19	30
5.	V7	Baloži-Plakanciems-Iecava km 19,463-28,638	19	30
6.	V9	Iecava-Baldone-Daugmale km 1,900-19,365	22	30
7.	V1004	Pievedceļš Iecavas stacijai km 0,000-3,095	22	30
	V1004	Nobrauktuve km 0,000-0,800	22	30
8.	V1008	Iecava-Emburga km 0,000-4,630	19	30
9.	V1009	Ozolgaiļi-Zālītes stacija km 0,00-4,900	19	30
10.	V1010	Stūri-Ziemeļi km 0,000-5,800	19	30
11.	V1011	Pārslas-Misa-Šarlotes km 0,000-12,897	19	30
12.	V1012	Zvirgzde-Misa-Dāviņi km 0,000-7,880	19	30
13.	V1039	Iecava-Rožkalni-Irbītes km 0,000-3,756	19	30
14.	V1040	Pievedceļš Iecavas pansionātam km 0,000-3,000	19	30
15.	V1045	Zālīte-Akmencūciņas Staļģene km 0,000-11,39	19	30
16.	V1047	Iecava – Lambārte km 0,000-14,090	19	30

A - valsts galvenie autoceļi; P – valsts reģionālie autoceļi; V – vietējās nozīmes autoceļi

Atbilstoši VAS “Latvijas dzelzceļš” sniegtajai informācijai, Iecavas novada teritorijā izvietots publiskās lietošanas stratēģiskās nozīmes dzelzceļa infrastruktūras iecirknis Jelgava – Krustpils. Dzelzceļa līnija Jelgava - Krustpils novada teritoriju šķērso rietumu - austrumu virzienā, tās posma garums Iecavas novada teritorijā ir 20 km. Dzelzceļš tiek izmantots tikai kravu pārvadājumiem.

Iecavas novada teritorijā Jelgava-Krustpils dzelzceļa līnija nešķērso ciemu teritorijas. Ārpus apdzīvotām vietām, atbilstoši aizsargjoslu likuma 13. pantam, ekspluatācijas aizsargjosla gar dzelzceļu noteikta 100m katrā pusē no malējās sliedes.

Rail Baltica dzelzceļa aizsargjoslas tiks noteiktas pēc objekta pieņemšanas ekspluatācijā. Atbilstoši Aizsargjoslu likumam un Detalizētās tehniskās izpētes izstrādātajiem risinājumiem, Rail Baltica dzelzceļam ekspluatācijas aizsargjosla sakrītīs ar dzelzceļa zemes nodalījuma joslas platumu. Saskaņā ar Detalizēto tehnisko izpēti, dzelzceļa zemes nodalījuma josla zem sliežu

¹⁶ Atbilstoši VAS LVC Centra reģiona Bauskas nodaļas sniegtajai informācijai

ceļiem ir vidēji 60 metru plata, zem infrastruktūras apkalpes punkta – atbilstoši plānotajam tehniskajam risinājumam un zem estakādēm – inženierbūves projekcijas platumā uz zemes virsmu.

2.5.2.2 Aizsargjoslas gar elektronisko sakaru tīkliem

Balstoties uz Iecavas novada attīstības programmā 2013 – 2019 pieejamo informāciju, fiksētos un mobilos telekomunikāciju pakalpojumus novadā sniedz visi mobilo sakaru operatori, kas darbojas Latvijā – SIA „Lattelecom”, SIA „Latvijas Mobilais Telefons”, SIA „Tele2” un SIA „Bite Latvija”. Iecavas novadā ir pietiekami pieejams arī interneta, digitālās (satelīttelevīzijas, virszemes televīzijas un interaktīvās televīzijas) televīzijas nodrošinājums. Interneta pieejamību novadā nodrošina vairāki pakalpojuma sniedzēji – SIA „Interneta pasaule”, SIA „Komerccentrs DATI grupa”, SIA „ALDEMS”, SIA „Lattelecom” un SIA „Baltcom TV”. Savukārt mobilo internetu nodrošina SIA „Latvijas Mobilais Telefons”, SIA „Tele2” un SIA „Bite Latvija”. Digitālās un kabeļtelevīzijas televīzijas apraide novadā nodrošina uzņēmumi SIA „Lattelecom” un SIA „Baltcom TV”.

Balstoties uz VAS “Latvijas Valsts radio un televīzijas centrs” sniegto informāciju, Iecavas novada teritorijā neatrodas LVRTC elektronisko sakaru komunikācijas un tuvākajā laikā netiek plānots komunikācijas izbūvēt.

Iecavas novada teritorijā esošo elektronisko sakaru tīklu līnijām un kabeļu kanalizācijai, kā arī ap ārējiem virszemes un pazemes elektronisko sakaru tīklu līniju neapkalpojamiem pastiprināšanas un reģenerācijas punktiem, ārējiem kabeļu sadales skapjiem un kastēm, ap elektronisko sakaru iekārtu ārējiem skapjiem un konteineriem, kā arī gar elektronisko sakaru tīklu gaisvadu līnijām nosakāmas aizsargjoslas atbilstoši aizsargjoslu likuma 14. pantam “Aizsargjoslas gar elektronisko sakaru tīkliem un stacionārajiem radiomonitoringa punktiem”.

Aizsargjoslas ap elektronisko sakaru tīklu radiosakaru līniju torņiem, antenu mastiem un to atsaitēm arī nosakāmas atbilstoši aizsargjoslu likuma 14. pantam.

2.5.2.3 Aizsargjoslas ap valsts meteoroloģisko un hidroloģisko novērojumu stacijām

Iecavas novada teritorijā atrodas divas valsts hidroloģisko novērojumu stacijas, vienai no tām, atbilstoši aizsargjoslu likuma 15. pantam “Aizsargjoslas ap valsts meteoroloģisko un hidroloģisko novērojumu stacijām un hidrometriskajiem posteņiem un ap citiem stacionāriem valsts nozīmes monitoringa punktiem un posteņiem”, nosakāma aizsargjosla (skat. 8. tabulu).

Tabula Nr. 8. Valsts hidroloģisko novērojumu stacijas Iecavas novadā¹⁷

Nr. p.k.	Veids	Nosaukums	Stacijas piederība	Koordinātas	Darbība uzsākta	Aizsargjoslas platums
1.	Pazemes ūdeņu novērojumu stacija	Stacija “Iecavas avots”	Valsts	Platums: 56,593 Garums: 24,195	01.01.2007	10m

¹⁷ Izejas dati no Latvijas vides, ģeoloģijas un meteoroloģijas centra mājas lapas www.meteo.lv

2.5.2.4 Aizsargjoslas gar elektriskajiem tīkliem

Atbilstoši AS "Latvenergo" sniegtajai informācijai, "Iecavas novada teritorijā, Iecavas pilsētā, apakšstacijas "Iecava" teritorijā atrodas AS "Latvenergo" radiosakaru līniju tornis (augstums 45m), kuram, atbilstoši aizsargjoslu likuma 16. pantam piemērojama aizsargjosla - zemes gabals un gaisa telpa torņa augstumā, ko norobežo nosacīta vertikālā virsma 1 metru attālumā ārpusē no tā nožogojuma.

Iecavas novada teritorijā elektroapgādes līnijas apkalpo AS „Sadales tīkls”, kura pārziņā ir vidējā sprieguma (20kV) un zemsprieguma (0,4kV) elektrolīnijas un 20/0,4kV transformatoru apakšstacijas. Teritoriju šķērso akciju sabiedrības "Latvenergo" pārvades tīkla 110 kV elektrolīnijas.

Iecavas novada teritorijā esošajiem elektriskajiem tīkliem noteiktas aizsargjoslas, atbilstoši aizsargjoslu likuma 16. pantam (skat. 9. tabulu).

Gar elektrisko tīklu kabeļu līnijām, kuras zem ūdens līmeņa šķērso virszemes ūdensobjektus, — ūdens platība, ko visā dziļumā no ūdens virsmas līdz gultnei ietver paralēlas plaknes 100 metru attālumā katrā pusē no kabeļu līnijas ass.

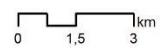
Tabula. Nr. 9. Aizsargjoslas ap Iecavas novada elektriskajiem tīkliem

	Ciemos	Lauku teritorijā	Meža zemēs
gar gaisvadu līnijām ar nominālo spriegumu līdz 20 kV	2,5 m no līnijas ass	6,5 m no līnijas ass	6,5 m no līnijas ass (līdz 1 kV) 30 m no līnijas ass (10 – 20 kV)
gar gaisvadu līnijām ar nominālo spriegumu 110 kV	7 m no malējiem vadiem uz ārpusi no līnijas	30 m no malējiem vadiem uz ārpusi no līnijas	35 m no līnijas ass
gar kabeļiem	1 m no līnijas ass	1 m no līnijas ass	1,5 m no līnijas ass
ap elektrisko tīklu sadales iekārtām, fideru punktiem un transformatoru apakšstacijām	1 metrs ārpus šo iekārtu nožogojuma vai to vistālāk izvirzīto daļu projekcijas uz zemes vai grīdas virsmas.	1 metrs ārpus šo iekārtu nožogojuma vai to vistālāk izvirzīto daļu projekcijas uz zemes vai citas virsmas.	1 metrs ārpus šo iekārtu nožogojuma vai to vistālāk izvirzīto daļu projekcijas uz zemes vai citas virsmas.

ELEKTROAPGĀDE



- ▼ Transformatora punkts
- 110 kV elektrolīnija
- 20 kV elektrolīnija
- Ciemu apbūves robeža
- Ciema robeža
- Novada robeža



Kartes sagatavošanā izmantota Latvijas
Ģeotelpiskās informācijas aģentūras izveidotā
topogrāfiskā karte M 1:50 000

2.5.2.5 Siltumtīklu aizsargjoslas

Siltumapgāde centralizēti tiek nodrošināta Iecavas ciema teritorijā. Centralizēti tiek apkurinātas 24 daudzdzīvokļu mājas un 6 pašvaldības iestādes. Trašu kopgarums sastāda vairāk kā 5 km. Trases sākotnēji izbūvētas 1972. gadā, lielākā daļa tīklu rekonstruēti. Apkurei tiek izmantota gāze.

Iecavas novada teritorijā ir gan pazemes, gan virszemes siltumvadi, kā arī siltumapgādes iekārtas un būves, sadales iekārtas un siltuma punkti ap kuriem, atbilstoši aizsargjoslu likuma 17. pantam, nosakāmas aizsargjoslas:

1. gar pazemes siltumvadiem, siltumapgādes iekārtām un būvēm — zemes gabals, kuru aizņem siltumvadi, iekārtas un būves, kā arī zemes gabals un gaisa telpa, ko norobežo nosacītas vertikālas virsmas 2 metru attālumā katrā pusē no cauruļvada apvalka, kanāla, tuneļa vai citas būves ārmas;
2. ap virszemes siltumvadiem, sadales iekārtām un siltuma punktiem — zemes gabals, kuru aizņem siltumvadi, iekārtas un būves, kā arī zemes gabals un gaisa telpa, ko norobežo nosacītas vertikālas virsmas 1 metra attālumā katrā pusē no siltumvadu, iekārtu un būvju nožogojuma vai to vistālāk izvirzīto daļu projekcijas uz zemes vai citas virsmas.

2.5.2.6 Aizsargjoslas ap meliorācijas būvēm un ierīcēm¹⁸

Iecavas novada teritorijā, drenu sistēmas ierīkotas 11778,46 ha no teritorijas kopplatības. Novada teritorijas ūdeņus novada 188,94 km valsts nozīmes ūdensnotekas (ūdensteces, kas paredzētas meliorācijas ūdeņu promtecei), no kurām 187,19 km ir regulētas un 443,5 km grāvji.

Atbilstoši VSIA “Zemkopības ministrijas nekustamie īpašumi” sniegtajai informācijai, Iecavas novada teritorijā ir šādas meliorācijas būves un ierīces, ap kurām vadoties pēc aizsargjoslu likumā noteiktajām prasībām, nosakāmas aizsargjoslas:

1. liela diametra kolektori, kuru kopgarums sastāda 8,47 km - aizsargjosla 8m uz katru pusi no kolektora ass līnijas;
2. valsts nozīmes ūdensnotekas 188,94 km, no kurām regulētas – 187,19 km, kā arī hidrotehniskas būves un ierīces uz kurām aizsargjoslas robežu nosaka: LIZ 10 m no ūdensnotekas krotis; meža zemēs 8 – 10 m.

Valsts nozīmes ūdensnotekas Iecavas novada teritorijā¹⁹:

Nr.p.k.	Kods	Nosaukums	km
1	384592:01	Būriņu grāvis	2.63
2	3842572:01	Vāverupīte	6.72
3	3844:01	Smakupe	20.10
4	385724:01	Dziļstrauts	8.28
5	38458:01	Briede	6.78
6	3844222:01	Priedīšu grāvis	5.11
7	384542:01	Iecavas grāvis	5.28
8	3842:01	Misa	1.96
9	3845712:01	Lamžu purva grāvis	7.08
10	38456:01	Ģedule	12.04

¹⁸Ministru kabineta noteikumi Nr.306 “Noteikumi par ekspluatācijas aizsargjoslas ap meliorācijas būvēm un ierīcēm noteikšanas metodiku lauksaimniecībā izmantojamās zemēs un meža zemēs”

¹⁹ Atbilstoši VSIA “Zemkopības ministrijas nekustamie īpašumi” Zemgales reģiona meliorācijas nodaļas sniegtajai informācijai

11	38452:01	Ikstrums	13.53
12	3845212:01	Pļavnieku grāvis	6.25
13	384:01	Iecava	31.83
14	385722:01	Sodzeris	0.63
15	3857262:01	Mizupīte	2.52
16	384582:01	Gaiļu strauts	2.09
17	38442:01	Jāņupe	14.24
18	38572:01	Garoze	0.54
19	38454:01	Vērgupe	11.92
20	384512:01	Punču grāvis	8.39
21	384422:01	Putrupe	5.84
22	384572:01	Strautiņu grāvis	5.95
23	3845214:01	Gāršu grāvis	7.69
24	384412:01	Baložu kanāls	1.52

2.5.2.7 Aizsargjoslas gar ūdensvadu un kanalizācijas tīkliem

Iecavas novadā ir izbūvētas 6 centralizētas ūdensapgādes sistēmas: trīs Iecavā, Zorģos, Zālītē un Ziemeļos.

Ūdenssaimniecības (ūdens ieguves, ūdens sistēmu, kanalizācijas sistēmu, attīrīšanas iekārtu) apsaimniekotājs, kapsētu, sadzīves atkritumu, kā arī daudzdzīvokļu dzīvojamo māju apsaimniekotājs Iecavas novadā ir SIA "Dzīvokļu komunālā saimniecība".

2011. gada maijā Iecavā uzsākta ES Kohēzijas fonda projekta "Ūdenssaimniecības pakalpojumu attīstība Iecavas novadā" realizācija.

Iecavas novadā darbojas 3 neatkarīgas kanalizācijas sistēmas: Iecavas ciemata, Zālītes ciemata, Zorģu ciemata un Dzimtmisas ciemata - skolas septiķis.

Aizsargjoslas ap Iecavas novada teritorijā esošajiem ūdensvadu un kanalizācijas tīkliem atbilstoši aizsargjoslu likuma 19. pantam:

- 1) gar ūdensvadiem un kanalizācijas spiedvadiem, ja tie atrodas līdz 2 metru dziļumam, — 3 metri katrā pusē no cauruļvada ārējās malas;
- 2) gar ūdensvadiem un kanalizācijas spiedvadiem, ja tie atrodas dziļāk par 2 metriem, — 5 metri katrā pusē no cauruļvada ārējās malas;
- 3) gar pašteses kanalizācijas vadiem — 3 metri katrā pusē no cauruļvada ārējās malas.

2.5.2.8 Aizsargjoslas ap ģeodēziskā tīkla punktiem

Atbilstoši Latvijas ģeotelpiskās informācijas aģentūras sniegtajai informācijai un Valsts ģeodēziskā tīkla datubāzē pieejamai informācijai, Iecavas novada teritorijā ir 4 valsts ģeodēziskā tīkla globālās pozicionēšanas 2. klases (G2) punkti.

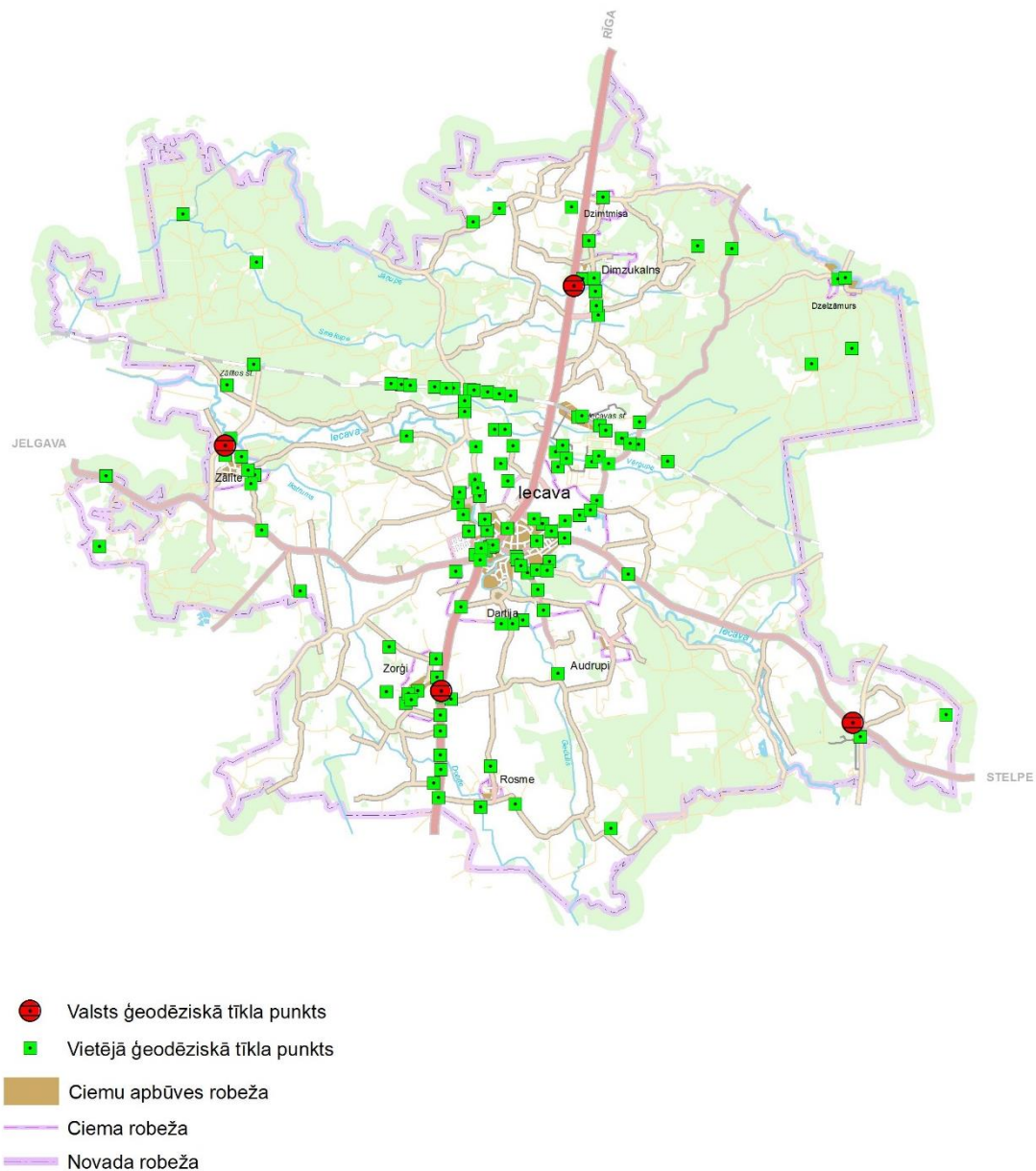
Iecavas novada teritorijā ir arī nivelēšanas 2., 3. un 4. klases punkti, triangulācijas 1., 2. un 3. klases punkti, kā arī globālās pozicionēšanas 3. klases punkti, kuru apsekošana veikta 2014. gadā. Iecavas novada teritorijā esošo ģeodēziskā tīkla punktu saraksts pievienots 3.6. pielikumā. Kopumā Iecavas novada teritorijā ir 132 vietējā ģeodēziskā tīkla punkti.

Atbilstoši Aizsargjoslu likuma 20. pantam, ap Iecavas novada teritorijā esošajiem ģeodēziskā tīkla punktiem nosakāma aizsargjosla – 5 m rādiusā no ģeodēziskā punkta centra.

Veicot novada teritorijā jebkura veida būvniecību, tai skaitā esošo ēku renovāciju un rekonstrukciju, inženierkomunikāciju, ceļu un tiltu būvniecību, teritorijas labiekārtošanu un citu saimniecisko darbību, kas skar ģeodēziskā punkta aizsargjoslu, šo darbu projektētājiem ir jāveic saskaņojums: LĢIA - par darbiem valsts ģeodēziskā tīkla punktu aizsargjoslā.

Lokālplānojumos un detālplānojumos obligāti ir jāattēlo arī ģeodēziskie punkti.

ĢEODĒZISKO PUNKTU IZVIETOJUMS



2.5.2.9 Aizsargjoslas ap gāzesvadiem, gāzapgādes iekārtām un būvēm, gāzes noliktavām un krātuvēm

Iecavas novada teritorijā atrodas - maģistrālais gāzesvads Rīga - Paneveža DN 720 mm, maģistrālais gāzesvads Iecava - Liepāja DN 530 mm, vidējspiediena gāzesvads Rīga - Viļņa, kā arī maģistrālā gāzesvada atzari (DN līdz 300 mm) uz gāzes regulēšanas stacijām (GRS) "Ziemeļi" un "Iecava", pretkorozijas elektroķīmiskās aizsardzības stacijas, anodu zemējumi, anodu kabeļi un 8m attālumā no maģistrālo gāzesvadu ass atrodas sakaru kabeļi. Eksploatāciju nodrošina Sabiedrības Eksploatācijas iecirknis "Gāzes transports".

Gazificētas ir apdzīvotās vietas (ciemi): Iecava, Dimzūkals, Zorģi, Audrupi. Iecavas novada apdzīvotajās vietās gāzes apgāde iespējama no esošajiem augstā, vidējā un zemā spiediena sadales gāzesvadiem.

Ap Iecavas novada teritorijā esošajiem gāzesvadiem, gāzapgādes iekārtām un būvēm, gāzes noliktavām un krātuvēm atkarībā no spiediena nosakāmas aizsargjoslas, atbilstoši Aizsargjoslu likumam, t.sk.:

- 1) gar gāzesvadiem — zemes gabals un gaisa telpa, ko norobežo nosacītas vertikālas virsmas katrā pusē no gāzesvada ass, gāzesvadam ar spiedienu:
 - a. līdz 0,4 megapaskāliem — 1 m,
 - b. vairāk par 0,4 megapaskāliem līdz 1,6 megapaskāliem (Rīga - Viļņa) — 5 m,
 - c. vairāk par 1,6 megapaskāliem (Iecava - Liepāja; Rīga - Paneveža, GRS "Ziemeļi") — 15 m.

Ap Iecavas novada teritorijā esošām anoda elektrotīklu un sakaru kabeļu līnijām, pretkorozijas elektroķīmiskās aizsardzības iekārtu anodu zemējumiem, skapjveida gāzes regulēšanas punktiem un mājas regulatoriem ar gāzes ieejas spiedienu līdz 0,4 megapaskāliem aizsargjoslas atbilstoši aizsargjoslu likumam.

2.5.3 Sanitārās aizsargjoslas

Kopumā sanitārās aizsargjoslas sakrīt ar 2008. gada Iecavas teritorijas plānojumā noteiktajām. Atbilstoši Aizsargjoslu likuma un citu normatīvo aktu grozījumiem, izmaiņas veiktas šādās sadaļās:

- “Aizsargjosla ap notekūdeņu attīrīšanas iekārtām” un “Aizsargjosla ap atkritumu izgāztuvēm” pārņem vienā.

2.5.3.1 Aizsargjoslas gar kapsētām²⁰

Balstoties uz SIA “Dzīvokļu komunālā saimniecība” sniegto informāciju, Iecavas novada teritorijā ir 13 kapsētas un 18 piemiņas vietas un svētvietas. Kā lielākie kapi minami Zālītes, Baložu un Sila kapi.

Atbilstoši Aizsargjoslu likuma 25. pantam, ap Iecavas novada teritorijā esošajām kapsētām tiek noteikta aizsargjosla - 300 m no kapsētas teritorijas robežas ārējās malas.

Kapsētām, kurās apbedīšana ir pārtraukta vismaz 25 gadus, aizsargjosla nav nepieciešama, izņemot kapsētas, kurās apbedīti mēra upuri, un kapsētas vai apbedījuma vietas, kuras ir kultūras pieminekļi, kuriem, aizsargjosla nosakāma saskaņā ar likumu “Par kultūras pieminekļu aizsardzību”, bet ne šaurāka, kā noteikts Aizsargjoslu likumā.

2.5.3.2 Aizsargjoslas ap atkritumu apglabāšanas poligoniem, atkritumu izgāztuvēm un notekūdeņu attīrīšanas ietaisēm

Sadzīves atkritumu apsaimniekotājs Iecavas novadā ir SIA “Dzīvokļu komunālā saimniecība”. Atkritumi tiek apglabāti SIA „Zemgales EKO” apsaimniekotajā sadzīves atkritumu poligonā „Grantiņi”, kas atrodas aptuveni 12 km attālumā no Iecavas, uz Iecavas novada un Codes pagasta robežas. Atbilstoši Aizsargjoslu likuma 28. pantam, ap sadzīves atkritumu poligonu “Grantiņi” nosakāma aizsargjosla – 100 m.

Iecavas novadā darbojas 3 neatkarīgas kanalizācijas sistēmas: Iecavas ciemata, Zālītes ciemata, Zorģu ciemata un Dzimtmisas ciemata - skolas septiķis. Centralizētas kanalizācijas sistēmas pakalpojumi ir nodrošināti lielākajai daļai Iecavas novada iedzīvotāju.

Iecavas ciemata kanalizācijas notekūdeņus veido ne tikai sadzīves notekūdeņi, bet arī rūpnieciskie notekūdeņi. Centralizēta notekūdeņu savākšanas un attīrīšanas sistēma Iecavas ciematā tika izveidota laika posmā no 1970-tajiem līdz 1990-tajiem gadiem. Pašreiz Iecavas ciemata kanalizācijas sistēma sastāv no kanalizācijas spiedvadiem, pašteces tīkliem, kā arī no 5 kanalizācijas sūkņu stacijām (E. Virzas ielā, Tīrgus ielā, Cēsnieku ielā, Skolas ielā un Ģedules līča) un Iecavas ciemata notekūdeņu attīrīšanas iekārtām. Pēc attīrīšanas iekārtām attīrītie notekūdeņi pašteces ceļā nonāk Iecavas upē.

Aizsargjoslas platums ap Iecavas novada teritorijā esošajām notekūdeņu attīrīšanas ietaisēm nosakāms atbilstoši izmantotajai tehnoloģijai un tehniskajam raksturojumam attīrīšanas ietaisēm ar slēgtu apstrādi visā ciklā (bez vaļējām virsmām notekūdeņu un dūņu uzglabāšanai vai apstrādei), kuru jauda ir lielāka par 5 kubikmetriem notekūdeņu diennaktī, — 50 metru;

- a. atklātām notekūdeņu apstrādes tilpēm un slēgtai dūņu apstrādei vai slēgtai to uzglabāšanai — 100 metru;

²⁰ Ministru kabineta noteikumi Nr.502 “Aizsargjoslu ap kapsētām noteikšanas metodika”

- b. atklātai notekūdeņu apstrādei un atklātiem dūņu laukiem — 200 metru;
- c. atklātiem filtrācijas laukiem — 50 metru;
- d. slēgta tipa filtrācijas laukiem, kuros ietek attīrīts ūdens no slēgta tipa bioloģiskajām attīrīšanas ietaisēm, — 2 metri.

2.5.4 Drošības aizsargjoslas

Kopumā drošības aizsargjoslas sakrīt ar 2008. gada Iecavas teritorijas plānojumā noteiktajām. Atbilstoši Aizsargjoslu likuma un citu normatīvo aktu grozījumiem, izmaiņas veiktas šādās sadaļās:

- *Noteiktas drošības aizsargjoslas degvielas un gāzes uzpildes stacijām;*
- *Precizēta aizsargjosla ap aizsprostiem;*
- *“Aizsargjoslas ap gāzesvadiem ar spiedienu virs 1,6 megapaskāliem” mainījušies aizsargjoslu platumi, kā arī precizēta informācija par Iecavas novadā esošajiem gāzesvadiem (DN, ieejas spiediens).*

2.5.4.1 Aizsargjoslas ap ogļūdeņražu ieguves vietām, bīstamu ķīmisko vielu un produktu cauruļvadiem, tilpnēm, krātuvēm, pārstrādes un pārkraušanas uzņēmumiem, degvielas uzpildes stacijām

Iecavas novada teritorijā ir trīs degvielas uzpildes stacijas - “Neste Iecava”, “Astarte - Nafta” un “Dinaz”. Atbilstoši Aizsargjoslu likuma 30. pantam, ap degvielas uzpildes stacijām nosakāma aizsargjosla - 25 m no tvertnēm un degvielas uzpildes iekārtām. Šajā aizsargjoslā drīkst atrasties objekti, kas saistīti ar degvielas uzpildes stacijas darbību.

Iecavas novada teritorijā atrodas SIA “AgroKamarde” amonjaka noliktava ap kuru, atbilstoši Aizsargjoslu likumam nosakāma aizsargjosla – 100 m no šī objekta ēkām un būvēm.

a. ap tilpnēm:

1. kuru ietilpība ir lielāka par 200 m³ un kuras paredzētas naftas un naftas produktu ieplūdināšanai avārijas gadījumā, — 50metru no šīm tilpnēm vai tās norobežojošām konstrukcijām,
2. kuru ietilpība ir lielāka par 10 m³ un kuras paredzētas bīstamu ķīmisko vielu un produktu ieplūdināšanai avārijas gadījumā, — 50 metru no šīm tilpnēm vai tās norobežojošām konstrukcijām.

2.5.4.2 Aizsargjoslas ap aizsprostiem

Iecava ir minēta to ūdensteču skaitā, uz kurām saskaņā ar 15.01.2002. MK noteikumiem nr. 27 “Noteikumi par upēm (upju posmiem), uz kurām zivju resursu aizsardzības nolūkā aizliegts būvēt un atjaunot hidroelektrostaciju aizsprostus un veidot jebkādas mehāniskus šķēršļus” ir aizliegts būvēt mazās HES. Aptuveni 5 km leļpus Iecavas ciema atrodas Grienvaldes dzirnavu aizsprosts, jeb “Lejas dzirnavu” HES.

Atbilstoši aizsargjoslu likumā noteiktajām prasībām, ap Grienvaldes dzirnavu aizsprostu nosakāma aizsargjosla:

- 1) Aizsargjoslas platums augšpus un leļpus aizsprosta ir vienāds ar ūdenstecešs platumu leļpus aizsprosta. Aizsargjoslas platumu mēra no hidrotehnisko būvju vistālāk akvatorijā izvīrzītajām virszemes, pazemes, virsūdens un zemūdens daļām.

- 2) Aizsargjoslas platums krastos pie aizsprosta – 15 m. Aizsargjoslas platumu mēra no aizsprosta vistālāk no ūdenstilpes vai ūdensteces izvirzītajām virszemes vai pazemes daļām, no dambja sausās nogāzes pamatnes vai arī no aizsprosta vai dambja drenāžas iekārtu vistālāk no ūdenstilpes vai ūdensteces izvirzītajām virszemes vai pazemes daļām.

2.5.4.3 Aizsargjoslas ap gāzesvadiem ar spiedienu virs 1,6 megapaskāliem, ap gāzes regulēšanas stacijām, gāzes mērīšanas stacijām, automobiļu gāzes uzpildes stacijām

Iecavā ir viena “Latvijas Propāna gāze” automobiļu gāzes uzpildes stacija Rīgas ielā 55c, kurai, atbilstoši Aizsargjoslu likumā noteiktajām prasībām nosakāma aizsargjosla - 25 metru attālumā no tvertnēm un uzpildes iekārtām.

Iecavas novada teritoriju šķērso šādi gāzes vadi ap kuriem, atbilstoši aizsargjoslu likumam nosakāmas attiecīgas aizsargjoslas - zemes gabals un gaisa telpa, ko norobežo nosacītas vertikālas virsmas katrā pusē no gāzesvada ass vai nosacītas vertikālas virsmas ārpus šo objektu būvju ārsienām, iežogojuma vai norobežojošām konstrukcijām, gāzesvadam ar diametru:

- a. Rīga- Paņeveža DN 720 - 150 m
- b. Iecava- Liepāja DN 530 - 125 m
- c. GRS “Ziemeļi” – 150 m








1¹) ap atsevišķās būvēs novietotiem gāzes regulēšanas punktiem ar ieejas spiedienu:

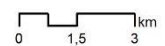
- a) līdz 0,6 megapaskāliem — 7 metru attālumā;
- b) virs 0,6 megapaskāliem — 15 metru attālumā.

1²) ap skapjveida gāzes regulēšanas punktiem ar ieejas spiedienu virs 0,6 megapaskāliem — 10 metru attālumā.

GĀZES APGĀDE



-  Maģistrālais gāzesvads ar spiedienu >1,6 mPa
-  Vidējspiediena gāzesvads ar spiedienu 0,4-1,6 mPa
-  Vidējspiediena gāzesvads ar spiedienu <0,4 mPa
-  Gāzes regulēšanas stacija
-  Ciemu apbūves robeža
-  Ciema robeža
-  Novada robeža



Kartes sagatavošanā izmantota Latvijas
Ģeotelpiskās informācijas aģentūras izveidotā
topogrāfiskā karte M 1:50 000

2.5.4.4 Aizsargjoslas gar dzelzceļiem, pa kuriem pārvadā naftu, naftas produktus, bīstamas ķīmiskās vielas un produktus

Atbilstoši VAS "Latvijas dzelzceļš" sniegtajai informācijai, Iecavas novada teritorijā izvietots publiskās lietošanas stratēģiskās nozīmes dzelzceļa infrastruktūras iecirknis Jelgava – Krustpils. Dzelzceļa līnija Jelgava - Krustpils novada teritoriju šķērso rietumu - austrumu virzienā, tās posma garums Iecavas novada teritorijā ir 20 km. Dzelzceļš tiek izmantots tikai kravu pārvadājumiem.

Atbilstoši aizsargjoslu likuma 32.³ pantam, gar dzelzceļu pa kuru pārvadā naftu, naftas produktus, bīstamas ķīmiskās vielas vai produktus, atkarībā no esošā un plānotā apbūves blīvuma, apkārtnes reljefa, esošām un plānotām aizsardzības ietaisēm un stādījumiem, tiek noteikta drošības aizsargjosla - 50m katrā pusē no malējās sliedes.

Rail Baltica dzelzceļa aizsargjoslas tiks noteiktas pēc objekta pieņemšanas ekspluatācijā. Atbilstoši Aizsargjoslu likumam un Detalizētās tehniskās izpētes izstrādātajiem risinājumiem drošības aizsargjosla tiks noteikta 25 metru platumā no malējās sliedes un uz pārvadiem un tiltiem – 50 m no malējās sliedes. Paredzams, ka dzelzceļa līnijā tiks veikti kravas pārvadājumi, pārvadājot bīstamas ķīmiskās vielas un produktus un ka tie pārsniegs 10 vagonus vienā dzelzceļa. Nosakot drošības aizsargjoslu pēc dzelzceļa izbūves un ekspluatācijas uzsākšanas, ņems vērā esošo un plānoto apbūves blīvuma, apkārtnes reljefu, aizsardzības ietaises un stādījumus.

Rail Baltica tehniskie risinājumi tiks veidoti, tā, lai nodrošinātu vides un cilvēku drošību dzelzceļa ekspluatācijas laikā un iespējamo avāriju gadījumā, kā arī dzelzceļa un tā tuvumā esošo objektu drošību, tādējādi nodrošinot Aizsargjoslu likuma prasības. Tādējādi Detalizētajā tehniskajā izpētē ir pamatota minimālā drošības aizsargjoslas platuma noteikšana – 25 metri no malējās sliedes, kā to paredz AL 32.3panta (2) daļa un 50 metri no malējās sliedes uz tiltiem un pārvadiem, kā to paredz MKN 599; 11.p, bet ne mazāka par dzelzceļa zemes nodalījuma joslu.

2.6 ĪPAŠI AIZSARGĀJAMĀS DABAS TERITORIJAS UN OBJEKTI

Novada teritorija nav bagāta ar īpaši aizsargājamām dabas teritorijām, t.sk. Iecavas novadā nav Natura 2000 kritērijiem atbilstošu teritoriju. Atbilstoši Dabas aizsardzības pārvaldes sniegtajai informācijai, Iecavas novadā atrodas šādas īpaši aizsargājamās dabas teritorijas:

- 1) dabas piemineklis "Iecavas alejas"²¹;
- 2) dabas pieminekļi – aizsargājamie koki (skat 3.3. pielikumu un shēmu "Īpaši aizsargājamās dabas teritorijas").

Dabas pieminekļa "Iecavas alejas" aizsardzības un apsaimniekošanas prasības jāievēro atbilstoši likumam "Par īpaši aizsargājamām dabas teritorijām" un MK 2010. gada 16. marta noteikumiem Nr. 264 "Īpaši aizsargājamo dabas teritoriju vispārējie aizsardzības un izmantošanas noteikumi" (turpmāk MK noteikumi Nr. 264).

Dabas datu pārvaldības sistēmā "Ozols" Iecavas novada teritorijā uz 2017. gada 18. aprīli ir iekļauti 317 dižkoki (skat 3.3. pielikumu un shēmu "Īpaši aizsargājamās dabas teritorijas"), t.sk., koki, kas konstatēti Iecavas novada domes 2014. gadā veiktajā pētījumā, t.i., dižkoki, kam saskaņā ar MK noteikumu Nr. 264, 38.2 punktu noteikta aizsardzības teritorija ap kokiem vainagu projekcijas platībā, kā arī 10 metru platā joslā no tās (mērot no aizsargājamā koka vainaga projekcijas ārējās malas) Aizliegumi dižkoku aizsardzības zonās atbilstoši MK noteikumiem Nr.264.

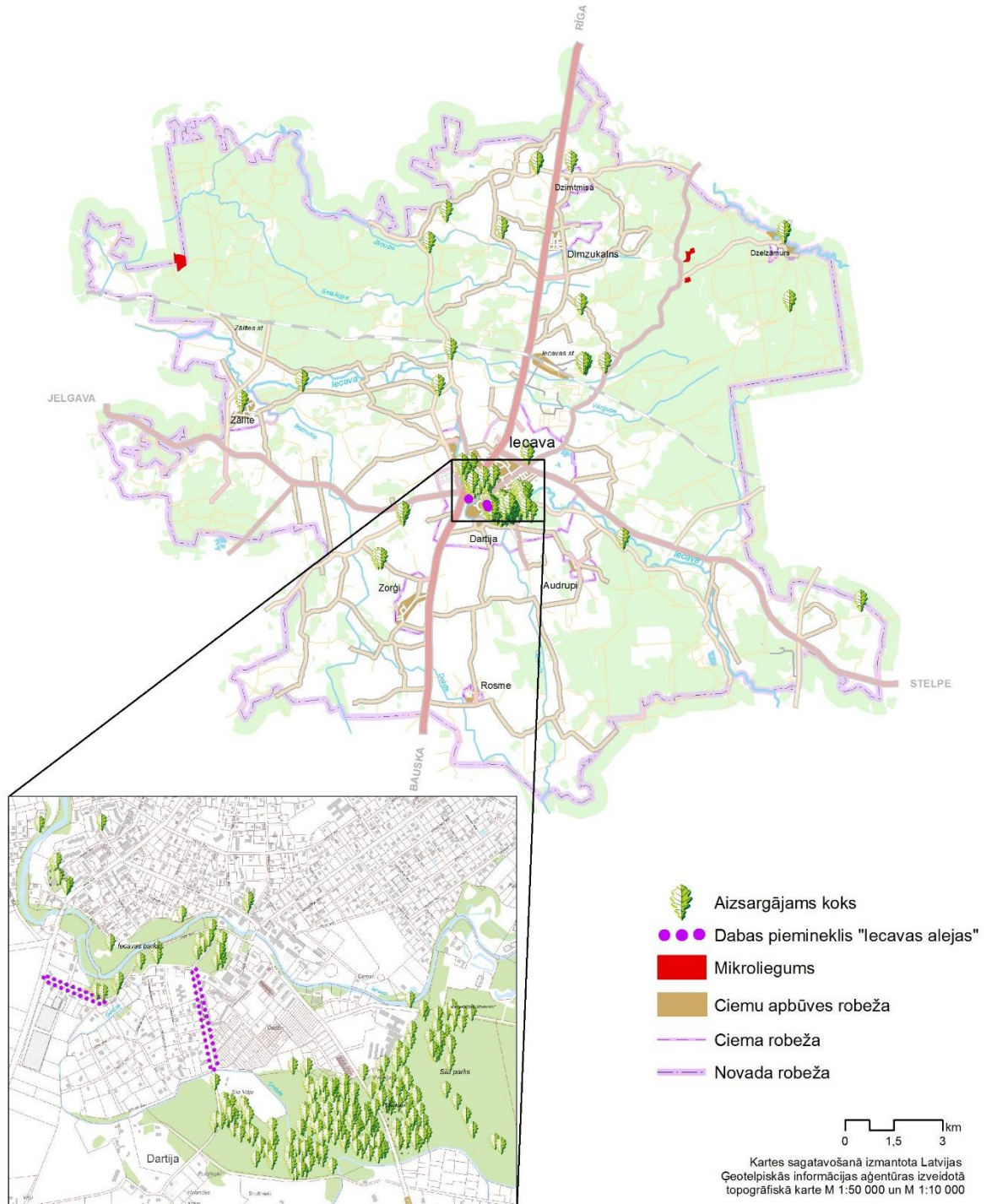
Atbilstoši Dabas aizsardzības pārvaldes sniegtajai informācijai, Iecavas novadā uz 2016. gada 26. jūliju ir nodibināti trīs mikroliegumi:

- 1) 2005.gada 26.janvārī Iecavas novadā ir izveidots mikroliegums īpaši aizsargājamās sugas – melnā stārķa aizsardzībai – Nr.876 5,56 ha platībā ar buferzonu 12,5 ha platībā.
- 2) 2009.gada 20.maijā Iecavas novadā ir nodibināti divi mikroliegumi īpaši aizsargājamā biotopa *Melnalkšņu staignāji* aizsardzībai – Nr.1910 1,9 ha platībā un Nr.1911 4,8 ha platībā (skat. shēmu "Īpaši aizsargājamās dabas teritorijas").

Mikroliegumu teritoriju aizsardzības un apsaimniekošanas prasības jāievēro atbilstoši Sugu un biotopu aizsardzības likumam un MK noteikumiem Nr. 940 "Noteikumi par mikroliegumu izveidošanas un apsaimniekošanas kārtību, to aizsardzību, kā arī mikroliegumu un to buferzonu noteikšanu

²¹ Iekļauts MK noteikumu Nr. 888 "Noteikumi par aizsargājamām alejām" 1.53. apakšpunktā un 53. pielikumā.

ĪPAŠI AIZSARGĀJAMĀS DABAS TERITORIJAS



2.7 KULTŪRAS PIEMINEKĻI







Atbilstoši Valsts kultūras pieminekļu aizsardzības sniegtajiem nosacījumiem un informācijai Nr.06-05/2302, Iecavas novadā atrodas 16 nekustamie kultūras pieminekļi – objekti, kas iekļauti spēkā esošajā valsts aizsargājamo kultūras pieminekļu sarakstā. Novada teritorijā atrodas 8 arheoloģijas un 8 arhitektūras pieminekļi, no kuriem 11 ir vietējas nozīmes un 5 valsts (skat. 3.2. pielikumu).

Atbilstoši aizsargjoslu likuma 8. pantam un likuma "Par kultūras pieminekļu aizsardzību" 23. pantam, Iecavas novadā ap kultūras pieminekļiem ap kuriem aizsargjosla (aizsardzības zona) nav noteikta īpaši, tās platums ir 500m.

Individuālās aizsardzības zonas noteiktas šādiem kultūras pieminekļiem - "Iecavas muižas apbūve ar parku" (valsts aizsardzības Nr.8594), "Vārtu sarga namiņi" (3) (valsts aizsardzības Nr. 8550), "Bibliotēka" (valsts aizsardzības Nr. 8551), "Stallis" (valsts aizsardzības Nr. 8553), "Veļas māja" (valsts aizsardzības Nr.8554), "Iecavas viduslaiku kapsēta" (valsts aizsardzības Nr. 330) un "Iecavas luterāņu baznīca ar žogu un vārtiem" (valsts aizsardzības Nr.6173) (skat. 3.1. pielikumu).

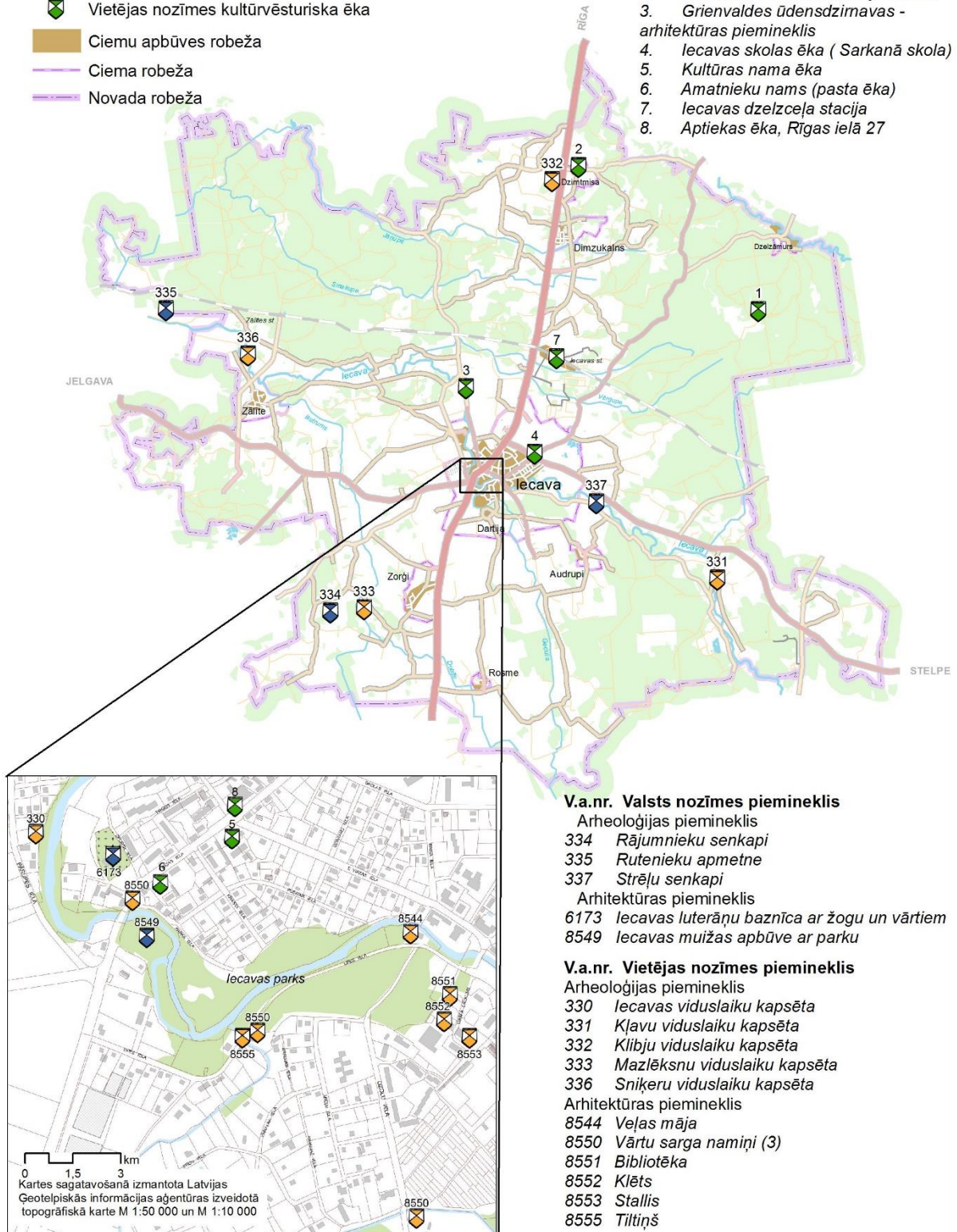
Iecavas novada teritorijā ir arī kapsētas, kuras ir kultūras pieminekļi (Rājumnieku senkapi, Strēļu senkapi, Kļavu viduslaiku kapsēta, Klibju viduslaiku kapsēta, Mazlēksnu viduslaiku kapsēta, Sniķeru viduslaiku kapsēta un Iecavas viduslaiku kapsēta) (skat. 3.2. pielikumu), kuriem, aizsargjosla nosakāma saskaņā ar likumu "Par kultūras pieminekļu aizsardzību", bet ne šaurāka, kā noteikts Aizsargjoslu likumā.

KULTŪRVĒSTURISKO OBJEKTU IZVIETOJUMS

-  Valsts aizsargājams Valsts nozīmes kultūras piemineklis
-  Valsts aizsargājams vietējas nozīmes kultūras piemineklis
-  Vietējas nozīmes kultūrvēsturiska ēka
-  Ciemu apbūves robeža
-  Ciema robeža
-  Novada robeža

N.p.k. Kultūrvēsturiski nozīmīgas ēkas

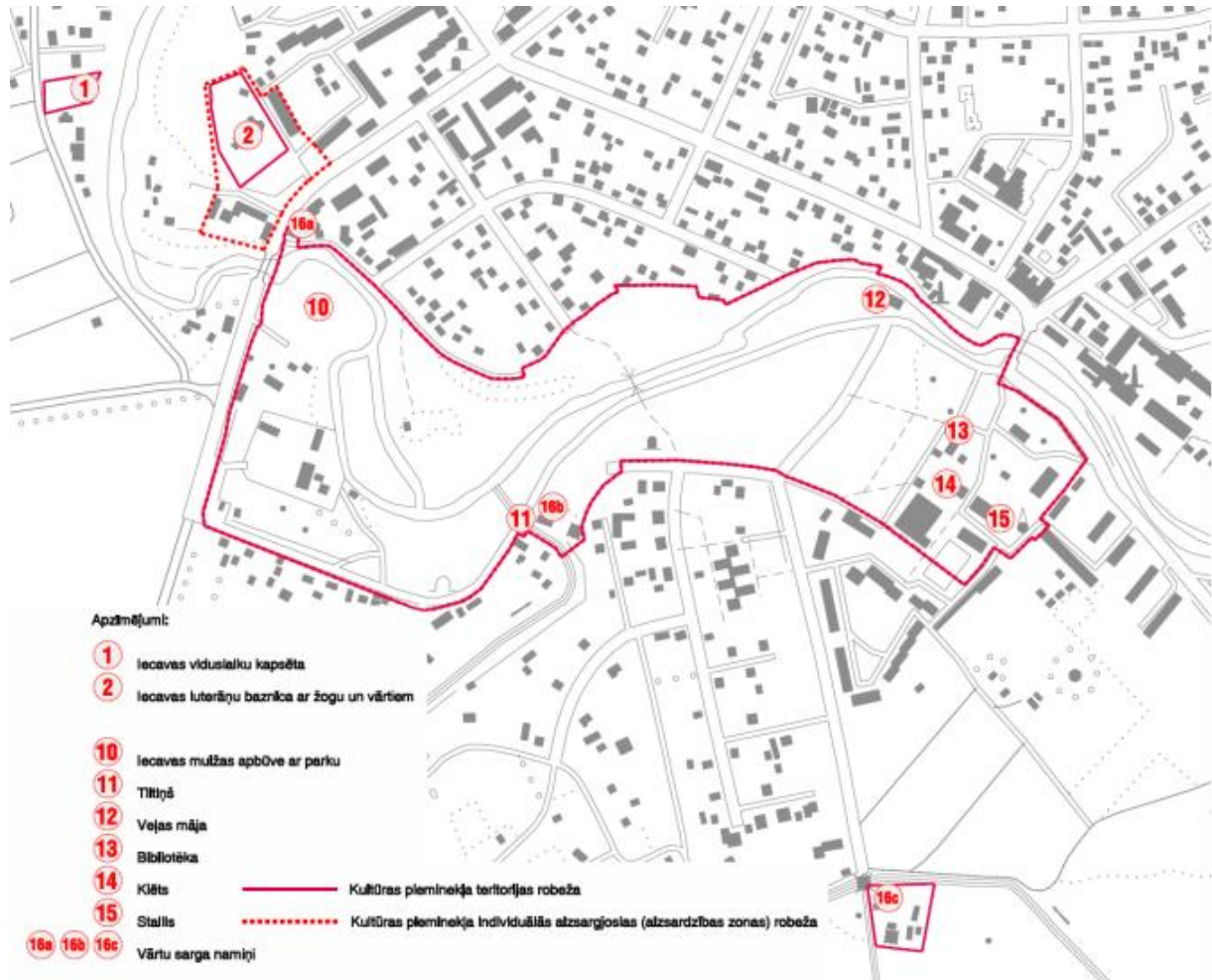
1. *Dzelzāmura medību pils*
2. *Dzintmīšas muižas dzīvojamā ēka*
3. *Grienvaldes ūdensdzīšanas - arhitektūras piemineklis*
4. *Iecavas skolas ēka (Sarkanā skola)*
5. *Kultūras nama ēka*
6. *Amatnieku nams (pasta ēka)*
7. *Iecavas dzelzceļa stacija*
8. *Aptiekas ēka, Rīgas ielā 27*



3 PIELIKUMI

3.1 PIELIKUMS. NOTEIKTĀS INDIVIDUĀLĀS AIZSARDZĪBAS ZONAS KULTŪRAS PIEMINEKĻIEM IECAVAS NOVADĀ

Kultūras pieminekļa teritorijas un individuālās aizsargjoslas (aizsardzības zonas) robežas



3.2 PIELIKUMS. VALSTS AIZSARGĀJAMIE KULTŪRAS PIEMINEKĻI IECAVAS NOVADĀ

Nr.	Valsts aizsardz. Nr.	Pieminekļu vērtības grupa	Pieminekļu veids	Pieminekļa nosaukums	Kadastra apzīmējums
1.*	330	Vietējas nozīmes	arheoloģijas piemineklis	Iecavas viduslaiku kapsēta	40640102663
2.*	6173	Valsts nozīmes	arhitektūras piemineklis	Iecavas luterāņu baznīca ar žogu un vārtiem	40640100280 001 40640100280 002
3.	331	Vietējas nozīmes	arheoloģijas piemineklis	Kļavu viduslaiku kapsēta	40640130169
4.	332	Vietējas nozīmes	arheoloģijas piemineklis	Klibju viduslaiku kapsēta	40640020107
5.	335	Valsts nozīmes	arheoloģijas piemineklis	Rutenieku apmetne	40640060700
6.	336	Vietējas nozīmes	arheoloģijas piemineklis	Sņiķeru viduslaiku kapsēta	40640060060
7.	337	Valsts nozīmes	arheoloģijas piemineklis	Strēļu senkapi	40640100380 40640101720
8.	334	Valsts nozīmes	arheoloģijas piemineklis	Rājumnieku senkapi	40640110047
9.	333	Vietējas nozīmes	arheoloģijas piemineklis	Mazlēksnu viduslaiku kapsēta	40640110429
10.*	8549	Valsts nozīmes	arhitektūras piemineklis	Iecavas muižas apbūve ar parku	40640100132 40640100210 001 40640100220 40640100220 009 40640100281 40640100508 40640100618 40640100627 40640100727 40640100873 40640101700 40640101820 40640101821







* Objekti un to teritorijas, kam izstrādātas individuālās aizsargjoslas - atrodas Iecavas centra teritorijā.

					40640102210 40640102291 40640102299 40640102353 40640102360 40640102425 40640102518 40640102541 40640102600 40640102615 40640102649 40640102664 40640102728 40640102794 40640102803 40640102804 40640102810 40640102813 40640102814 40640102815 40640102966 40640103171 40640103172 40640103176
11.*	8555	Vietējas nozīmes	arhitektūras piemineklis	Tiltiņš	40640103176
12.*	8544	Vietējas nozīmes	arhitektūras piemineklis	Veļas māja	40640100220 009
13.*	8551	Vietējas nozīmes	arhitektūras piemineklis	Bibliotēka	40640102210 001
14.*	8552	Vietējas nozīmes	arhitektūras piemineklis	Klēts	40640102518 001
15.*	8553	Vietējas nozīmes	arhitektūras piemineklis	Stallis	40640102600

16.*	8550	Vietējas nozīmes	arhitektūras piemineklis	Vārtu sarga namiņi (3)	40640100508 001 40640102334 001 40640102383 001
------	------	------------------	--------------------------	------------------------	-------------------------------------------------------

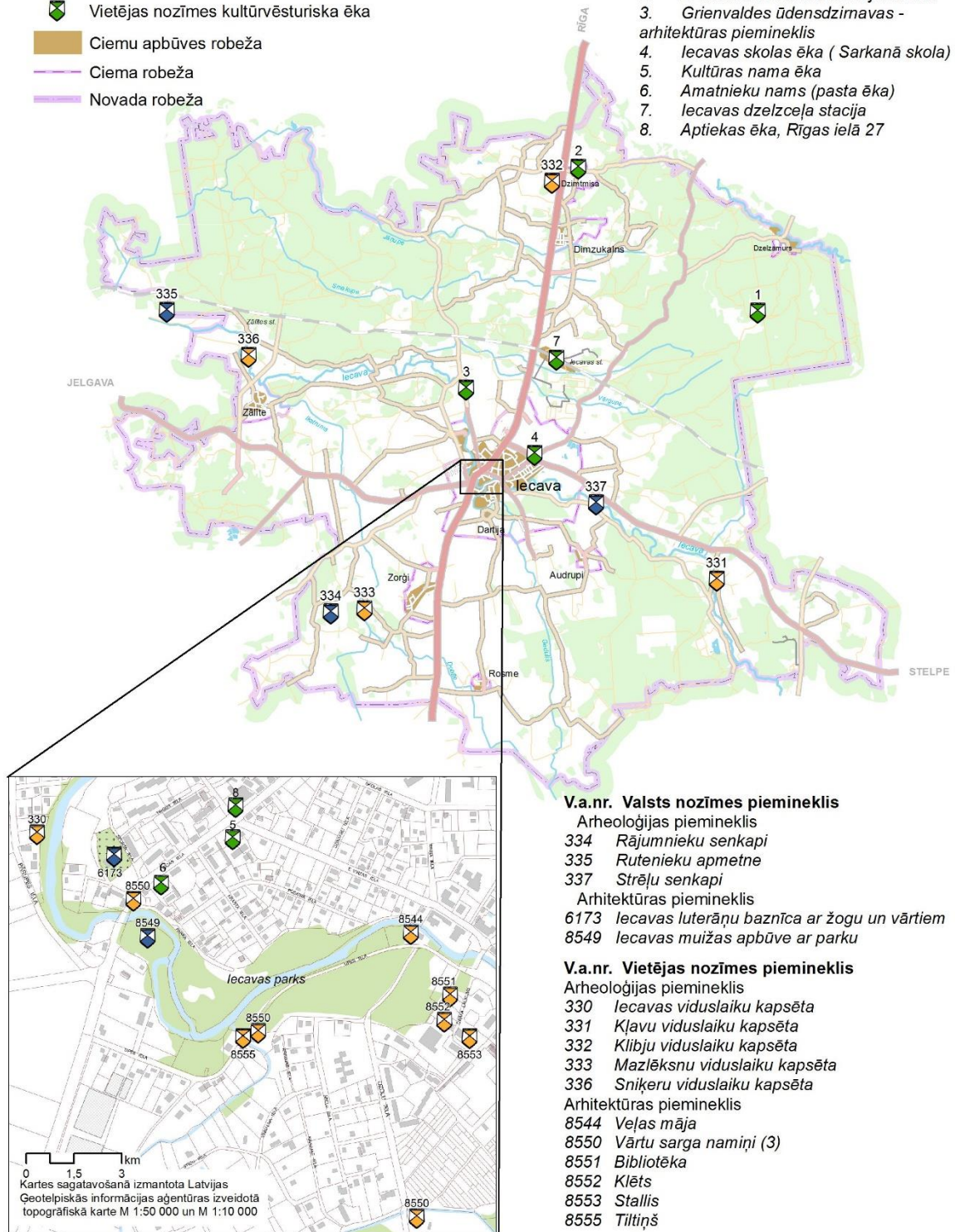
* Objekti un to teritorijas, kam izstrādātas individuālās aizsargjoslas - atrodas Iecavas centra teritorijā.

KULTŪRVĒSTURISKO OBJEKTU IZVIETOJUMS

-  Valsts aizsargājams Valsts nozīmes kultūras piemineklis
-  Valsts aizsargājams vietējas nozīmes kultūras piemineklis
-  Vietējas nozīmes kultūrvēsturiska ēka
-  Ciemu apbūves robeža
-  Ciema robeža
-  Novada robeža

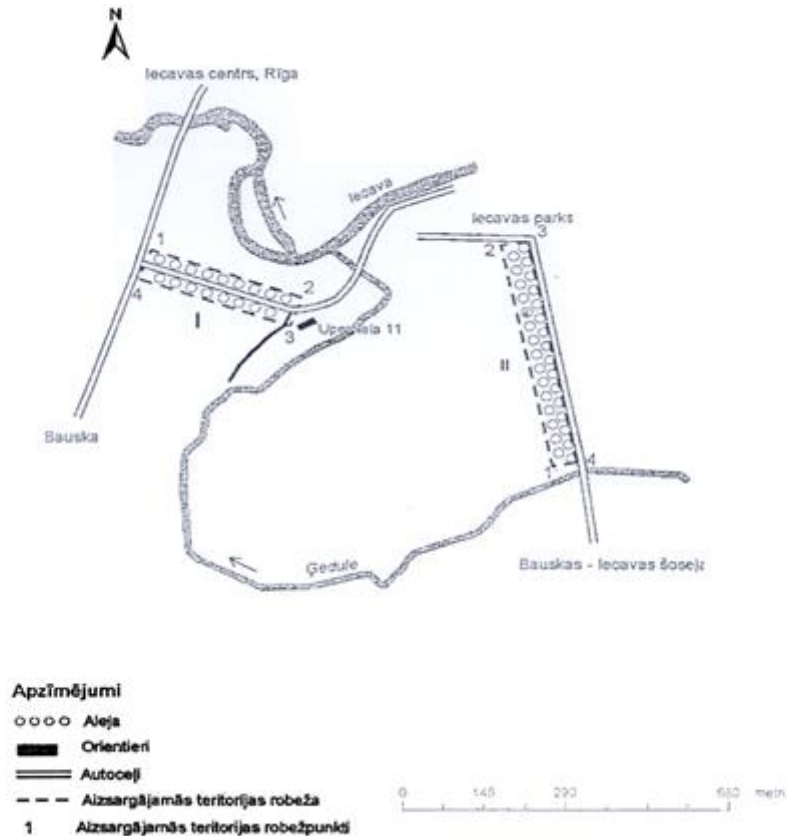
N.p.k. Kultūrvēsturiski nozīmīgas ēkas

1. Dzelzāmura medību pils
2. Dzintmīšas muižas dzīvojamā ēka
3. Grienvaldes ūdensdzimavas - arhitektūras piemineklis
4. Iecavas skolas ēka (Sarkanā skola)
5. Kultūras nama ēka
6. Amatnieku nams (pasta ēka)
7. Iecavas dzelzceļa stacija
8. Aptiekas ēka, Rīgas ielā 27



3.3 PIELIKUMS. ĪPAŠI AIZSARGĀJAMĀS DABAS TERITORIJAS IECAVAS NOVADĀ

Īpaši aizsargājamā dabas objekta "Iecavas aleja" shēma



Robežpunktu apraksts

N.p.k	Robežposmu nr. pēc plāna	Pa kādiem plāna situācijas elementiem robeža noteikta.
1. ter.		
1.	1 - 2	No Upes ielas un Rīgas ielas krustojuma pa iedomātu taisnu līniju 7 metru attālumā uz ziemeļaustrumiem no ielas viduslīnijas 300 metri līdz pagriezienam pirms namīpašuma Upes ielā 11.
2.	2 - 3	Pa iedomātu taisnu ielas viduslīnijai perpendikulāru līniju 14m uz dienvidrietumiem pāri Upes ielai.
3.	3 - 4	Pa iedomātu taisnu līniju, kas sakrīt ar privātmāju žogu 7m attālumā uz dienvidrietumiem no Upes ielas viduslīnijas 300m līdz Upes ielas un Rīgas ielas krustojumam.
4.	4 - 1	Pa iedomātu taisnu Upes ielas viduslīnijai perpendikulāru līniju 14m uz ziemeļaustrumiem.
2. ter.		
1.	1 - 2	No Ozolu ielas tilta pār Ķertrūdes upi pa iedomātu taisnu līniju 17m attālumā uz rietumiem no Ozolu ielas viduslīnijas 480m līdz ceļu sazarojumam pie pilsētas parka.
2.	2 - 3	Pa iedomātu taisnu ielas viduslīnijai perpendikulāru līniju 20m uz austrumiem līdz Ozolu ielas asfaltētās brauktuves austrumu malai.
3.	3 - 4	Pa iedomātu taisnu līniju, kas sakrīt ar Ozolu ielas asfaltētās brauktuves A malu 480m uz D līdz Ozolu ielas tiltam pār Ķertrūdes upi.
4.	4 - 1	Pa iedomātu taisnu Ozolu ielas viduslīnijai perpendikulāru līniju 20m uz R.

Robežpunktu koordinātas

Nr. p. k	robežpunkts	Ģeogrāfiskais platums	Ģeogrāfiskais garums
1. teritorija			
1.	1	N56°35,552	E024°11,451
2.	2	N56°35,496	E024°11,700
3.	3	N56°35,484	E024°11,716
4.	4	N56°35,547	E024°11,445
2. teritorija			
1.	1	N56°35,324	E024°12,200
2.	2	N56°35,573	E024°12,114
3.	3	N56°35,573	E024°12,122
4.	4	N56°35,327	E024°12,221

Īpaši aizsargājami dabas objekti – aizsargājami koki (dižkoki) Iecavas novadā²²

Nr. p.k.	ID	Vērtību kategorija	Ģints	Nosaukums	Koka stāvoklis	Atrašanās vieta	Adrese
1	119326	Valsts nozīmes	ozols	Franču ģenerāļa ozols; Pašvaldības lēmumā saukts par Centra ozolu	labs	Zaļā zona starp Ed. Virzas ielu un daudzdzīvokļu māju	Iecavas nov., Iecava, Ed. Virzas 26
2	218682	Valsts nozīmes	riekstkoks	Zālītes valrieksts	labs	Daudzdzīvokļu māju pagalmā, blakus rotaļu laukumam	Iecavas nov., Zālīte, Dārza 5
3	218683	Valsts nozīmes	Vītols	Tiltiņu 2, vītols	apmierinošs	Koku rindā lauka malā, netālu no sētas	Iecavas nov, Tiltiņi
4	219082	Valsts nozīmes	Liepa	Vallu 1, liepa	labs	LIZ, starp lauku un grāvi, netālu no ceļa	Iecavas novads, 1,8 km uz ZA no Zālītes centra pa grantētu ceļu
5	219083	Valsts nozīmes	Ozols	Ieleju ozols	slikts	meža malā, LIZ, zemes ceļa malā	Iecavas nov., 1 km uz DA no Raņķiem
6	219483	Valsts nozīmes	Liepa	Vallu 2, liepa	slikts	LIZ, starp zālāju un grāvi, netālu no ceļa, koku grupā	Iecavas novads, 1,8 km uz ZA no Zālītes centra pa grantētu ceļu
7	219484	Valsts nozīmes	Liepa	Raudu liepa	slikts	Meža ceļa malā	Iecavas nov., pie autoceļa V7, 150m uz D no Jāņupes
8	219882	potenciāls (plānots)	Liepa	Vallu 3, liepa	vājš	LIZ, koku grupā pļavas malā pie grāvja	Iecavas nov., 1,8 km uz ZA no Zālītes centra pa grants ceļu
9	219883	Valsts nozīmes	Zirgkastaņa	Rūtiņu zirgkastaņa	slikts	LIZ, zemes ceļa malā	Iecavas nov., autoceļa V7 austrumu malā, pretī ceļam uz Mazajiem
10	219884	Valsts nozīmes	Priede	Melnlībiešu priede	nokaltis	meža pudurī	Iecavas nov., meža puduris zemes īpašumā Sanči
11	219885	Valsts nozīmes	Vītols	Tiltiņu 1, vītols	ļoti slikts, viens dzīvs zars	ceļa malā, netālu no mājas sētas	Iecavas nov, Tiltiņi

²² Datu pārvaldības sistēmas "Ozols" dati uz 2017. gada 10. aprīli

Nr. p.k.	ID	Vērtību kategorija	Ģints	Nosaukums	Koka stāvoklis	Atrašanās vieta	Adrese
12	219886	Valsts nozīmes	Vītols	Tiltiņu 3, vītols	labs	Koku rindā, lauka malā	Iecavas nov, Tiltiņi
13	220282	Valsts nozīmes	Osis	Liepu alejas Pensilvānijas osis	labs	Iecavā, Upes ielas malā, liepu alejā	Iecavas nov, Iecava, Upes iela 13
14	220283	Valsts nozīmes	Osis	Pensilvānijas osis Upes ielā 11	Galotņots 5 m augstumā	Iecava, Upes iela 11, ielas malā	Iecavas nov, Iecava, Upes iela 11
15	220682	Valsts nozīmes	Osis	Avotiņa 1, Pensilvānijas osis	labs	Iecavā, Upes ielas malā	Iecavas nov, Iecava, Upes iela 9C
16	220683	Valsts nozīmes	Osis	Avotiņa 2, Pensilvānijas osis	apmierinošs	Iecava, Upes ielas malā	Iecavas nov, Iecava, Upes iela 4
17	221082	Valsts nozīmes	Osis	Avotiņa 3, Pensilvānijas osis	apmierinošs	Iecavā, Upes ielas malā, pretī Upes ielai 4	Iecavas nov,, Iecava, Upes iela 4
18	221482	Valsts nozīmes	Liepa	Iecavas parka 1, liepa; Arboristu Nr, 1714	apmierinošs	Iecavas parkā	Iecavas nov, Iecava, Iecavas parks
19	221483	Valsts nozīmes	Lapegle	Iecavas parka lapegle; Arboristu Nr, 1656	apmierinošs	Iecavas parkā, netālu no Brīvības pieminekļa	Iecavas nov, Iecava, Iecavas parks
20	221484	Valsts nozīmes	Skābardis	Iecavas parka 2, skābardis; Arboristu Nr, 1666	apmierinošs	Parkā aiz Brīvības pieminekļa	Iecavas nov, Iecava, Iecavas parks
21	221485	potenciāls (plānots)	Ozols	Iecavas parka ozols	apmierinošs	Parkā, Ozolu ielas malā	Iecavas nov, Iecava, Iecavas parks
22	221486	Valsts nozīmes	Osis	Iecavas parka 1, Pensilvānijas osis	labs	Parkā netālu no Ozolu ielas	Iecavas nov, Iecava, Iecavas parks
23	221882	Valsts nozīmes	Skābardis	Iecavas parka 1, skābardis; Arboristu numurs 1669	apmierinošs, plaša	Parkā, aiz Brīvības pieminekļa, taciņas malā	Iecavas nov, Iecava, Iecavas parks
24	227091	Valsts nozīmes	Kļava	Brāļu kapu kalnu kļava	taisās gāzties	Brāļu kapu dienvidu stūrī, taciņas malā	Iecavas nov, Iecava, Brāļu kapu apstādījumi
25	227092	Valsts nozīmes	Osis	Mūzikas skolas Pensilvānijas osis	Apmierinošs	Parkā, 50 m uz rietumiem no Mūzikas skolas, pie Brāļu kapiem	Iecavas nov, Iecava, Iecavas parks pie Brāļu kapiem
26	227093	potenciāls (plānots)	Ozols	Iecavas parka piramidālais ozols	vājš	Iecavas parkā, 90 m uz ZR no Mūzikas skolas, taciņas malā	Iecavas nov, Iecava, Iecavas parks
27	227485	Valsts nozīmes	Liepa	Iecavas parka Holandes liepa	apmierinošs	Parkā, Ozolu ielas malā	Iecavas novads, Iecava, Iecavas parks, Ozolu ielas malā
28	227486	Valsts nozīmes	Skābardis	Iecavas parka 3, skābardis	Apmierinošs	Parkā, Ozolu ielas malā	Iecavas nov, Iecava, Iecavas parks, Ozolu ielas mala

Nr. p.k.	ID	Vērtību kategorija	Ģints	Nosaukums	Koka stāvoklis	Atrašanās vieta	Adrese
29	227489	potenciāls (plānots)	Liepa	Mūzikas skolas platlapu liepa 2	Stumbru dalīšanās vietā plaisa	Iecavas parkā, 60 m uz ZR no Mūzikas skolas, taciņas malā	Iecavas nov, Iecava, Iecavas parkā netālu no Mūzikas skolas
30	227891	Valsts nozīmes	Ozols	Sporta skolas ozols	Apmierinošs	40m uz rietumiem no Sporta skolas, apstādījumos	Iecavas nov, Iecava, apstādījumos pie Sporta skolas
31	227892	Valsts nozīmes	Liepa	Mūzikas skolas liepa	Apmierinošs	Apstādījumos, 50m uz rietumiem no Mūzikas skolas	Iecavas nov, Iecava, apstādījumos pie mūzikas skolas
32	227893	Valsts nozīmes	Liepa	Mūzikas skolas platlapu liepa 1	Apmierinošs	Iecavas parkā, 50m uz rietumiem no Mūzikas skolas	Iecavas nov, Iecava,
33	228682	Valsts nozīmes	Ciedrupriede	Iecavas parka ciedrupriede	vājš	Ozolu ielas rietumu malā, 15 m	Iecavas nov, Iecava, Iecavas parks, gandrīz Ozolu ielas malā
34	228683	Valsts nozīmes	Skābardis	Iecavas parka 4, skābardis; Arboristu Nr, 0359	apmierinošs	Parkā, Ozolu ielas rietumu malā, uz Z no slīpā skābarža	Iecavas nov, Iecava, Iecavas parks. Ozolu ielas malā
35	228684	Valsts nozīmes	Priede	Dzelzāmura priede	izcils	uz iekšzemes kāpas	Valsts meža 306, kv. 21. nog.
36	228688	Valsts nozīmes	Zirgkastaņa	Dietlavu zirgkastaņa	labs	Stelpes ceļa malā pie Dietlavām	Iecavas nov, Dietlavas
37	229082	Valsts nozīmes	Osis	Dindoņa mājas Pensilvānijas osis, Pagasta lēmumā saukts par Zaļo osi	Labs	Apstādījumos pie mājas, Ed. Virzas ielas malā	Iecavas nov, Iecava, Ed. Virzas iela 4
38	229085	Valsts nozīmes	Ozols	Sibru 2, ozols	apmierinošs	uz A no Sibrām, pāri grāvim	Iecavas novads, uz A no Sibrām
39	229483	Valsts nozīmes	Osis	Dzimtmisas osis	apmierinošs	Muižas rietumu sēnā	Iecavas nov, Dzimtmisa, pie skolas
40	229484	vietējās nozīmes	Ozols	Dzelzāmura mežniecības ozols	izcils	Piemājas dārzā	Iecavas nov, Dzelzāmurs, pie bij. mežniecības
41	229485	Valsts nozīmes	Liepa	Dzelzāmura mežniecības liepa	apmierinošs	45 m uz Z no galvenās ēkas, liepu alejas galā	Iecavas nov, Dzelzāmurs, bij. mežniecība
42	229490	Valsts nozīmes	Ozols	Sibru 1, ozols	izcils	LIZ, lauka malā pie grāvja	Iecavas nov,, uz A no Sibrām
43	229496	Valsts nozīmes	Ozols	Austrumu ozols	labs	LIZ, ganībās, koku grupā	Iecavas nov,, zemes īp. Piena Vilnis
44	229497	Valsts nozīmes	Ozols	Melnā strauta ozols	vecums,..	Meža ceļa malā pie strauta (grāvja)	Iecavas nov, valsts meža 410 kv. 8. nog,
45	229498	Valsts nozīmes	Priede	Sila parka ceļmalas priede	vājš, nokaltusi galotne, bojāta miza	ceļa nodalījuma josla pretī Sila kapiem	Iecavas nov, pretī Sila kapiem
46	229882	Valsts nozīmes	Lapegle	Upuru kapu laspegle	labs	Kapsētas centrā pie zvanu torņa	Iecavas nov, Lejasupuri, Upuru kapi

Nr. p.k.	ID	Vērtību kategorija	Ģints	Nosaukums	Koka stāvoklis	Atrašanās vieta	Adrese
47	229883	Valsts nozīmes	Ozols	Puriņu ozols	vecums „„	LIZ, pļavas vidū	Iecavas nov, Puriņi
48	229884	Valsts nozīmes	Kļava	Sibru 1, kļava	Apmierinošs	Sibru piemājas dārzā	Iecavas nov, Sibras
49	229886	Valsts nozīmes	Kļava	Sibru 2, kļava	plīst uz pusēm	Pļavā pie mājas, aiz 1. kļavas	Iecavas nov, Sibras
50	230285	Valsts nozīmes	Priede	Sila parka 401, kv. 4. nog. 2. priede	izcils	Sila parkā	Iecavas nov, Iecava, Sila parks, 401. kv. 4. nog.
51	230286	Valsts nozīmes	Priede	Sila parka 401, kv. 3. nog 1. priede	izcils		Iecavas nov, Iecava, Sila parks, 401. kv. 3. nog.
52	230287	potenciāls (plānots)	Priede	Sila parka 401, kv. 3. nog. 4. priede	izcils		Iecavas nov, Iecava, Sila parks, 401. kv. 3. nog.
53	230288	Valsts nozīmes	Priede	Sila parka 401, kv. 3. nog. 5. priede	izcils		Iecavas nov, Iecava, Sila parks, 401. kv. 3. nog.
54	230289	vietējās nozīmes	Duglāzija	Dindoņa mājas duglāzija	labs	Apstādījumos pie mājas	Iecavas nov, Iecava, Ed. Virzas 4
55	230290	Valsts nozīmes	tūja	Sarkanās skolas 1, tūja	labs	Skolas priekšā, tūju rindā, kas tuvāk skolai	Iecavas nov, Iecava, pie Sarkanās skolas
56	230291	vietējās nozīmes	tūja	Sarkanās skolas 3, tūja	apmierinošs	Koku rindā tuvāk skolai.	Iecavas nov, Iecava, pie Sarkanās skolas
57	230292	Valsts nozīmes	tūja	Sarkanās skolas 5, tūja	apmierinošs	Pie skolas, tūju rindā, kas tālāk no skolas, tuvāk ceļam	Iecavas nov, Iecava, pie Sarkanās skolas
58	230683	Valsts nozīmes	Priede	Sila parka 401, kv. 4. nog. 1. priede	izcils	Sila parkā, pretī kapiem, netālu no ceļa	Iecavas nov, Iecava, Sila parks, 401, kv 4. nog.
59	230684	Valsts nozīmes	Priede	Sila parka 401, kv. 3. nog. 3. priede	izcils		Iecavas nov, Iecava, Sila parks, 401. kv. 3. nog.
60	230685	vietējās nozīmes	Kļava	Luterāņu baznīcas laukuma 1, kļava	vājš	Starp Rīgas ielu un luterāņu baznīcas laukumu	Iecavas nov, Iecava, Rīgas iela 9
61	230687	Valsts nozīmes	tūja	Sarkanās skolas 2, tūja	labs	Tūju rindā, kas tuvāk skolai, vidējā.	Iecavas nov, Iecava, pie Sarkanās skolas
62	230688	Valsts nozīmes	tūja	Sarkanās skolas 4, tūja	labs	Tūju rindā, kas tālāk no skolas, tuvāk ceļam	Iecavas nov,, Iecava, pie Sarkanās skolas
63	231083	potenciāls (plānots)	Korķkoks	Dindoņa mājas korķkoks	plaisa, trupe	Apstādījumos pie mājas	Iecavas nov, Iecava, Ed. Virzas iela 4
64	231084	Valsts nozīmes	Priede	Sila parka 401, kv. 3. nog. 2. priede	izcils		Iecavas nov, Iecava, Sila parks, 401. kv. 3. nog.
65	231085	Valsts nozīmes	Priede	Sila parka 401, kv. 3. nog. 6. priede	izcils		Iecavas nov, Iecava, Sila parks, 401. kv. 3. nog.
66	231086	Valsts nozīmes	Priede	Sila parka 401, kv. 3. nog. 7. priede	izcils		Iecavas nov, Iecava, Sila parks, 401. kv. 3. nog.

Nr. p.k.	ID	Vērtību kategorija	Ģints	Nosaukums	Koka stāvoklis	Atrašanās vieta	Adrese
67	231087	potenciāls (plānots)	Kļava	Iecavas parka kļava	labs	Iecavas upes nogāzē 50 m uz DR no Puškina ielas gala	Iecavas nov, Iecava, parkā, Puškina ielas galā
68	231088	vietējās nozīmes	Zirgkastaņa	Luterāņu baznīcas 1, zirgkastaņa	Apmierinošs	Baznīcas kapos pie kapličas	Iecavas nov, Iecava, Pie Luterāņu baznīcas
69	231089	vietējās nozīmes	Zirgkastaņa	Luterāņu baznīcas 2, zirgkastaņa	apmierinošs	Baznīcas kapos pie kapličas	Iecavas nov, Iecava, pie Luterāņu baznīcas
70	231090	vietējās nozīmes	Kļava	Luterāņu baznīcas kļava	labs	pa ceļam uz baznīcu, taciņas malā	Iecavas nov, Iecava, pie Luterāņu baznīcas
71	231091	vietējās nozīmes	Kļava	Luterāņu baznīcas laukuma 2, kļava	apmierinošs	Starp Rīgas ielu un luterāņu baznīcas laukumu	Iecavas nov, Iecava, Rīgas iela 9
72	231483	Valsts nozīmes	Ozols	Estrādes ozols	labs	estrādes austrumu malā	Iecavas nov, Iecava, Iecavas parkā pie estrādes
73	231484	potenciāls (plānots)	tūja	Luterāņu baznīcas tūja	labs	Baznīcas kapos starp kapliču un sētu	Iecavas nov, Iecava, pie Luterāņu baznīcas
74	231485	Valsts nozīmes	Osis	Dievdārziņa osis	apmierinošs	Nogāzē pie takas, netālu no dzelzs tiltiņa	Iecavas nov, Iecava, Dievdārziņa takas malā
75	241884	Valsts nozīmes	Kļava	Laucinieku 1, kļava	Vājš	Piemājas dārzā	Iecavas nov, Laucinieki
76	241885	Valsts nozīmes	Ozols	Laucinieku ozols	labs	Braucot pa ceļu starp Spradžiem un Lauciniekiem, ceļa malā, alejā	Iecavas nov, Laucinieki
77	241886	Valsts nozīmes	Vītols	Gaiļu vītols	1 stubrs nolūzis	Tīruma aiz mājas, aiz grāvja	Iecavas nov, Gaiļi
78	241887	potenciāls (plānots)	Priede	Sila parka 403, kv. 8. nog. 2. priede	labs	Mežā uz Z no kapiem, pie sētas aiz suņa būdas	Iecava, Sila parks, 403, kv. 8. nog.
79	241888	Valsts nozīmes	Priede	Sila parka 403, kv. 8. nog. 3. priede	labs	Mežā uz Z no kapiem, gājēju ceļa malā	Iecava, Sila parks, 403, kv. 8. nog.
80	241891	Valsts nozīmes	Priede	Sila parka 403, kv. 5. nog. 2. priede	labs	Mežā uz Z no kapiem	Iecava, Sila parks, 403, kv. 5. nog.
81	241894	Valsts nozīmes	Priede	Sila kapu 5, priede	labs	Pa labi no Kapličas ieejas	Iecava, Sila kapi
82	242286	Valsts nozīmes	Ozols	Gaiļu ozols	labs	Laukā aiz mājas, šaipus grāvim	Jelgavas nov, Gaiļi
83	242287	Valsts nozīmes	Priede	Sila parka 403, kv. 8. nog. 1. priede	labs	mežā, uz Z no kapiem	Iecava, Sila parks, 403, kv. 8. nog.
84	242288	Valsts nozīmes	Priede	Sila parka 403, kv. 5. nog. 1. priede	labs		Iecava, Sila parks, 403, kv. 5. nog.
85	242289	Valsts nozīmes	Priede	Sila parka 403, kv. 5. nog. 3. priede	labs	mežā, ZA no kapiem, uz 2. un 5. nog. robežas	Iecava, Sila parks
86	242291	Valsts nozīmes	Priede	Sila parka 403, kv. 8, nog. 4. priede	labs	Mežā uz Z no kapiem	Iecava, Sila parks, 403, kv. 8. nog.

Nr. p.k.	ID	Vērtību kategorija	Ģints	Nosaukums	Koka stāvoklis	Atrašanās vieta	Adrese
87	242293	Valsts nozīmes	Priede	Sila parka 403, kv, 5, nog. 5. priede	labs	Mežā uz Z no kapiem	Iecava, Sila parks, 403, kv. 5. nog.
88	242294	Valsts nozīmes	Priede	Sila parka 403, kv, 8, nog. 6. priede	labs	Sila ielas malā, meža stūrī pirms kapsētas	Iecava, Sila parks, 403, kv. 8. nog.
89	242295	Valsts nozīmes	Priede	Sila kapu 3, priede	labs	Netālu no vārtiem, celiņa malā	Iecava, Sila kapi
90	242296	Valsts nozīmes	Priede	Sila kapu 4, priede	labs	Pretī kapličas ieejai	Iecava, Sila kapi
91	242685	Valsts nozīmes	Priede	Sila kapu 1, priede	labs	Kapu jaunajā daļā, kapu ZR stūrī.	Iecava, Sila kapi
92	242686	potenciāls (plānots)	Priede	Sila parka 403, kv, 2. nog. priede	labs	Mežā, uz ZA no kapiem	Iecava, Sila parks, 403, kv. 2. nog.
93	242687	potenciāls (plānots)	Priede	Sila parka 403, kv, 8, nog. 5. priede	labs	Mežā uz Z no kapiem	Iecava, Sila parks, 403, kv. 8. nog.
94	243085	likvidēts (nav spēkā)	Kļava	Laucinieku 2, kļava	nozāgēts 1 m augstumā	Dārzā pie Laucinieku mājām	Iecavas nov, Laucinieki
95	243086	Valsts nozīmes	Priede	Sila kapu 2, priede	labs	Mežā uz Z no kapiem	Iecava, Sila kapi
96	243089	potenciāls (plānots)	Priede	Sila parka 403, kv, 5, nog. 4. priede	apmierinošs	Mežā, uz Z no kapiem	Iecava, Sila parks, 403, kv. 5. nog.
97	243090	Valsts nozīmes	Priede	Sila kapu 6, priede	apmierinošs	aiz kapličas	Iecava, Sila kapi
98	243890	Valsts nozīmes	Priede	Sila kapu 7, priede	labs	Kapsētā pa vidu	Iecava, Sila kapi
99	243891	Valsts nozīmes	Priede	Sila kapu 8, priede	labs	Kapu ZA stūrī	Iecava, Sila kapi
100	243892	Valsts nozīmes	Priede	Sila kapu 10, priede	labs	Kapos, pa vidu	Iecava, Sila kapi
101	243893	potenciāls (plānots)	Priede	Sila kapu 14, priede	labs	Takas malā, kas ved no kapličas uz DA, pretī krustam	Iecava, Sila kapi
102	243894	Valsts nozīmes	Priede	Sila kapu 16, priede	labs	Kapsētas A malā	Iecava, Sila kapi
103	243895	Valsts nozīmes	Priede	Sila kapu 18, priede	labs	kapu vidū, tuvāk A malai	Iecava, Sila kapi
104	243896	Valsts nozīmes	Priede	Sila kapu 19, priede	labs	Netālu no kapu A malas	Iecava, Sila kapi
105	243897	Valsts nozīmes	Priede	Sila kapu 20, priede	apmierinošs	kapu A malā, uz robežas ar mežu	Iecava, Sila kapi
106	244687	Valsts nozīmes	Priede	Sila kapu 13, priede	labs	Takas kreisajā malā, kas iet no kapličas uz DA	Iecava, Sila kapi
107	244688	Valsts nozīmes	Priede	Sila kapu 21, priede	labs	kapu A malā, uz robežas ar mežu	Iecava, Sila kapi
108	244689	Valsts nozīmes	Priede	Sila kapu 2, priede	labs	kapu A malā, uz robežas ar mežu	Iecava, Sila kapi
109	244690	Valsts nozīmes	Priede	Sila kapu 25, priede	labs	kapu D daļā pa vidu	Iecava, Sila kapi
110	244694	potenciāls (plānots)	Priede	Sila kapu 32, priede	labs	Kapos D daļā pa vidu	Iecava, Sila kapi

Nr. p.k.	ID	Vērtību kategorija	Ģints	Nosaukums	Koka stāvoklis	Atrašanās vieta	Adrese
111	244700	Valsts nozīmes	Priede	Sila kapu 36, priede	slikts, daļās uz pusēm	Mežā aiz kapiem	Iecava, Sila kapi
112	246283	Valsts nozīmes	Priede	Sila kapu 9, priede	labs	Kapu austrumu malā	Iecava, Sila kapi
113	246284	Valsts nozīmes	Priede	Sila kapu 15, priede	labs	Kapsētā pa vidu, aiz krusta	Iecava, Sila kapi
114	246683	Valsts nozīmes	Priede	Sila kapu 11, priede	labs	Kapsētā, pa vidu, netālu no kapličas (uz DA)	Iecava, Sila kapi
115	246684	Valsts nozīmes	Priede	Sila kapu 12, priede	labs	Kapu vidū, pretī kapličas vārtiem, taciņas malā	Iecava, Sila kapi
116	246685	Valsts nozīmes	Priede	Sila kapu 17, priede	labs	kapu vidū	Iecava, Sila kapi
117	247083	Valsts nozīmes	Priede	Sila kapu 23, priede	labs	Kapu A malā, uz robežas ar mežu, tuvāk D galam	Iecava, Sila kapi
118	247483	Valsts nozīmes	Priede	Sila kapu 24, priede	labs	Kapu D daļā pa vidu	Iecava, Sila kapi
119	247887	Valsts nozīmes	Priede	Sila kapu 26, priede	apmierinošs	Kapu D daļā pa vidu	Iecava, Sila kapi
120	247888	Valsts nozīmes	Priede	Sila kapu 27, priede	labs	kapu D daļā, pa vidu	Iecava, Sila kapi
121	247889	Valsts nozīmes	Priede	Sila kapu 30, priede	labs	kapu centrālajā daļā	Iecava, Sila kapi
122	247891	Valsts nozīmes	Priede	Sila kapu 34, priede	labs	Kapu D daļā starp tūjām	Iecava, Sila kapi
123	248285	Valsts nozīmes	Priede	Sila kapu 28, priede	labs	kapu D daļā, pa vidu	Iecava, Sila kapi
124	248286	Valsts nozīmes	Priede	Sila kapu 29, priede	labs	kapu D daļā, pa vidu	Iecava, Sila kapi
125	248287	Valsts nozīmes	Priede	Sila kapu 31, priede	labs	kapu vidū, brīvā laukumā	Iecava, Sila kapi
126	248288	Valsts nozīmes	Priede	Sila kapu 33, priede	labs	D daļā, starp zvanu torni un aku, takas malā	Iecava, Sila kapi
127	250290	Valsts nozīmes	Priede	Sila kapu 35, priede	labs	Sila kapu D daļā	Iecava, Sila kapi
128	250291	Valsts nozīmes	Priede	Sila kapu 44, priede	apmierinošs	Pie vācu karavīru kapiem	Iecava, Sila kapi
129	250292	Valsts nozīmes	Priede	Sila kapu 46, priede	labs	Kapos, netālu no ceļa, ap 50 m pa labi no galvenajiem vārtiem	Iecava, Sila kapi
130	252687	Valsts nozīmes	Priede	Sila kapu 43, priede	Labs	Kapu D daļā pie ceļa	Iecava, Sila kapi
131	254685	Valsts nozīmes	Priede	Sila kapu 42, priede	Labs	Kapu DR stūrī	Iecava, Sila kapi

Nr. p.k.	ID	Vērtību kategorija	Ģints	Nosaukums	Koka stāvoklis	Atrašanās vieta	Adrese
132	254686	Valsts nozīmes	Priede	Sila kapu 48, priede	labs	ap 50 m pa labi no galvenajiem vārtiem, netālu no ceļa	Iecava, Sila kapi
133	255083	Valsts nozīmes	Priede	Sila kapu 37, priede	Labs	Mežā pie Sila kapiem, D galā	Iecava, Sila kapi
134	255084	Valsts nozīmes	Priede	Sila kapu 39, priede	labs	Kapu D daļā, kur atbrīvota vieta kapu ierīkošanai	Iecava, Sila kapi
135	255085	Valsts nozīmes	Priede	Sila kapu 45, priede	labs	netālu no ceļa, kapu vidusdaļā	Iecava, Sila kapi
136	255483	Valsts nozīmes	Priede	Sila kapu 38, priede	labs	Kapu D daļā, jaunajā teritorijā	Iecava, Sila kapi
137	255484	Valsts nozīmes	Priede	Sila kapu 40, priede	izcils	Kapu D daļā, kapiem sagatavotā vietā	Iecava, Sila kapi
138	255485	Valsts nozīmes	Priede	Sila kapu 41, priede	labs	Kapu D daļā, teritorijā, kas sagatavota kapiem	Iecava, Sila kapi
139	255486	Valsts nozīmes	Priede	Sila kapu 47, priede	labs	50 m pa labi no galvenajiem vārtiem, netālu no ceļa	Iecava, Sila kapi
140	257483	potenciāls (plānots)	Priede	Sila kapu 49, priede	labs	Ap 50 m uz D no galvenajiem vārtiem, ceļa malā	Iecava, Sila kapi
141	257484	Valsts nozīmes	Priede	Sila kapu 52, priede		ap 35 m uz D no centrālās ejas, netālu no ceļa	Iecava, Sila kapi
142	257883	Valsts nozīmes	Priede	Sila kapu 50, priede			Iecava, Sila kapi
143	258283	Valsts nozīmes	Priede	Sila kapu 51, priede			Iecava, Sila kapi
144	258683	Valsts nozīmes	Priede	Lambārtes ceļa priede	apmierinošs	starp Lambārtes ceļu un upi, upes krastā pretī Veģiem	Iecava, lambārtes ceļš
145	270692	Valsts nozīmes	Priede	Sila parka 403, kv. 3. nog. 2. priede	labs	Kalniņā, netālu no ceļa	Iecava, Sila parks, 403, kv. 3. nog.
146	271090	Valsts nozīmes	Priede	Sila parka 403, kv. 3. nog. 1. priede	vājš	kalniņā, netālu no ceļa	Iecava, Sila parks, 403, kv. 3. nog.
147	271093	Valsts nozīmes	Priede	Sila parka 403, kv. 3. nog. 3. priede	labs	uz robežas ar jaunaudzi (2. nog.)	Iecava, Sila parks, 403, kv. 3. nog.
148	271095	Valsts nozīmes	Priede	Sila parka 403, kv. 3. nog. 4. priede	apmierinošs		Iecava, Sila parks, 403, kv. 3. nog.
149	271099	Valsts nozīmes	Priede	Sila parka 403, kv. 3. nog. 5. priede	labs	pie jaunaudzes (2. nog.)	Iecava, Sila parks, 403, kv. 3. nog.
150	271487	Valsts nozīmes	Priede	Sila parka 403, kv. 3. nog. 7. priede	apmierinošs	nogabala D daļā	Iecava, Sila parks, 403, kv. 3. nog.

Nr. p.k.	ID	Vērtību kategorija	Ģints	Nosaukums	Koka stāvoklis	Atrašanās vieta	Adrese
151	271488	potenciāls (plānots)	Priede	Sila parka 403, kv. 3. nog. 12. priede	labs	netālu no ceļa	Iecava, Sila parks, 403, kv. 3. nog.
152	271489	Valsts nozīmes	Priede	Sila parka 403, kv. 3. nog. 13. priede	labs	netālu no ceļa	Iecava, Sila parks, 403, kv. 3. nog.
153	271492	Valsts nozīmes	Priede	Sila parka 403, kv. 3. nog. 16. priede	1 no 2 stumbriem nokaltis	netālu no ceļa	Iecava, Sila parks, 403, kv. 3. nog.
154	271889	Valsts nozīmes	Priede	Sila parka 403, kv. 3. nog. 6. priede	labs	nogabala D daļā	Iecava, Sila parks, 403, kv. 3. nog.
155	271890	Valsts nozīmes	Priede	Sila parka 403, kv. 3. nog. 10. priede	labs	nogabala vidusdaļā	Iecava, Sila parks, 403, kv. 3. nog.
156	271891	Valsts nozīmes	Priede	Sila parka 403, kv. 3. nog. 11. priede		netālu no ceļa	Iecava, Sila parks, 403, kv. 3. nog.
157	271892	Valsts nozīmes	Priede	Sila parka 403, kv. 3. nog. 14. priede	labs	netālu no ceļa	Iecava, Sila parks, 403, kv. 3. nog.
158	272287	Valsts nozīmes	Priede	Sila parka 403, kv. 3. nog. 8. priede	apmierinošs	nogabala D daļā	Iecava, Sila parks, 403, kv. 3. nog.
159	272288	Valsts nozīmes	Priede	Sila parka 403, kv. 3. nog. 9. priede	nokaltis	nogabala vidusdaļā	Iecava, Sila parks, 403, kv. 3. nog.
160	272289	Valsts nozīmes	Priede	Sila parka 403, kv. 3. nog. 15. priede	labs	netālu no ceļa	Iecava, Sila parks, 403, kv. 3. nog.
161	272290	Valsts nozīmes	Priede	Sila parka 403, kv. 3. nog. 17. priede	apmierinošs	netālu no ceļa	Iecava, Sila parks, 403, kv. 3. nog.
162	272291	Valsts nozīmes	Priede	Sila parka 403, kv. 3. nog. 19. priede	labs	nogabala vidusdaļā	Iecava, Sila parks, 403, kv. 3. nog.
163	272292	Valsts nozīmes	Priede	Sila parka 403, kv. 13. nog. 1. priede	labs	nogabala Z daļā	Iecava, Sila parks, 403, kv. 13. nog.
164	272293	Valsts nozīmes	Priede	Sila parka 403, kv. 13. nog. 3. priede	labs		Iecava, Sila parks, 403, kv. 13. nog.
165	272686	Valsts nozīmes	Priede	Sila parka 403, kv. 3. nog. 18. priede	apmierinošs		Iecava, Sila parks, 403, kv. 3. nog.
166	272687	Valsts nozīmes	Priede	Sila parka 403, kv. 3. nog. 20. priede	apmierinošs	Nogabala vidusdaļā	Iecava, Sila parks, 403, kv. 3. nog.
167	272688	Valsts nozīmes	Priede	Sila parka 403, kv. 3. nog. 22. priede	apmierinošs	nogabala vidusdaļā	Iecava, Sila parka 403, kv. 3. nog.
168	272689	Valsts nozīmes	Priede	Sila parka 403, kv. 3. nog. 23. priede	apmierinošs	netālu no taciņas	Iecava, Sila parks, 403, kv. 3. nog.
169	272690	Valsts nozīmes	Priede	Sila parka 403, kv. 13. nog. 6. priede	apmierinošs		Iecava, Sila parks, 403, kv. 13. nog.
170	272691	Valsts nozīmes	Priede	Sila parka 403, kv. 16. nog. 1. priede	apmierinošs		Iecava, Sila parks, 403, kv. 16. nog.
171	272692	Valsts nozīmes	Priede	Sila parka 403, kv. 16. nog. 2. priede	labs		Iecava, Sila parks, 403, kv. 16. nog.
172	273085	Valsts nozīmes	Priede	Sila parka 403, kv. 3. nog. 21. priede	labs	nogabala vidusdaļā	Iecava, Sila parks, 403, kv. 3. nog.

Nr. p.k.	ID	Vērtību kategorija	Ģints	Nosaukums	Koka stāvoklis	Atrašanās vieta	Adrese
173	273088	Valsts nozīmes	Priede	Sila parka 403, kv. 3. nog. 24. priede	labs	netālu no taciņas	Iecava, Sila parks, 403, kv. 3. nog.
174	273089	Valsts nozīmes	Priede	Sila parka 403, kv. 13. nog. 2. priede	labs	nogabala Z daļā	Iecava, Sila parks, 403, kv. 13. nog.
175	273090	Valsts nozīmes	Priede	Sila parka 403, kv. 13. nog. 4. priede	labs		Iecava, Sila parks, 403, kv. 13. nog.
176	273091	Valsts nozīmes	Priede	Sila parka 403, kv. 13. nog. 5. priede	1 no 2 stumbriem nozāģēts		Iecava, Sila parks, 403, kv. 13. nog.
177	273486	Valsts nozīmes	Priede	Sila parka 401, kv. 11. nog. 1. priede	labs	netālu no ceļa	Iecava, Sila parks, 401, kv. 11. nog.
178	274286	Valsts nozīmes	Priede	Sila parka 401, kv. 11. nog. 5. priede	apmierinošs	starp taciņu un upi	Iecava, Sila parks, 401, kv. 11. nog.
179	274287	Valsts nozīmes	Priede	Sila parka 401, kv. 10. nog. 1. priede	labs		Iecava, Sila parks, 401, kv. 10. nog.
180	274288	Valsts nozīmes	Priede	Sila parka 401, kv. 11. nog. 9. priede	1 stumbrs nokaltis, viens sen nolūzis	pie taciņas	Iecava, Sila parks, 401, kv. 11. nog.
181	274289	Valsts nozīmes	Priede	Sila parka 401, kv. 11. nog. 10. priede	labs	netālu no upes	Iecava, Sila parks, 401, kv. 11. nog.
182	274290	Valsts nozīmes	Priede	Sila parka 401, kv. 10. nog. 4. priede	stumbru dališanās vietā plīst uz pusēm	nogabala vidusdaļā	Iecava, Sila parks, 401, kv. 10. nog.
183	274291	Valsts nozīmes	Priede	Sila parka 401, kv. 11. nog. 11. priede	labs	Nogabala Z daļā	Iecava, Sila parks, 401, kv. 11. nog.
184	274292	Valsts nozīmes	Priede	Sila parka 401, kv. 10. nog. 5. priede	labs		Iecava, Sila parks, 401, kv. 10. nog.
185	274293	Valsts nozīmes	Priede	Sila parka 401, kv. 10. nog. 6. priede	labs	netālu no priežu jaunaudzes	Iecava, Sila parks, 401, kv. 10. nog.
186	274294	Valsts nozīmes	Priede	Sila parka 401, kv. 10. nog. 8. priede	labs	netālu no ceļa	Iecava, Sila parks, 401, kv. 10. nog.
187	274295	Valsts nozīmes	Priede	Sila parka 401, kv. 10. nog. 9. priede	apmierinošs	netālu no ceļa	Iecava, Sila parks, 401, kv. 10. nog.
188	274296	Valsts nozīmes	Priede	Sila parka 401, kv. 10. nog. 11. priede	labs		Iecava, Sila parks, 401, kv. 10. nog.
189	274297	Valsts nozīmes	Priede	Sila parka 401, kv. 10. nog. 12. priede	labs		Iecava, Sila parks, 401, kv. 10. nog.
190	274298	Valsts nozīmes	Priede	Sila parka 401, kv. 3. nog. 9. priede	labs	nogabala D daļā, netālu no takas	Iecava, Sila parks, 401, kv. 3. nog.
191	275085	Valsts nozīmes	Priede	Sila parka 401, kv. 11. nog. 2. priede	labs		Iecava, Sila parks, 401, kv. 11. nog.
192	275086	Valsts nozīmes	Priede	Sila parka 401, kv. 11. nog. 3. priede	labs	bedres malā	Iecava, Sila parks, 401, kv. 11. nog.
193	275087	Valsts nozīmes	Priede	Sila parka 401, kv. 11. nog. 6. priede	vājš		Iecava, Sila parks, 401, kv. 11. nog.

Nr. p.k.	ID	Vērtību kategorija	Ģints	Nosaukums	Koka stāvoklis	Atrašanās vieta	Adrese
194	275089	Valsts nozīmes	Priede	Sila parka 401, kv. 11. nog. 7. priede	labs		Iecava, Sila parks, 401, kv. 11. nog.
195	275090	Valsts nozīmes	Priede	Sila parka 401, kv. 10. nog. 2. priede	1 no 3 stumbriem nolūzis	nogabala vidusdaļā	Iecava, Sila parks, 401, kv. 10. nog.
196	275092	Valsts nozīmes	Priede	Sila parka 401, kv. 10. nog. 3. priede	labs		Iecava, Sila parks, 401, kv. 10. nog.
197	275093	Valsts nozīmes	Priede	Sila parka 401, kv. 10. nog. 7. priede	1 stubrs nokaltis un nolūzis		Iecava, Sila parks, 401, kv. 10. nog.
198	275094	Valsts nozīmes	Priede	Sila parka 401, kv. 10. nog. 13. priede	labs	nogabala vidusdaļā	Iecava, Sila parks, 401, kv. 10. nog.
199	275095	Valsts nozīmes	Priede	Sila parka 401, kv. 3. nog. 10. priede	labs	netālu no takas	Iecava, Sila parks, 401, kv. 3. nog.
200	275096	Valsts nozīmes	Priede	Sila parka 401, kv. 3. nog. 11. priede	labs		Iecava, Sila parks, 401, kv. 3. nog.
201	275097	Valsts nozīmes	Priede	Sila parka 401, kv. 3. nog. 12. priede	labs	Nogabala D daļā	Iecava, Sila parks, 401, kv. 3. nog.
202	275098	Valsts nozīmes	Priede	Sila parka 401, kv. 3. nog. 13. priede	labs	nogabala D daļā	Iecava, Sila parks, 401, kv. 3. nog.
203	275485	Valsts nozīmes	Priede	Sila parka 401, kv. 11. nog. 4. priede	labs	pie upes	Iecava, Sila parks, 401, kv. 11. nog.
204	275486	Valsts nozīmes	Priede	Sila parka 401, kv. 11. nog. 8. priede	labs		Iecava, Sila parks, 401, kv. 11. nog.
205	275487	Valsts nozīmes	Priede	Sila parka 401, kv. 10. nog. 10. priede	labs	netālu no ceļa	Iecava, Sila parks, 401, kv. 10. nog.
206	275488	Valsts nozīmes	Priede	Sila parka 401, kv. 3. nog. 8. priede	labs		Iecava, Sila parks, 401, kv. 3. nog.
207	275489	Valsts nozīmes	Priede	Sila parka 401, kv. 3. nog. 21. priede	labs		Iecava, Sila parks, 401, kv. 3. nog.
208	275490	Valsts nozīmes	Priede	Sila parka 401, kv. 3. nog. 22. priede	labs		Iecava, Sila parks, 401, kv. 3. nog.
209	275887	Valsts nozīmes	Priede	Sila parka 401, kv. 3. nog. 14. priede	starp stumbriem plaša	pie grāvja nogabala D daļā	Iecava, Sila parks, 401, kv. 3. nog.
210	275888	Valsts nozīmes	Priede	Sila parka 401 kv, 3. nog. 18. priede	labs		Iecava, Sila parks, 401, kv. 3. nog.
211	275889	Valsts nozīmes	Priede	Sila parka 401, kv. 3. nog. 23. priede	labs	netālu no sānu takas	Iecava, Sila parks, 401, kv. 3. nog.
212	276287	Valsts nozīmes	Priede	Sila parka 401, kv. 3. nog. 15. priede	labs	nogabala D daļā starp taku un grāvi	Iecava, Sila parks, 401, kv. 3. nog.
213	276288	Valsts nozīmes	Priede	Sila parka 401, kv. 3. nog. 16. priede	labs	nogabala D daļā	Iecava, Sila parks, 401, kv. 3. nog.
214	276289	Valsts nozīmes	Priede	Sila parka 401 kv, 3. nog. 19. priede	labs		Iecava, Sila parks, 401, kv. 3. nog.

Nr. p.k.	ID	Vērtību kategorija	Ģints	Nosaukums	Koka stāvoklis	Atrašanās vieta	Adrese
215	276290	Valsts nozīmes	Priede	Sila parka 401, kv. 3. nov. 20. priede	labs	netālu no takas	Iecava, Sila parks, 401, kv. 3. nog.
216	286688	Valsts nozīmes	Priede	Sila parka 401, kv. 3. nog. 25. priede			Iecava, Sila parks, 401, kv. 3. nog.
217	287088	Valsts nozīmes	Priede	Sila parka 401, kv. 3. nog. 24. priede			Iecava, Sila parks, 401, kv. 3. nog.
218	287089	potenciāls (plānots)	Priede	Sila parka 401 kv. 3. nog. 27. priede			Iecava, Sila parks, 401, kv. 3. nog.
219	287487	Valsts nozīmes	Priede	Sila parka 401, kv. 3. nog. 26. priede			Iecava, Sila parks, 401, kv. 3. nog.
220	287889	Valsts nozīmes	Priede	Sila parka 401, kv. 3. nog. 33. priede			Iecava, Sila parks, 401, kv. 3. nog.
221	287891	potenciāls (plānots)	Priede	Sila parka 401, kv. 3. nog. 40. priede			Iecava, Sila parks, 401, kv. 3. nog.
222	287892	Valsts nozīmes	Priede	Sila parka 401, kv. 3. nog. 42. priede			Iecava, Sila parks, 401, kv. 3. nog.
223	287894	Valsts nozīmes	Priede	Sila parka 401, kv. 3. nog. 45. priede			Iecava, Sila parks, 401, kv. 3. nog.
224	287895	Valsts nozīmes	Priede	Sila parka 401, kv. 3. nog. 47. priede			Iecava, Sila parks, 401, kv. 3. nog.
225	287897	Valsts nozīmes	Priede	Sila parka 401, kv. 3. nog. 49. priede			Iecava, Sila parks, 401, kv. 3. nog.
226	287903	Valsts nozīmes	Priede	Sila parka 401, kv. 3. nog. 55. priede		Takas malā	Iecava, Sila parks, 401, kv. 3. nog.
227	287905	potenciāls (plānots)	Priede	Sila parka 401, kv. 3. nog. 62. priede			Iecava, Sila parks, 401, kv. 3. nog.
228	287909	Valsts nozīmes	Priede	Sila parka 401, kv. 3. nog. 72. priede			Iecava, Sila parks, 401, kv. 3. nog.
229	287910	Valsts nozīmes	Priede	Sila parka 401, kv. 3. nog. 77. priede			Iecava, Sila parks, 401, kv. 3. nog.
230	287911	Valsts nozīmes	Priede	Sila parka 401, kv. 3. nog. 17. priede		netālu no grāvja	Iecava, Sila parks, 401, kv. 3. nog.
231	288289	Valsts nozīmes	Priede	Sila parka 401, kv. 3. nog. 28. priede			Iecava, Sila parks, 401, kv. 3. nog.
232	288290	Valsts nozīmes	Priede	Sila parka 401, kv. 3. nog. 32. priede	nokaltis		Iecava, Sila parks, 401, kv. 3. nog.
233	288293	Valsts nozīmes	Priede	Sila parka 401, kv. 3. nog. 34. priede			Iecava, Sila parks, 401, kv. 3. nog.
234	288294	Valsts nozīmes	Priede	Sila parka 401, kv. 3. nog. 43. priede			Iecava, Sila parks, 401, kv. 3. nog.
235	288295	Valsts nozīmes	Priede	Sila parka 401, kv. 3. nog. 48. priede			Iecava, Sila parks, 401, kv. 3. nog.
236	288296	Valsts nozīmes	Priede	Sila parka 401, kv. 3. nog. 50. priede			Iecava, Sila parks, 401, kv. 3. nog.

Nr. p.k.	ID	Vērtību kategorija	Ģints	Nosaukums	Koka stāvoklis	Atrašanās vieta	Adrese
237	288297	Valsts nozīmes	Priede	Sila parka 401, kv. 3. nog. 51. priede			Iecava, Sila parks, 401, kv. 3. nog.
238	288298	Valsts nozīmes	Priede	Sila parka 401, kv. 3. nog. 52. priede			Iecava, Sila parks, 401, kv. 3. nog.
239	288299	Valsts nozīmes	Priede	Sila parka 401, kv. 3. nog.			Iecava, Sila parks, 401, kv. 3. nog.
240	288300	Valsts nozīmes	Priede	Sila parka 401, kv. 3. nog. 54. priede			Iecava, Sila parks, 401, kv. 3. nog.
241	288301	Valsts nozīmes	Priede	Sila parka 401, kv. 3. nog. 58. priede			Iecava, Sila parks, 401, kv. 3. nog.
242	288302	Valsts nozīmes	Priede	Sila parka 401, kv. 3. nog. 59. priede			Iecava, Sila parks, 401, kv. 3. nog.
243	288304	Valsts nozīmes	Priede	Sila parka 401, kv. 3. nog. 65. priede		Taciņas malā	Iecava, Sila parks, 401, kv. 3. nog.
244	288305	potenciāls (plānots)	Priede	Sila parka 401, kv. 3. nog. 66. priede			Iecava, Sila parks, 401, kv. 3. nog.
245	288306	Valsts nozīmes	Priede	Sila parka 401, kv. 9. nog. 1. priede			Iecava, Sila parks, 401, kv. 9. nog.
246	288307	Valsts nozīmes	Priede	Sila parka 401, kv. 9. nog. 2. priede			Iecava, Sila parks, 401, kv. 9. nog.
247	288308	Valsts nozīmes	Priede	Sila parka 401, kv. 3. nog. 68. priede			Iecava, Sila parks, 401, kv. 3. nog.
248	288309	Valsts nozīmes	Priede	Sila parka 401, kv. 3. nog. 70. priede			Iecava, Sila parks, 401, kv. 3. nog.
249	288688	Valsts nozīmes	Priede	Sila parka 401, kv. 3. nog. 30. priede		Netālu no taciņas	Iecava, Sila parks, 401, kv. 3. nog.
250	288689	Valsts nozīmes	Priede	Sila parka 401, kv. 3. nog. 31. priede			Iecava, Sila parks, 401, kv. 3. nog.
251	288692	Valsts nozīmes	Priede	Sila parka 401, kv. 3. nog. 35. priede			Iecava, Sila parks, 401, kv. 3. nog.
252	288693	Valsts nozīmes	Priede	Sila parka 401, kv. 3. nog. 36. priede			Iecava, Sila parks, 401, kv. 3. nog.
253	288694	Valsts nozīmes	Priede	Sila parka 401, kv. 3. nog. 37. priede		Takas malā	Iecava, Sila parks, 401, kv. 3. nog.
254	288696	Valsts nozīmes	Priede	Sila parka 401, kv. 3. nog. 39. priede			Iecava, Sila parks, 401, kv. 3. nog.
255	288699	Valsts nozīmes	Priede	Sila parka 401, kv. 3. nog. 41. priede			Iecava, Sila parks, 401, kv. 3. nog.
256	288702	Valsts nozīmes	Priede	Sila parka 401, kv. 3. nog. 56. priede		Pie takas, blakus 2. dižpriedei	Iecava, Sila parks, 401, kv. 3. nog.
257	288704	Valsts nozīmes	Priede	Sila parka 401, kv. 3. nog. 60. priede			Iecava, Sila parks, 401, kv. 3. nog.
258	288706	Valsts nozīmes	Priede	Sila parka 401, kv. 3. nog. 61. priede			Iecava, Sila parks, 401, kv. 3. nog.

Nr. p.k.	ID	Vērtību kategorija	Ģints	Nosaukums	Koka stāvoklis	Atrašanās vieta	Adrese
259	288708	Valsts nozīmes	Priede	Sila parka 401, kv. 3. nog. 63. priede		netālu no taciņas	Iecava, Sila parks, 401, kv. 3. nog.
260	288710	Valsts nozīmes	Priede	Sila parka 401, kv. 3. nog. 64. priede	nokaltis	taciņas malā	Iecava, Sila parks, 401, kv. 3. nog.
261	288711	Valsts nozīmes	Priede	Sila parka 401, kv. 3. nog. 67. priede		biezoknī	Iecava, Sila parks, 401, kv. 3. nog.
262	288714	Valsts nozīmes	Priede	Sila parka 401, kv. 3. nog. 73. priede			Iecava, Sila parks, 401, kv. 3. nog. 73. priede
263	288715	Valsts nozīmes	Priede	Sila parka 401, kv. 9. nog. 3. priede			Iecava, Sila parks, 401, kv. 9. nog.
264	288716	Valsts nozīmes	Priede	Sila parka 401, kv. 3. nog. 75. priede			Iecava, Sila parks, 401, kv. 3. nog.
265	289087	Valsts nozīmes	Priede	Sila parka 401, kv. 3. nog. 29. priede			Iecava, Sila parks, 401, kv. 3. nog.
266	289089	potenciāls (plānots)	Priede	Sila parka 401, kv. 3. nog. 38. priede			Iecava, Sila parks, 401, kv. 3. nog.
267	289091	Valsts nozīmes	Priede	Sila parka 401, kv. 3. nog. 46. priede			Iecava, Sila parks, 401, kv. 3. nog.
268	289095	Valsts nozīmes	Priede	Sila parka 401, kv. 3. nog. 57. priede		Takas malā	Iecava, Sila parks, 401, kv. 3. nog.
269	289096	Valsts nozīmes	Egle	Sila parka elge			Iecava, Sila parks, 401, kv. 9. nog.
270	289100	Valsts nozīmes	Priede	Sila parka 401, kv. 3. nog. 69. priede			Iecava, Sila parks, 401, kv. 3. nog.
271	289102	Valsts nozīmes	Priede	Sila parka 401, kv. 3. nog. 71. priede			Iecava, Sila parks, 401, kv. 3. nog.
272	289103	Valsts nozīmes	Priede	Sila parka 401 kv. 9. nog. 4. priede	nokaltis		Iecava, Sila parks, 401, kv. 9. nog.
273	289104	Valsts nozīmes	Priede	Sila parka 401, kv. 3. nog. 74. priede			Iecava, Sila parks, 401, kv. 3. nog.
274	289105	potenciāls (plānots)	Priede	Sila parka 401, kv. 3. nog. 76. priede			Iecava, Sila parks, 401, kv. 3. nog.
275	289106	Valsts nozīmes	Priede	Sila parka 401, kv. 3. nog. 78. priede			Iecava, Sila parks, 401, kv. 3. nog.
276	289489	Valsts nozīmes	Priede	Sila parka 401, kv. 3. nog. 79. priede			Iecava, Sila parks, 401, kv. 3. nog.
277	290287	Valsts nozīmes	Priede	Sila parka 401, kv. 3. nog. 80. priede		Takas malā	Iecava, Sila parks 401, kv. 3. nog.
278	299095	Valsts nozīmes	Priede	Sila parka 461, kv. 8. nog. 1. priede		pie ceļa	Iecava, Sila parks, 461, kv. 8. nog.
279	299096	Valsts nozīmes	Priede	Sila parka 461, kv. 8. nog. 2. priede		netālu no ceļa	Iecava, Sila parks, 461, kv. 8. nog.
280	299097	Valsts nozīmes	Priede	Sila parka 461, kv. 5. nog. priede		pie ceļa aiz grāvja	Iecava, Sila parks, 461, kv. 5. nog.

Nr. p.k.	ID	Vērtību kategorija	Ģints	Nosaukums	Koka stāvoklis	Atrašanās vieta	Adrese
281	299494	potenciāls (plānots)	Priede	Sila parka 401,kv.3.nog.82.priede			Iecava, Sila parks, 401,kv.3.nog.
282	299495	Valsts nozīmes	Priede	Sila parka 401,kv.5.nog.1.priede			Iecava, Sila parks 401,kv.5.nog.
283	299496	Valsts nozīmes	Priede	Sila parka 401,kv.5.nog.2.priede			Iecava, Sila parks, 401,kv.5.nog.
284	299497	Valsts nozīmes	Priede	Sila parka 401,kv.5.nog.3.priede			Icava, Sila parks, 401,kv.5.nog.
285	299498	Valsts nozīmes	Priede	Sila parka 401,kv.5.nog.4.priede		blakus 2. resna priede	Iecava, Sila parks, 401,kv.5.nog.
286	299499	Valsts nozīmes	Priede	Sila parka 401,kv.5.nog.9.priede			Iecava, Sila parks, 401,kv.5.nog.
287	299501	Valsts nozīmes	Priede	Sila parka 401,kv.5.nog.11.priede			Iecava, Sila parks 401,kv.5.nog.
288	299502	Valsts nozīmes	Priede	Sila parka 401,kv.5.nog.12.priede			Iecava, Sila parks, 401,kv.5.nog.
289	299503	Valsts nozīmes	Priede	Sila parka 401,kv.5.nog.13.priede			Iecava, Sila parks, 401,kv.5.nog.
290	299504	potenciāls (plānots)	Priede	Sila parka 401,kv.5.nog.15.priede			Iecava, Sila parks, 401,kv.5.nog.
291	299506	potenciāls (plānots)	Priede	Sila parka 401,kv.5.nog.17.priede			Iecava, Sila parks, 401,kv.5.nog.
292	299507	Valsts nozīmes	Priede	Sila parka 401,kv.5.nog.18.priede			Iecava, Sila parks, 401,kv.5.nog.
293	299508	Valsts nozīmes	Priede	Sila parka 401,kv.5.nog.21.priede			Iecava, Sila parks, 401,kv.5.nog.
294	299509	Valsts nozīmes	Priede	Sila parka 40,kv,5.nog.23.priede			Iecava, Sila parks, 401,kv.5.nog.
295	299510	Valsts nozīmes	Priede	Sila parka 401,kv.5.nog.22.priede			Iecava, Sila parks, 401,kv.5.nog.
296	299894	potenciāls (plānots)	Priede	Sila parka 401,kv.3.nog.83.priede			Iecava, Sila parks, 401,kv.3.nog.
297	299895	Valsts nozīmes	Priede	Sila parka 401,kv.5.nog.5.priede			Iecava, Sila parks, 401,kv.5.nog.
298	299896	potenciāls (plānots)	Priede	Sila parka 401,kv.5.nog.6.priede			Iecava, Sila parks, 401,kv.5.nog.
299	299897	Valsts nozīmes	Priede	Sila parka 401,kv.5.nog.7.priede		jaunaudzes malā	Iecava, Sila parks, 401,kv.5.nog.

Nr. p.k.	ID	Vērtību kategorija	Ģints	Nosaukums	Koka stāvoklis	Atrašanās vieta	Adrese
300	299898	Valsts nozīmes	Priede	Sila parka 401,kv.5.nog.8.priede			Iecava, Sila parks, 401,kv.5.nog.
301	299899	Valsts nozīmes	Priede	Sila parka 401,kv.5.nog.14.priede			Iecava, Sila parks, 401,kv.5.nog.
302	299900	Valsts nozīmes	Priede	Sila parka 401,kv.5.nog.19.priede			Iecava, Sila parks, 401,kv.5.nog.
303	299901	Valsts nozīmes	Priede	Sila parka 401,kv.5.nog.20.priede			Iecava, Sila parks, 401,kv.5.nog.
304	300292	potenciāls (plānots)	Priede	Sila parka 401, kv. 5. nog. 24. priede			Iecava, Sila parks, 401, kv. 5. nog.
305	300293	Valsts nozīmes	Priede	Sila parka 401, kv. 5. nog. 27. priede		kailcirtes malā	Iecava, Sila parks, 401, kv. 5. nog.
306	300294	Valsts nozīmes	Priede	Sila parka 401, kv. 5. nog. 31. priede			Iecava, Sila parks, 401, kv. 5. nog.
307	300295	potenciāls (plānots)	Priede	Sila parka 401, kv. 5. nog. 32. priede			Iecava, Sila parks, 401, kv. 5. nog.
308	300296	Valsts nozīmes	Priede	Sila parka 401, kv. 5. nog. 33. priede	nokaltis		Iecava, Sila parks, 401, kv. 5. nog.
309	300692	Valsts nozīmes	Priede	Sila parka 401, kv. 5. nog. 25. priede			Iecava, Sila parks, 401, kv. 5. nog.
310	300693	Valsts nozīmes	Priede	Sila parka 401, kv. 5. nog. 26. priede			Iecava, Sila parks, 401, kv. 5. nog.
311	300694	Valsts nozīmes	Priede	Sila parka 401, kv. 5. nog. 28. priede		izcirtuma malā	Iecava, Sila parks, 401, kv. 5. nog.
312	300695	potenciāls (plānots)	Priede	Sila aprka 401, kv. 5. nog. 29. priede			Iecava, Sila parks, 401, kv. 5. nog.
313	300696	Valsts nozīmes	Priede	Sila parka 401, kv. 5. nog. 30. priede			Iecava, Sila parks, 401, kv. 5. nog.
314	299500	Valsts nozīmes	Priede	Sila parka 401,kv.5.nog.10.priede			Iecava, Sila parks, 401,kv.5.nog.
315	299505	Valsts nozīmes	Priede	Sila parka 401,kv.5.nog.16.priede			Iecava, Sila parks, 401,kv.5.nog.
316	299893	Valsts nozīmes	Priede	Sila parka 401,kv.3.nog.81.priede			Iecava, Sila parks, 401,kv.3.nog.
317	287893	potenciāls (plānots)	Priede	Sila parka 401, kv. 3. nog. 44. priede			Iecava, Sila parks, 401, kv. 3. nog.

3.4 PIELIKUMS. ARTĒZISKIE URBUMI IECAVAS NOVADĀ²³

Ūdens ieguves vietas identifik. Nr.	DB_Nr.	Adrese	LKS92 ģeogrāfiskās koordinātes, Z plat.	LKS92 ģeogrāfiskās koordinātes, A gar.	Urbš. gads	Dziļums, m	Ūdens horizonts (ģeol.indeks)	Debits, l/s	Filtra intervāls, m no	Filtra intervāls, m līdz	Urbuma statuss	Primārs uzdevums	Ūdens lietotājs
0	12569	Zemes īpaš. "Latvall-Jaunlūči" ar kadastra Nr.4064 010 0339, zemes vienība ar kadastra Nr.4064 010 3429	56°36'37.4"	24°12'28.2"	2010	22	D 3 kt + og	1.000	16	21	nav zināms	hidroģeol. ekspluatācijas	
0	12841	Iecava, Upes iela 19, zemes vien. ar kad. Nr.4064 010 0068	56°35'28.4"	24°11'32.0"	2016	210	D 3 gj	6.000	186	208	nav zināms	hidroģeol. ekspluatācijas	
0	12859	"Lauču Lejas", zemes vien. ar kad. Nr.4064 010 0225	56°36'40.2"	24°13'13.5"	2016	135	D 3 am	1.000	112	134	nav zināms	hidroģeol. ekspluatācijas	
0	14846	Ferma "Laivenieki-Avenieki"	56°33'44.9"	24°07'33.7"	1967	55	D 3 kt + og	3.300	35,5	53,5	nav zināms	hidroģeol. ekspluatācijas	
0	14848	Ferma "Roņi"	56°33'55.3"	24°13'34.1"	1955	17	D 3 kt - stp		6,5	17	nav zināms	hidroģeol. ekspluatācijas	
0	16095	Netālu no stac. "Zālite"	56°38'27.3"	24°04'36.8"	1956	102	D 3 am - dg	15.000	41	102	nav zināms	hidroģeol. ekspluatācijas	
0	16096	Siltumnīcu kombin. m. "Plostgaļi"	56°37'32.2"	24°06'05.4"	1963	70	D 3 pl - dg	2.000	40	70	nav zināms	hidroģeol. ekspluatācijas	
0	16097	Ferma "Raņķi"	56°37'29.6"	24°09'51.4"	1962	35	D 3 kt + og	0.700	21,8	32	nav zināms	hidroģeol. ekspluatācijas	
0	16098	Dārzu-siltumn. saimniec. teritor.	56°37'36.8"	24°10'46.6"	1963	90	D 3 pl - dg	3.000	71	90	likvidēts	hidroģeol. ekspluatācijas	
0	16099	Mājas "Spēlmaņi"	56°37'17.1"	24°09'57.5"	1966	125	D 3 am	2.700	105	123	nav zināms	hidroģeol. ekspluatācijas	
0	16100	Mājas "Staļiņi"	56°37'01.3"	24°15'03.5"	1963	44	D 3 og	0.400	11,5	44	nav zināms	hidroģeol. ekspluatācijas	

²³ Dati no LVĢMC derīgo izrakstu atradņu reģistra

0	16101	Mājas "Staļiņi"	56°37'01.3"	24°15'03.5"	1964	113	D 3 am - slp	4.000	86	113	nav zināms	hidrogeol. ekspluatācijas	
0	16108	Ferma "Reikaļi"	56°36'01.8"	24°01'54.9"	1962	35	D 3 og - stp	4.000	22,4	35	nav zināms	hidrogeol. ekspluatācijas	
0	16109	"Jaunlūči", apm. 1,5 km uz ZA no ciem. Iecava	56°36'24.6"	24°12'25.4"	1959	170	D 3 gj	3.500	141	165	likvidēts	hidrogeol. ekspluatācijas	
0	16112	Rīgas iela 14, bijusī ēdnīca, Elvi veikals	56°35'45.9"	24°11'40.2"	1961	150	D 3 am	11.500	125	135	neizmantoto	hidrogeol. ekspluatācijas	
0	16113	Tirgus iela 5A (Tirgus un Ed.Virzas ielas stūrī) pie centra ūdenstorņa. (Iecavā, bij. Kirova ielā 23)	56°35'53.6"	24°11'40.8"	1961	150	D 3 am	6.000	125	145	aiztamp onēts	hidrogeol. ekspluatācijas	
0	16114	Ed. Virzas iela 2 (Iecavā, Komunālā saimniecība)	56°35'47.4"	24°12'32.5"	1956	160	D 3 gj	5.000	131,3	148,2	neizmantoto	hidrogeol. ekspluatācijas	
0	16115	Siliņi Ģedules iela 6 bijušās augļu noliktavas aka Siliņos	56°35'17.7"	24°12'02.8"	1964	90	D 3 pl - dg	1.000	60	90	darbojo šs	hidrogeol. ekspluatācijas	
0	16117	P/s "Dartija", lopu nobarošanas punkts	56°35'27.9"	24°12'54.3"	1962	150	D 3 gj - dg	1.500	60	150	apsekoš anas laikā nav atrodams	hidrogeol. ekspluatācijas	
0	16127	Ciem. Zorģi	56°33'55.3"	24°10'16.4"	1962	51	D 3 kt + og	2.000	34,7	51	nav zināms	hidrogeol. ekspluatācijas	
0	16128	Ferma "Audrupi"	56°34'22.9"	24°15'09.2"	1963	90	D 3 pl - dg	1.000	58	90	likvidēts	hidrogeol. ekspluatācijas	
0	16129	Ferma "Dzintari"	56°33'54.1"	24°18'57.3"	1965	90	D 3 pl + slp	2.900	78	90	nav zināms	hidrogeol. ekspluatācijas	
0	16142	Iecava, siltumnīcu kombin.	56°31'57.6"	24°11'19.2"	1964	110	D 3 pl - dg	4.000	84	110	nav zināms	hidrogeol. ekspluatācijas	
0	16143	Ferma "Šautleri"	56°32'36.3"	24°10'36.6"	1963	75	D 3 dg - og	3.000	61	75	darbojo šs	hidrogeol. ekspluatācijas	
0	16144	Starp "Kraștiņiem" un "Luzikiem"	56°32'13.8"	24°12'17.2"	1960	140	D 3 am + pl	6.000	115	135	darbojo šs	hidrogeol. ekspluatācijas	

0	16145	Siltumnīcu kombināts	56°32'06.0"	24°11'33.6"	1966	30	D 3 og - aml	3.000	15,7	30	nav zināms	hidrogeol. ekspluatācijas
0	16147	Dzīvoj. sektors un ferma "Gruzduļi"	56°31'35.4"	24°14'31.8"	1963	140	D 3 gj + am	0.800	105	140	nav zināms	hidrogeol. ekspluatācijas
0	16187	Ferma "Bandinieki"	56°33'09.8"	24°09'28.0"	1966	30	D 3 kt + og	0.700	23	30	nav zināms	hidrogeol. ekspluatācijas
0	16342	8-dzīv. māja "Dimzas"	56°39'08.1"	24°14'17.0"	1968	120	D 3 am	2.500	102	118	nav zināms	hidrogeol. ekspluatācijas
0	16355	Iecavas dz.-stac. terit.	56°37'29.7"	24°14'30.3"	1968	130	D 3 am	2.900	104,5	123	nav zināms	hidrogeol. ekspluatācijas
0	16356	Ferma "Kalnajurgēni"	56°36'08.6"	24°06'36.0"	1966	55	D 3 kt + og	2.200	34	55	nav zināms	hidrogeol. ekspluatācijas
0	16357	Dz. māja "Reikaļi"	56°35'48.8"	24°01'23.6"	1968	40	D 3 og - stp	3.600	26,5	40	nav zināms	hidrogeol. ekspluatācijas
0	16358	Zālītes palīgskola	56°35'33.7"	24°07'43.1"	1971	160	D 3 gj + am	6.200	144	146	nav zināms	hidrogeol. ekspluatācijas
0	16360	Ganības pie "Puriņu" mājām	56°36'26.2"	24°03'46.5"	1968	25	D 3 og - stp	2.800	11,8	25	nav zināms	hidrogeol. ekspluatācijas
0	16361	Zemgales vidusskola, Zemgales un Lauku ielu stūrī. Iecava, Zemgales iela 50. Tamponēts 13.06.2013, SIA "ATVV AKA"	56°36'02.0"	24°12'42.3"	1968	180	D 3 gj	1.300	149,5	177	aiztamp onēts	hidrogeol. ekspluatācijas
0	16367	Ferma "Gaiziņi"	56°37'08.7"	24°13'20.1"	1968	135	D 3 gj + am	2.000	121	131	nav zināms	hidrogeol. ekspluatācijas
0	16368	Meh. darbn. un dārzeņu konservu cehs "Jaunsalagaļi"	56°34'34.0"	24°13'26.5"	1969	170	D 3 gj	10.000	148	168	nav zināms	hidrogeol. ekspluatācijas
0	1652	"Zālītes"	56°38'05.1"	24°04'32.2"	1975	440,5	D 2 pr	5.700	433	440,5	nav zināms	kartēšanas M 1:200000
0	16522	Ferma "Rīkuri"	56°36'43.1"	24°05'36.4"	1973	50	D 3 kt + og	2.000	32,7	49,6	nav zināms	hidrogeol. ekspluatācijas
0	16562	"Jaunlūči" (bij. k-za "Iecava" centrālajā ciematā)	56°36'25.3"	24°12'25.2"	1974	180	D 3 gj	8.000	148,6	178	darbojo šs	hidrogeol. ekspluatācijas

0	16563	Ferma "Austrumi"	56°33'30.8"	24°22'57.6"	1972	145	D 3 gj + am	4.500	122	145	nav zināms	hidrogeol. ekspluatācijas	
0	16607	Misas kūdras fabr. II iecirknis "Lāmsziene"	56°33'20.9"	24°18'41.0"	1976	155	D 3 gj	2.000	141,5	155	nav zināms	hidrogeol. ekspluatācijas	
0	16619	Iecava, elektroapakštācijas ūdens apg.	56°37'47.8"	24°13'32.1"	1977	152	D 3 gj	4.500	139	150,4	nav zināms	hidrogeol. ekspluatācijas	
0	16620	Starp m. "Sietiņi" un "Balkas"	56°36'20.6"	24°13'59.2"	1977	42	D 3 kt + og	0.500	26,5	41	nav zināms	hidrogeol. ekspluatācijas	
0	16631	Ferma "Upuri"	56°38'26.3"	24°14'40.8"	1978	145	D 3 gj + am	3.000	126	145	nav zināms	hidrogeol. ekspluatācijas	
0	16632	Dārzniecība "Vērsēni"	56°38'08.2"	24°13'48.4"	1978	145	D 3 gj	3.000	132,2	145	nav zināms	hidrogeol. ekspluatācijas	
0	16634	Iecava, Ed. Virzas iela 48. Tamponēts 30.04.2014, SIA "VKB"	56°36'14.5"	24°11'44.2"	1978	220	D 3 gj	1.300	186,2	218	aiztamp onēts	hidrogeol. ekspluatācijas	SIA "Dzīvokļ u komunāl ā saimniecība"
0	16642	Ferma "Audrupi"	56°34'35.9"	24°14'39.3"	1980	170	D 3 gj	4.000	143	167	nav zināms	hidrogeol. ekspluatācijas	
0	16652	Ferma "Medigas"	56°40'10.5"	24°12'57.5"	1981	145	D 3 gj	2.500	128	143	nav zināms	hidrogeol. ekspluatācijas	
0	16733	Iecava Dārza iela	56°37'03.8"	24°11'21.0"	1985	220	D 3 gj	10.000	168	219	nav zināms	hidrogeol. ekspluatācijas	
0	16783	Ferma "Valdēni"	56°35'53.4"	24°15'54.9"	1988	160	D 3 gj + am	1.000	147	159	nav zināms	hidrogeol. ekspluatācijas	
0	16809	Ferma "Gailēni"	56°36'08.0"	24°08'44.1"	1989	180	D 3 gj	2.000	160	179	nav zināms	hidrogeol. ekspluatācijas	
0	16812	Iecavas mežniecība, Iecavas pag., "Mežupes" (Iecavā, Bauskas MRS teritorijā, m. "Jaunaudzes")	56°35'32.1"	24°13'19.5"	1989	190	D 3 gj	2.000	173	189	darbojo šs	hidrogeol. ekspluatācijas	
0	16813	Ražošanas zonai pie Rijkuru mājām	56°35'01.9"	24°13'52.1"	1990	170	D 3 gj	2.000	142	169	nav zināms	hidrogeol. ekspluatācijas	

0	16816	Grantiņu izgāztuve	56°31'10.2"	24°11'12.6"	1989	165	D 3 gj + am	1.500	142	165	nav zināms	hidrogeol. ekspluatācijas
0	16842	Ciem. "Zorģi" - centrs	56°33'56.7"	24°10'21.7"	1991	175	D 3 gj	3.500	153	174	nav zināms	hidrogeol. ekspluatācijas
0	16867	Mājas "Liepiņas"	56°33'26.5"	24°09'52.3"	1995	16,5	D 3 stp	1.000	16	16,5	nav zināms	hidrogeol. ekspluatācijas
0	21392	Rīgas iela 2b, SIA Astarte-nafta DUS nr. 17.	56°35'33.3"	24°11'29.7"	2005	29	D 3 kt + og	1.000	18	29	darbojošs	hidrogeol. ekspluatācijas
0	21536	Iecavas novads, "Mākonīši". Bijušās p/s Dartija lopu nobarošanas kompleksa teritorijā.	56°35'23.7"	24°13'03.4"	2006	162	D 3 gj	5.000	142	154	nav iekārtots	hidrogeol. ekspluatācijas
0	21590	Restorāns ""Viduļi"	56°36'14.9"	24°12'32.8"	2006	60	D 3 dg	0.700	51	58	nav zināms	hidrogeol. ekspluatācijas
0	21726	Zemes īpaš. "Aivari" ar kadastra Nr.4064 002 0231	56°41'10.1"	24°11'43.7"	2006	52	D 3 pl + slp	2.000	45	50	nav zināms	hidrogeol. ekspluatācijas
0	22523	Tirgus iela 5A (Tirgus un Ed.Virzas ielas stūrī) pie centra ūdenstornā. Tamponēts 30.04.2014, SIA "VKB"	56°35'53.8"	24°11'40.3"	1991	220	D 3 gj	1.300	183	218	aiztamp onēts	hidrogeol. ekspluatācijas
0	22665	Ferma "Lielauši"	56°35'51.5"	24°14'49.8"	1966	50	D 3 kt + og	1.800	28	49	nav zināms	hidrogeol. ekspluatācijas
0	22772	Saimn. "Skali"	56°32'46.5"	24°21'13.2"		23	D 3 kt + og	1.560	13	23	nav zināms	hidrogeol. ekspluatācijas
0	22775	Mājas "Pelči" (Pleči?)	56°34'05.1"	24°18'57.7"	1965	32	D 3 kt + og	0.300	12	32	nav zināms	hidrogeol. ekspluatācijas
0	23309	Iecava, Baldones ielā 47	56°36'00.6"	24°13'11.3"	1970	48	D 3 kt + og	1.500	39	46	neizmantoto	hidrogeol. ekspluatācijas
0	23310	Ciem. Dimzūkals	56°39'45.3"	24°14'14.2"	1991	155	D 3 gj	1.500	138	152	nav zināms	hidrogeol. ekspluatācijas
0	23311	Mākoņi, Iecavas novads. Bijušais lopu nobarošanas	56°35'18.4"	24°12'55.5"	1962	75	D 3 pl - dg	2.000	57	72	nav zināms	hidrogeol. ekspluatācijas

		kompleksa urbums pie svaru mājas.											
0	24949	Z/s "Jaunstriķeri"	56°39'01.0"	24°15'06.8"	2009	49	D 3 dg	3.000	45	49	nav zināms	hidrogeol. ekspluatācijas	
0	25964	Zemes īpaš. "GRS "Ziemeļi"" ar kadastra Nr.4064 004 0206 (Gāzes regulēšanas stacija)	56°39'13.0"	24°13'35.8"	2008	110	D 3 am	0.800	102	109	nav zināms	hidrogeol. ekspluatācijas	
0	7359	Ciem. Zālītes centrs, Iecavas nov., Zālīte, Dārza iela 1A. Tamponēts 14.06.2013, SIA 'ATVV AKA'	56°36'58.5"	24°04'44.4"	1963	95	D 3 am - dg	1.300	69	95	aiztamp onēts	hidrogeol. ekspluatācijas	
0	7996	Pansionāts "Smiltaiņi"	56°34'48.6"	24°13'00.8"	2001	166,7	D 3 gj	3.000	142	164	rezervē	hidrogeol. ekspluatācijas	
0	8802	Jecava, Robežu ielā 40	56°35'32.6"	24°12'57.6"	2003	140	D 3 am	2.000	117	140	darbojo šs	hidrogeol. ekspluatācijas	
200098	16343	Mežniecība "Dzelzsāmuri", dzīv. māja	56°39'37.8"	24°21'02.5"	1971	145	D 3 gj	1.600	118	143	nav zināms	hidrogeol. ekspluatācijas	
200133	6426	Iecavas dzelzc. st. teritor.	56°37'42.0"	24°14'02.4"	1974	40	D 3 kt + og	0.200	30	35	nav zināms	hidrogeol. ekspluatācijas	
200154	16523	Ferma "Lodiņi"	56°35'27.7"	24°16'12.8"	1972	170	D 3 gj + am	3.700	142	168	nav zināms	hidrogeol. ekspluatācijas	
200191			0° 0' 0"	0° 0' 0"		0	-	0.000	0	0	Aktīvs	hidrogeol. ekspluatācijas	
200192	16362	Ed. Virzas iela 2 (Iecavas sviesta rūpn.), Iecavas nov., Iecava, Ed. Virzas iela 2. Tamponēts 21.11.2014., SIA "Urbšanas centrs"	56°35'42.5"	24°12'25.9"	1969	223	D 3 gj	2.000	153,1	207,4	aiztamp onēts	hidrogeol. ekspluatācijas	BAUSKA S PIENS AS
200194			0° 0' 0"	0° 0' 0"		0	-	0.000	0	0	Aktīvs	hidrogeol. ekspluatācijas	

200195	16810	Skolas iela 19, Iecavas internātpamatskola. Tamponēts 30.04.2014, SIA "VKB"	56°35'58.3"	24°12'12.8"	1989	190	D 3 gj	1.300	153	188	aiztamp onēts	hidroģeol. ekspluatācijas	SIA "Dzīvokļ u komunāl ā saimniecī ba"
200196			0° 0' 0"	0° 0' 0"		0	-	0.000	0	0	Aktīvs	hidroģeol. ekspluatācijas	
200197	16606	Iecavas pansionāts	56°34'48.1"	24°12'59.5"	1976	207	D 3 gj	3.000	183	203	darbojo šs	hidroģeol. ekspluatācijas	
200198			0° 0' 0"	0° 0' 0"		45	78 - Gaujas ūdens horizonts	0.278	0	0	Aktīvs	hidroģeol. ekspluatācijas	
200199			0° 0' 0"	0° 0' 0"		0	-	0.000	0	0	Aktīvs	hidroģeol. ekspluatācijas	
200200			0° 0' 0"	0° 0' 0"		0	-	0.000	0	0	Aktīvs	hidroģeol. ekspluatācijas	
200201	16146	Ferma "Tamas"	56°31'52.3"	24°14'14.5"	1964	75	D 3 dg - og	3.000	48	73	nav zināms	hidroģeol. ekspluatācijas	
200202	13583	Zālītes spec. internātskola	56°35'36.0"	24°07'35.9"	1953	26	D 3 kt + og	1.000	21	25	nav zināms	hidroģeol. ekspluatācijas	
200203			0° 0' 0"	0° 0' 0"		0	-	0.000	0	0	Aktīvs	hidroģeol. ekspluatācijas	
200204			0° 0' 0"	0° 0' 0"		0	-	0.000	0	0	Aktīvs	hidroģeol. ekspluatācijas	
200205			0° 0' 0"	0° 0' 0"		0	-	0.000	0	0	Aktīvs	hidroģeol. ekspluatācijas	
200206			0° 0' 0"	0° 0' 0"		0	-	0.000	0	0	Aktīvs	hidroģeol. ekspluatācijas	
200207			0° 0' 0"	0° 0' 0"		0	-	0.000	0	0	Aktīvs	hidroģeol. ekspluatācijas	
200367	16111	Baldones iela 28, bijusi maizes ceptuve. Tagad veikals	56°35'48.2"	24°12'53.9"	1959	175	D 3 gj + am	7.000	139	171	darbojo šs	hidroģeol. ekspluatācijas	
200373			0° 0' 0"	0° 0' 0"		0	-	0.000	0	0	Aktīvs	hidroģeol. ekspluatācijas	

200380			0° 0' 0"	0° 0' 0"		0	-	0.000	0	0	Aktīvs	hidroģeol. ekspluatācijas	
200381	13461	SIA "Agra" (bij. "Lauktehnika", ķīmikāliju noliktava)	56°37'37.2"	24°14'42.1"	1971	160	D 3 gj	6.100	136	158	nav zināms	hidroģeol. ekspluatācijas	
200458	7184	Baldones iela 2, Iecava (Iecavas spirta dedzinātava 1. urb.)	56°35'39.3"	24°12'36.7"	1954	160	D 3 gj + am	5.000	132	155	darbojo šs	hidroģeol. ekspluatācijas	JAUNPAG ASTS PLUS SIA
200459	7185	Baldones iela 2, Iecava (Bauskas raj. Iecavas spirta dedzinātava 2. urb.)	56°35'34.0"	24°12'44.1"	1969	220	D 3 gj	16.000	151,8	214,7	darbojo šs	hidroģeol. ekspluatācijas	JAUNPAG ASTS PLUS SIA
200460	6832	Iecavas novads, A/S "Balticovo". Pazemes ūdeņu atradne "Balticovo" (urb. Nr.1)	56°36'50.8"	24°14'08.5"	1967	203	D 3 gj	13.200	141,3	190,1	darbojo šs	hidroģeol. ekspluatācijas	A/S "BALTIC OVO"
200461	6830	Iecavas novads, A/S "Balticovo". Pazemes ūdeņu atradne "Balticovo" (urb. Nr.2)	56°36'40.3"	24°14'05.1"	1973	200	D 3 gj	11.700	171	191	darbojo šs	hidroģeol. ekspluatācijas	A/S "BALTIC OVO"
200462	6833	Iecavas novads, A/S "Balticovo". Pazemes ūdeņu atradne "Balticovo" (urb. Nr. 3)	56°36'41.3"	24°14'21.6"	1967	194	D 3 gj	13.500	143,4	189	darbojo šs	hidroģeol. ekspluatācijas	A/S "BALTIC OVO"
200463	6831	Iecavas novads, A/S "Balticovo". Pazemes ūdeņu atradne "Balticovo" (urb. Nr.4)	56°36'39.3"	24°14'34.7"	1973	200	D 3 gj	13.300	143,5	195	darbojo šs	hidroģeol. ekspluatācijas	A/S "BALTIC OVO"
200678			0° 0' 0"	0° 0' 0"		0	-	0.000	0	0	Aktīvs	hidroģeol. ekspluatācijas	
200687	16635	Ed. Virzas un Zemgales ielas, aiz siltumnīcām.	56°36'19.4"	24°11'23.5"	1978	220	D 3 gj	12.000	176,7	220	nav zināms	hidroģeol. ekspluatācijas	SIA "Dzīvokļ u komunāl ā saimniecība"

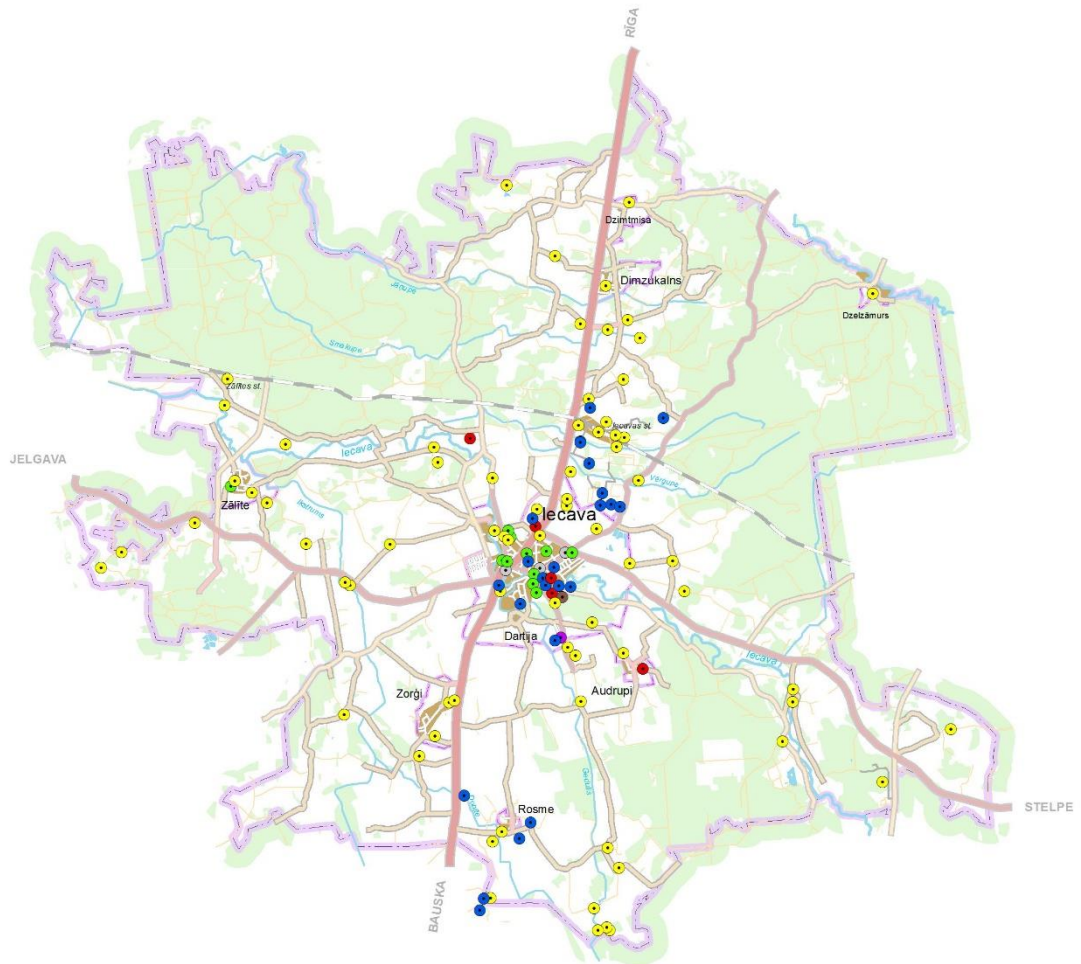
200688	16749	Iecava, Ed. Virzas iela 50. Tamponēts 28.04.2014 SIA "VKB"	56°36'19.2"	24°11'44.6"	1986	220	D 3 gj	1.300	163	220	aiztamp onēts	hidrogeol. ekspluatācijas	SIA "Dzīvokļ u komunāl ā saimniecī ba"
200690	13733	Iecavas internātskola Skolas ielā 19	56°35'54.9"	24°12'14.0"	1957	150	D 3 am	4.000	122,9	140,7	darbojo šs	hidrogeol. ekspluatācijas	'IECAVAS INTERNĀ TPAMAT SKOLA'
200692	16116	Sila iela 6, Iecava (p/s "Dartija", ciemata centra ūdensapg.), Grāfa laukums 13. Tamponēts 14.06.2013, SIA "ATVV AKA"	56°35'34.5"	24°12'22.4"	1965	140	D 3 gj + am	1.300	117	138	aiztamp onēts	hidrogeol. ekspluatācijas	
200693	16657	Iecava, Sila iela 12B. Tamponēts 28.04.2014, SIA "VKB"	56°35'26.9"	24°12'27.1"	1980	205	D 3 gj	1.300	182	205	aiztamp onēts	hidrogeol. ekspluatācijas	SIA "Dzīvokļ u komunāl ā saimniecī ba"
200694			56° 32' 0"	24° 12' 0"		0	76 - Pļaviņu - Daugavas ūdens horizonts	0.000	0	0	Aktīvs	hidrogeol. ekspluatācijas	
200695			56° 31' 0"	24° 11' 0"		110	76 - Pļaviņu - Daugavas ūdens horizonts	1.112	0	0	Aktīvs	hidrogeol. ekspluatācijas	
200696			0° 0' 0"	0° 0' 0"		0	-	0.000	0	0	Aktīvs	hidrogeol. ekspluatācijas	
200697			0° 0' 0"	0° 0' 0"		0	-	0.000	0	0	Aktīvs	hidrogeol. ekspluatācijas	

200698			0° 0' 0"	0° 0' 0"		0	78 - Gaujas ūdens horizonts	0.000	0	0	Aktīvs	hidrogeol. ekspluatācijas	
200699			0° 0' 0"	0° 0' 0"		0	-	0.000	0	0	Aktīvs	hidrogeol. ekspluatācijas	
200947	16811	Rūpniecības un Baldones ielu stūrī, pie torņa. Iecava, Rūpniecības iela 51. Tamponēts 28.04.2014, SIA "VKB"	56°36'00.6"	24°13'21.9"	1989	210	D 3 gj	1.300	182,7	209	aiztamp onēts	hidrogeol. ekspluatācijas	SIA "Dzīvokļ u komunāl ā saimniecī ba"
200948	16707	Ciem. Zālīte, zāles miltu cehs	56°36'51.6"	24°05'13.5"	1983	85	D 3 pl + slp	2.000	56	85	nav zināms	hidrogeol. ekspluatācijas	
200949	16050	Ferma "Ziemeļi"	56°40'55.3"	24°14'50.9"	1963	104	D 3 am + pl	1.000	70	104	nav zināms	hidrogeol. ekspluatācijas	
200959	16354	Asfalta - betona rūpnīca	56°37'39.4"	24°14'28.8"	1969	160	D 3 gj	4.200	138,9	160	nav zināms	hidrogeol. ekspluatācijas	
200969	7773	Iecavas novads, A/S "Balticovo". Pazemes ūdeņu atradne "Balticovo" (urb. Nr. 5)	56°37'15.7"	24°13'48.4"	2000	195	D 3 gj	6.000	167	190	darbojo šs	hidrogeol. ekspluatācijas	A/S "BAL TIC OVO"
201042	16110	Iecavā, kombikorma rūpnīcas teritorijā	56°37'50.4"	24°14'14.7"	1966	195	D 3 gj + am	13.800	142,2	188,3	nav zināms	hidrogeol. ekspluatācijas	
201049	21384	"Iecaviņa" (SIA "Iecavnieks")	56°34'40.9"	24°13'14.6"	2005	143	D 3 am	2.000	134	141	nav zināms	hidrogeol. ekspluatācijas	'IECAVNI EKS' SIA
201056	25129	Zemes gabals "Jaunķempi", "Rūpnīcas" (urb. Nr.1)	56°37'34.1"	24°13'34.9"	2007	160	D 3 gj	1.200	142	154	darbojo šs	hidrogeol. ekspluatācijas	
201057	25131	Zemes gabals "Jaunķempi", "Rūpnīcas" (urb. Nr.2)	56°37'33.3"	24°13'34.7"	2007	160	D 3 gj + am	0.600	120	154	darbojo šs	hidrogeol. ekspluatācijas	
201059	24420	Bij. kolh. "Iecava", c.m.n. teritorijā "Lauči" (SIA "Izoteps")	56°36'44.1"	24°13'13.2"	1991	44	D 3 kt + og	0.400	11,5	44	nav zināms	hidrogeol. ekspluatācijas	
201060	25093	Nek. īpaš. "Bebru pļavas"	56°37'53.6"	24°15'42.0"	2007	154	D 3 gj	3.000	127	144	darbojo šs	hidrogeol. ekspluatācijas	

201061	25366	Nek. īpaš. "Busenieki"	56°38'05.6"	24°13'50.0"	2007	33	D 3 kt + og	1.500	28	32	darbojo šs	hidroģeol. ekspluatācijas	EKO BLOKS SIA
201085	22988	Nek. īpaš. "Grantiņu izgāztuve"	56°31'09.7"	24°11'10.5"	2008	180	D 3 gj	3.000	156	174	darbojo šs	hidroģeol. ekspluatācijas	"Zemgales EKO" SIA
201090	21087	Iecava, Baldones ielā 2 (Iecavas spirta dedzinātava)	56°35'38.4"	24°12'42.4"	2004	160	D 3 gj	11.000	133	157	apsekoš anas laikā nav atrodams	hidroģeol. ekspluatācijas	JAUNPAG ASTS PLUS SIA
201097	14781	Zemes īpaš. "Abačas"	56°31'01.2"	24°13'53.7"	2010	115	D 3 pl	1.200	98,5	112	nav zināms	hidroģeol. ekspluatācijas	
201098	24729	Zemes īpaš. "Abačas"	56°30'42.6"	24°14'16.9"	2008	112	D 3 pl	2.500	103	110	nav zināms	hidroģeol. ekspluatācijas	
201099	21737	Zemes īpaš. "Abačas"	56°30'45.2"	24°14'12.4"	2006	110	D 3 pl	1.000	102	108	nav zināms	hidroģeol. ekspluatācijas	
201119	16731	Ferma un mehān. darbn. "Ziedoņi"	56°39'16.4"	24°14'47.8"	1985	150	D 3 gj + am	1.000	130,1	146	nav zināms	hidroģeol. ekspluatācijas	'JUMIS' zemnieku saimniecība
201146	12271	Zālite, Dārza iela 1A, zemes īpaš. ar kad. Nr.4064 006 0523	56°36'59.1"	24°04'45.1"	2013	110	D 3 am	2.000	92	109	nav zināms	hidroģeol. ekspluatācijas	SIA "Dzīvokļu komunālā saimniecība"
201170	14998	Iecava, Ed. Virzas iela 48 (zemes kad. Nr.4064 010 2619), pazemes ūdeņu atradnes "Iecava" terijā, urb. Nr.1	56°36'14.8"	24°11'43.4"	2011	180	D 3 gj	20.000	150	168	nav zināms	hidroģeol. ekspluatācijas	SIA "Dzīvokļu komunālā saimniecība"

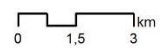
201171	11659	Iecava, Ed. Virzas iela 48 (zemes kad. Nr.4064 010 2619), pazemes ūdeņu atradnes "Iecava" terijā, urb. Nr.2	56°36'14.4"	24°11'45.3"	2011	180	D 3 gj	20.000	147	165	nav zināms	hidroģeol. ekspluatācijas	SIA "Dzīvokļu komunālā saimniecība"
201172	12461	Zemes īpaš. "Abačas" ar kad. Nr.4064 014 0003	56°30'42.9"	24°13'59.4"	2013	115	D 3 slp	1.000	78	94	nav zināms	hidroģeol. ekspluatācijas	Baltic Devon Mink SIA

ARTĒZISKIE URBUMI



- Darbojošs
- Aiztamponēts
- Rezervē
- Neizmanto
- Likvidēts
- Nav zināms
- Nav iekārtots

- Ciemu apbūves robeža
- Ciema robeža
- - - Novada robeža



Kartes sagatavošanā izmantota Latvijas
Ģeotelpiskās informācijas aģentūras izveidotā
topogrāfiskā karte M 1:50 000

3.5 PIELIKUMS. CEĻI UN IELAS IECAVAS NOVADĀ²⁴

Valsts, reģionālie un vietējie autoceļi

Nr.	A/ceļa šifrs	Autoceļa nosaukums	Zemes nodalījuma josla, m	Aizsargjosla m no ceļa ass, m
1.	A7	Rīga-Bauska-Lietuvas robeža (Grenctāle) km 32,786-65,450; 68,555-85,593	31	100
2.	P92	Iecava-Stelpe km 0,00-24,643	22	60
3.	P93	Jelgava-Iecava km 25,273-30,644	27	60
4.	V5	Piebalgas-Dzelzāmurs-Rātstrauti km 0,000-7,551	19	30
5.	V7	Baloži-Plakanciems-Iecava km 19,463-28,638	19	30
6.	V9	Iecava-Baldone-Daugmale km 1,900-19,365	22	30
7.	V1004	Pievedceļš Iecavas stacijai km 0,000-3,095	22	30
	V1004	Nobrauktuve km 0,000-0,800	22	30
8.	V1008	Iecava-Emburga km 0,000-4,630	19	30
9.	V1009	Ozolgaiļi-Zālītes stacija km 0,00-4,900	19	30
10.	V1010	Stūri-Ziemeļi km 0,000-5,800	19	30
11.	V1011	Pārslas-Misa-Šarlotes km 0,000-12,897	19	30
12.	V1012	Zvirgzde-Misa-Dāviņi km 0,000-7,880	19	30
13.	V1039	Iecava-Rožkalni-Irbītes km 0,000-3,756	19	30
14.	V1040	Pievedceļš Iecavas pansionātam km 0,000-3,000	19	30
15.	V1045	Zālīte-Akmenscūciņas Staļģene km 0,000-11,39	19	30
16.	V1047	Iecava – Lambārte km 0,000-14,090	19	30

A - valsts galvenie autoceļi; P - valsts reģionālie autoceļi; V – vietējās nozīmes autoceļi

²⁴ Atbilstoši Iecavas novada Domes un VAS LVC Bauskas nodaļas sniegtajai informācijai

Iecavas pašvaldības A grupas ceļu saraksts

Nr.	Ceļa nosaukums	Ceļu raksturojošie parametri				Kategorija atbilstoši VAN
		Adrese (km)		Garums (km)	Seguma veids	
		no	līdz			
1	A7-Jānumi-Vileikas-V7	0	3,433	3,433	grants (šķembas)	A5
2	V1010-Vārnas-Tīrumi-Pukšeļi-Jānumi	0	4,055	4,055	grants (šķembas)	A5
3	Andersoni-Caunes-Vārnas	0	0,834	0,834	grants (šķembas)	A6
4	A7-Brīviņi-Dimzūkals-Daugavas-A7	0	3,329	3,329	grants (šķembas)	A5, Dimzūkalnā D
		3,329	3,69	0,361	melns	
		3,69	4,385	0,695	grants (šķembas)	
5	Daugavas-Dzimtmisas skola-V1010	0	1,106	1,106	grants (šķembas)	D
6	Dimzūkals-Sēņaudzētava	0	0,514	0,514	grants (šķembas)	E
7	V1007-Ligzdas-Strazdu iela	0	0,535	0,535	grants (šķembas)	E
8	Dārza iela(Zālīte)-Ķerkši-Raņķi-V1039	0	5,858	5,858	grants (šķembas)	A5
9	Dārza iela(Zālīte)-Cielavas-Bružas-P93	0	1,613	1,613	grants (šķembas)	A5
10	V1040-Smiltaiņi-Audrupi-Jaunsvirkaļi	0	2,031	2,031	grants (šķembas)	A5, Ciemā D
		2,031	2,616	0,585	melns	
		2,616	4,722	2,106	grants (šķembas)	
11	V1040-Roņi-Tāmas-Renceles-A7	0	8,398	8,398	grants (šķembas)	A5
12	Audrupi-Krieviņi-V1047	0	0,395	0,395	melns	A5
		0,395	1,535	1,14	grants (šķembas)	
13	A7-Viļņi-Ozolu iela	0	1,741	1,741	grants (šķembas)	D
14	V1008-Dāzēni-Zariņi-A7	0	2,155	2,155	grants (šķembas)	A5
		2,155	2,553	0,398	melns	
15	Zorģu iela-Gāršas	0	0,681	0,681	grants (šķembas)	A5
16	A7-Straujie-Liepiņas-Sarmas	0	0,845	0,845	grants (šķembas)	E
17	V1039-Rožkalni-Augštūrumi	0	0,384	0,384	melns	E
18	Plūdoņi-Bērziņi	0	0,506	0,506	grants (šķembas)	E

Kopā: **43,70**
t.sk. melns 2,12
grants (šķembas) 41,58

Iecavas pašvaldības B grupas ceļu saraksts

Nr.	Ceļa nosaukums	Ceļu raksturojošie parametri				Kategorija atbilstoši VAN
		Adrese (km)		Garums (km)	Seguma veids	
		no	līdz			
1	Vārnas-Kalniņi-Stabiņi	0	1,652	1,652	grants (šķembas)	A5
2	A7-Mednieki-Bajāri-Tiltiņi	0	2,047	2,047	grants (šķembas)	A5
3	P92-Kokles-Valdēni-Mellupes-P92	0	2,788	2,788	grants (šķembas)	A5
4	V7-Mazie-Kaijas-Šļūkas-V1007	0	6,642	6,642	grants (šķembas)	A5
5	P93-Rinkas	0	0,85	0,85	grants (šķembas)	A5
6	V1039-Straumes-Jumpravnieki	0	1,711	1,711	grants (šķembas)	A5
7	P93-Pleču kapi	0	0,475	0,475	grants (šķembas)	A5
8	A7-Plepji-Kluburi-Žubītes	0	1,178	1,178	grants (šķembas)	A6
9	P93-Kalnieši-Vabuļi-V1008	0	1,039	1,039	grants (šķembas)	A5
		1,039	2,23	1,191	bez seguma	
10	Gāršas-Lieljāni-Purveznieki	0	1,274	1,274	grants (šķembas)	A5
11	Lejas Smedes-Smedes kapi-Gāršas	0	1,468	1,468	grants (šķembas)	
12	A7-Lejas Smedes-Kļaviņas	0	1,664	1,664	grants (šķembas)	A5
13	Tāmas-Gruzduļu kapi-Dreimaņi- novada robeža	0	2,094	2,094	grants (šķembas)	A5
14	Dzelzāmurs-Kārkliņi-Sarmas	0	1,031	1,031	grants (šķembas)	A6
15	P93-Ozolgaiļi-kara bāze Dienvidi	0	1,821	1,821	melns	E
16	V1045-Spilvenieki-Kļiebas	0	1,337	1,337	grants (šķembas)	A4
17	Jesi-Kalnārkīnas-Lapaiņi-Stīveru kapi	0	2,315	2,315	bez seguma	A6
18	V1010-Melderi-Stīveri-Jesi-A7	0	4,738	4,738	grants (šķembas)	A6
		4,738	5,551	0,813	melns	A5
19	Vārpas-Upuri-Novadi-V9	0	2,708	2,708	grants (šķembas)	
20	V9-Kraukļi-Jaunzemji	0	2,047	2,047	grants (šķembas)	A5
21	P92-Kaziķi-Zirnieki	0	1,486	1,486	grants (šķembas)	A5
22	Pleči-Strazdi-Zīles	0	2,307	2,307	grants (šķembas)	A5
23	V1012-Trapes-Austrumi-Iģi	0	1,748	1,748	grants (šķembas)	
24	Dārza iela(Zālīte)-Jaunedži- Jaunrājumi	0	1,505	1,505	grants (šķembas)	A6

Nr.	Ceļa nosaukums	Ceļu raksturojošie parametri				Kategorija atbilstoši VAN
		Adrese (km)		Garums (km)	Seguma veids	
		no	līdz			
25	V1039-Sproģi-Jumpravnieki-Jaunrenes-Vanči	0	3,327	3,327	grants (šķembas)	A6
26	P93-Gailēni-Straumes-V1039	0	3,785	3,785	grants (šķembas)	A5
27	Rosme-Zobi-Dumpji	0	0,708	0,708	melns	A5
		0,708	3,27	2,562	grants (šķembas)	
28	A7-Palejas-Lapskalni-Roņi	0	3,403	3,403	grants (šķembas)	A5
29	V1040-Smiltnieki-Dartija 5	0	1,626	1,626	grants (šķembas)	A5
30	Klētņieki-Alejas-Bemberi-Mētras	0	2,523	2,523	grants (šķembas)	
31	A7-Lauči	0	0,41	0,41	melns	A5
32	A7-Pulkas-V7	0	0,994	0,994	grants (šķembas)	E
33	A7-Papardes-Gāršas-Spītes-Podāzeļi	0	4,655	4,655	grants (šķembas)	A5
34	V1008-Baltmeķi-Viesturi	0	1,45	1,45	grants (šķembas)	E
35	V1008-Podāzeļi-Jaunsibras-novada robeža	0	5,413	5,413	grants (šķembas)	A5, D
36	A7-Latvall-Jaunlūči	0	0,209	0,209	melns	A5
37	V1009-Šļūkas-Zemītes-pārbrauktuve	0	2,023	2,023	grants (šķembas)	
38	A7-Dimzūkals-Lejas Dimzas-Gruntes	0	1,827	1,827	grants (šķembas)	A5
39	V1040-Dainas-Vecsalagaļi	0	0,841	0,841	grants (šķembas)	A5
40	P92-Avotiņi-V9	0	0,38	0,38	bez seguma	E

Kopā:	86,07
t.sk. melns	3,96
grants (šķembas)	78,22
bez seguma	3,89

Iecavas pašvaldības C grupas ceļu saraksts

Nr.	Ceļa nosaukums	Ceļu raksturojošie parametri				Kategorija atbilstoši VAN
		Adrese (km)		Garums (km)	Seguma veids	
		no	līdz			
1	V7-Dravnieki-Tīrumi	0	0,639	0,639	bez seguma	A5
		0,639	4,071	3,432	grants (šķembas)	
2	A7-Saulgoži-Muižzemnieki	0	0,495	0,495	grants (šķembas)	A5
3	Audrupi-100kv.	0	0,525	0,525	grants (šķembas)	Ciemā E, ārpus ciema A6
4	V1008-Rumbu kapi	0	0,177	0,177	grants (šķembas)	A6
5	A7-Baložu kapi	0	0,455	0,455	grants (šķembas)	A6
6	A7-Lūči-Vaselnieki	0	0,925	0,925	bez seguma	E
7	Strauta Krieviņi-Sauši-Oļas	0	0,193	0,193	melns	A6
		0,193	1,226	1,033	bez seguma	

Kopā:	7,87
t.sk. melns	0,19
grants (šķembas)	5,08
bruģakmens	0,00
bez seguma	2,60
Pavisam Iecavas pašvaldības ceļi kopā:	137,64
t.sk. melns	6,27
grants (šķembas)	124,88
bruģakmens	0,00
bez seguma	6,48

Iecavas pašvaldības ielu saraksts Iecavas ciemā

Nr.	Ielas nosaukums	Ielas raksturojošie parametri					Īpašuma kadastra numurs	Kategorija atbilstoši VAN
		Adrese (km)		Garums (km)	Brauktuves laukums (m ²)	Seguma veids		
		no	līdz					
1	Upes iela	0	1,249	1,249	5745,4	melns	40640102794	E, D
2	Ozolu iela	0	0,702	0,702	3299,4	melns	40640102795	D
3	Ābeļu iela	0	0,537	0,537	1933,2	melns	40640102796	E
4	Vīnkalna iela	0	0,664	0,664	2988	grants (šķembas)	40640102797	E
5	Stīgu iela	0	0,689	0,689	3169,4	grants (šķembas)	40640102798	E
6	Ģedules iela	0	0,671	0,671	2516,3	grants (šķembas)	40640102799	E
7	Dzintaru iela	0	0,304	0,304	1428,8	melns	40640102783	E
8	Puškina iela	0	0,512	0,512	2508,8	melns	40640102786	E
9	Parka iela	0	0,498	0,498	1543,8	grants (šķembas)	40640102788	E
10	Krasta iela	0	0,313	0,313	1971,9	melns	40640102785	E
11	Raiņa iela	0	0,515	0,515	3193	melns	40640102778	E
		0	0,161	0,161	805	grants (šķembas)	40640102780	
12	Dzirnavu iela	0	1,187	1,187	7122	melns	40640102776	D
13	Pļavu iela	0	0,678	0,678	3186,6	melns	40640102772	D
14	Skolas iela	0	1,945	1,945	12253,5	melns	40640102752	D
15	Zemgales iela	0	1,347	1,347	6330,9	melns	40640102755	D
16	Lauku iela	0	0,735	0,735	4189,5	melns	40640102775	D
		0	0,261	0,261	1174,5	grants (šķembas)	40640102775	
17	Mazā iela	0	0,381	0,381	1333,5	grants (šķembas)	40640102781	E
18	Liepu iela	0	0,368	0,368	1545,6	grants (šķembas)	40640102769	D
19	Cēsnieku iela	0	0,753	0,753	3162,6	grants (šķembas)	40640102763	D
20	Vītolu iela	0	1,203	1,203	5413,5	grants (šķembas)	40640102761	D
21	Plūdoņa iela	0	0,163	0,163	684,6	grants (šķembas)	40640102767	E
22	Ceriņu iela	0	0,164	0,164	688,8	grants (šķembas)	40640102768	E
23	Putnu iela	0	0,169	0,169	709,8	grants (šķembas)	40640102764	E
24	Atmodas iela	0	0,091	0,091	382,2	melns	40640102765	E

Nr.	Ielas nosaukums	Ielas raksturojošie parametri					Īpašuma kadastra numurs	Kategorija atbilstoši VAN
		Adrese (km)		Garums (km)	Brauktuves laukums (m ²)	Seguma veids		
		no	līdz					
		0,091	0,179	0,088	369,6	grants (šķembas)	40640102765	
25	Daces Akmentiņas iela	0	0,091	0,091	318,5	grants (šķembas)	40640102766	E
26	Liča iela	0	0,205	0,205	779	grants (šķembas)	40640102800	E
27	Robežu iela	0	0,86	0,86	3870	melns	40640102758	D
28	Dārza iela	0	0,343	0,343	1131,9	melns	40640102792	E
29	Sporta iela	0	0,2	0,2	920	melns	40640102801	E
30	Pārupes iela	0	0,453	0,453	1449	grants (šķembas)	40640102802	D
31	Tirgus iela	0	0,575	0,575	3737,5	melns	40640102789	E, E6, D
32	Baldones iela	0	0,57	0,57	3420	grants (šķembas)	40640102988	C
33	Rīgas iela	0	0,125	0,125	375	grants (šķembas)	40640103384	C
34	Klusā iela	0	0,118	0,118	472	melns	40640102793	E
		0,118	0,283	0,165	660	grants (šķembas)	40640102793	
35	Ed.Virzas iela	0	0,403	0,403	1813,5	grants (šķembas)	40640103296	C
36	Grāfa laukums	0	0,537	0,537	3222	melns	40640102803	E
37	Rūpniecības iela	0	0,719	0,719	4135,5	melns	40640102759	D
		0	0,3	0,3	1260	grants (šķembas)	40640102759	
38	Kraujas iela	0	0,145	0,145	565,5	grants (šķembas)	40640102806	E
39	Ed.Virzas iela	0	0,707	0,707	4949	melns	40640102750	C
		0,707	1,512	0,805	4830	melns	40640102751	
40	Baldones iela	0	1,193	1,193	6561,5	melns	40640102749	C
41	Vēju iela	0	0,329	0,329	1771,1	melns	40640102939	E

Kopā: **25,19 125892**
t.sk. melns 16,50 89146
grants (šķembas) 8,69 36746

Iecavas pašvaldības ielu saraksts Zālītes ciemā

Nr.	Ielas nosaukums	Ielas raksturojošie parametri					Īpašuma kadastra numurs	Kategorija atbilstoši VAN
		Adrese (km)		Garums (km)	Brauktuves laukums (m ²)	Seguma veids		
		no	līdz					
1	Dārza iela	0	1,474	1,474	9581	melns	40640060632	D
2	Dzintaru iela	0	0,555	0,555	2886	grants (šķembas)	40640060633	E
3	Upes iela	0	0,885	0,885	4336,5	grants (šķembas)	40640060634	E
4	Strazdu iela	0	0,513	0,513	2462,4	grants (šķembas)	40640060641	E

Kopā: **3,42 19266**
t.sk. melns **1,47 9581**
grants (šķembas) **1,95 9685**

Iecavas pašvaldības ielu saraksts Dimzukalna ciemā

Nr.	Ielas nosaukums	Ielas					Īpašuma kadastra numurs	Kategorija atbilstoši VAN
		Adrese (km)		Garums (km)	Brauktuves laukums (m ²)	Seguma veids		
		no	līdz					
1	Vienības iela	0	0,577	0,577	3577,4	melns	40640040267	D
2	Jāņupītes iela	0	0,619	0,619	2599,8	grants (šķembas)	40640040269	E
3	Kalna iela	0	0,398	0,398	1671,6	grants (šķembas)	40640040268	E
4	Ielejas iela	0	0,882	0,882	3528	grants (šķembas)	40640040270	E

Kopā: **2,48 11376**
t.sk. melns **0,58 3577**
grants (šķembas) **1,90 7799**

Iecavas pašvaldības ielu saraksts Zorģu ciemā

Nr.	Ielas nosaukums	Ielas					Īpašuma kadastra numurs	Kategorija atbilstoši VAN
		Adrese (km)		Garums (km)	Brauktuves laukums (m ²)	Seguma veids		
		no	līdz					
1	Zorģu iela	0	1,568	1,568	6585,6	melns	40640110387	D
		1,568	1,832	0,264	1108,8	grants (šķembas)	40640110387	

Kopā	1,83	7695
t.sk. melns	1,57	6586
grants (šķembas)	0,26	1109

	Garums (km)	Brauktuves laukums (m²)
Pavisam Iecavas pašvaldības ielas kopā:	32,92	164229
t.sk. melns	20,12	108890,00
grants (šķembas)	12,71	55339,00
bruģakmens	0,00	0,00
bez seguma	0,00	0,00

3.6 PIELIKUMS. IECAVAS NOVADA TERITORIJĀ ESOŠO ĢEODĒZISKO PUNKTU SARAKSTI²⁵

Valsts ģeodēziskā tīkla punktu saraksts

Nr. p.k.	Nosaukums	Markas Nr.	Tīkla klase	Adrese	LKS92/TM X	LKS92/TM Y	Punkta veids	Punkta Stāvoklis	Apsekošanas Laiks
1	Dimza	—	G2	Dimzukulns	279607.304	514242.556	grunts zīme (gr)	normāls	2013-11-30 00:31:00+00:00
2	Riekstiņi	—	G2	Iecavas novads	267766.466	521799.870	grunts zīme (gr)	normāls	2013-12-07 09:44:00+00:00
3	Zālite	—	G2	Zālite	275283.109	504798.506	grunts zīme (gr)	normāls	2013-11-23 10:17:00+00:00
4	Zorģi	—	G2	Zorģi	268624.495	510649.465	grunts zīme (gr)	normāls	2013-11-29 10:01:00+00:00

Vietējā ģeodēziskā tīkla punktu saraksts

Nr. p.k.	Nosaukums	Markas Nr.	Tīkla klase ²⁶	Adrese	LKS92/TM X	LKS92/TM Y	Punkta veids	Punkta Stāvoklis	Apsekošanas Laiks
1	21(50021)	—	G3	Dimzukulns	278802.426	514926.763	grunts zīme (gr)	normāls	2013-11-30 10:04:00+00:00
2	22(50022)	—	G3	Iecavas novads	280826.271	514681.418	grunts zīme (gr)	normāls	2013-11-30 10:41:00+00:00
3	35(50035)	—	G3	Zorģi	268396.001	510950.154	grunts zīme (gr)	normāls	2013-11-29 10:15:00+00:00
4	198	—	G3	Malenieki	280245.884	505669.937	grunts zīme (gr)	normāls	2013-11-23 01:31:00+00:00
5	199	—	G3	Dzelzāmurs	279784.628	521421.911	grunts zīme (gr)	normāls	2013-11-17 12:21:00+00:00

²⁵ Dati no Iecavas novada domes realizētā projekta "Iecavas novada vietējā ģeodēziskā tīkla punktu apsekošana un apsekošanas pārskata sagatavošana" (METRUM, 2014)

²⁶ Kopš 2012. gada 27. jūnija (stājās spēkā MK Noteikumi Nr. 497 "Vietējā ģeodēziskā tīkla noteikumi") ir tikai vietējais tīkls, kas nedalās ne tīkla veidos, ne klasēs.

6	200	—	G3	Raņķi	275530.584	509736.806	grunts zīme (gr)	normāls	2013-11-23 08:35:00+00:00
7	201	—	G3	Mellupi	271781.368	515749.461	grunts zīme (gr)	normāls	2013-12-07 08:56:00+00:00
8	202	—	G3	Zorģi	268602.516	509196.382	grunts zīme (gr)	normāls	2013-11-29 08:37:00+00:00
9	203	—	G3	Rosme	266577.754	512009.473	grunts zīme (gr)	normāls	2013-11-21 01:40:00+00:00
10	204	—	G3	Rosme	265476.839	511741.721	grunts zīme (gr)	normāls	2013-11-21 01:50:00+00:00
11	205	—	G3	Rosme	265547.505	512679.148	grunts zīme (gr)	normāls	2013-11-21 01:17:00+00:00
12	7474	—	G3	Ziemeļi	281702.449	512253.824	grunts zīme (gr)	normāls	2013-11-29 23:13:00+00:00
13	37	—	N2	dzelzceļš Jēkabpils-Jelgava	276784.856	511452.447	nivelēšanas sienas repers (sr)	normāls	2013-11-16 10:50:25+00:00
14	0171	—	N2	Iecavas stacija	276052.831	514383.622	nivelēšanas sienas marka (sm)	normāls	2013-11-16 11:38:38+00:00
15	502	—	N2	Iecavas novads	276784.777	511453.400	nivelēšanas sienas marka (sm)	normāls	2013-11-16 10:40:41+00:00
16	638	—	N2	dzelzceļš Jēkabpils-Jelgava	276925.342	509599.423	nivelēšanas sienas marka (sm)	normāls	2013-11-16 08:50:59+00:00
17	927	—	N2	Iecavas novads	274844.700	516804.800	grunts zīme (gr)	normāls	2013-11-14 10:35:00+00:00
18	1154	—	N2	Iecavas novads	277470.600	505598.300	grunts zīme (gr)	normāls	2013-11-23 01:06:00+00:00
19	084	—	N3	Dzintmisa, Dzintmīsas skola	282008.540	515060.990	nivelēšanas sienas repers (sr)	normāls	2013-11-29 23:04:00+00:00
20	305	—	N3	Iecava, Rīgas iela 18	272547.240	512059.490	nivelēšanas sienas repers (sr)	normāls	2013-11-30 01:16:00+00:00
21	311	—	N4	Iecavas novads	274696.100	513844.000	nivelēšanas sienas repers (sr)	normāls	2013-11-30 00:48:00+00:00
22	317	—	N4	Iecavas novads	274480.523	505626.938	nivelēšanas sienas repers (sr)	normāls	2013-11-23 09:27:00+00:00

23	322	—	N4	Reikalņkrogs	272532.470	501428.600	nivelēšanas sienas repers (sr)	normāls	2013-11-25 23:22:00+00:00
24	349	—	N4	Misa, Misas Robežnieki	267386.100	522027.600	nivelēšanas sienas repers (sr)	normāls	2013-12-07 09:58:00+00:00
25	363	—	N4	Iecavas novads	275016.825	504820.097	nivelēšanas sienas repers (sr)	normāls	2013-11-23 10:00:00+00:00
26	3108	—	N4	Rīgas iela 12	272418.040	511871.880	nivelēšanas sienas repers (sr)	normāls	2013-11-24 01:40:00+00:00
27	3113	—	N4	Dzelzāmurs 1	279825.100	521618.500	nivelēšanas sienas repers (sr)	normāls	2013-11-17 11:51:00+00:00
28	3117	—	N4	Iecavas novads	275917.580	516043.140	nivelēšanas sienas repers (sr)	normāls	2013-11-14 10:38:20+00:00
29	3118	—	N4	Medību pils	277489.500	520704.710	nivelēšanas sienas repers (sr)	normāls	2013-11-17 09:46:47+00:00
30	3126	—	N4	Lūči	280607.536	518544.411	nivelēšanas sienas repers (sr)	normāls	2013-11-17 09:12:15+00:00
31	3158	—	N4	Jurģi	268291.200	509711.000	nivelēšanas sienas repers (sr)	normāls	2013-11-29 09:15:00+00:00
32	3159	—	N4	Rīgas iela 16	272526.670	512003.260	nivelēšanas sienas repers (sr)	normāls	2013-11-24 01:47:00+00:00
33	3163	—	N4	Gaiļi	269821.510	509269.280	nivelēšanas sienas repers (sr)	normāls	2013-11-29 00:58:00+00:00
34	3187	—	N4	Roņi	269094.260	513842.050	nivelēšanas sienas repers (sr)	normāls	2013-11-23 23:31:00+00:00
35	0040	—	pp	Iecavas novads	276186.516	511314.188	grunts zīme (gr)	normāls	2013-11-12 08:20:00+00:00
36	0067	—	pp	Iecava, Rīgas iela 18	272578.471	512070.290	grunts zīme (gr)	normāls	2013-11-15 13:21:11+00:00
37	0245	—	pp	Iecava, Stelpes autoceļš	273155.806	513416.684	grunts zīme (gr)	normāls	2013-11-30 08:17:00+00:00
38	0262	—	pp	Iecavas novads	276616.810	512550.856	grunts zīme (gr)	normāls	2013-11-16 10:42:57+00:00
39	0558	—	pp	Iecavas novads	270545.046	512890.780	grunts zīme (gr)	normāls	2013-11-24 00:03:00+00:00

40	0593	—	pp	Iecava, Rīgas iela 11	272425.778	511821.697	grunts zīme (gr)	normāls	2013-11-24 01:23:00+00:00
41	0602	—	pp	Iecavas novads	275469.392	515562.101	grunts zīme (gr)	normāls	2013-11-16 12:25:25+00:00
42	629	—	pp	Iecavas novads	274967.477	505274.828	grunts zīme (gr)	normāls	2013-11-23 09:50:00+00:00
43	0702	—	pp	Zālite	275463.069	504977.953	grunts zīme (gr)	normāls	2013-11-23 10:22:00+00:00
44	0876	—	pp	Iecavas novads	276859.928	510504.070	grunts zīme (gr)	normāls	2013-11-16 09:28:23+00:00
45	1045	—	pp	Iecavas novads	270808.601	513444.766	grunts zīme (gr)	normāls	2013-11-23 23:08:00+00:00
46	1164	—	pp	Iecavas novads	276827.087	511004.826	grunts zīme (gr)	normāls	2013-11-16 10:16:48+00:00
47	1193	—	pp	Iecavas novads	275826.502	514969.298	grunts zīme (gr)	normāls	2013-11-16 12:03:56+00:00
48	1198	—	pp	Iecavas novads	271367.890	513292.646	grunts zīme (gr)	normāls	2013-11-24 10:39:00+00:00
49	1241	—	pp	Iecavas novads	270439.653	512609.616	grunts zīme (gr)	normāls	2013-11-23 23:42:00+00:00
50	1340	—	pp	Iecavas novads	273910.180	511713.642	grunts zīme (gr)	normāls	2013-11-15 07:48:47+00:00
51	1567	—	pp	Zālite	274234.932	505529.716	grunts zīme (gr)	normāls	2013-11-23 09:08:00+00:00
52	1748	—	pp	Iecavas novads	273235.407	514030.217	grunts zīme (gr)	normāls	2013-11-14 08:18:00+00:00
53	1799	—	pp	Baldones iela 2A	272272.560	512704.739	grunts zīme (gr)	normāls	2013-11-24 08:49:00+00:00
54	1828	—	pp	Iecavas novads	275100.985	513770.717	grunts zīme (gr)	normāls	2013-11-30 09:04:00+00:00
55	1865	—	pp	Sila iela	272173.533	512728.666	grunts zīme (gr)	normāls	2013-11-24 08:58:00+00:00
56	1893	—	pp	Žubītes	274786.091	512284.638	grunts zīme (gr)	normāls	2013-11-15 12:11:46+00:00

57	1929	—	pp	Iecava, Rīgas iela 43	273030.283	512463.031	grunts zīme (gr)	normāls	2013-11-15 13:15:27+00:00
58	2439	—	pp	Ed.Virzas iela 34	272982.935	511927.906	grunts zīme (gr)	normāls	2013-11-15 07:29:46+00:00
59	2500	—	pp	Iecavas novads	275689.339	515129.221	grunts zīme (gr)	normāls	2013-11-16 12:12:06+00:00
60	2504	—	pp	Ed.Virzas iela 59	273274.096	511860.271	grunts zīme (gr)	normāls	2013-11-15 07:38:12+00:00
61	2673	—	pp	Iecava, Stelpes autoceļš	273281.214	513197.083	grunts zīme (gr)	normāls	2013-11-30 08:29:00+00:00
62	2954	—	pp	Lielčinčas	273783.857	514892.206	grunts zīme (gr)	normāls	2013-11-14 09:02:00+00:00
63	2997	—	pp	Iecavas novads	276773.754	511570.876	grunts zīme (gr)	normāls	2013-11-16 11:28:31+00:00
64	3790	—	pp	Iecavas novads	275280.327	513966.848	grunts zīme (gr)	normāls	2013-11-30 09:33:00+00:00
65	3907	—	pp	Iecavas novads	275708.838	512125.715	grunts zīme (gr)	normāls	2013-11-15 12:40:54+00:00
66	4474	—	pp	Iecavas novads	276720.125	511937.906	grunts zīme (gr)	normāls	2013-11-16 11:34:21+00:00
67	4836	—	pp	Zālite	274598.828	505441.869	grunts zīme (gr)	normāls	2013-11-23 09:12:00+00:00
68	5186	—	pp	Iecavas novads, Balticovo	274832.701	514749.422	grunts zīme (gr)	normāls	2013-12-07 00:39:00+00:00
69	5245	—	pp	Iecavas novads	276953.120	509320.081	grunts zīme (gr)	normāls	2013-11-16 07:38:24+00:00
70	5582	—	pp	Brīvzemnieki	274312.751	512479.896	grunts zīme (gr)	normāls	2013-11-15 10:43:55+00:00
71	5630	—	pp	Iecavas novads	274988.889	514947.076	grunts zīme (gr)	normāls	2013-12-07 00:49:00+00:00
72	5699	—	pp	Iecavas novads	273732.630	511136.285	grunts zīme (gr)	normāls	2013-11-14 12:16:28+00:00
73	5946	—	pp	Aroniju iela	272956.582	511422.498	grunts zīme (gr)	normāls	2013-11-14 12:01:01+00:00

74	5948	—	pp	Iecavas novads	273383.633	514420.992	grunts zīme (gr)	normāls	2013-11-14 08:38:00+00:00
75	6939	—	pp	Iecavas novads	276672.877	512247.267	grunts zīme (gr)	normāls	2013-11-16 11:38:50+00:00
76	7223	—	pp	Iecavas novads	270892.275	511209.455	grunts zīme (gr)	normāls	2013-11-24 01:04:00+00:00
77	7258	—	pp	Upeslīči	274356.424	511590.004	grunts zīme (gr)	normāls	2013-11-15 08:58:23+00:00
78	7339	—	pp	Zorģi	269491.219	510533.705	grunts zīme (gr)	normāls	2013-11-29 07:51:00+00:00
79	7808	—	pp	Eglītes	272124.245	513605.351	grunts zīme (gr)	normāls	2013-11-24 10:00:00+00:00
80	7918	—	pp	Iecavas novads	276902.589	509834.540	grunts zīme (gr)	normāls	2013-11-16 08:59:51+00:00
81	8170	—	pp	Iecupes	275242.033	511614.191	grunts zīme (gr)	normāls	2013-11-14 13:26:26+00:00
82	8473	—	pp	Baldones iela 33	272689.387	513269.541	grunts zīme (gr)	normāls	2013-11-24 08:09:00+00:00
83	8827	—	pp	Iecavas novads	276829.284	510813.305	grunts zīme (gr)	normāls	2013-11-16 09:52:20+00:00
84	8958	—	pp	Iecavas novads	275258.862	512620.923	grunts zīme (gr)	normāls	2013-11-15 11:55:31+00:00
85	9437	—	pp	Baldones iela	272959.369	513663.802	grunts zīme (gr)	normāls	2013-11-14 07:46:00+00:00
86	9461	—	pp	Iecava, Sila iela	271822.820	513014.075	grunts zīme (gr)	normāls	2013-11-24 09:20:00+00:00
87	9577	—	pp	Iecavas stacija	276080.849	514482.119	grunts zīme (gr)	normāls	2013-11-16 11:50:09+00:00
88	9808	—	pp	Iecavas novads	271904.029	513262.731	grunts zīme (gr)	normāls	2013-11-24 09:44:00+00:00
89	9848	—	pp	Iecavas novads	276477.129	511318.311	grunts zīme (gr)	normāls	2013-11-15 09:30:53+00:00
90	9856	—	pp	Pārupes iela	272324.513	511598.977	grunts zīme (gr)	normāls	2013-11-14 11:49:29+00:00

91	9858	—	pp	Iecavas novads	270443.592	512309.083	grunts zīme (gr)	normāls	2013-11-24 00:23:00+00:00
92	446(50446)	—	T1	Iecavas novads	277903.400	521805.600	grunts zīme (gr)	normāls	2013-11-17 10:07:18+00:00
93	Dravenieki (50724)	50724	T1	Ziemeļi	281329.600	511545.400	grunts zīme (gr)	normāls	2013-11-29 23:23:00+00:00
94	Iecava	53465	T1	Iecavas novads	271326.200	506860.100	grunts zīme (gr)	normāls	2013-11-26 02:03:00+00:00
95	Reikaļi (59256)	—	T1	Iecavas novads	274454.300	501595.400	grunts zīme (gr)	normāls	2013-11-26 10:39:00+00:00
96	Sēlieši (56406)	6406	T1	Iecavas novads	281553.400	503685.300	grunts zīme (gr)	normāls	2013-11-23 01:19:00+00:00
97	Teikuļi	27036	T1	Iecavas novads	275299.200	516027.500	grunts zīme (gr)	normāls	2013-11-14 10:01:00+00:00
98	Zālīte (54827)	54827	T1	Zemītes	276916.200	504881.800	grunts zīme (gr)	normāls	2013-11-23 10:39:00+00:00
99	Zaķi (50168)	40168	T2	Iecavas novads	267977.400	524345.200	grunts zīme (gr)	normāls	2013-12-07 10:17:00+00:00
100	258	—	T3	Dzimtmisa	281743.600	514206.400	grunts zīme (gr)	normāls	2013-11-29 23:45:00+00:00
101	Brantakrogs	—	T3	Zālīte	272981.100	505818.900	grunts zīme (gr)	normāls	2013-11-26 01:26:00+00:00
102	Iecava	—	T3	Rīgas iela 11	272482.900	511757.400	vp	normāls	2013-11-24 01:35:00+00:00
103	Mālukalni	—	T3	Mālukalni	280682.000	517627.700	grunts zīme (gr)	normāls	2013-11-17 09:26:56+00:00
104	6409	—	VT	Dimzūkals	279797.270	514511.456	grunts zīme (gr)	normāls	2013-11-30 00:22:00+00:00
105	6410	—	VT	Dimzūkals	279808.972	514815.864	grunts zīme (gr)	normāls	2013-11-30 10:38:00+00:00
106	6412	—	VT	Dimzūkals	279064.126	514877.972	grunts zīme (gr)	normāls	2013-11-30 10:10:00+00:00
107	6420	—	VT	Zorģi	268990.019	510566.936	grunts zīme (gr)	normāls	2013-11-29 09:31:00+00:00

108	6423	—	VT	Zorģi, Zorģu iela	268623.259	510041.488	cietā seguma zīme (cs)	normāls	2013-11-29 08:20:00+00:00
109	6425	—	VT	Zorģi, Zorģu iela	268548.736	509788.085	grunts zīme (gr)	normāls	2013-11-29 08:32:00+00:00
110	6426	—	VT	Zorģi	267965.259	510647.153	grunts zīme (gr)	normāls	2013-11-29 10:47:00+00:00
111	6427	—	VT	Zorģi	267532.812	510648.128	grunts zīme (gr)	normāls	2013-11-29 10:49:00+00:00
112	6428	—	VT	Zorģi	266887.575	510648.506	grunts zīme (gr)	normāls	2013-11-29 10:58:00+00:00
113	6429	—	VT	Zorģi	266486.154	510666.619	grunts zīme (gr)	normāls	2013-11-28 23:07:00+00:00
114	6430	—	VT	Zorģi	266124.442	510476.224	grunts zīme (gr)	normāls	2013-11-28 23:16:00+00:00
115	6431	—	VT	Rosme	265725.835	510597.843	grunts zīme (gr)	normāls	2013-11-28 23:47:00+00:00
116	3107	—	N4	Bēri	271856.300	511069.800	nivelēšanas sienas repers (sr)	bojāts	2013-11-29 01:09:00+00:00
117	0307	—	pp	Iecavas novads, Balticovo	274919.094	514069.964	grunts zīme (gr)	bojāts	2013-12-07 00:16:00+00:00
118	0734	—	pp	Iecavas novads	274127.923	511665.268	grunts zīme (gr)	bojāts	2013-11-15 08:53:40+00:00
119	0783	—	pp	Iecavas novads	273525.941	514715.114	grunts zīme (gr)	bojāts	2013-11-14 08:44:00+00:00
120	1377	—	pp	Iecavas novads	272171.475	511726.255	grunts zīme (gr)	bojāts	2013-11-14 10:43:19+00:00
121	1411	—	pp	Iecavas novads	275707.609	512404.834	grunts zīme (gr)	bojāts	2013-11-15 12:30:00+00:00
122	1684	—	pp	Iecava, Sila iela 10	272019.143	512832.201	grunts zīme (gr)	bojāts	2013-11-24 09:06:00+00:00
123	4554	—	pp	Iecavas novads	274779.004	515204.271	grunts zīme (gr)	bojāts	2013-11-14 09:31:00+00:00
124	6758	—	pp	Iecavas novads	273395.919	511271.064	grunts zīme (gr)	bojāts	2013-11-14 12:05:50+00:00

125	8584	—	pp	—	274005.101	511173.256	grunts zīme (gr)	bojāts	2013-11-14 12:20:43+00:00
126	9051	—	pp	Iecava, Stelpes autoceļš	272765.743	514020.449	grunts zīme (gr)	bojāts	2013-11-14 07:08:00+00:00
127	9476	—	pp	Iecavas novads	275332.906	515791.512	grunts zīme (gr)	bojāts	2013-11-16 12:34:58+00:00
128	9778	—	pp	Iecavas novads	271886.697	513548.896	grunts zīme (gr)	bojāts	2013-11-24 09:57:00+00:00
129	Gruzduļi	—	T3	Iecavas novads	264888.000	515277.600	grunts zīme (gr)	bojāts	2013-11-21 10:19:00+00:00
130	6411	—	VT	Iecavas novads	279455.489	514851.709	grunts zīme (gr)	bojāts	2013-11-30 10:26:00+00:00
131	6417	—	VT	Zorģi	268459.963	510706.715	grunts zīme (gr)	bojāts	2013-11-29 10:08:00+00:00
132	6424	—	VT	Zorģi, Zorģu iela	268387.918	509859.860	cietā seguma zīme (cs)	bojāts	2013-11-29 08:22:00+00:00

Piezīmes par punktu vēsturiskajiem klašu
apzīmējumiem:

N2	Nivelēšanas 2.klase pēc kataloga datiem	T1	Triangulācijas 1.klase	G2	Globālas pozicionēšanas 2.klase
N3	Nivelēšanas 3.klase pēc kataloga datiem	T2	Triangulācijas 2.klase	G3	Globālas pozicionēšanas 3.klase
N4	Nivelēšanas 4.klase pēc kataloga datiem	T3	Triangulācijas 3.klase		

3.7 PIELIKUMS. DERĪGO IZRAKTEŅU ATRADNES IECAVAS NOVADĀ²⁷

Būvmateriālu izejvielu atradnes:

Atradnes Nr.	Atradnes nosaukums	Derīgā izrakteņa veids un izmantošana	Atradnes koordinātes (LKS-92)		Krājumu sadalījums kategorijās (tūkst m ³), izpētes gads, atradnes izmantošana
			X, m (no-līdz)	Y, m (no-līdz)	
2503*	Jaunbemberi	Dolomīts, šķembām	6268828; 6269430	513074; 513497	A- 672,80 ; N- 40,30, 2006. gads, atradne netiek izmantota
2467*	Mazupītes	Smilts, būvniecībai	6274627; 6274915	516309; 516502	A-115.80; 2008. gads, atradne netiek izmantota
2405*	Vecpūres	Smilts, ceļu būvei	6271737; 6271843	514529; 514636	A-6.90; 2007. gads, atradne netiek izmantota
2405*	Vecpūres	Smilts-grants, ceļu būvei	6271737; 6271843	514529; 514636	A-3.10; 2007. gads, atradne netiek izmantota
23	Gulbji	Dolomīts, šķembām, dolomīta miltiem un dekoratīvajam akmenim	6272870; 6273674	515087; 515176	A- 256.70; N- 946.20 2008. gads, atradne tiek izmantota
1657	Vajeikas	Dolomīts, šķembām un dekoratīvajam akmenim	6271583; 6272916	508217; 510011	N- 6261,8; 1971. gads, atradne netiek izmantota
1449	Misēni	Dolomīts, šķembām	6270069; 6270534	508887; 509400	A-459,2; 1990. gads, netiek izmantota
1313	Sproģi	Dolomīts, šķembām, kaļķu ražošanai un dekoratīvajam akmenim	6274154; 6274589	510157; 511028	N-1898,13; 1964. gads, atradne netiek izmantota
1249	Purmales	Dolomīts, šķembām	6267852; 6270308	512471; 516321	A-5942, 2 ; N- 16865,2 1982. gads, atradne netiek izmantota
1246	Purmaļi - dolomīts	Dolomīts, šķembām	6266804; 6267610	513453; 514173	A- 1365,5; N- 525,2 1997. gads, netiek izmantota

*Nākušas klāt LVĢMC derīgo izrakteņu atradņu reģistrā kopš iepriekšējā TP izstrādes

²⁷ Dati no LVĢMC derīgo izrakteņu atradņu reģistra

Kūdras atradnes:

Nr. kartē, nosau- kums	Nr. Kūdras fondā	Atradnes platība (ha)		Kūdras dziļums (m)		Kūdras krājumi		Kūdras atradnes tips, kūdras īpašību raksturojums un izmantošanas virziens
		"0" robežās	Rūpnieciski izman- tojamā dziļuma (0.9m) robežās	max.	vid.	tūkst.m ³	tūkst.t izpētes pakāpe	
11936		9	4.5	1.6	1.2	54	12 P	Z Mēslojums R 44 – 51 (vid. 47) A 1.8 – 3.7 (vid. 2.8)
11947		15	4.6	1.6	1.3	60	13 P	Z Mēslojums R 36 – 52 (vid. 46) A 10.0 – 13.4 (vid. 11.7) W 84 – 90 (vid. 87)
11950		27	2.4	4.0	1.8	43	10 P	Z Mēslojums R 31 – 49 (vid. 42) A 11.9 – 20.8 (vid. 16.4) W 81 – 90 (vid. 86)
11954*								Mēslojums R 18 – 49 (vid. 31) A 3.7 – 9.0 (vid. 5.2) W (vid. 89)
11955		175	12.0	1.9	1.4	168	35 P	Z Mēslojums R 30 – 40 (vid. 34) A 5.9 – 14.0 (vid. 8.2) W (vid. 87)
11956 Būšu	1790	9	2.0	1.5	1.2	24	6 P	P Mēslojums R 20 – 48 (vid. 38) A 3.2 – 5.2 (vid. 4.1) W (vid. 82) Sapropelis – 0.4 m
11957 Avotu	1798	23	2.5	1.1	1.0	25	6 P	Z Mēslojums R 42 – 55 (vid. 48) A 11.9 – 20.8 (vid. 15.2) W 81 – 90 (vid. 85) Sapropelis – 0.3 m
11958 Ratastrauta	1799	297	189 85.5 103.5	3.6 3.6 3.6	2.8 1.6	4050 2394 469	833 P tajā skaitā 469 364	A,Z Mēslojums A R 19 – 46 (vid. 30) A 1.9 – 4.5 (vid. 3.2) W 87 – 92 (vid. 87) Z R 30 – 45 (vid. 38) A 6.6 – 10.7 (vid. 8.3) W 84 – 88 (vid. 86) Sapropelis – 0.6 m
11959		4	1.5	1.2	1.0	15	4 P	Z Mēslojums R 32 – 42 (vid. 37) A (vid. 23.3) W 82 – 86 (vid. 84)
11961		52	12.3	2.2	1.1	135	33 P	Z Mēslojums R 27 – 51 (vid. 38) A 3.3 – 15.1 (vid. 7.0) W (vid. 83)
11962		14	3.0	1.35	1.0	30	9 P	J Neizmanto R 28 – 60 (vid. 49) A 3.1 – 13.8 (vid. 7.0) W 77 – 81 (vid.)
11963		18	1.3	1.8	1.3	17	3 P	Z Mēslojums R 26 – 53 (vid. 36) A 15.1 – 21.9 (vid. 19.0) W 84 – 90 (vid. 88)

11964	1800	4	2.3	1.1	1.0	23	6 P	Z Mēslojums R 63 – 67 (vid. 65) A 1.4 – 2.9 (vid. 2.2) W 83 – 84 (vid. 84)
11965	1801	39	14.6	2.0	1.2	179	38 P	Z Mēslojums R 24 – 38 (vid. 29) A 8.1 – 9.1 (vid. 8.6) W 83 – 87 (vid. 85)
11967		13	3.0	1.75	1.3	39	9 P	Z Mēslojums R 42 – 45 (vid. 43) A 9.6 – 12.3 (vid. 11.3)
11968 (daļa)		33	12.6	1.6	1.2	151	35 P	Z Neizmanto R 40 – 45 (vid. 42) A 22.8 – 34.2 (vid. 27)
11969		19	9.2	1.6	1.3	119	24 P	Z Mēslojums R 19 – 51 (vid. 36) A 2.2 – 3.8 (vid. 3.0) W (vid. 88)
11970		2	1.0	1.75	1.2	12	3 P	A Mēslojums R 31 – 66 (vid. 45) A 2.2 – 12.5 (vid. 6.0) W 81 – 88 (vid. 84)
11976		10	3.3	1.8	1.0	33	8 P	Z Mēslojums R 42 – 49 (vid. 46) A 13.5 – 13.8 (vid. 13.6) W 82 – 86 (vid. 84) Sapropelis – 0.4 m
11980 Plūču	1802	144	22.3	2.7	1.2	268	66 P	Z Mēslojums R 30 – 49 (vid. 40) A 8.6 – 13.3 (vid. 11.0) W 80 – 86 (vid. 83) Sapropelis – 0.9 m
11981* Bangu								Z Mēslojums R 27 – 48 (vid. 40) A 7.7 – 17.1 (vid. 13.7) W 87 – 89 (vid. 88)
11985 Plūču (daļa)	886	98	44.3	2.5	1.0	443	105 P	Z Mēslojums R (vid. 46) A 12.4 – 14.2 (vid. 13.3) W 84 – 85 (vid. 85)
11987	880	8	3.7	2.1	1.5	56	10 P	J Mēslojums R 18 – 45 (vid. 31) A 2.4 – 8.3 (vid. 4.4) W (vid. 89)
11988		7	4.3	1.1	1.0	45	10 P	A Mēslojums R 22 – 63 (vid. 50) A2.4 – 4.7 (vid. 3.0) W 84 – 91 (vid. 87)
11991		34	2.8	3.0	1.4	39	9 P	Z Mēslojums R 34 – 51 (vid. 44) A 8.7 – 12.6 (vid. 10.6) W 83 – 87 (vid. 86) Sapropelis – 1.6 m
11993		32	7.2	2.0	1.4	101	9 P	Z Mēslojums R 24 – 41 (vid. 33) A 7.4 – 14.2 (vid. 9.7) W 83 – 90 (vid. 88) Sapropelis – 0.6 m

12006 Lamzenes	916	627	382 285 97	5.35 1.35 2.1		5394 3842 1552	890 A+P tajā skaitā 511 A 379 P	A Mēslojums R 10 – 47 A 0.8 – 34.6 W 82 – 97 Z Mēslojums R 30 – 59 (vid. 44) A 4.3 – 19.7 (vid. 7.8) W 77 – 90 (vid. 84) Sapropelis – 0.3 m
12007		30	4.1	1.8	1.2	53	13 P	Z Mēslojums R 25 – 52 (vid. 39) A 5.9 – 8.0 (vid. 6.8) W (vid. 82) Sapropelis – 0.6 m
12011 Gaujas, Ciņu	910, 911	153	34.5	1.2	1.0	345	91 P	Z Mēslojums R 41 – 43 (vid. 42) A 10.3 – 37.7 (vid. 20.8) W 78 – 82 (vid. 81)
12012 Plampju	912	88	22.5	1.0	1.0	202	56 P	A Mēslojums R 45 – 54 (vid. 50) A 4.5 – 9.9 (vid. 7.2) W 80 – 81 (vid. 81)
12013		46	19.7	1.3	1.0	177	47 P	Z Mēslojums R 32 – 44 (vid. 40) A 8.3 – 10.2 (vid. 7.6) W 75 – 87 (vid. 80) Sapropelis – 0.7 m
12015*								Mēslojums R 22 – 47 (vid. 29) A 7.7 – 35.4 (vid. 9.7) W 76.0 – 92.0 (vid. 87)

Z – Derīgā izrakteņa izmantošana; R – Sadalīšanās pakāpe, %; A – Pelnainība, %; W - Dabiskais mitrums, %

* Nākušas klāt LVĢMC derīgo izrakteņu atradņu reģistrā kopš iepriekšējā TP izstrādes

3.8 PIELIKUMS. PIESĀRŅOTĀS UN POTENCIĀLI PIESĀRŅOTĀS VIETAS IECAVAS NOVADA TERITORIJĀ²⁸

Piesārņotas vietas:

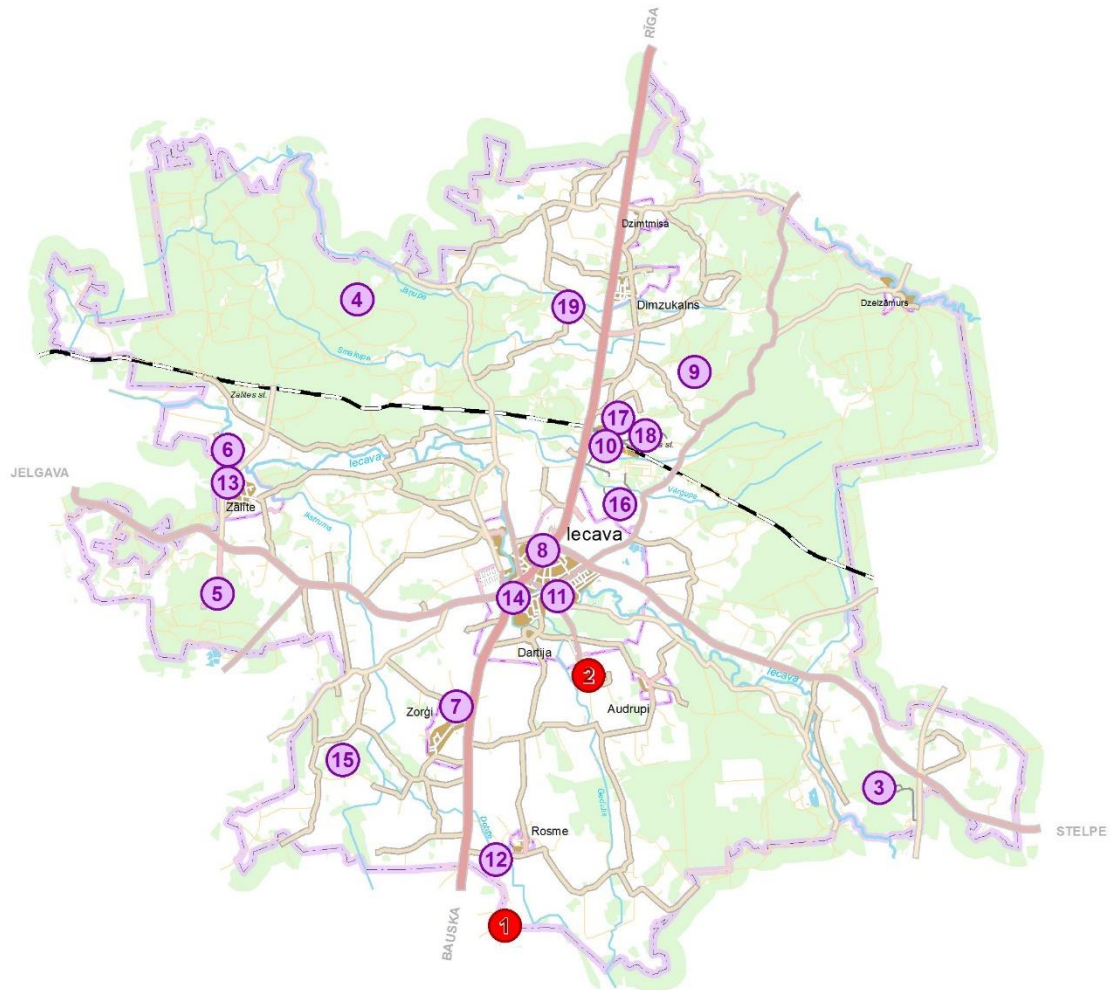
Nr.p.k.	Vietas nosaukums	Darbības nozares	Zemes vienības kadastra apzīmējums
1.	Izgāztuve "Grantiņi"	Atkritumu apsaimniekošana, teritorijas tīrīšana	40640140181
2.	DUS, SIA "Zemnieks"	Automobiļu degvielas mazumtirdzniecība	40640100116

Potenciāli piesārņotas vietas:

Nr.p.k.	Vietas nosaukums	Darbības nozares	Zemes vienības kadastra apzīmējums
3.	Bijusī PSRS armijas karabāze Misa	Vispārīgā valsts dienestu darbība	
4.	Bijusī PSRS armijas karabāze Ziemeļi	Vispārīgā valsts dienestu darbība	
5.	Bijusī PSRS armijas karabāze Dienvidi	Vispārīgā valsts dienestu darbība	
6.	Minerālmēslu noliktava "Jaunedži"	Augkopība; dārzenkopība; dārzkopība	40640060553
7.	DUS, SIA "Ikstrums"	Automobiļu degvielas mazumtirdzniecība	40640110028
8.	DUS, AS "Rakmente"	Automobiļu degvielas mazumtirdzniecība	40640102300
9.	Dzīvnieku kapsēta "Upuri"	Atkritumu savākšana un apstrāde	40640080208
10.	DUS, SIA "Avesta" Iecavas dzelzceļa stacijas apkārtnē	Automobiļu degvielas mazumtirdzniecība	
11.	Etilspirta ražotne, SIA "Jaunpagasts Plus"	Etilspirta ražošana no raudzētiem materiāliem	40640100132
12.	DUS mehāniskajās darbnīcās, LAKS "Rosme"	Automobiļu tehniskā apkope un remonts	40640140234
13.	DUS, A/S "Zālīte"	Automobiļu degvielas mazumtirdzniecība	40640060092
14.	DUS, SIA "Astarte-nafta"	Automobiļu degvielas mazumtirdzniecība	
15.	Dzīvnieku kapsēta "Rājumnieki"	Atkritumu savākšana un apstrāde	40640110047
16.	Putnu fabrika AS "Balticivo"	Mājputnu audzēšana; Pārējo citur neklasificētu pārtikas produktu ražošana	40640080112 40640080113 40640080114 40640080021 40648000370 40640080009
17.	Iecavas elevators - Iecavas minerālmēslu krātuve SIA „Žaņa Lagzdiņa maizes fabrika”	Ķīmisko vielu vairumtirdzniecība	40640080128 40645080019 40640080133
18.	Iecavas amonjaka noliktava SIA "Agro – kamarde"	Minerālmēslu un slāpekļa savienojumu ražošana	
19.	Kokogļu ražotne, SIA "Baltogles"	Koksēšanas produktu ražošana	

²⁸ Dati no LVĢMC Piesārņoto un potenciāli piesārņoto vietu reģistra

PIESĀRŅOTĀS UN POTENCIĀLI PIESĀRŅOTĀS VIETAS UN OBJEKTI



PIESĀRŅOTAS VIETAS UN OBJEKTI

- 1 Izgāztuve "Grantiņi"
- 2 DUS, SIA "Zemnieks"

POTENCIĀLI PIESĀRŅOTAS VIETAS UN OBJEKTI

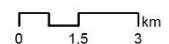
- 3 Bijusī PSRS armijas karabāze Misa
- 4 Bijusī PSRS armijas karabāze Ziemeļi
- 5 Bijusī PSRS armijas karabāze Dienvidi
- 6 Minerālmēslu noliktava "Jaundedži"
- 7 DUS, SIA "Ikstrums"
- 8 DUS, AS "Rakmente"
- 9 Dzīvnieku kapsēta "Upuri"
- 10 DUS, SIA "Avesta" Iecavas dzelzceļa stacijas apkārtnē

- 11 Etilsporta ražotne, SIA "Jaunpagasts Plus"
- 12 DUS mehāniskajās darbnīcās, LAKS "Rosme"
- 13 DUS, A/S "Zāļi"
- 14 DUS, SIA "Astarte-nafta"
- 15 Dzīvnieku kapsēta "Rājumnieki"
- 16 Putnu fabrika AS "Balticivo"
- 17 Iecavas elevators - Iecavas minerālmēslu krātuve SIA „Žaņa Lagzdiņa maizes fabrika”
- 18 Iecavas amonjaka noliktava SIA "Agro – kamarde"
- 19 Kokogļu ražotne, SIA "Baltogles"

■ Ciemu apbūves robeža

— Ciema robeža

— Novada robeža



Kartes sagatavošanā izmantota Latvijas Ģeotelpiskās informācijas aģentūras izveidotā topogrāfiskā karte M 1:50 000

3.9 PIELIKUMS. NOSACĪJUMI KONKURSA NOLIKUMA SAGATAVOŠANAI IECAVAS TIRGUS LAUKUMA REVITALIZĀCIJAI

Konkursa mērķis ir iegūt iespējami labāko, kvalitatīvāko arhitektonisko, inženiertehnisko projekta metu priekšlikumu, kurā ietverti ilgtspējīgas būvniecības, tirgus funkciju un vides pieejamības principu risinājumi Iecavas tirgus teritorijas pārbūvei.

Galvenās konkursa darba daļas:

- Teritorijas funkcionālā organizācija - transporta shēma, teritorijas funkcionālo zonu priekšlikums, ietverot tirdzniecības zonu, saimniecisko un piegāžu zonu, reprezentatīvo zonu autonomvietnes (ja nepieciešams) u.c.;
- Labiekārtojuma (vides dizaina un apstādījumu koncepcija / risinājums);
- Tipveida būvju meti (moduļu arhitektoniskais risinājums);
- Funkcionālā dizaina elementu tipveida risinājumi;
- Centrālā vides dizaina objekta risinājums (tas var būt funkcionāls (laukums, estrāde, u.tml.) un / vai dekoratīvs (strūklaka, skulpturāls veidojums, u.tml.);
- Priekšlikums par saglabājamajām būvēm un elementiem;
- Plānoto izmaksu aprēķins.

Izstrādājot teritorijas zonējuma un labiekārtojuma priekšlikumu jāievēro šādas prasības:

- Teritorijā paredz ierīkot augstvērtīgu labiekārtojumu, ar jauniem stādījumiem, izvērtējot esošo stādījumu kvalitāti un iespējas iekļaut jaunajā apstādījumu struktūrā;
- Teritorijas labiekārtojumam izstrādā risinājumu gājēju ceļiņu izbūvei, informācijas stendu, soliņu, veloturētāju un atkritumu urnu uzstādīšanai; teritorijas labiekārtojuma risinājumā iekļauj ārējā apgaismojuma izbūvi;
- Teritorijas labiekārtojumā paredz drenāžas tīkla un lietus kanalizācijas izbūvi teritorijā;
- Teritorijā paredz izvietot laikmetīgus, augstas kvalitātes, rūpnieciski ražotus vai unikālus funkcionālā dizaina elementus (soli, informācijas stendi, atkritumu urnas, veloturētāji, u.tml.);
- Teritorijā vai līdzās tai paredzēt autostāvvietas un velosipēdu novietni, pamatojot nepieciešamo stāvvietu skaitu;
- Teritorijas zonējuma un labiekārtojuma priekšlikumu izstrādā funkcionālā un stilistiskā kontekstā ar apkārtējām teritorijām;
- Labiekārtojuma risinājumu izstrādā atbilstoši vides pieejamības prasībām.

Konkursa teritorija

Konkursa ietvaros sniedzams priekšlikums par plānotās tirgus teritorijas revitalizāciju, ņemot vērā apkārtējās teritorijas kontekstu.