



IX sējums

**Vecumnieku novada ilgtspējīgas attīstības stratēģija 2013.-2028. gadam
Vecumnieku novada attīstības programma 2013.-2019. gadam
Vecumnieku novada teritorijas plānojums**

STRATĒGISKAIS IETEKMES UZ VIDI NOVĒRTĒJUMS

Pārskats par Vides pārskata projekta sabiedrisko apspriešanu

Pasūtītājs: VECUMNIEKU NOVADA DOME
Reģ.Nr. 90009115957
Rīgas iela 29, Vecumnieki, Vecumnieku pagasts,
Vecumnieku novads, LV-3933

Izpildītājs: SIA „GRUPA 93”
Reģ.Nr. 50103129191
K. Barona iela 3-4, Rīga, LV-1050

Vecumnieki, 2013. gads

Saturs

1. Pārskats par SIVN Vides pārskata sabiedrisko apspriešanu	2
1.1. Informēšana par sabiedrisko apspriešanu un plānotie pasākumi	2
1.2. Pārskats par sanāksmēm	2
1.3. Institūciju atsauksmes par Vides pārskata projektu	6
1.4. Iedzīvotāju un zemes īpašnieku iesniegumi attiecībā uz Vides pārskata projekta saturu	8
2. Pielikumi.....	10
1. pielikums Paziņojumu kopijas	10
2. pielikums Vides pārskata sabiedriskās apspriešanas sanāksmes protokola kopija.....	24
3. pielikums Sabiedriskās apspriešanas prezentācijas kopija	28
4. pielikums Sarakste ar Vides pārraudzības valsts biroju (kopijas).....	31
5. pielikums Institūciju atzinumu kopijas	36

1.Pārskats par SIVN Vides pārskata sabiedrisko apspriešanu

1.1. Informēšana par sabiedrisko apspriešanu un plānotie pasākumi

Vecumnieku novada ilgtspējīgas attīstības stratēģijas 2013.-2028.gadam 1. redakcijas, Vecumnieku novada attīstības programmas 2013.-2019.gadam 1. redakcijas, Vecumnieku novada teritorijas plānojuma 2014.-2026.gadam 1. redakcija un šo attīstības plānošanas dokumentu SIVN Vides pārskata projekta publiskā apspriešana tika veikta pamatojoties uz Vecumnieku novada dome 2012.gada 27. decembrī ir pieņemtā lēmumu (protokols Nr.14, 2.punkts) „Par Vecumnieku novada ilgtspējīgas attīstības stratēģijas 2013.-2028.gadam, attīstības programmas 2013.-2019.gadam un teritorijas plānojuma 2014.-2026.gadam 1. redakciju”.

Ar izstrādātajiem Vecumnieku novada attīstības plānošanas dokumentiem un vides pārskata projektu bija iespējams iepazīties laika posmā no 2013.gada 14. janvāra līdz 2013.gada 25. februārim:

- Vecumnieku novada domes Iniciatīvu un aktivitāšu centrā Vecumniekos Rīgas ielā 29a darba laikā,
- Vecumnieku novada domes mājas lapā www.vecumnieki.lv sadaļā „Vecumnieku novada attīstības stratēģija, programma un teritorijas plānojums” vai www.grupa93.lv/vecumnieki/pirma-redakcija un
- novada pagastu pārvaldēs un Misā (7 vietas), kur tika izvietotas afišas (kopija 1. pielikumā) par attīstības plānošanas dokumentu 1. redakciju un vides pārskata projekta publisko apspriešanu un bija pieejamas publiskās apspriešanas materiālu izdrukas.

Rakstisks paziņojums par Vecumnieku novada teritorijas attīstības plānošanas dokumentu 1. redakciju un SIVN Vides pārskata projekta publisko apspriešanu izvietots VVD Jelgavas RVP telpās, paziņojums ievietots Vides pārraudzības valsts biroja mājas lapā: <http://www.vpvb.gov.lv>.

Vides pārskata projekts komentāru un priekšlikumu saņemšanai tika nosūtīts atzinumu saņemšanai no šādām institūcijām¹:

- Valsts vides dienesta Jelgavas reģionālajai vides pārvaldei;
- Dabas aizsardzības pārvaldei;
- Veselības inspekcijas atbilstošajai struktūrvienībai;
- Zemgales plānošanas reģiona administrācijai.

Novada dome aicināja iedzīvotājus, zemes īpašniekus, speciālistus un interesentus piedalīties attīstības plānošanas dokumentu un vides pārskata projekta publiskās šādās apspriešanas sanāksmēs:

<i>Sanāksme</i>	<i>Vieta</i>	<i>Laiks</i>
Publiskās apspriešanas sanāksme par uzņēmējdarbības, lauksaimniecības, mežsaimniecības un vides jautājumiem (Uzņēmējdarbības atbalsta darba grupa)	Vecumnieku novada domes Iniciatīvu un aktivitāšu centrs (Rīgas iela 29a, Vecumnieki)	22.janvāris, plkst. 11.00
Publiskās apspriešanas sanāksme par izglītības, kultūras, sporta, jaunatnes, veselības un sociāliem jautājumiem (Sociālās jomas darba grupa)	Vecumnieku novada domes Iniciatīvu un aktivitāšu centrs (Rīgas iela 29a, Vecumnieki)	24.janvāris, plkst. 11.00
Publiskās apspriešanas sanāksme par nekustamā īpašuma	Vecumnieku novada domes Iniciatīvu	29.janvāris,

¹ Atbilstoši Vides pārraudzības valsts biroja 2012.gada 18. jūlija vēstulē Nr.7 – 02/950 noteiktajam

<i>Sanāksme</i>	<i>Vieta</i>	<i>Laiks</i>
apsaimniekošanas, inženiertehniskās infrastruktūras, satiksmes un sakaru infrastruktūras jautājumiem (Infrastruktūras darba grupa)	un aktivitāšu centrs (Rīgas iela 29a, Vecumnieki)	plkst. 11.00
Publiskās apspriešanas sanāksme par pārvaldes, pagastu attīstības jautājumiem (Pagastu darba grupa)	Vecumnieku novada domes Iniciatīvu un aktivitāšu centrs (Rīgas iela 29a, Vecumnieki)	31.janvāris, plkst. 11.00
Publiskās apspriešanas sanāksme Bārbeles iedzīvotājiem	Bārbeles tautas nams (Bauskas iela „Tīrumi”, Bārbele)	5.februāris, plkst.17.00
Publiskās apspriešanas sanāksme Kurmenes iedzīvotājiem	Kurmenes tautas nams (Kurmene)	6.februāris, plkst.17.00
Publiskās apspriešanas sanāksme Misas iedzīvotājiem	Misas tautas nams (Bodnieki)	7.februāris, plkst.17.00
Publiskās apspriešanas sanāksme Skaistkalnes iedzīvotājiem	Skaistkalnes tautas nams (Kurmenes iela 1, Skaistkalne)	8.februāris, plkst.17.00
Publiskās apspriešanas sanāksme Stelpes iedzīvotājiem	Stelpes pamatskola (Vecstelpe)	12.februāris, plkst.17.00
Publiskās apspriešanas sanāksme Valles iedzīvotājiem	Valles pagasta pārvalde („Dzirnas”, Valle)	13.februāris, plkst.17.00
Publiskās apspriešanas sanāksme Vecumnieku iedzīvotājiem	Vecumnieku tautas nams (Rīgas iela 5, Vecumnieki)	14.februāris, plkst.17.00

Rakstiskus priekšlikumus un atsauksmes par Vecumnieku novada ilgtspējīgas attīstības stratēģijas 2013.-2028.gadam, attīstības programmas 2013.-2019.gadam, teritorijas plānojuma 2014.-2026.gadam 1. redakciju un vides pārskata projektu varēja iesniegt no 2013. gada 14. janvāra līdz 2013.gada 25. februārim (ieskaitot), nosūtot pa pastu vai nogādājot personīgi, Vecumnieku novada domē (Rīgas iela 29, Vecumnieki, Vecumnieku pagasts, Vecumnieku novads, LV 3933).

1.2. Pārskats par sanāksmēm

Vecumnieku novada stratēģijas, attīstības programmas un teritorijas plānojuma pirmās redakcijas un SIVN Vides pārskata publiskās apspriešanas laikā septiņās novada vietās tika rīkotas publiskās apspriešanas sanāksmes ar iedzīvotājiem. Bez tam četras sanāksmes tika organizētas par konkrētām novada attīstības tēmām, kurās piedalījās pašvaldības speciālisti, iestāžu pārstāvji, kā arī iedzīvotāji, gadījumos, kad bija interese plašāk uzzināt par konkrēto tēmu. Sanāksmēs iedzīvotājiem tika sniegta informācija arī par to, ka novada attīstības plānošanas dokumentiem tiek veikts ietekmes uz vidi stratēģiskais novērtējums, ir sagatavots Vides pārskata projekts, kurš vienlaikus ar plānošanas dokumentiem ir nodots sabiedriskajai apspriešanai. Plašāka informācija par veikto SIVN ietvaros veikto novērtējumu, tā rezultātiem un pasākumiem negatīvo ietekmju mazināšanai sniegta sanāksmē Vecumniekos 2013. gada 14. februārī (prezentācijas kopija 3. pielikumā, protokols 2. pielikumā, pārējo sanāksmju protokoli ir iekļauti „Pārskatā par Vecumnieku novada teritorijas attīstības plānošanas dokumentu izstrādi un sabiedrības iesaisti” VII sējums, SIA „Grupa93”, 2013.).

Sanāksmēs tieši par Vides pārskata projektu priekšlikumi vai komentāri netika izteikti, taču tajās diskutēts par vides jautājumiem, kuri ir aktuāli novada attīstībā un jau bija iekļauti Vides pārskata projekta būtiskās ietekmes novērtējumā: ūdenssaimniecības projektu ieviešana, dalītās atkritumu savākšanas sistēmas izveide, apspriestas konteineru izvietojuma vietas un iedzīvotāju gatavība piedalīties dalītajā atkritumu vākšanā, derīgo izrakteņu ieguves nosacījumi, dabas pieminekļu „Bārbeles sērūdeņraža avots” un „Jaunmēmeles parks” atļautās izmantošanas nosacījumiem, apsaimniekošanu, labiekārtošanas nosacījumiem un dabas aizsardzības plāna izstrādes nepieciešamību, kā arī citi – skatīt tālāk šajā nodaļā – īsā katras sanāksmes apkopojumā.

Vietējiem iedzīvotājiem un zemes īpašniekiem organizētas sanāksmes (7 sanāksmes) pagasta pārvadēs un Misā notika laikā no 5. līdz 14.februārim. Tās vadīja SIA „Grupa 93” un Vecumnieku novada domes vadība. Kopā sanāksmes apmeklēja 119 iedzīvotāji, plašāk apmeklētās Stelpē, Vallē, Bārbelē un Vecumniekos. Tika izteikti priekšlikumi un apspriestas sasāpējušas problēmas. Liela daļa no tām gan būtu risināmas nevis pašvaldībā, bet valsts līmenī – valsts ceļu, sakaru, interneta sliktā kvalitāte, nepietiekama elektroapgādes infrastruktūra, avāriju risks uz dzelzceļa, u.tml. Tomēr arī pašvaldībai ir vairāki aktuāli darbi – pašvaldības ceļu un ielu uzlabošana, apgaismošana, mazo ciemu ūdensapgādes un kanalizācijas sistēmas, kapsētu saimniecības sakārtošana, u.c.

Katrā vietā tika pārrunāti konkrētajam pagastam un vietai svarīgā informācija un plānotie pasākumi.

Bārbeliešiem ir svarīgi, lai uzlabotu Rīgas un Bauskas ielu krustojuma drošību, labiekārtotu parku un estrādi. Sanāksmē ierosināts atstāt ciema statusu Gaismai, lai arī pēc lieluma tas nav salīdzināms ar pagastu centriem un Misas ciemu. Bārbelē tika aktualizēts jautājums par Ministru kabineta noteikumos noteiktajiem ierobežojumiem dabas pieminekļa „Bārbeles sērūdeņraža avots” teritorijā. Teritorija ir plaša – 180 ha, vairāk kā 100 īpašnieku, lielākā daļa ir privāto īpašnieku. Kad statuss tika apstiprināts, ierobežojumi īpašniekiem netika skaidroti. Sanāksmē nolemts, ka pašvaldība kopā ar meža īpašnieku asociāciju uzrunās Dabas aizsardzības pārvaldi, meklēs iespējas izstrādāt teritorijai dabas aizsardzības plānu un individuālos aizsardzības un izmantošanas noteikumus vai arī pārskatīt dabas pieminekļa robežas, kā arī turpmāk katrā konkrētajā gadījumā skaidros zemes, it īpaši mežu izmantošanas nosacījumus.

Kurmenē ir svarīgi, lai varētu pa asfalu nokļūt līdz Vecumniekiem, Rīgai. Kurmenes aktuālākie jautājumi ir sakaru un ceļu kvalitāte, atbalsts nedaudzajiem uzņēmumiem, lai būtu vietējās darba vietas. Kurmenes attīstība ir saistīta ar tūrisma piedāvājumu pie Mēmeles. Tā kā Kurmenes ciemā nav skolas, jāļauj darboties jebkurai sabiedriskai iniciatīvai, kas veicina nodarbinātību un zināšanas.

Misā jāsakārto stadiona teritorija – nožogojums, lietusūdens notece. Misas ciemā nepieciešams uzlabot apgaismojumu, ietves un brauktuves, bet tas jā dara sadarbībā ar daudzdzīvokļu māju īpašniekiem. Misas apkārtnē nav īpašu kultūrizmīgu objektu, toties Misai ir sava industriālā kultūrvēsture. Kūdras muzejam būt Misā! Svarīgi asfaltēt V1011 ceļu pirms Misas ciema, lai pievērstu kravas automašīnu vadītāju uzmanību, ka sākas apdzīvotā vieta, un lai samazinātu putekļus.

Skaistkalnē apsprieda centra labiekārtojumu – ielu kvalitāti, nestrādājošās lietusūdens sistēmas un plānoto Skaistkalnes vidusskolas sporta zāli. Tā kā centra teritorijas lielākā daļa atrodas kultūras pieminekļa „Skaistkalnes muižas apbūve” teritorijā un tā aizsargjoslā, būtiski ir labiekārtot centru un atjaunot arhitektūras pieminekļus. Latvijā jau ir pirmie piemēri, kad kultūras pieminekļi ir atjaunoti ar valsts un ES finansiālu atbalstu. Tam jā sagatavojas arī Skaistkalnei. Plānošanas dokumenti atzīmē, ka Skaistkalnē jāveic vairāki tūrisma projekti – Skaistkalnes tūrisma informācijas centra iekārtošana, estrādes un tirgus laukuma sakārtošana, gājēju pastaigu takas iekārtošana paralēli Mēmelei. Jāizceļ unikālās ģipšakmens vērtības. Kopā ar Biržu pašvaldību, Vecumnieku novada pašvaldību un īpaši ar Kurmenes pagastu un AS „Latvijas Valsts meži” skaistkalnieši var veidot tūrisma maršrutus. Ģipša tēma var būt pamatā Vecumnieku novada unikāliem tūrisma produktiem un piedāvājama tūrisma pakāš Latvijā, kā arī kopā ar Biržu pašvaldību Lietuvā, pārrobežu sadarbības projektiem –

Latvijas ģipša muzejam, ģipšakmens izpētes programmām, ģipša figūriņu ražošanai, dakteru un skulptoru prakses nometnēm, utt. Tūristu apkalpošanai savukārt būs vajadzīgi ēdināšanas, izmitināšanas un atpūtas pakalpojumu papildinājums, kurā jāiesaista lauku saimniecības. Kopā ar Kurmenes pagastu jāattīsta ūdens tūrisms pa Mēmeli. Skaista vieta pie Mēmeles ir Ānmēmeles muiža un parks, bet tajās jāveic daudz uzlabojumu.

Stelpē īpaši uzsvēra meliorācijas sistēmu problēmu, graustu un nesakārtoto īpašumu problēmu, sporta zāles trūkumu. Dzīvi Stelpē būtiski uzlabotu asfaltētais ceļš nepilnu 2 km garumā līdz pieslēgumam Ķekavas-Skaistkalnes ceļam, kā arī ceļa asfaltēšana lecavas virzienā. Stelpe ir viens no pagastiem, kur liela nozīme ir lauksaimniecībai. Teritorijas plānojuma laikā tiek apspriests jautājums, vai noteikt Vērtīgās lauku zemes – zemes, kurās ierobežot apmežošanu, derīgo izrakteņu ieguvi un mazdārziņu ierīkošanu, un pēc iespējas saglabāt lielākas zemes vienības, jaunas zemes vienības minimālo platību nosakot 10 ha. Stelpieši ļoti vēlas, lai pagastā būtu telpas pagasta pasākumiem (kultūras, sporta u.c. aktivitātēm), jo pašlaik pieejama tikai pamatskolas maza izmēra zālīte.

Vērtīgās lauku zemes teritorijas plānojuma kartē ir attēlotas tā, kā tās bija atliktas iepriekš pagastu teritorijas plānojumos (sauktas dažādi – gan augstvērtīgās, gan nacionālās nozīmes, u.tml.). No Vērtīgām lauku zemēm atsakās Kurmenē. Tam arī ir pamats – augšņu auglība ir daudz zemāka (26 balles), daudz mežu, lauksaimniecības zemes sadrumstalotas. Kopumā novadā lauku zemes ir liela vērtība; tās ir vajadzīgas vietējiem zemniekiem. Viens no pamata virzieniem Vecumnieku novadā – bioloģiskā lauksaimniecība.

Vallē, līdzīgi kā citviet, iedzīvotāji minēja vairākus valsts ceļu posmus, kuru kvalitāte apgrūtina ikdienas kustību. Prieks, ka Neretas ceļš (P73) beidzot ir nokļuvis valsts uzmanības lokā; līdz 2015.gadam solīts sagatavot rekonstrukcijas tehnisko projektu. Būtiski, ka tiek plānots uzlabot satiksmes drošību Valles ciemā no vidusskolas līdz krustojumam. Sanāksmē tika nosaukti vairāki objekti, kas bez jau minētajiem būtu jāatzīmē kā kultūrvēsturiski nozīmīgi objekti - Valles muižas ēka, Vasku kapi, Valles valnis (zviedru skanstes), u.c.

Vecumnieku sanāksmes iedzīvotāji vērsa uzmanību uz dzelzceļa negatīvo ietekmi – jau notikušajām avārijām, kā arī troksni un gaisa piesārņojumu Vecumnieku ciemā. Tika apspriestas vairākas nākotnes ieceres, kas veidotu Vecumniekus par novada centru ar kvalitatīvu mazpilsētas vidi – Vecumnieku centra un Rīgas ielas rekonstrukciju, veidojot to par sabiedriski nozīmīgu publisko telpu un savienojot ar labiekārtotajām vietām pie Vecā un Jaunā ezera, sporta kompleksa būvniecību pie Vecumnieku vidusskolas, Sociālā dienas centra attīstību, siltuma, ūdenssaimniecības un ielu infrastruktūras projektiem.

Daudzi pakalpojumi, kas būtu pieejami Vecumniekos, nav pieejami tādēļ, ka aizvien vairāk samilzt braukšanas problēmas – sabiedriskajiem pārvadātājiem neatmaksājas, iedzīvotājiem nav naudas, ceļi ir nekvalitatīvi, utt.. Šķiet, jāatgriežas pie pašvaldības „tiešo reisus” autobusiem – organizētiem braucieniem pie ārsta, uz kultūras, sporta pasākumiem, u.tml. Līdzīgi ir ar sakaru un interneta pieejamību. Labi sakari un ceļi ir paši nepieciešamākie nosacījumi, lai Pierīgas lauki attīstītos!

Saistībā ar vides pārskata vērtējumu

Kopumā apspriešanas sanāksmes bija lietderīgas, jo iedzīvotāji varēja iepazīties, kāda pašvaldības politika tiek veidota, kā arī iepazīties ar jaunāko nozaru valsts līmeņa politiku attiecībā uz Vecumnieku novadu. Plānotāji savukārt pēc tam varēja secināt, ka kopumā nākotnes vīzija un attīstības virzieni ir raduši atbalstu, kā arī pateikties par izteiktajiem priekšlikumiem – katrā pagastā un vietā bija vērtīgi papildinājumi un precizējumi.

Vecumnieku novada attīstības plānošanas dokumentu 1.redakciju un Vides pārskata projekta publiskās apspriešanas pasākumi tika atspoguļoti novada informatīvajā izdevumā „Vecumnieku Novada Ziņas” un vietējā laikrakstā „Bauskas Dzīve”.

1.3. Institūciju atsauksmes par Vides pārskata projektu

No Dabas aizsardzības pārvaldes tika saņemti komentāri un priekšlikumi par Vides pārskata projekta iekļauto esošās situācijas informāciju attiecībā uz dabas pieminekļu apsaimniekošanas nosacījumiem un aizsargājamiem kokiem. Veselības inspekcijas Zemgales kontroles nodaļa ir atbalstījusi Vides pārskata projektu, VVD Jelgavas reģionālās vides pārvaldei un Zemgales plānošanas reģiona administrācija priekšlikumu un komentāru par Vides pārskata projektu nebija. No institūcijām saņemto priekšlikumu un komentāru izklāsts, to izvērtējums un informācija par iekļaušanu Vides pārskata projektā ir apkopoti 1.tabulā, atzinumu kopijas iekļautas 5. pielikumā.

1.tabula Apkopojums par institūciju sniegtajiem priekšlikumiem un komentāri par to iestrādi Vides pārskatā

Nr.	Priekšlikuma, komentāra īss saturs	Izstrādātāju viedoklis, norāde pa iestrādi Vides pārskatā
Dabas aizsardzības pārvalde (15.03.2013., Nr. 4.8/44/2013-N, vēstules kopija 5. pielikumā)		
	Pārvalde atzinumā konstatē, ka kopumā Vecumnieku novada Plānošanas dokumentu 1. redakcija un Vides pārskats izstrādāts atbilstoši dabas un vides aizsardzības normatīvajiem aktiem. Administrācija atbalsta Vecumnieku novada Plānošanas dokumentu 1. redakcijas un Vides pārskata tālāku virzību, izsakot šādus komentārus un priekšlikumus par Vides pārskata projekta un attīstības plānošanas dokumentu esošās situācijas raksturojuma pilnveidošanu:	Pieņemts zināšanai.
1.	Vides pārskata 32. lpp. norādīts, ka īpaši aizsargājamās dabas teritorijas (turpmāk – ĪADT) – ģeoloģiskā un ģeomorfoloģiskā dabas pieminekļa „Bārbeles sērūdeņraža avots” teritorija galvenokārt pieder fiziskām personām. Tiek uzsvērtas zemes īpašumu apgrūtinātās apsaimniekošanas iespējas atbilstoši Ministru kabineta 2010.gada 16.marta noteikumu Nr.264 “Īpaši aizsargājamo dabas teritoriju vispārējie aizsardzības un izmantošanas noteikumi” (turpmāk – MK noteikumi Nr. 264) regulējošo normu dēļ, kā arī dabas aizsardzības un tūrisma infrastruktūras attīstības pasākumu, kas noteiktu citas saimnieciskās darbības iespējas, neplānošana. Vēlamies atzīmēt, ka MK noteikumos Nr. 264 8. nodaļā uzskaitītas gan aizliegtās darbības, gan darbības, ko ar Dabas aizsardzības pārvaldes rakstisku atļauju, drīkst veikt. Dabas aizsardzības plāna un individuālo aizsardzības un izmantošanas noteikumu izstrāde ģeoloģiskajam un ģeomorfoloģiskajam dabas piemineklim „Bārbeles sērūdeņraža avots” par valsts budžeta līdzekļiem tuvākajā laikā netiek plānota, jo tas neatbilst nevienam no 2007.gada 9.oktobra Ministru kabineta noteikumu Nr. 686 "Noteikumi par īpaši aizsargājamās dabas teritorijas dabas aizsardzības plāna saturu un	Nemts vērā. Vides pārskata 3.1.5. nodaļa un 9.5. nodaļa teritorijas attīstības plānošanas dokumentu Pašreizējās situācijas raksturojumā I sējumā papildināta, iekļaujot Dabas aizsardzības pārvaldes ieteikto skaidrojumu par teritorijas izmantošanas nosacījumiem un dabas aizsardzības plānu finansēšanas kritērijiem.

Nr.	Priekšlikuma, komentāra īss saturs	Izstrādātāju viedoklis, norāde pa iestrādi Vides pārskatā
	izstrādes kārtību" 3. punktā minētajiem kritērijiem.	
2.	Vides pārskatā sākot no 29. lpp. uzskaitītas visas Vecumnieku novadā esošās ĪADT un vietējās nozīmes aizsargājamās dabas teritorijas, to īsi apraksti, un mikroliegumi. Minēts, ka Vecumnieku novadā ir 29 mikroliegumi, tomēr Dabas aizsardzības pārvaldes datu bāzēs atrodami tikai 28 mikroliegumi. Lūdzam precizēt mikroliegumu skaitu, kā arī to robežas ietvert kartogrāfiskajā materiālā.	Ņemts vērā. Mikroliegumu saraksts precizēts, papildināts saraksts un kartogrāfiskais materiāls (kartoshēmā 9.5.nodaļā I sējumā) ar vienu 2012. gada decembrī no jauna izveidoto mikroliegumu. Aktuālais mikroliegumu skaits 2013.g. aprīlī ir – 29 mikroliegumi.
3.	Vides pārskata 32. lpp. teikts, ka Dabas aizsardzības pārvaldes datu bāzēs nav reģistrēti aizsargājami koki Vecumnieku novada teritorijā. Spēkā esošajā Bauskas rajona Vecumnieku pagasta teritorijas plānojuma 2007. – 2019. gadam Paskaidrojuma rakstā 63. lpp. atrodas 6.2.7.4. tabula „Dižkoki” ar uzskaitītiem republikas un vietējās nozīmes dižkokiem Vecumnieku pagastā. Lūdzam šo informāciju ietvert plānošanas dokumentu kartogrāfiskajā materiālā un tekstā. Norādām, ka augstāk minētajā tabulā sniegtā informācija nav aktuāla – atbilstoši MK noteikumu Nr. 264 2. pielikumam, daļa uzrādīto vietējās nozīmes aizsargājamo koku apkārtmēri šobrīd atbilst valsts nozīmes aizsargājamo koku apkārtmēriem.	Ņemts vērā. Vides pārskata 3.1.5. nodaļa un 9.5. nodaļa teritorijas attīstības plānošanas dokumentu Pašreizējās situācijas raksturojumā I sējumā papildināta ar informāciju par esošajā Vecumnieku pagasta teritorijas plānojumā iekļautajiem aizsargājamiem kokiem – dižkokiem, tie iekļauti kartoshēmā.
4.	Administrācija lūdz rediģēt kartogrāfisko materiālu, atsevišķās kartēs iekļaujot visas ĪADT (tai skaitā Vecumnieku novadā zināmo dižkoku atrašanās vietas) un mikroliegumus un to buferzonas.	Ņemts vērā. Kartogrāfiskais materiāls korigēts – skat. iepriekšējos ierakstus.
Veselības inspekcija (21.02.2013. Nr.429, vēstules kopija 5. pielikumā)		
	Slēdziens: Izvērtējot atbilstību higiēnas prasībām, Veselības inspekcijas Zemgales kontroles daļa neiebilst projekta „Stratēģiskais ietekmes uz vidi novērtējuma Vides pārskats. VIII sējums. Vecumnieku novada teritorijas plānojums 2014. – 2026.gadam, Vecumnieku novada attīstības programma 2013. – 2019. gadam. Vecumnieku novada ilgtspējīgas attīstības stratēģija 2013. – 2028. gadam” Rekomendācijas nav izteiktas.	Pieņemts zināšanai.
VVD Jelgavas reģionālā vides pārvalde (12.04.2013. vēstule Nr. 3.5.-7/355; vēstules kopija 5. pielikumā)		
	VVD Jelgavas reģionālā vides pārvalde savas kompetences robežās ir izvērtējusi Vecumnieku novada stratēģiskā ietekmes uz vidi novērtējuma vides pārskata projektu, un, saskaņā ar Ministru kabineta 2004.gada 23.marta noteikumu Nr. 157 „Kārtība, kādā veicams ietekmes uz vidi stratēģiskais novērtējums” 17.punktu, Pārvaldei nav būtisku priekšlikumu iepriekšminētā dokumenta projekta papildināšanai.	Pieņemts zināšanai.
Zemgales plānošanas reģiona administrācija (19.03.2013. vēstule Nr. 6-1/94, vēstules kopija 5. pielikumā) citēta tikai atzinuma daļa, kas attiecas uz Vides pārskata projektu.		
	Zemgales plānošanas reģions savas kompetences ietvaros ir izskatījis iesūtīto Stratēģiskā ietekmes uz vidi novērtējuma pārskatu un aicina pašvaldību to ņemt vērā turpmākajā darbā	Pieņemts zināšanai.

1.4. Iedzīvotāju un zemes īpašnieku iesniegumi attiecībā uz Vides pārskata projekta saturu

Par Vides pārskata projektu no iedzīvotājiem, zemes īpašniekiem un citiem interesentiem priekšlikumi netika saņemti. Taču par teritorijas plānojuma 1. redakcijas risinājumiem 5 iesniegumos ir izteikti priekšlikumi par konkrētu zemes īpašumu izmantošanu un 11 iesniegumos, no kuriem vienu ir parakstījusi 21 persona, izteikts priekšlikums teritorijas plānojumā aizliegt ģipšakmens ieguvi. Šie priekšlikumi pēc to integrēšanas teritorijas plānojumā ir vērtēti arī Vides pārskata projektā un iekļauti redakcijā, kura tiek iesniegta Vides pārraudzības valsts birojam. Pārskats par saņemtajiem priekšlikumiem no iedzīvotājiem par vides jomas risinājumiem plānošanas dokumentos saistībā ar Vides pārskata projekta saturu sniegts 2. tabulā.

2.tabula Apkopojums par iedzīvotāju priekšlikumiem saistītā ar teritorijas plānojuma risinājumiem, kas attiecas uz Vides pārskata projektu saturu, un komentāri par to iestrādi Vides pārskata projektā

Nr.	Priekšlikuma īss saturs	Izstrādātāju viedoklis, norāde pa iestrādi TP un vērtējuma Vides pārskatā
1.	Leontīne Grīnberga, ZS „Leontīnes” Mainīt Robežnieku īpašumam (kadastra nr. 40940120616, 40940120614, 40940120615) Rūpniecisko zonu un Lauku zemēm (L1)	Ņemts vērā. Atbilstoši precizēts vērtējums Vides pārskata 7.2.2. nodaļā
2.	Ēriks Pīlādzis. Pīlādžu mototrases (Stelpes pagastā, kadastra Nr. 40840030032 “Kārkliņi”, 40840030013 „Pīlādži”, 40840030185 „Pīlādži”) attīstības plānā paredzēts būvēt infrastruktūru un labiekārtot teritoriju mototrases attīstībai un apkārtējo īpašumu aizsardzībai pret troksni, infrastruktūru pasākumu dalībnieku un skatītāju apkalpošanai un tūrisma attīstībai.	Ņemts vērā. Atbilstoši precizēts vērtējums Vides pārskata 7.2.2. nodaļā
3.	Ēriks Pīlādzis Priekšlikumā minētas arī koģenerācijas stacijas ar elektrisko jaudu 45 kW un siltuma jaudu 90 kW iegāde un uzstādīšana.	Ņemts vērā. Atbilstoši teritorijas plānojuma risinājumam, koģenerācijas stacijas darbības apjomiem jāatbilst TIAN prasībām par „mazo ražotni”. Priekšlikumā minētās jaudas stacijas ir <u>pielaužamas</u> , jo C kategorijas piesārņojošā darbība ir attiecināma uz "sadedzināšanas iekārtas, kuru ievadītā siltuma jauda ir vairāk nekā 0,2 megavati, ja sadedzināšanas iekārtai saskaņā ar Ministru kabineta 2010.gada 30.novembra noteikumu Nr.1082 1.pielikuma 1.1. vai 1.2.apakšpunktu nav nepieciešama atļauja.” (B piesārņojošas darbībai ir lielākas jaudas). 90kW ir 0,09 megavati – tātad iekārta, kam C apliecinājums nav vajadzīgs. Atbilstoši precizēts vērtējums Vides pārskata 7.2.2. nodaļā
4.	Sarmis Zāģers Uzlabot dzīves kvalitāti mazajos ciematos un radīt jaunas darba vietas	Ņemts vērā. Atbalsts esošajiem un topošajiem uzņēmējiem ir iekļauts Stratēģijā, prioritātē „Darba vietas un uzņēmējdarbība” un attīstības programmā virzienā „Uzņēmējdarbības veicināšana”. Teritorijas izmantošanas un apbūves noteikumi nosaka plašu saimnieciskās darbības klāstu. Vides pārskata projekts nav papildināts, jo izvērtējums jau bija veikts – 7.2.2. nodaļa.

Nr.	Priekšlikuma īss saturs	Izstrādātāju viedoklis, norāde pa iestrādi TP un vērtējuma Vides pārskatā
5.	SIA „Energy Investment” Mainīt zemesgabalam (40940120251), kura platība ir 5 ha, lauksaimniecības zonu uz ražošanas zonu. Īpašums ir iznomāts no Vecumnieku Evaņģēliski Luteriskā draudze” ar izmantošanas mērķi biogāzes koģenerācijas elektrostacijas izveide un ražotnes nodrošināšana.	Nav ņemts vērā. Ražošanas zona nav noteikta, jo Teritorijas plānojuma plānotajā (atļautajā) izmantošanā (pilnveidotās redakcijas projekts) noteikta zona „Lauku zemes” jau atļauj ar ražošanu saistītu teritorijas izmantošanu un apbūvi. Uzsākot īstenot minēto ieceri par biogāzes koģenerācijas elektrostacijas izveidi, papildus jāizvērtē iecerētās ražotnes novietojums pie Vecumnieku ciema un valdošo vēju virziens un jāparedz pasākumi ietekmes mazināšanai saskaņā ar normatīvajiem aktiem. Vides pārskata precizēšana nav nepieciešama, jo „Lauku zemju” atļautās izmantošanas nosacījumi jau ir izvērtēti 7.2.2. nodaļā.
6.	Oskars Reķis Neatļaut ģipšakmens ieguvi	Izvērtējot iedzīvotāju priekšlikumus, teritorijas plānojuma pilnveidotā redakcija ir papildināta, izdalot teritorijas plānojumā teritoriju ar īpašajām prasībām „Karsta procesu izplatības teritorija” un TIAN nosakot, ka ģipšakmens ieguve novada teritorijā (pēc būtības) nav atļauta. Ģipšakmens ieguves uzsākšanai ir jāņem vērā teritorijā ar īpašajām prasībām „Karsta procesu izplatības teritorija”, kas ir parādīta kartē „Vecumnieku novada plānota teritorijas izmantošana”, noteiktās prasības, ģipšakmens ieguves iespējas izvērtējot šo noteikumu 5.16. nodaļā noteiktajā kārtībā, t.i. veicot lokālplānojuma izstrādi un iekļaujot teritorijas izvērtējumus, tostarp, riska izvērtējumus un pasākumus gan risku un negatīvās ietekmes mazināšanai, gan infrastruktūras sakārtošanai.
7.	Jānis Krēmers Neatļaut ģipšakmens ieguvi	
8.	21 iedzīvotāja parakstīts priekšlikums Neatļaut ģipšakmens ieguvi	
9.	Pāvils Dumbrausks Neatļaut ģipšakmens ieguvi	
10.	Jānis Bračka Neatļaut ģipšakmens ieguvi	
11.	Mārtiņš Mediņš Neatļaut ģipšakmens ieguvi	
12.	Marina Dumbrauska Neatļaut ģipšakmens ieguvi	
13.	Alvis Lapsa Neatļaut ģipšakmens ieguvi	
14.	Kaspars Naglis Neatļaut ģipšakmens ieguvi	
15.	Rihards Savickis Neatļaut ģipšakmens ieguvi	
16.	Daiga Jakuška Neatļaut ģipšakmens ieguvi	

Pārskatu sagatavoja: SIA „Grupa93” vides speciāliste Marita Nikmane (marita@grupa93.lv, tālrunis 29443385) un Līga Ozoliņa (liga@grupa93.lv)

2.Pielikumi

1.pielikums Paziņojumu kopijas

Vides pārraudzības valsts biroja mājas lapā: <http://www.vpvb.gov.lv>

LV · EN

Info · Vēsture · Nolikums · Struktūra · Normatīvie akti · Publikācijas · Kontakti · Saites · Kontaktinformācija

IVN	Sāklapa / Stratēģiskais IVN / Paziņojumi
Stratēģiskais IVN	Paziņojumi
Procedūra	Paziņojums par Vecumnieku novada ilgtspējīgas attīstības stratēģijas 2013.-2028.gadam, attīstības programmas 2013.-2019.gadam, teritorijas plānojuma 2014.-2026.gadam 1. redakcijas un vides pārskata projekta publisko apspriešanu
Informācija	--
Lēmumi	--
Paziņojumi	--
Atzinumi	Vecumnieku novada dome paziņo, ka 2012.gada 27. decembrī ir pieņemts lēmums (protokols Nr.14, 2.punkts) „Par Vecumnieku novada ilgtspējīgas attīstības stratēģijas 2013.-2028.gadam, attīstības programmas 2013.-2019.gadam un teritorijas plānojuma 2014.-2026.gadam 1. redakciju”.
Monitorings	Pamatojoties uz šo lēmumu publiskajai apspriešanai tiek nodoti šādi dokumenti:
Arhīvs	<ol style="list-style-type: none">1) Vecumnieku novada ilgtspējīgas attīstības stratēģijas 2013.-2028.gadam 1. redakcija,2) Vecumnieku novada attīstības programmas 2013.-2019.gadam 1. redakcija,3) Vecumnieku novada teritorijas plānojuma 2014.-2026.gadam 1. redakcija,4) Vides pārskata projekts.
NATURA 2000	
Piesārņojums	
Avāriju risks	
EMAS	
Ekomarķējums	
Iepakojums	
Budžets	
Iepirkumi	<u>Joma, uz kuru attiecas plānošanas dokumenti:</u> Vietējās pašvaldības teritorijas attīstības plānošana
Lapas karte	<u>Plānošanas dokumentu izstrādes termiņš:</u> 2013.gada maijs.
Jautājums VPVB	<u>Plānošanas dokumentu īstenošanas termiņi:</u> ilgtspējīgas attīstības stratēģija un teritorijas plānojums ir ilgtermiņa teritorijas attīstības plānošanas dokumenti, attīstības programma – vidēja termiņa plānošanas dokuments.
Vakances	<u>Teritorija, kuru ietekmēs plānošanas dokumentu īstenošana:</u> Vecumnieku novada administratīvā teritorija (Bārbeles, Skaistkalnes, Stelpes, Kurmenes, Valles un Vecumnieku pagasti).

Attīstības plānošanas dokumentu izstrādātājs: Vecumnieku novada dome, Rīgas iela 29, Vecumnieki, Vecumnieku pagasts, Vecumnieku novads, tālrunis 63976100, www.vecumnieki.lv sadarbībā ar SIA „Grupa93”, Kr.Barona iela 3 -4, Rīga, tālrunis 67217043, www.grupa93.lv.

Vides pārskata izstrādātājs: SIA „Grupa93”.

Ar izstrādātajiem Vecumnieku novada attīstības plānošanas dokumentu projektiem iespējams iepazīties laika posmā no 20. februārim:

§ Vecumnieku novada domes Iniciatīvu un aktivitāšu centrā Vecumniekos Rīgas ielā 29a darba laikā,

§ Vecumnieku novada domes mājas lapā www.vecumnieki.lv sadaļā „Vecumnieku novada attīstības stratēģija, programma un teritorijas plānojums” vai www.grupa93.lv/vecumnieki

Aicinām piedalīties publiskās apspriešanas sanāksmēs:

Sanāksme	Vieta	Laiks
Publiskās apspriešanas sanāksme par uzņēmējdarbības, lauksaimniecības, mežsaimniecības un vides jautājumiem (Uzņēmējdarbības atbalsta darba grupa)	Vecumnieku novada domes Iniciatīvu un aktivitāšu centrs (Rīgas iela 29a, Vecumnieki)	22.janvāris, plkst. 11.00
Publiskās apspriešanas sanāksme par izglītības, kultūras, sporta, jaunatnes, veselības un sociāliem jautājumiem (Sociālās jomas darba grupa)	Vecumnieku novada domes Iniciatīvu un aktivitāšu centrs (Rīgas iela 29a, Vecumnieki)	24.janvāris, plkst. 11.00
Publiskās apspriešanas sanāksme par nekustamā īpašuma apsaimniekošanas, inženiertehniskās infrastruktūras, satiksmes un sakaru infrastruktūras jautājumiem (Infrastruktūras darba grupa)	Vecumnieku novada domes Iniciatīvu un aktivitāšu centrs (Rīgas iela 29a, Vecumnieki)	29.janvāris, plkst. 11.00
Publiskās apspriešanas sanāksme par pārvaldes, pagastu attīstības jautājumiem (Pagastu darba grupa)	Vecumnieku novada domes Iniciatīvu un aktivitāšu centrs (Rīgas iela 29a, Vecumnieki)	31.janvāris, plkst. 11.00
Publiskās apspriešanas sanāksme Bārbeles iedzīvotājiem	Bārbeles tautas nams (Bauskas iela „Tīrumi”, Bārbele)	5.februāris, plkst.17.00
Publiskās apspriešanas sanāksme Kurmenes iedzīvotājiem	Kurmenes tautas nams (Kurmene)	8.februāris, plkst.17.00
Publiskās apspriešanas sanāksme Misas iedzīvotājiem	Misas tautas nams (Bodnieki)	7.februāris, plkst.17.00
Publiskās apspriešanas sanāksme Skaistkalnes iedzīvotājiem	Skaistkalnes tautas nams (Kurmenes iela 1, Skaistkalne)	8.februāris, plkst.17.00
Publiskās apspriešanas sanāksme Stelpes iedzīvotājiem	Stelpes pamatskola (Vecstelpe)	12.februāris, plkst.17.00
Publiskās apspriešanas sanāksme Valles iedzīvotājiem	Valles pagasta pārvalde („Dzirnas”, Valle)	13.februāris, plkst.17.00
Publiskās apspriešanas sanāksme Vecumnieku iedzīvotājiem	Vecumnieku tautas nams (Rīgas iela 5, Vecumnieki)	14.februāris, plkst.17.00

Rakstiskus priekšlikumus un atsaukmes par Vecumnieku novada ilgtspējīgas attīstības stratēģijas 2013.-2028.gadam, attīstības programmas 2013.-2019.gadam, teritorijas plānojuma 2014.-2028.gadam 1. redakciju un vides pārskata projektu var iesniegt līdz 2013.gada 25. februārim (ieskaitot), nosūtot pa pastu vai nogādājot personīgi, Vecumnieku novada domē (Rīgas iela 29, Vecumnieki, Vecumnieku pagasts, Vecumnieku novads, LV 3933).

Stratēģiskā ietekmes uz vidi novērtējuma datjs, 11.01.2013.

© Vides pārraudzības valsts birojs 2009 - Informācija pēdējo reizi atjaunota 09.04.2013 16:51



Attīstības plānošanas dokumentu izstrādes mājas lapa

www.grupa93.lv/vecumnieki/pirma-redakcija

it lapu Add New * Komentāri Dizains * Updates 6



Vecumnieku novads



VECUMNIEKU NOVADS
STELPES PAG. VALLES PAG.

PIRMĀ REDAKCIJA DARBA GRUPAS SABIEDRĪBAS LĪDZDALĪBA

1.sējums. Pašreizējās situācijas raksturojums

lejupielādēt (*.pdf, 41,5 MB)

Pielikumi: Demogrāfiskā prognoze – lejupielādēt (*.pdf, 4,8 MB)

2.sējums. STRATĒĢIJA

3.sējums. ATTĪSTĪBAS PROGRAMMA

4.-6.sējums. TERITORIJAS PLĀNOJUMS

7.sējums. Pārskats par teritorijas attīstības plānošanas dokumentu izstrādi un sabiedrības līdzdalību

lejupielādēt (*.pdf, 38 MB)

8.sējums. Stratēģiskā ietekmes uz vidi novērtējuma Vides pārskata projekts

lejupielādēt (*.pdf, 860KB)

Vides pārskata projekta **kopsavilkums** lejupielādēt (*.pdf, 380 KB)

Sadaļā "Sabiedrības līdzdalība" ir apspriešanas sanāksmju norises vietas.

Aicinām izmantot priekšlikumu anketu! lejupielādēt anketu

PIRMĀ REDAKCIJA DARBA GRUPAS SABIEDRĪBAS LĪDZDALĪBA

4.sējums. Paskaidrojuma raksts

lejupielādēt (*.pdf, 0,9 MB)

5.sējums. Teritorijas izmantošanas un apbūves noteikumi (pašvaldības saistošo noteikumu projekts)

lejupielādēt (*.pdf, 1 MB)

6.sējums. Grafiskā daļa:

Novada teritorijas plānotās izmantošanas karte (zonējums) – lejupielādēt karti (*.pdf, 19 MB)

Pirmie **priekšlikumi** teritorijas plānojumam – lejupielādēt tabulu (*.pdf, 57 KB)

Ciemi:

Vecumnieku ciema plānotās izmantošanas karte (zonējums) – lejupielādēt (*.pdf, 2,6 MB)

Skaistkalnes ciema plānotās izmantošanas karte (zonējums) – lejupielādēt (*.pdf, 1,5 MB)

Bārbeles ciema plānotās izmantošanas karte (zonējums) – lejupielādēt (*.pdf, 0,7 MB)

Valles ciema plānotās izmantošanas karte (zonējums) – lejupielādēt (*.pdf, 1,9 MB)

Kumenes ciema plānotās izmantošanas karte (zonējums) – lejupielādēt (*.pdf, 1,3 MB)

Mīsas ciema plānotās izmantošanas karte (zonējums) – lejupielādēt (*.pdf, 0,6 MB)

Stelpe ciema plānotās izmantošanas karte (zonējums) – lejupielādēt (*.pdf, 0,8 MB)

Taurkalnes ciema plānotās izmantošanas karte (zonējums) – lejupielādēt (*.pdf, 0,4 MB)

Vecumnieku novada teritorijas **esošā izmantošana** – lejupielādēt karti (*.pdf, 17,5 MB)

Elektroapgādes un gāzapgādes infrastruktūra – lejupielādēt karti (*.pdf, 17,6 MB)

Transports – lejupielādēt karti (*.pdf, 15 MB)

Pielikumi:

Vecumnieku ciema publiskās ārtelpas koncepcija – lejupielādēt (*.pdf, 14 MB)

Vecumnieku novada applūstošo teritoriju pētījums – lejupielādēt (*.pdf, 109 KB) un applūstošo teritoriju **karte** – lejupielādēt (*.pdf, 16 MB)

Vecumnieku novada ilgtspējīgas attīstības stratēģijas 2013.-2028.gadam, attīstības programmas 2013.-2019.gadam, teritorijas plānojuma 2014.-2026.gadam 1. redakcijas un vides pārskata projekta publiskā apspriešana no 2013.gada 14. janvāra līdz 25. februārim

Vecumnieku novada dome paziņo, ka 2012.gada 27. decembrī ir pieņemts lēmums (protokols Nr.14, 2.punkts) „**Par Vecumnieku novada ilgtspējīgas attīstības stratēģijas 2013.-2028.gadam, attīstības programmas 2013.-2019.gadam un teritorijas plānojuma 2014.-2026.gadam 1. redakciju**”.

Pamatojoties uz šo lēmumu publiskajai apspriešanai tiek nodoti šādi dokumenti:

- 1) Vecumnieku novada ilgtspējīgas attīstības stratēģijas 2013.-2028.gadam 1. redakcija,
- 2) Vecumnieku novada attīstības programmas 2013.-2019.gadam 1. redakcija,
- 3) Vecumnieku novada teritorijas plānojuma 2014.-2026.gadam 1. redakcija,
- 4) Vides pārskata projekts.

Joma, uz kuru attiecas plānošanas dokumenti: Vietējās pašvaldības teritorijas attīstības plānošana

Plānošanas dokumentu izstrādes termiņš: 2013.gada maijs.

Plānošanas dokumentu īstenošanas termiņi: ilgtspējīgas attīstības stratēģija un teritorijas plānojums ir ilgtermiņa teritorijas attīstības plānošanas dokumenti, attīstības programma – vidēja termiņa plānošanas dokuments.

Teritorija, kuru ietekmēs plānošanas dokumentu īstenošana: Vecumnieku novada administratīvā teritorija (Bārbeles, Skaistkalnes, Stelpes, Kurmenes, Valles un Vecumnieku pagasti).

Attīstības plānošanas dokumentu izstrādātājs: Vecumnieku novada dome (Rīgas iela 29, Vecumnieki, Vecumnieku pagasts, Vecumnieku novads, tālrunis 63976100, www.vecumnieki.lv) sadarbībā ar SIA „Grupa93” (Kr.Barona iela 3 -4, Rīga, tālrunis 67217043, www.grupa93.lv).

Vides pārskata izstrādātājs: SIA „Grupa93”.

Aicinām piedalīties publiskās apspriešanas sanāksmēs!

Sanāksme	Vieta	Laiks
Sanāksme par uzņēmējdarbības, lauksaimniecības, mežsaimniecības un vides jautājumiem (Uzņēmējdarbības atbalsta darba grupa)	Vecumnieku novada domes Iniciatīvu un aktivitāšu centrs (Rīgas iela 29a, Vecumnieki)	22.janvāris, plkst. 11.00
Sanāksme par izglītības, kultūras, sporta, jaunatnes, veselības un sociāliem jautājumiem (Sociālās jomas darba grupa)	Vecumnieku novada domes Iniciatīvu un aktivitāšu centrs (Rīgas iela 29a, Vecumnieki)	24.janvāris, plkst. 11.00

Sanāksme par izglītības, kultūras, sporta, jaunatnes, veselības un sociāliem jautājumiem (Sociālās jomas darba grupa)	Vecumnieku novada domes Iniciatīvu un aktivitāšu centrs (Rīgas iela 29a, Vecumnieki)	24.janvāris, plkst. 11.00
Sanāksme par nekustamā īpašuma apsaimniekošanas, inženiertehniskās infrastruktūras, satiksmes un sakaru infrastruktūras jautājumiem (Infrastruktūras darba grupa)	Vecumnieku novada domes Iniciatīvu un aktivitāšu centrs (Rīgas iela 29a, Vecumnieki)	29.janvāris, plkst. 11.00
Sanāksme par pārvaldes, pagastu attīstības jautājumiem (Pagastu darba grupa)	Vecumnieku novada domes Iniciatīvu un aktivitāšu centrs (Rīgas iela 29a, Vecumnieki)	31.janvāris, plkst. 11.00
Sanāksme Bārbeles iedzīvotājiem	Bārbeles tautas nams (Bauskas iela „Tīrumi”, Bārbele)	5.februāris, plkst.17.00
Sanāksme Kurmenes iedzīvotājiem	Kurmenes tautas nams (Kurmene)	6.februāris, plkst.17.00
Sanāksme Misas iedzīvotājiem	Misas tautas nams (Bodnieki)	7.februāris, plkst.17.00
Sanāksme Skaistkalnes iedzīvotājiem	Skaistkalnes tautas nams (Kurmenes iela 1, Skaistkalne)	8.februāris, plkst.17.00
Sanāksme Stelpes iedzīvotājiem	Stelpes pamatskola (Vecstelpe)	12.februāris, plkst.17.00
Sanāksme Valles iedzīvotājiem	Valles pagasta pārvalde („Dzirnas”, Valle)	13.februāris, plkst.17.00
Sanāksme Vecumnieku iedzīvotājiem	Vecumnieku tautas nams (Rīgas iela 5, Vecumnieki)	14.februāris, plkst.17.00

Ar izstrādātajiem Vecumnieku novada attīstības plānošanas dokumentiem un vides pārskata projektu iespējams iepazīties laika posmā no 2013.gada 14. janvāra līdz 25. februārim:

- Vecumnieku novada domes Iniciatīvu un aktivitāšu centrā Vecumniekos Rīgas ielā 29a darba laikā,
- Vecumnieku novada domes mājas lapā www.vecumnieki.lv sadaļā „Vecumnieku novada attīstības stratēģija, programma un teritorijas plānojums” vai www.grupa93.lv/vecumnieki/pirma-redakcija.

Priekšlikumi

Rakstiskus priekšlikumus un atsauksmes par Vecumnieku novada ilgtspējīgas attīstības stratēģijas 2013.-2028.gadam, attīstības programmas 2013.-2019.gadam, teritorijas plānojuma 2014.-2026.gadam 1. redakciju un vides pārskata projektu var iesniegt līdz 2013.gada 25. februārim (ieskaitot), nosūtot pa pastu vai nogādājot personīgi, Vecumnieku novada domē (Rīgas iela 29, Vecumnieki, Vecumnieku pagasts, Vecumnieku novads, LV 3933) vai pa e-pastu info@grupa93.lv.

Aicinām izmantot priekšlikumu anketu!

[Iejupielādēt anketu](#)

Kontaktpersona par teritorijas plānojuma jautājumiem Vecumnieku novada domē – Jānis Strēlis, teritorijas plānotājs, zemes ierīkotājs. Tālr. 63976401.

Kontaktpersona par attīstības programmas jautājumiem Vecumnieku novada domē – Dace Šileika, projektu vadītāja. Tālr. 63976486.

Kontaktpersona par stratēģiskā ietekmes uz vidi novērtējumu SIA „Grupa 93” – Marita Nikmane, vides speciāliste. Tālr. 67217043.

Vecumnieku novada dome

Zemgales plānošanas reģiona mājas lapa <http://www.zemgale.lv>

www.zemgale.lv/index.php?option=com_docman&task=cat_view&gid=129&Itemid=100123

Sākums Izveides vēsture Padome Administrācija Pašvaldības Sadarbības partneri Kontakts

Par Zemgali

- Par reģionu
- Attīstības plānošana
 - Plānošanas dokumenti
 - Reģiona ekonomikas profils
 - GIS-Zemgales ģeoportāls
 - Sabiedrības līdzdalība
- Izglītība
- Kultūra
- Uzņēmējdarbība
- Sabiedriskais transports
- Tūrisms

Sabiedrības līdzdalības process

Publicēšanas datums

Dokumenti

 **Paziņojums par publisko apspriešanu**

Jelgavas pilsētas attīstības programmas 2014.-2020.gadam 1.redakcija un aktualizētā Jelgavas pilsētas ilgtermiņa attīstības stratēģijas 2007.-2020.gadam 1.redakcija 01/18/2013

 **Par Vecumnieku novada TP, IAS, AP un VP nodošanu sabiedriskajai apspriešanai**

Paziņojums par Vecumnieku novada ilgtspējīgas attīstības stratēģijas 2013.-2028.gadam, attīstības programmas 2013.-2019.gadam, teritorijas plānojuma 2014.-2026.gadam 1. redakcijas un vides pārskata projekta publisko apspriešanu 01/14/2013



Paziņojums

par Vecumnieku novada ilgtspējīgas attīstības stratēģijas 2013.-2028.gadam, attīstības programmas 2013.-2019.gadam, teritorijas plānojuma 2014.-2026.gadam 1. redakcijas un vides pārskata projekta publisko apspriešanu

Vecumnieku novada dome paziņo, ka 2012.gada 27. decembrī ir pieņemts lēmums (protokols Nr.14, 2.punkts) „Par Vecumnieku novada ilgtspējīgas attīstības stratēģijas 2013.-2028.gadam, attīstības programmas 2013.-2019.gadam un teritorijas plānojuma 2014.-2026.gadam 1. redakciju”.

Pamatojoties uz šo lēmumu publiskajai apspriešanai tiek nodoti šādi dokumenti:

- 1) Vecumnieku novada ilgtspējīgas attīstības stratēģijas 2013.-2028.gadam 1. redakcija,
- 2) Vecumnieku novada attīstības programmas 2013.-2019.gadam 1. redakcija,
- 3) Vecumnieku novada teritorijas plānojuma 2014.-2026.gadam 1. redakcija,
- 4) Vides pārskata projekts.

Joma, uz kuru attiecas plānošanas dokumenti: Vietējās pašvaldības teritorijas attīstības plānošana

Plānošanas dokumentu izstrādes termiņš: 2013.gada maijs.

Plānošanas dokumentu īstenošanas termiņi: ilgtspējīgas attīstības stratēģija un teritorijas plānojums ir ilgtermiņa teritorijas attīstības plānošanas dokumenti, attīstības programma – vidēja termiņa plānošanas dokuments.

Teritorija, kuru ietekmēs plānošanas dokumentu īstenošana: Vecumnieku novada administratīvā teritorija (Bārbeles, Skaistkalnes, Stelpes, Kurmenes, Valles un Vecumnieku pagasti).

Attīstības plānošanas dokumentu izstrādātājs: Vecumnieku novada dome (Rīgas iela 29, Vecumnieki, Vecumnieku pagasts, Vecumnieku novads, tālrunis 63976100, www.vecumnieki.lv) sadarbībā ar SIA „Grupa93” (Kr.Barona iela 3 -4, Rīga, tālrunis 67217043, www.grupa93.lv).

Vides pārskata izstrādātājs: SIA „Grupa93”.

Aicinām piedalīties **publiskās apspriešanas sanāksmēs:**

<i>Sanāksme</i>	<i>Vieta</i>	<i>Laiks</i>
Sanāksme par uzņēmējdarbības, lauksaimniecības, mežsaimniecības un vides jautājumiem (Uzņēmējdarbības atbalsta darba grupa)	Vecumnieku novada domes Iniciatīvu un aktivitāšu centrs (Rīgas iela 29a, Vecumnieki)	22.janvāris, plkst. 11.00
Sanāksme par izglītības, kultūras, sporta, jaunatnes, veselības un sociāliem jautājumiem (Sociālās jomas darba grupa)	Vecumnieku novada domes Iniciatīvu un aktivitāšu centrs (Rīgas iela 29a, Vecumnieki)	24.janvāris, plkst. 11.00
Sanāksme par nekustamā īpašuma apsaimniekošanas, inženiertehniskās infrastruktūras, satiksmes un sakaru infrastruktūras jautājumiem (Infrastruktūras darba grupa)	Vecumnieku novada domes Iniciatīvu un aktivitāšu centrs (Rīgas iela 29a, Vecumnieki)	29.janvāris, plkst. 11.00
Sanāksme par pārvaldes, pagastu attīstības jautājumiem (Pagastu darba grupa)	Vecumnieku novada domes Iniciatīvu un aktivitāšu centrs (Rīgas iela 29a, Vecumnieki)	31.janvāris, plkst. 11.00
Sanāksme Bārbeles iedzīvotājiem	Bārbeles tautas nams (Bauskas iela „Tirumi”, Bārbele)	5.februāris, plkst.17.00
Sanāksme Kurmenes iedzīvotājiem	Kurmenes tautas nams (Kurmene)	6.februāris, plkst.17.00
Sanāksme Misas iedzīvotājiem	Misas tautas nams (Bodnieki)	7.februāris, plkst.17.00
Sanāksme Skaistkalnes iedzīvotājiem	Skaistkalnes tautas nams (Kurmenes iela 1, Skaistkalne)	8.februāris, plkst.17.00
Sanāksme Stelpes iedzīvotājiem	Stelpes pamatskola (Vecstelpe)	12.februāris, plkst.17.00
Sanāksme Valles iedzīvotājiem	Valles pagasta pārvalde („Dzirnas”, Valle)	13.februāris, plkst.17.00
Sanāksme Vecumnieku iedzīvotājiem	Vecumnieku tautas nams (Rīgas iela 5, Vecumnieki)	14.februāris, plkst.17.00



Ar izstrādātajiem Vecumnieku novada attīstības plānošanas dokumentiem un vides pārskata projektu iespējams iepazīties laika posmā no 2013.gada 14. janvāra līdz 2013.gada 25. februārim:

- Vecumnieku novada domes Iniciatīvu un aktivitāšu centrā Vecumniekos Rīgas ielā 29a darba laikā,
- Vecumnieku novada domes mājas lapā www.vecumnieki.lv sadaļā „Vecumnieku novada attīstības stratēģija, programma un teritorijas plānojums” vai www.grupa93.lv/vecumnieki/pirma-redakcija.

Rakstiskus priekšlikumus un atsauksmes par Vecumnieku novada ilgtspējīgas attīstības stratēģijas 2013.-2028.gadam, attīstības programmas 2013.-2019.gadam, teritorijas plānojuma 2014.-2026.gadam 1. redakciju un vides pārskata projektu var iesniegt līdz 2013.gada 25. februārim (ieskaitot), nosūtot pa pastu vai nogādājot personīgi, Vecumnieku novada domē (Rīgas iela 29, Vecumnieki, Vecumnieku pagasts, Vecumnieku novads, LV 3933) vai pa e-pastu info@grupa93.lv.


Kontaktpersona par teritorijas plānojuma jautājumiem Vecumnieku novada domē – Jānis Strēlis, teritorijas plānotājs, zemes ierīkotājs. Tālr. 63976401.

Kontaktpersona par attīstības programmas jautājumiem Vecumnieku novada domē – Dace Šileika, projektu vadītāja. Tālr. 63976486.

Kontaktpersona par stratēģiskā ietekmes uz vidi novērtējumu SIA „Grupa 93” – Marita Nikmane, vides speciāliste. Tālr. 67217043.

Vecumnieku novada dome

Vecumnieku novada informatīvais izdevums „Vecumnieku novada ziņas”



VECUMNIEKU NOVADA DOMES INFORMATĪVAIS IZDEVUMS

VECUMNIEKU NOVADA ZIŅAS

Nr. 3(79) 2013. gada februāris

Nodrošina brīvpusdienas

Kopš 1. februāra Vecumnieku novada izglītības iestādēs pusdienas bez maksas var ieturēt arī 5. un 6. klašu skolēni. Lēmums par finansējuma piešķiršanu no pašvaldības budžeta līdzekļiem siltas maltītes nodrošināšanai pieņemts Domes sēdē 23. janvārī.

Tāpat kā līdz šim, pašvaldības pusdienas apmaksā arī piecgadīgajiem un sešgadīgajiem bērniem un 3. un 4. klašu audzēkņiem atbilstīgi katras izglītības iestādes apstiprinātajam ēdināšanas izmaksām (līdz Ls 0,80 dienā). Brīvpusdienas 1. un 2. klašu skolēniem tiek nodrošinātas par valsts budžeta līdzekļiem.

Audzēkņu bezmaksas ēdināšanai pašvaldības budžetā šogad ielānāti 49 tūkstoši latu. Finansējuma piešķiršana šim mērķim ir novada Domes atbalsts ģimenēm ar bērniem.

Piedalās akcijā

Baltijas lauksaimnieku protesta akcijā «Baltijas ceļš», kas tika rīkota saistībā ar mazajiem tiešmaksājumiem, piedalījās arī Vecumnieku novada zemnieki.

5. februāra vakarā autoceļa «Via Baltica» malās iekurto ugunsgrūka mērķis bija atgādāt Eiropas Savienības lēmumu pieņemējiem par nevienlīdzīgo atbalstu lauksaimniecībai. Ar pašvaldības sarūpētu autobusu 25 zemnieki no Bārbeles, Stelpes, Valles un Vecumnieku pagasta kopā ar lauku attīstības speciālistēm Aigu Saldābolu un Anitu Smilškalni devās uz Iecavas novadu, kur, aizdedzot 50 lāpas, tika izgaismota lielceļa mala pie dzelzceļa viadukta.

Bauskas novada Grenctālē ugunsgrūka kūra zemnieku saimniecību «Baltiņi», «Ķekari» un «Brikaucki» ļaudis no Skaistkalnes pagasta, bet ceļa malā pie Dzimtmsis – z/s «Vērdiņi» (Bārbele) un «Āboliņš NS» (Vecumnieki) pārstāvji.

ZANNA ZĀLĪTE

Gaida iedzīvotāju priekšlikumus

○ Apspriež ilgtermiņa novada attīstības dokumentus



Publiskās apspriešanas sanāksmē Bārbeles pagasta iedzīvotājiem tika dota iespēja iepazīties ar novada attīstības stratēģijas, programmas un teritorijas plānojuma 1. redakciju un vides pārskata projektu. Uz klātesošo jautājumiem atbildēja SIA «Grupa 93» speciālisti, arī projektu vadītāja Līga Ozoliņa (no kreisās).

Foto – ZANNA ZĀLĪTE

No 5. līdz 14. februārim noritēja Vecumnieku novada ilgtspējīgas attīstības stratēģijas 2013. – 2028. gadam, attīstības programmas 2013. – 2019. gadam, teritorijas plānojuma 2014. – 2026. gadam 1. redakcijas un vides pārskata projekta sabiedriskā apspriešana.

Iedzīvotāju interese par ilgtermiņa politikas un attīstības plānošanas dokumentiem, kas atklāj pašvaldības prioritātes, vīziju un stratēģiskos mērķus, bija visai niecīga. Piemēram, Skaistkalnē publiskās apspriešanas sanāksmē 8. februārī apmeklēja vien pāris interesentu, ja neskaita klātesošos novada domes, pagasta pārvaldes darbiniekus un pasākuma rīkotājus – SIA «Grupa 93» pārstāvjus. Līdzīga situācija bija arī Kurmenē un Misā, kur ar spe-

ciālistu sagatavoto prezentāciju iepazīs tikai daži vietējie ļaudis.

Ierobežo saimniecisko darbību

Bārbeles tautas namā 5. februārī uz tikšanos ar dokumentu izstrādātājiem bija ieradušies domes un pagasta pārvaldes darbinieki, pāris nevalstisko organizāciju pārstāvji, divi pensionāri, divas mājsaimnieces, uzņēmējs un vēl daži sabiedriski aktīvi cilvēki.

SIA «Grupa 93» projektu vadītājas Līgas Ozoliņas stāstījums ieskicēja Bārbeles pagasta akcentus novada attīstības stratēģijas, programmas un teritorijas plānojuma kopainā.

Diskusija izvērtās par īpaši aizsargājamo teritoriju «Bārbeles sērūdeņraža avots», kurā atrodas ap desmit zemes īpašu-

mu. Bārbelieši aktualizēja jautājumu par sēravota lieguma teritoriju, kurā ir ierobežotas iespējas veikt saimniecisko darbību.

Klātesošie, Dzintars Bračkas rosināti, apsprieda situāciju kapsētu sakoptībā. Pensionāre pauzēja neapmierinātību ar iespēju nokļūt Glīdzdiņu kapos, jo «turp neved ne ceļš, ne pat taciņa». Novada domes pārstāvji skaidroja, ka šī apbedīšanas vieta atrodas uz privātpašnieka zemes, tāpēc pašvaldība nekādas aktivitātes izvērst nevarot.

Aicina aizpildīt anketu

Tika pārrunāti jautājumi, kas skar atkritumu apsaimniekošanu. Sanākušie izrādīja interesi par ieceri visos novada pagastos, arī Bārbelē, veidot dalītās atkritumu vākšanas punktus.

→5. lpp.

Domā par spārnotajiem draugiem

○ Skolēni darina mājokļus zīlītēm

Misas vidusskolas sākumskolas audzēkņi vizuālās mākslas un mājturības un tehnoloģiju stundas 25. janvārī izmantoja, veicot radošo darbu par putnu dzīvi.

Darbojas grupās

4. klases skolēni jau laikus bija sameklējuši internetā zīlīšu būriņu pagatavošanas paraugus. Padoms un palīdzība šī pasākuma organizēšanā tika lūgta mežzīnei Daigai Spalvai, atbalstu sniedza arī skolas direktore Rūta Kārklīņa.

Tika sameklēti materiāli būriņu pagatavošanai un saplānoti darbi. Sākumā 1. un 2. klases skolēni klausījās mežzīnes D. Spalvas stāstījumu, skatījās attēlus, atbildēja uz jautājumiem par putnu dzīvi ziemā un citos gadalaikos, par palīdzības sniegšanu spārnotajiem draugiem. Savukārt 3. un 4. klases skolēni iepazīnās ar pedagoga Rinalda Zandava instruktažu par darba drošību un kārtību putnu būriņu gatavošanas laikā.

Darbs noritēja grupās. Noteikto uzraudzīja lielle palīgi, 12. klases puīši Aivars Spangers, Ģirts Drozdovs, Gvido Zaļmežs, kā arī talkā atnākušie bērnu tēvi Aleksandrs Karpovs un Andrejs Kaļpins.



Misas vidusskolas 1. un 2. klases zēni darbojas kopā ar mājturības un tehnoloģiju skolotāju Rinaldu Zandavu.

Foto – I. SPANGERE

Pēc tam grupas mainījās lomām.

Zāģē un sit naglas

Lūk, ko raksta 4. klases zēni par šajā dienā piedzīvoto! Edijs Krūmiņš: «Mēs taisījām būrīti zīlītēm. Bija jāzāģē, jāsit naglas un jāsakrāpē galvenais dēlis, lai mazie putniņi varētu vēlāk tikt laukā.» Ai-

gars Šabanovičs: «Es pirmo reizi gatavoju putnu būri. Mēģināju arī pats laukos tādu uztaisīt. Paldies par šo brīnišķīgo pasākumu.»

Aleksandrs Kriušovs: «Pirms būriņu gatavošanas iepazīnos ar noteikumiem, kā vajag zāģēt, kā sist naglas. Es pirmo reizi strādāju darbmācības kabinetā.»

Paldies visiem darba rū-

kiem – materiālu sagatavotājiem, naglu gādātājiem, lielaļai atbalstītājiem, vecākiem, mežzīnei Daigai Spalvai, zēniem no 1. līdz 4. klasei.

Martā spārnotie draugi saņems jaunus mājokļus.

S. LINIŅA,
Vecumnieku novada sākumskolas metodiskās apvienības vadītāja

Gaida iedzīvotāju priekšlikumus

→ 1. lpp.

Izskanēja priekšlikums radīt mehānismu, kas pašvaldībai ļautu kontrolēt – kuri iedzīvotāji ir noslēguši līgumu par atkritumu izvešanu un kuri ne. Novada domes izpilddirektors Gun-tis Kalniņš paskaidroja, ka šādu informāciju pašvaldība saņems no uzņēmuma, kas turpmāk gādās par atkritumu savākšanu Vecumnieku novada teritorijā.

Iepazīnies ar teritorijas plānojumu, kas nākotnē regulēs zemes apbūvi un tās izmantošanu, «Upmalu» saimnieks Aivars Valpēters, kurš nodarbojas ar kokogļu ražošanu, interesējās, kāpēc kartē viņa īpašums nav iezīmēts kā ražošanas teritorija.

«Kad es pasūtīju piesārņojuma projektu, man ir svarīgi, lai

«Upmalām» būtu šāds zonējums,» viņš paskaidroja. «Agrī vai vēl netālu esošais brīvda-bas muzejs «Ausekļu dzirnavas» kļūs par atpūtas kompleksu. Ja mans īpašums nav noteikts kā ražošanas teritorija, var rasties interešu konflikts. Šodien ir tā, kā ir, bet rīt jau viss var būt citādāk. Es dzīvoju valstī, kur viss mainās.» L. Ozoliņa aicināja A. Valpēteru aizpildīt anketu, iesniedzot SIA «Grupa 93» rakstisku priekšlikumu.

Ikviens interesents tiek aicināts iepazīties ar sagatavotajiem dokumentiem. Tie pieejami Vecumnieku novada domes Iniciatīvu un aktivitāšu centrā Vecumniekos, Rīgas ielā 29a (darba laikā), un pagastu pārvaldēs Bārbelē, Kurmenē,



Bārbeles pagasta iedzīvotāja Dzintra Bračka SIA «Grupa 93» pārstāvei Līgai Ozoliņai (priekšplānā) kartē rāda, kur atrodas Glīdzīņu kapi.

Foto – ŽANNA ZĀLĪTE

Skaistkalnē, Stelpē un Vallē, kā arī pašvaldības un SIA «Grupa 93» interneta mājaslapā.

Pirmās redakcijas publikā

apspriešana ilgs līdz 25. februārim. Tiek gaidīti rakstiski priekšlikumi un atsauksmes.

ŽANNA ZĀLĪTE

Vietējais laikraksts „Bauskas Dzīve”

pasākumus – siltināšanu un apkures sistēmas maiņu.

ULDIS VARNEVIČS

Līdz šim vienīgā siltinātā daudzdzīvokļu ēka Bauskā bija Stacijas ielā 5. Pēc aptuveni aprēķiniem, pēc renovācijas gāzes patēriņš bija apmēram par 30 līdz 40 procentiem mazāks. Tomēr šajā projektā ēku tikai siltināja, apkures sistēma netika mainīta. Kareivju ielas 3. nama projekts dod jaunu pieredzi.

cemdri Bauskā rīkoja siltināto daudzdzīvokļu namu atvērto durvju dienu.

ZREA energoeksperts Jānis Graudulis informēja, ka atvēlētā Eiropas Savienības līdzfinansējuma šādiem projektiem – 15 miljoni latu – varētu pietikt līdz Jāniem, it īpaši ņemot vērā to, ka māju energoefektivitātes uzlabošana kļuvusi populārāka un tiek realizēta daudz vairāk nekā vēl pirms diviem gadiem. Viņš atzina, ka no lēmu-

uzijas siltināšana vai nosēģšana ar plastmasas konstrukcijām un loģiem izmaksā apmēram vienādi.

Viena no lielākajām problēmām renovācijas procesā esot komunikācija starp projekta veicējiem, vadītājiem un mājas iedzīvotājiem. Viņš informēja, ka svarīgi, lai namā ir labs projekta virzītājs, kurš ir ieinteresēts kvalitatīva darba rezultātā. Progressīvākās ēkās tiekot izveidots kopējs e-pasts, ku-

Meklēs juristus

Par Kareivju ielas 3. ēkas renovāciju pastāstīja viens no dzīvokļu īpašnieku kooperatīvās sabiedrības (DzIKS) «K3» valdes locekļiem Jānis Mičulis. Par siltināšanu savulaik nobeisja 56 procenti dzīvokļu īpašnieku. Vēl aizvien ir vairāki iemītņieki, kuri uzskatīja, ka siltināšana nebija vajadzīga, ka arī ir divi iedzīvotāji, kuri neatmaksā kreditu. Šajā situācijā sabiedrībai būs jānolīgst juristi un a tiesas palīdzību jāpiedzen maksājumi.

Mājā ir izdarīts daudz. Atjaunot jumta segums. «Pēc tā, ko mēs redzējām uz jumta pirms tam, var teikt, ka jumta klājuma iepriekš praktiski nebija,» tā J. Mičulis. Siltinātas sienas, lodžijas, rekonstruēti ēkas siltummezgli, jauni logi pārbūvēta apkures sistēma, bēn nos 20 centimetru biežumā uzbeta akmeņsvate.

J. Mičulis cer, ka izdosies ietaupīt projektā paredzētos 42 procentus siltumenerģijas.

Silda kaimiņus

Tomēr Kareivju ielas 3. mājas projekts uzrādīja arī dažas aktuālas problēmas. Jau pirms vairākiem gadiem SIA «Bauskas siltums» vadītājs Ilmārs Rūsis norādīja, ka siltuma skaitītāji atsevišķos dzīvokļos var radīt problēmas un nebūt nav obligāti nepieciešami.

Kareivju ielā 3 tika uzstādīti alkatori – pie katra radiatora atrod ierīce, kura ļauj atālināti nolaik radiatora enerģijas patēriņu un proporcionāli salīdzināt ar pārējiem alokatoru datiem, aprēķināt enerģijas daudzumu un noteikt, cik p dzīvokli jāmaksā. Tomēr šie ierīces neļauj noteikt tiešo enerģijas patēriņu. Tāpēc ēkas iedzīvotāji vienkārši – 30 procentus no siltuma patē-



JĀNIS MIČULIS (otrais no kreisās) stāstīja gan semināra dalībniekiem

PAZIŅOJUMS

par Vecumnieku novada ilgtspējīgas attīstības stratēģijas 2013. – 2028. gadam, attīstības programmas 2013. – 2019. gadam, teritorijas plānojuma 2014. – 2026. gadam I. redakcijas un vides pārskata projekta publisko apspriešanu

Vecumnieku novada dome paziņo, ka 2012. gada 27. decembrī ir pieņemts lēmums (protokols Nr. 14, 2. punkts) «Par Vecumnieku novada ilgtspējīgas attīstības stratēģijas 2013. – 2028. gadam, attīstības programmas 2013. – 2019. gadam un teritorijas plānojuma 2014. – 2026. gadam I. redakciju».

Pamatojoties uz šo lēmumu, publiskajai apspriešanai tiek nodoti šādi dokumenti:

Vecumnieku novada ilgtspējīgas attīstības stratēģijas 2013. – 2028. gadam I. redakcija,
Vecumnieku novada attīstības programmas 2013. – 2019. gadam I. redakcija,
Vecumnieku novada teritorijas plānojuma 2014. – 2026. gadam I. redakcija,
Vides pārskata projekts.

Joma, uz kuru attiecas plānošanas dokumenti: vietējās pašvaldības teritorijas attīstības plānošana.

Plānošanas dokumentu izstrādes termiņš: 2013. gada maijs.

Plānošanas dokumentu īstenošanas termiņi: ilgtspējīgas attīstības stratēģija un teritorijas plānojums ir ilgtermiņa teritorijas attīstības plānošanas dokumenti, attīstības programma – vidēja termiņa plānošanas dokuments.

Teritorija, kuru ietekmēs plānošanas dokumentu īstenošana: Vecumnieku novada administratīvā teritorija (Bārbeles, Skaistkalnes, Stelpes, Kurmenes, Valles un Vecumnieku pagasts).

Attīstības plānošanas dokumentu izstrādātājs: Vecumnieku novada dome, Rīgas iela 29, Vecumnieki, Vecumnieku pagasts, Vecumnieku novads, tālrunis 63976100, www.vecumnieki.lv, sadarbībā ar SIA «Grupa93», Kr. Barona iela 3-4, Rīga, tālrunis 67217043, www.grupa93.lv.

Vides pārskata izstrādātājs: SIA «Grupa93».

Ar izstrādātajiem Vecumnieku novada attīstības plānošanas dokumentiem un vides pārskata projektu iespējams iepazīties laika posmā no 2013. gada 14. janvāra līdz 2013. gada 25. februārim:

Vecumnieku novada domes Iniciatīvu un aktivitāšu centrā Vecumniekos Rīgas ielā 29a darba laikā,

Vecumnieku novada domes mājaslapā www.vecumnieki.lv, sadaļā «Vecumnieku novada attīstības stratēģija, programma un teritorijas plānojums», vai www.grupa93.lv/vecumnieki/pirma-redakcija.

Aicinām piedalīties publiskās apspriešanas sanāksmēs:

Sanāksme	Vieta	Laiks
Publiskās apspriešanas sanāksme par uzņēmējdarbības, lauksaimniecības, mežsaimniecības un vides jautājumiem (Uzņēmējdarbības atbalsta darba grupa)	Vecumnieku novada domes Iniciatīvu un aktivitāšu centrs (Rīgas iela 29a, Vecumnieki)	22. janvārī plkst. 11
Publiskās apspriešanas sanāksme par izglītības, kultūras, sporta, jaunatnes, veselības un sociāliem jautājumiem (Sociālās jomas darba grupa)	Vecumnieku novada domes Iniciatīvu un aktivitāšu centrs (Rīgas iela 29a, Vecumnieki)	24. janvārī plkst. 11
Publiskās apspriešanas sanāksme par nekustamā īpašuma apsaimniekošanas, inženier tehniskās infrastruktūras, satiksmes un sakaru infrastruktūras jautājumiem (Infrastruktūras darba grupa)	Vecumnieku novada domes Iniciatīvu un aktivitāšu centrs (Rīgas iela 29a, Vecumnieki)	29. janvārī plkst. 11
Publiskās apspriešanas sanāksme par pārvaldes, pagastu attīstības jautājumiem (Pagastu darba grupa)	Vecumnieku novada domes Iniciatīvu un aktivitāšu centrs (Rīgas iela 29a, Vecumnieki)	31. janvārī plkst. 11
Publiskās apspriešanas sanāksme Bārbeles iedzīvotājiem	Bārbeles tautas nams («Tīrumi», Bauskas iela, Bārbele)	5. februārī plkst. 17
Publiskās apspriešanas sanāksme Kurmenes iedzīvotājiem	Kurmenes tautas nams (Kurmene)	6. februārī plkst. 17
Publiskās apspriešanas sanāksme Misas iedzīvotājiem	Misas tautas nams (Bodnieki)	7. februārī plkst. 17
Publiskās apspriešanas sanāksme Skaistkalnes iedzīvotājiem	Skaistkalnes tautas nams (Kurmenes iela 1, Skaistkalne)	8. februārī plkst. 17
Publiskās apspriešanas sanāksme Stelpes iedzīvotājiem	Stelpes pamatskola (Vecstelpe)	12. februārī plkst. 17
Publiskās apspriešanas sanāksme Valles iedzīvotājiem	Valles pagasta pārvalde («Dzirnas», Valle)	13. februārī plkst. 17
Publiskās apspriešanas sanāksme Vecumnieku iedzīvotājiem	Vecumnieku tautas nams (Rīgas iela 5, Vecumnieki)	14. februārī plkst. 17

Rakstiskus priekšlikumus un atsauksmes par Vecumnieku novada ilgtspējīgas attīstības stratēģijas 2013. – 2028. gadam, attīstības programmas 2013. – 2019. gadam, teritorijas plānojuma 2014. – 2026. gadam I. redakciju un vides pārskata projektu var iesniegt līdz 2013. gada 25. februārim (ieskaitot), nosūtot pa pastu vai nogādājot personīgi Vecumnieku novada domē (Rīgas iela 29, Vecumnieki, Vecumnieku pagasts, Vecumnieku novads, I.V-3933).

VECUMNIEKU NOVADA DOME

Vietējais laikraksts „Staburags”

apriņķos mērs: A vejs 2-3 mērs.
Gaisa temperatūra naktī no -7 līdz
-8 grādiem, dienā — no -6 līdz -7
grādiem. ♦

apriņķos mērs: A vejs 2-3 mērs.
Gaisa temperatūra naktī no -7 līdz
-8 grādiem, dienā — no -6 līdz -7
grādiem. ♦

apriņķos mērs: A vejs 2-3 mērs.
Gaisa temperatūra naktī no -7 līdz
-8 grādiem, dienā — no -6 līdz -7
grādiem. ♦

apriņķos mērs: A vejs 2-3 mērs.
Gaisa temperatūra naktī no -7 līdz
-8 grādiem, dienā — no -6 līdz -7
grādiem. ♦

apriņķos mērs: A vejs 2-3 mērs.
Gaisa temperatūra naktī no -7 līdz
-8 grādiem, dienā — no -6 līdz -7
grādiem. ♦

PAZINOJUMS

par Vecumnieku novada ilgtspējīgas attīstības stratēģijas 2013. — 2028. gadam, attīstības programmas 2013. — 2019. gadam, teritorijas plānojuma 2014. — 2026. gadam 1. redakcijas un vides pārskata projekta publisko apspriešanu

Vecumnieku novada dome paziņo, ka 2012. gada 27. decembrī ir pieņemts lēmums (protokols nr. 14. 2. punkts) "Par Vecumnieku novada ilgtspējīgas attīstības stratēģijas 2013. — 2028. gadam, attīstības programmas 2013. — 2019. gadam un teritorijas plānojuma 2014. — 2026. gadam 1. redakciju".

Saskaņā ar šo lēmumu publiskajai apspriešanai tiek nodoti šādi dokumenti:

- * Vecumnieku novada ilgtspējīgas attīstības stratēģijas 2013. — 2028. gadam 1. redakcija,
- * Vecumnieku novada attīstības programmas 2013. — 2019. gadam 1. redakcija,
- * Vecumnieku novada teritorijas plānojuma 2014. — 2026. gadam 1. redakcija,
- * vides pārskata projekts.

Joma, uz kuru attiecas plānošanas dokumenti — vietējās pašvaldības teritorijas attīstības plānošana.

Plānošanas dokumentu izstrādes termiņš — 2013. gada maijs.
Plānošanas dokumentu īstenošanas termiņi — ilgtspējīgas attīstības stratēģija un teritorijas plānojums ir ilgtermiņa teritorijas attīstības plānošanas dokumenti, attīstības programma — vidēja termiņa plānošanas dokumenti.

Teritoriju, kuru ietekmēs plānošanas dokumentu īstenošana — Vecumnieku novada administratīvā teritorija (Bārbeles, Skaiskalnes, Stelpes, Kurmenes, Valles un Vecumnieku pagasts).

Attīstības plānošanas dokumentu izstrādātāja — Vecumnieku novada dome Rīgas ielā 29 Vecumniekos Vecumnieku pagastā Vecumnieku novadā, tālrunis 63976100, www.vecumnieki.lv, sadarbībā ar SIA "Grupa93" K. Barona ielā 3 — 4 Rīgā, tālrunis 67217043, www.grupa93.lv.

Vides pārskata izstrādātāja — SIA "Grupa93".

Izstrādātos Vecumnieku novada attīstības plānošanas dokumentus un vides pārskata projektu iespējams iepazīt no 2013. gada 14. janvāra līdz 25. februārim:

- * Vecumnieku novada domes iniciatīvu un aktīviāšu centrā Vecumniekos, Rīgas ielā 29a, darba laikā,
- * Vecumnieku novada domes mājaslapā www.vecumnieki.lv, sadaļā "Vecumnieku novada attīstības stratēģija, programma un teritorijas plānojums", vai www.grupa93.lv/vecumnieki/pirma-redakcija.

Rakstiskus priekšlikumus un atsauksmes par Vecumnieku novada ilgtspējīgas attīstības stratēģijas 2013. — 2028. gadam, attīstības programmas 2013. — 2019. gadam, teritorijas plānojuma 2014. — 2026. gadam 1. redakciju un vides pārskata projektu var iesniegt līdz 2013. gada 25. februārim (ieskaitot), nosūtot pa pastu vai nogādājot personīgi Vecumnieku novada domē Rīgas ielā 29 Vecumniekos Vecumnieku pagastā Vecumnieku novadā, LV — 3933.

Vecumnieku novada dome

Aicinām piedalīties publiskās apspriešanas sanāksmēs:


Sanāksme	Vieta	Laiks
Publiskās apspriešanas sanāksme par uzņēmējdarbības, lauksaimniecības, mežsaimniecības un vides jautājumiem (Uzņēmējdarbības atbalsta darba grupa)	Vecumnieku novada domes iniciatīvu un aktīviāšu centrs (Rīgas ielā 29a Vecumniekos)	22. janvārī plkst. 11
Publiskās apspriešanas sanāksme par izglītības, kultūras, sporta, jaunatnes, veselības un sociāliem jautājumiem (Sociālās jomas darba grupa)	Vecumnieku novada domes iniciatīvu un aktīviāšu centrs (Rīgas ielā 29a Vecumniekos)	24. janvārī plkst. 11
Publiskās apspriešanas sanāksme par nekustamā īpašuma apsaimniekošanas, inženier tehniskās infrastruktūras, satiksmes un sakaru infrastruktūras jautājumiem (Infrastruktūras darba grupa)	Vecumnieku novada domes iniciatīvu un aktīviāšu centrs (Rīgas ielā 29a Vecumniekos)	29. janvārī plkst. 11
Publiskās apspriešanas sanāksme par pārvaldes, pagastu attīstības jautājumiem (Pagastu darba grupa)	Vecumnieku novada domes iniciatīvu un aktīviāšu centrs (Rīgas ielā 29a Vecumniekos)	31. janvārī plkst. 11
Publiskās apspriešanas sanāksme Bārbeles iedzīvotājiem	Bārbeles tautas nams (Bauskas ielā "Trnumos" Bārbelē)	5. februārī plkst. 17
Publiskās apspriešanas sanāksme Kurmenes iedzīvotājiem	Kurmenes tautas nams (Kurmenē)	6. februārī plkst. 17
Publiskās apspriešanas sanāksme Mīsas iedzīvotājiem	Mīsas tautas nams (Bodniekos)	7. februārī plkst. 17
Publiskās apspriešanas sanāksme Skaiskalnes iedzīvotājiem	Skaiskalnes tautas nams (Kurmenes ielā 1 Skaiskalnē)	8. februārī plkst. 17
Publiskās apspriešanas sanāksme Stelpes iedzīvotājiem	Stelpes pamatskola (Vecstelpē)	12. februārī plkst. 17
Publiskās apspriešanas sanāksme Valles iedzīvotājiem	Valles pagasta pārvalde (Dzīrnās "Valīē)	13. februārī plkst. 17
Publiskās apspriešanas sanāksme Vecumnieku iedzīvotājiem	Vecumnieku tautas nams (Rīgas ielā 5 Vecumniekos)	14. februārī plkst. 17



Zvaniet pa tālruni 65122077 vai rakstiet pa e-pastu: aka@staburags.lv!

Sanāksmju afišas kopija

Vecumnieku novada ilgtspējīgas attīstības stratēģijas 2013.–2028. gadam, attīstības programmas 2013.–2019. gadam, teritorijas plānojuma 2014.–2026. gadam 1. redakcijas un vides pārskata projekta



PUBLISKĀ APSPRIEŠANA

Vecumnieku novada dome ar 2012. gada 27. decembra lēmumu (protokols Nr. 14, 2. punkts) ir uzskūsi teritorijas attīstības plānošanas dokumentu publisko apspriešanu.



Vecumnieku novada ilgtspējīgas attīstības stratēģijas 2013.–2028. gadam 1. redakcija

Ilgtspējīgas attīstības stratēģija ir Vecumnieku novada pašvaldības ilgtermiņa politikas un attīstības plānošanas dokuments.

Stratēģija nosaka pašvaldības prioritātes, vīziju un stratēģiskos mērķus.



Vecumnieku novada attīstības programmas 2013.–2019. gadam 1. redakcija

Attīstības programma pauž Vecumnieku novada pašvaldības politiku vidējam termiņam, un ir arī saistīta ar Latvijas saņemto Eiropas Savienības finansējumu 2014.–2020. gada plānošanas periodam.

Programmā ietvertas galvenās rīcības, pasākumi un projekti.



Vecumnieku novada teritorijas plānojuma 2014.–2026. gadam 1. redakcija

Teritorijas plānojums atspoguļo pašvaldības ilgtermiņa zemes politiku.

Teritorijas plānojums regulē apbūvi un teritorijas izmantošanu Vecumnieku novada administratīvajā teritorijā. Teritorijas izmantošanas un apbūves noteikumi tiks izdoti kā pašvaldības saistošie noteikumi.

Stratēģiskais ietekmes uz vidi novērtējums

Attīstības plānošanas dokumentiem, pamatojoties uz Vides pārraudzības valsts biroja 2012. gada 18. jūlija lēmumu Nr. 61, tiek veikts stratēģiskais ietekmes uz vidi novērtējums (SIVN). Publiskajai apspriešanai ir nodots arī Vecumnieku novada attīstības plānošanas dokumentu SIVN vides pārskats. Vides pārskata projekta izstrādes mērķis ir novērtēt attīstības plānošanas dokumentu iespējamo ietekmi uz vidi un noteikt pasākumus negatīvās ietekmes mazināšanai.

Publiskās apspriešanas laiks – no 2013. gada 14. janvāra līdz 25. februārim.

Ar plānošanas dokumentiem iespējams iepazīties:

- Vecumnieku novada domes Iniciatīvu un aktivitāšu centrā – Rīgas ielā 29a, Vecumniekos –, un pagastu pārvaldēs;
- Vecumnieku novada domes mājaslapā www.vecumnieki.lv sadaļā „Vecumnieku novada attīstības stratēģija, programma un teritorijas plānojums” vai www.grupa93.lv/vecumnieki/pirma-redakcija.

Aicinām piedalīties publiskās apspriešanas sanāksmēs

- Sanāksme par uzņēmējdarbības, lauksaimniecības, mežsaimniecības un vides jautājumiem (Uzņēmējdarbības atbalsta darba grupa) – **22. janvāri, 11.00** Vecumnieku novada domes Iniciatīvu un aktivitāšu centrā (Rīgas ielā 29a, Vecumniekos).
- Sanāksme par izglītības, kultūras, sporta, jaunatnes, veselības un sociālajiem jautājumiem (Sociālās jomas darba grupa) – **24. janvāri, 11.00** Vecumnieku novada domes Iniciatīvu un aktivitāšu centrā (Rīgas ielā 29a, Vecumniekos).
- Sanāksme par nekustamā īpašuma apsaimniekošanas, inženiertehniskās infrastruktūras, satiksmes un sakaru infrastruktūras jautājumiem (Infrastruktūras darba grupa) – **29. janvāri, 11.00** Vecumnieku novada domes Iniciatīvu un aktivitāšu centrā (Rīgas ielā 29a, Vecumniekos).
- Sanāksme par pārvaldes un pagastu attīstības jautājumiem (Pagastu darba grupa) – **31. janvāri, 11.00** Vecumnieku novada domes Iniciatīvu un aktivitāšu centrā (Rīgas ielā 29a, Vecumniekos).
- Sanāksme **Bārbeles pagasta** iedzīvotājiem – **5. februāri, 17.00** Bārbeles tautas namā (Bauskas ielā, „Tirumos”, Bārbelē).
- Sanāksme **Kurmenes pagasta** iedzīvotājiem – **6. februāri, 17.00** Kurmenes tautas namā (Kurmenē).
- Sanāksme **Misā un tās apkārtnes** iedzīvotājiem – **7. februāri, 17.00** Misā tautas namā („Bodniekos”, Misā).
- Sanāksme **Skaistkalnes pagasta** iedzīvotājiem – **8. februāri, 17.00** Skaistkalnes tautas namā (Kurmenes ielā 1, Skaistkalnē).
- Sanāksme **Stelpes pagasta** iedzīvotājiem – **12. februāri, 17.00** Stelpes pamatskolā (Vecstelpē).
- Sanāksme **Valles pagasta** iedzīvotājiem – **13. februāri, 17.00** Valles pagasta pārvaldē („Dzirmās”, Vallē).
- Sanāksme **Vecumnieku pagasta** iedzīvotājiem – **14. februāri, 17.00** Vecumnieku tautas namā (Rīgas ielā 5, Vecumniekos).

Priekšlikumu iesniegšana

Rakstiskus priekšlikumus un atsauksmes par Vecumnieku novada ilgtspējīgas attīstības stratēģijas 2013.–2028. gadam, attīstības programmas 2013.–2019. gadam, teritorijas plānojuma 2014.–2026. gadam 1. redakciju un vides pārskata projektu var iesniegt līdz **2013. gada 25. februārim** (ieskaitot), nosūtot tos pa pastu vai nogādājot personīgi Vecumnieku novada domei (Rīgas ielā 29, Vecumnieki, Vecumnieku pagasts, Vecumnieku novads, LV3933), vai pa e-pastu info@grupa93.lv.

Aicinām priekšlikumiem izmantot anketu!

Teritorijas attīstības plānošanas dokumentu izstrādātājs ir Vecumnieku novada dome sadarbībā ar SIA „Grupa 93”.

Vides pārskata izstrādātājs ir SIA „Grupa 93”, K. Barona iela 3-4, Rīga, tālrunis 67217043, info@grupa93.lv.

Kontaktpersona par teritorijas plānojuma jautājumiem Vecumnieku novada domē – Jānis Strēlis, teritorijas plānotājs, zemes ierīkotājs. Tālrunis 63976401.

Kontaktpersona par attīstības programmas jautājumiem Vecumnieku novada domē – Dace Šileika, projektu vadītāja. Tālrunis 63976486.

Kontaktpersona par stratēģisko ietekmes uz vidi novērtējumu – Marita Nikmane, SIA „Grupa 93” vides speciāliste. Tālrunis 67217043.

2.pielikums Vides pārskata sabiedriskās apspriešanas sanāksmes protokola kopija

Pārējo sanāksmju protokoli pieejami Vecumnieku novada teritorijas attīstības plānošanas dokumentu VII sējumā

Vecumnieku novada ilgtspējīgas attīstības stratēģijas 2013.–2028.gadam, attīstības programmas 2013.–2019.gadam, teritorijas plānojuma 2014.–2026.gadam

1. redakcijas un vides pārskata projekta PUBLISKĀ APSPRIEŠANA

Sanāksme Vecumnieku pagasta iedzīvotājiem

PROTOKOLS

Laiks	2013.gada 14. februārī plkst. 17.00
Vieta	Vecumnieku tautas nams (Rīgas iela 5, Vecumnieki)
Dalībnieki	Sapulcē piedalās Vecumnieku pagasta iedzīvotāji, Vecumnieku novada domes, kopā 17 sanāksmes dalībnieki (skat. pielikumā), kā arī SIA „Grupa93” pārstāvji.
Sanāksmi vada	L. Ozoliņa
Protokolē	M.Nikmane
Sanāksmi sāk 17.10	

I daļa. Vecumnieku novada teritorijas attīstības plānošanas dokumentu 1. redakcija un Vides pārskata projekts (SIA „Grupa93”)

L.Ozoliņa (SIA „Grupa93”) izklāsta Vecumnieku novada teritorijas attīstības plānošanas dokumentu izstrādes gaitu un saturu, īpaši pievēršoties risinājumiem attiecībā uz Vecumnieku pagastu un Vecumnieku ciemu.

M. Nikmane (SIA „Grupa93”) informē par SIVN vides pārskata projekta ietverto attīstības plānošanas dokumentu ietekmes uz vidi novērtējumu, būtiskajām ietekmēm, risinājumiem un monitoringa pasākumiem.

L. Čače (SIA „Grupa93”) iepazīstina ar Vecumnieku centra publiskās ārtelpas risinājumiem.

II daļa. Diskusijas rezultāti

1. Kultūrvēsturiski nozīmīgi objekti un kultūras pieminekļi

Sanāksmes dalībnieki precizē, ka Vecumnieku pamatskolu sauc arī par Sarkano skolu. Tiek izteikts priekšlikums neatzīmēt atsevišķi Veselības centru kā kultūrvēsturiski nozīmīgu objektu, jo tā ir jauna būve, ietilpst pansionāta „Atvasara” kompleksā un tādēļ ir skatāms tikai kompleksā ar visu pansionāta teritoriju.

2. SIVN ieteikumi attiecībā uz sadzīves notekūdeņu apsaimniekošanu atkritumu apsaimniekošanu.

Vides pārskatā viens no risinājumiem, lai veicinātu pilnīgākas informācijas ieguvu par sadzīves notekūdeņu rašanos un to attīrīšanu, izteikts priekšlikums par saistošo noteikumu izstrādi attiecībā uz sadzīves notekūdeņu apsaimniekošanu, to savākšanas un atbilstošas attīrīšanas kontroli. Šāds priekšlikums ir izteikts, jo atbilstoši Vides pārskatā iekļautajai informācijai tieši decentralizēto risinājumu teritorijās apdzīvotajās vietās, ir iespējama negatīva ietekme un vides kvalitāti, ja neattīrīti notekūdeņi izplūst apkārtējā vidē. G. Kalniņš informē, ka novadā ir saistošie noteikumi par atkritumu apsaimniekošanu, tur ir iekļauti arī sadzīves notekūdeņi. Vecumnieku pašvaldības jurists A.Zvirbulis norāda, ka ir spēkā arī Ministru Kabineta noteikumi Nr. 34 (22.01.2001.), kas ir saistoši pašvaldībai. Iesaka iepazīties, izvērtēt, vai ir nepieciešami atsevišķi, detalizētāki noteikumi.

3. Par dzelzceļa darbības ietekmi uz vides kvalitāti

Problēmas sagādā troksnis naktī un gaisa piesārņojums – stacijā tiek ilgi turēti sastāvi, darbinot lokomotīves, īpaši ziemā. Troksni un traucējumu dzelzceļam blakus esošajās rada arī dzelzceļa pārvietošanās. Tā naktīs dzirdama līdz par 3 km attālumā. M. Nikmane - Visticamāk 3 km attālumā trokšņa līmeņa pārsniegumu nav, bet tieši blakus esošo ēku iedzīvotājiem var ieteikt vērsties sūdzībām Veselības inspekcijā, kas tādā gadījumā veiktu trokšņa mērījumus. Arī attiecībā par gaisa kvalitāti (no lokomotīvu darbināšanas) var vērsties vides institūcijās ar lūgumu skaidrot faktisko gaisa piesārņojumu un palīdzēt risināt jautājumu par gaisa kvalitātes uzlabošanu. G. Kalniņš – vilcienu stāvēšana un lokomotīvu darbināšana ir „Latvijas dzelzceļa” darba organizācijas jautājums. Turpmāk sarunās ar iestādēm un uzņēmumiem, jāvērs VAS „Latvijas dzelzceļa” uzmanību uz stāvošajiem vilcieniem un traucējumu, ko tie rada tuvējo māju iedzīvotājiem. Tiek izteikts priekšlikums, ka „Latvijas dzelzceļš” varētu organizēt vilcienu stāvēšanu ārpus Vecumnieku ciema, ja nepieciešams izbūvējot jaunus dzelzceļa atzarus ārpus ciema.

4. Par kanalizācijas ierīkošanu jaunajā ielā

Jautājums par kanalizācijas ierīkošanu Jaunajā ielā – vai un kad to paredzēts būvēt? G. Kalniņš – ūdenssaimniecības projekta otrajā kārtā paredzēts būvēt kanalizācijas tīklus otrpus Rīgas ielai (pieslēdzamie objekti - tautas nams, Kastaņu iela u.c.).

5. Par publikās ārtelpas koncepcijas teritoriju

Sanāksmes dalībnieki iesaka koncepcijas teritoriju samazināt no Baltās ielas līdz „Jūrām”.

Noslēgumā organizatori aicina iepazīties ar visiem Vecumnieku novada plānošanas dokumentiem un Vides pārskata projektu mājas lapā <http://www.grupa93.lv/vecumnieki/pirma-redakcija> un Vecumnieku pagasta pārvaldē un sniegt priekšlikumus sabiedriskās apspriešanas laikā – līdz 25. februārim.

Sanāksmi beidz: 19.25

**Vecumnieku novada ilgtspējīgas attīstības stratēģijas 2013.–2028.gadam,
attīstības programmas 2013.–2019.gadam, teritorijas plānojuma 2014.–
2026.gadam**

1. redakcijas un vides pārskata projekta PUBLISKĀ APSPRIEŠANA

Sanāksme Vecumnieku pagasta iedzīvotājiem

Vecumnieki, 14/02/2013

Vecumnieku tautas nams (Rīgas iela 5, Vecumnieki)

Vārds, uzvārds	Īpašums / uzņēmums / zemnieku saimniecība / iestāde / organizācija	Telefons, e-pasts
Darīna Praskeļevičis	Jacups iela 16	
Māriņa Babiņa	Cīruļi iela 5-2	
HANIS STAVRO	"Marbālni"	
Anita Skarvāle	Lociņi	
Pēteris Lungenis	—	
Māris Zadovskis	Kalna iela 4a	
Ināra Droša	Skolos iela 2a	
Hērijs Mankats	Kalna iela 15a-14	
Ilze Karbule	Kalna iela 15A-14	
Ieva Lauzēja	Rīgas iela 31-4	
Anita Suiķe	Alpes-22B	
Indris Pokuļāns	Cīruļi iela 5-9	

1. redakcijas publiskās apspriešanas sanāksme.
Vecumnieki, 14/02/2013

1

Vārds, uzvārds	Īpašums / uzņēmums / zemnieku saimniecība / iestāde / organizācija	Telefons, e-pasts
Jēzma Jēzma	Rīgas 33-6 Vecumnieki	
Astrida Kleidiņa	Vecumnieku nov. domē, ely pāranga	
Solvita Pitarka	Ķ. "Mūļi" "Vecumnieki" Kaiju 7-5 "Kollers pag." "Sūpa 93"	
Kleide Engela		
Guntra Kleidiņa	Vecumnieku nov. domē ingredīst.	
Manita Nikmane	SIA "Sūpa 93"	
Līna Dzoliņa	CPK "Sūpa 93"	

1. redakcijas publiskās apspriešanas sanāksme.
 Vecumnieki, 14/02/2013

2

3.pielikums Sabiedriskās apspriešanas prezentācijas kopija

SIVN Vides pārskata projekts

Apvienots novērtējums:

- Vides aspekti
- Ietekmētās teritorijas
- Būtisko ietekmju vērtējums
- Risinājumi negatīvo ietekmju novēršanai
- Monitorings

Kopējā sagaidāmā ietekme - pozitīva

....uz vides kvalitātes saglabāšanu un uzlabošanu,
*vienlaikus radot priekšnoteikumus daudzveidīgām
saimnieciskajām aktivitātēm novada teritorijā, nodrošinot
novada dabas resursu un vērtību aizsardzību un iesaisti
novada attīstībā.*

Pozitīva ietekme

- Ceļu/ielu rekonstrukcijas, ūdenssaimniecības un teritoriju labiekārtošanas projekti
- Ierobežojumi A kategorijas piesārņojošām darbībām, sēru saturoša kurināmā un izejvielu lietošanai
- ražošanas objektu iedalījums
- prasības seklo urbumu ierīkošanai, plānotā urbumu datu bāzes izveide
- vērtīgās ainavas Mēmeles ielejā, to attīstības plāns

Negatīva vai neitrāla ietekme

Lokāli – pasākumu realizācijas vietās:

- ceļi
- ražošanas teritorijas

Īslaicīgi:

- būvdarbu laikā to veikšanas vietās

Pasākumi negatīvo ietekmju novēršanai


- TIAN nosacījumu ieviešana
- Normatīvo aktu prasību ievērošana:
 - sākotnējais ietekmes uz vidi izvērtējums
 - vides aizsardzības prasības tehniskajos noteikumos
 - ietekmes uz vidi vai *NATURA 2000* teritorijām novērtējums
 - piesārņojošo darbību atļauju/apliecinājumu saņemšana

Priekšlikumu un komentāru iesniegšana

Līdz 2013. gada 25.februārim

Vecumnieku novada domei
Rīgas iela 29, Vecumnieki, Vecumnieku pagasts,
Vecumnieku novads, LV 3933.

4.pielikums Sarakste ar Vides pārraudzības valsts biroju (kopijas)



Latvijas Republikas Vides aizsardzības un reģionālās attīstības ministrija

VIDES PĀRRAUDZĪBAS VALSTS BIROJS

Reģ.Nr. 90000628077, Rūpniecības ielā 23, Rīgā, LV- 1045

Tālrunis: 67321173 ♦ fakss: 67321049 ♦ e-pasts: vpvb@vpvb.gov.lv

Rīgā, 18. JŪL. 2012 Nr. 7-02/ 950

uz 11.07.2012. Nr.12/21

SIA „Grupa 93”
Kr.Barona iela 3-4, Rīga, LV – 1050

Kopija:
Vecumnieku novada pašvaldība
Rīgas iela 29, Vecumnieki, Vecumnieku novads, LV-3933

Par stratēģisko ietekmes uz vidi novērtējumu

Vides pārraudzības valsts birojs (turpmāk arī Birojs) izskatīja SIA „Grupa 93” 2012.gada 11.jūlija vēstuli Nr.12/21 un tai pievienoto iesniegumu par Vecumnieku novada ilgtspējīgas attīstības stratēģijas 2013.–2028.gadam, Vecumnieku novada attīstības programmas 2013.–2019.gadam, Vecumnieku novada teritorijas plānojuma 2014.–2026.gadam izstrādes uzsākšanu. Izvērtējot Biroja rīcībā esošo informāciju saskaņā ar normatīvajos aktos noteiktajiem kritērijiem, Birojs ir pieņēmis lēmumu piemērot stratēģisko ietekmes uz vidi novērtējumu Vecumnieku novada ilgtspējīgas attīstības stratēģijai 2013.–2028.gadam, Vecumnieku novada attīstības programmai 2013.–2019.gadam, Vecumnieku novada teritorijas plānojumam 2014.–2026.gadam.

Birojs informē, ka stratēģiskā ietekmes uz vidi novērtējuma kārtība noteikta likuma „Par ietekmes uz vidi novērtējumu” V¹ nodaļā un 2004.gada 23.marta Ministru kabineta noteikumos Nr.157 „Kārtība, kādā veicams ietekmes uz vidi stratēģiskais novērtējums” (turpmāk tekstā – MK noteikumi). Plānošanas dokumenta stratēģiskā ietekmes uz vidi novērtējuma vides pārskatā jāietver informācija atbilstoši MK noteikumu IV daļā noteiktajam. Atbilstoši likuma „Par ietekmes uz vidi novērtējumu” 23.⁵ panta pirmajā daļā noteiktajam, Vides pārskatā, lai izvairītos no informācijas dublēšanās, iekļauj tikai tādu informāciju, kas nepieciešama attiecīgajā plānošanas stadijā, kā arī izmanto informāciju, kas iegūta iepriekšējās plānošanas stadijās.

Birojs saskaņā ar MK noteikumu 9.1. un 14.punktā noteikto nosaka, ka Vecumnieku novada ilgtspējīgas attīstības stratēģijas 2013.–2028.gadam, Vecumnieku novada attīstības programmas 2013.–2019.gadam, Vecumnieku novada teritorijas plānojuma 2014.–2026.gadam Vides pārskata projekts nosūtāms šādām institūcijām:

- Valsts vides dienesta Jelgavas reģionālajai vides pārvaldei;
- Dabas aizsardzības pārvaldei;
- Veselības inspekcijas atbilstošai struktūrvienībai;
- Zemgales plānošanas reģiona administrācijai.


Plānošanas dokumentu izstrādātājam jānodrošina Vecumnieku novada ilgtspējīgas attīstības stratēģijas 2013.–2028.gadam, Vecumnieku novada attīstības programmas 2013.–2019.gadam, Vecumnieku novada teritorijas plānojuma 2014.–2026.gadam un Vides pārskata projekta sabiedriskā apspriešana un sabiedriskās apspriešanas sanāksmes organizācija atbilstoši MK noteikumu V nodaļā noteiktajam. Vēršam uzmanību, ka paziņojums par sabiedriskās apspriešanas organizēšanu nosūtāms arī Birojam ievietošanai Vides pārraudzības valsts biroja mājas lapā.

Informēšanas kārtība pārrobežu ietekmes gadījumā noteikta MK noteikumu VI daļā. Vēršam Jūsu uzmanību uz to, ka pārrobežu ietekme izvērtējama tajos gadījumos, ja plānošanas dokuments paredz lielu emisiju radošu objektu būvniecību konkrētās teritorijās vai arī paredzamas citas būtiskas pārrobežu ietekmes.

Pielikumā:


Vides pārraudzības valsts biroja 2012.gada 18.jūlija lēmums Nr.61 par stratēģiskā ietekmes uz vidi novērtējuma procedūras piemērošanu – 3 lpp.

Direktors



A.Lukševics

Zilbere 67770808



Latvijas Republikas Vides aizsardzības un reģionālās attīstības ministrija

VIDES PĀRRAUDZĪBAS VALSTS BIROJS

Reģ.Nr. 90000628077, Rūpniecības ielā 23, Rīgā, LV- 1045

Tālrunis: 67321173 ♦ fakss: 67321049 ♦ e-pasts: vpvb@vpvb.gov.lv

Rīgā,
2012.gada 18.jūlijā

Lēmums Nr.61

Par stratēģiskā ietekmes uz vidi novērtējuma procedūras piemērošanu

Adresāts:

- Vecumnieku novada pašvaldība, adrese: Rīgas iela 29, Vecumnieki, Vecumnieku novads, LV – 3933;
- SIA „Grupa 93”, Kr.Barona iela 3-4, Rīga, LV-1050.

Plānošanas dokumenti:

Vecumnieku novada ilgtspējīgas attīstības stratēģija 2013.–2028.gadam, Vecumnieku novada attīstības programma 2013.–2019.gadam, Vecumnieku novada teritorijas plānojums 2014.–2026.gadam.

Plānošanas teritorija: Vecumnieku novada administratīvā teritorija.

Izvērtētā dokumentācija:

SIA „Grupa 93” 2012.gada 11.jūlija vēstule Nr.12/21 un tai pievienotais iesniegums par plānošanas dokumentu izstrādes uzsākšanu.

Plānošanas dokumentu izstrādātāja viedoklis:

Plānošanas dokumentu izstrādātājs uzskata, ka Vecumnieku novada ilgtspējīgas attīstības stratēģijai 2013.–2028.gadam, Vecumnieku novada attīstības programmai 2013.–2019.gadam, Vecumnieku novada teritorijas plānojumam 2014.–2026.gadam ir jāveic kopīgs stratēģiskais ietekmes uz vidi novērtējums, veicot sabiedrisko apspriešanu vienlaikus ar plānošanas dokumentu apspriešanu.

Faktu konstatācija un izvērtējums:

1. SIA „Grupa 93”, kas, pamatojoties uz 2012.gada 30.maijā savstarpēji noslēgto līgumu ar Vecumnieku novada pašvaldību Nr.6/12, veic plānošanas dokumentu izstrādi, informē, ka ir uzsākta Vecumnieku novada ilgtspējīgas attīstības stratēģijas 2013.–2028.gadam, Vecumnieku novada attīstības programmas 2013.–2019.gadam, Vecumnieku novada teritorijas plānojuma 2014.–2026.gadam izstrāde.
2. Teritoriālās reformas rezultātā Vecumnieku novada administratīvajā teritorijā ietilpst Bārbeles, Kurmenes, Skaistkalnes, Stelpes, Valles un Vecumnieku pagasti.

3. Iesniegumā norādīts, ka plānošanas dokumenti tiks izstrādāti saistībā ar Latvijas ilgtspējīgas attīstības stratēģiju līdz 2030.gadam, Zemgales plānošanas reģiona attīstības plānošanas dokumentiem, kā arī ņemot vērā pašlaik spēkā esošos Vecumnieku novada teritoriālo vienību teritorijas plānojumus.
4. Plānošanas dokumentu izstrādātāji informē, ka attīstības plānošanas dokumentos, tostarp, teritorijas plānojuma ieviešanas turpmāko 12 gadu periodā ir iespējama derīgo izrakteņu – būvmateriālu, ģipša un kūdras ieguves atsākšana reģistrētajās neizstrādātajās atradnēs vai jaunu atradņu izpēte un apguve. Teritorijas attīstības plānošanas dokumentu izstrādes procesā ir plānots izvērtēt novada esošās un bijušās, tostarp ekstensīvi izmantotās vai pamestās ražošanas teritorijas, lai plānotu to turpmākās izmantošanas iespējas ražošanas attīstības vai tehniskās apbūves izvietojuma vajadzībām. Viena no novada stratēģiskajām attīstības prioritātēm būs uzņēmējdarbības attīstīšana, kas var būt saistīta ar jaunu, pārsvarā derīgo izrakteņu apstrādes un pārstrādes, lauksaimniecības produkcijas ražošanu, tūrisma un rekreācijas objektu attīstību. Tādējādi plānošanas dokumenti potenciāli saistāmi ar likuma „Par ietekmes uz vidi novērtējumu” 1. un 2. pielikumā noteikto darbību realizāciju. Papildus jāatzīmē, ka Vecumnieku novads tieši robežojas ar Lietuvas Republikas teritoriju un šim apstāklim pievēršama pastiprināta uzmanība izstrādājot plānošanas dokumentus, t.sk. plānojot teritorijas izmantošanu Lietuvas Republikas pierobežā.
5. Saskaņā ar Dabas aizsardzības pārvaldes datu bāzes datiem Vecumnieku novadā atrodas piecas Eiropas nozīmes aizsargājamās dabas (*Natura 2000*) teritorijas – dabas liegumi „Dūņezera purvs”, „Kalēju tīrelis”, „Seržu tīrelis”, „Vāveres ezers” un „Zaļezera purvs”. Minēto Natura 2000 teritoriju aizsardzības un izmantošanas kārtību nosaka likums „Par īpaši aizsargājamām dabas teritorijām” un 16.03.2010. Ministru kabineta noteikumi Nr.264 „Īpaši aizsargājamo dabas teritoriju vispārējie aizsardzības un izmantošanas noteikumi”. Dabas aizsardzības plāns izstrādāts dabas liegumam „Zaļezera purvs”. Saskaņā ar iesniegumā norādīto, Natura 2000 teritorijas plānots izmantot atbilstoši vispārējiem aizsardzības un izmantošanas noteikumiem, akcentējot šo teritoriju dabas aizsardzības plānu izstrādes nepieciešamību. Atkarībā no tūrisma pasākumu kopuma satura, kurš tiks ietverts attīstības programmā, novada īpaši aizsargājamās teritorijas iespējams tiks iekļautas novada dabas tūrisma risinājumos, nodrošinot dabas aizsardzības interešu saskaņošanu ar Dabas aizsardzības pārvaldi.
6. Iesniegumā norādīts uz galvenajām esošajām vides problēmām Vecumnieku novadā un veicamajiem pasākumiem situācijas uzlabošanā, t.sk. nepieciešamo ceļu atjaunošanu un seguma kvalitātes uzlabošanu.
7. Ņemot vērā augstāk minēto, Vecumnieku novada ilgtspējīgas attīstības stratēģija 2013.–2028.gadam, Vecumnieku novada attīstības programma 2013.–2019.gadam, Vecumnieku novada teritorijas plānojums 2014.–2026.gadam attiecas uz likuma „Par ietekmes uz vidi novērtējumu” 4.panta trešajā daļā minētajiem plānošanas dokumentiem, kuriem jāveic stratēģiskais ietekmes uz vidi novērtējums. Plānošanas dokumentos paredzētos pasākumus jāizvērtē atbilstoši likuma „Par ietekmes uz vidi novērtējumu” 23.⁵ pantā noteiktajam. Vides pārraudzības valsts birojs vērš plānošanas dokumentu izstrādātāju uzmanību uz to, ka stratēģiskais ietekmes uz vidi novērtējums iepriekš veikts Bārbeles pagasta teritorijas plānojumam (Biroja 2007.gada 12.janvāra atzinums Nr.5), Skaistkalnes pagasta teritorijas plānojumam (Biroja 2006.gada 27.februāra atzinums Nr.17), Valles pagasta teritorijas plānojumam (Biroja 2007.gada 20.februāra atzinums

Nr.18), Vecumnieku pagasta teritorijas plānojumam (Biroja 2006.gada 4.septembra atzinums Nr.51). Biroja atzinumos cita starpā atbilstoši likuma „Par ietekmes uz vidi novērtējumu” 23.⁵panta 6.daļā noteiktajam norādīts uz plānošanas dokumentu monitoringa ziņojumu iesniegšanas termiņiem. Sagatavojot plānošanas dokumentu kopējo Vides pārskatu, lūdzam ņemt vērā iepriekš minēto, kā arī likuma „Par ietekmes uz vidi novērtējumu” 23.⁵ panta pirmajā daļā noteikto, ka vides pārskatā, lai izvairītos no informācijas dublēšanās, iekļauj tikai tādu informāciju, kas nepieciešama attiecīgajā plānošanas stadijā, kā arī izmanto informāciju, kas iegūta iepriekšējās plānošanas stadijās, iekļaujot nepieciešamo informāciju atbilstošā detalizācijas pakāpē, kas ļauj novērtēt plānošanas dokumentos konkrētās paredzētās darbības.

Piemērotās tiesību normas:

- Likuma „Par ietekmes uz vidi novērtējumu” 4.pants, 23.² pants, 23.⁵ pants;
- Ministru kabineta 2004.gada 23.marta noteikumu Nr.157 „Kārtība, kādā veicams ietekmes uz vidi stratēģiskais novērtējums” 5.,6.,7. punkts;
- Likums „Par īpaši aizsargājāmām dabas teritorijām”;
- Ministru kabineta 2010.gada 16.marta noteikumi Nr.264 „Īpaši aizsargājamo dabas teritoriju vispārējie aizsardzības un izmantošanas noteikumi”;
- Attīstības plānošanas sistēmas likums;
- Teritorijas attīstības plānošanas likums;
- Ministru kabineta 2009.gada 6.oktobra noteikumu Nr.1148 „Vietējās pašvaldības teritorijas plānošanas noteikumi”.

Lēmuma pieņemšanas pamatojums:

Vides pārraudzības valsts birojs, saskaņā ar likuma „Par ietekmes uz vidi novērtējumu” 23.³ pantā noteikto, izvērtēja SIA „Grupa 93” 2012.gada 11.jūlija vēstuli Nr.12/21 un tai pievienoto iesniegumu par plānošanas dokumentu izstrādes uzsākšanu. Ņemot vērā likuma „Par ietekmes uz vidi novērtējumu” 23.² pantā noteiktos stratēģiskā novērtējuma nepieciešamības kritērijus un piemērojot citas iepriekš minētās tiesību normas, Vides pārraudzības valsts birojs secināja, ka Vecumnieku novada ilgtspējīgas attīstības stratēģija 2013.–2028.gadam, Vecumnieku novada attīstības programma 2013.–2019.gadam, Vecumnieku novada teritorijas plānojums 2014.–2026.gadam attiecas uz likuma „Par ietekmes uz vidi novērtējumu” 4.panta trešajā daļā minētajiem plānošanas dokumentiem, kuriem jāveic stratēģiskais ietekmes uz vidi novērtējums.

Lēmums:

- Piemērot stratēģiskā ietekmes uz vidi novērtējuma procedūru Vecumnieku novada ilgtspējīgas attīstības stratēģijai 2013.–2028.gadam, Vecumnieku novada attīstības programmai 2013.–2019.gadam, Vecumnieku novada teritorijas plānojumam 2014.–2026.gadam.

Direktors



A.Lukševics

5.pielikums Institūciju atzinumu kopijas

Dabas aizsardzības pārvalde



LATVIJAS REPUBLIKAS
VIDES AIZSARDZĪBAS UN REĢIONĀLĀS ATTĪSTĪBAS MINISTRIJA

DABAS AIZSARDZĪBAS PĀRVALDE

Reģ. Nr. 90009099027, Baznīcas ielā 7, Sigulda, Siguldas nov., LV-2150
tālrunis 67309545, fakss 67309544, e-pasts: daba@daba.gov.lv, www.daba.gov.lv

Jūrmalā

15.03.2013., Nr. 4.8/44/2013-N Uz_27.02.2013. Nr.13/42	Vecumnieku novada domei Rīgas ielā 29, Vecumnieki, Vecumnieku novads, LV – 1050 vecumnieki@vecumnieki.lv info@erupa93.lv
---	--

Par Vecumnieku novada teritorijas attīstības plānošanas dokumentu pirmo redakciju un Vides pārskatu projektu

Dabas aizsardzības pārvaldes Pierīgas reģionālā administrācija (turpmāk – Administrācija) ir saņēmusi un izskatījusi Jūsu 2013.gada 27.februāra vēstuli Nr.13/42, kurā lūgts sniegt atzinumu par Vecumnieku novada teritorijas attīstības plānošanas dokumentiem: Vecumnieku novada ilgtspējīgas attīstības stratēģijas 2013. – 2028. gadam, Vecumnieku novada attīstības programmas 2013. – 2019. gadam un Vecumnieku novada teritorijas plānojuma 2014. – 2026. gadam 1. redakciju (turpmāk – Plānošanas dokumenti) un vides pārskata projektu (turpmāk – Vides pārskats). Pamatojoties uz Ministru kabineta 2012.gada 16.oktobra noteikumu Nr.711 „Noteikumi par pašvaldību teritorijas attīstības plānošanas dokumentiem” 51. un 57. punktu, un Ministru kabineta 2009. gada 2. jūnija noteikumu Nr. 507 „Dabas aizsardzības pārvaldes nolikums” 3.15. apakšpunktu Administrācija sniedz šādus komentārus un priekšlikumus Vecumnieku novada Plānošanas dokumentu 1. redakcijai un Vides pārskatam.

Lūdzam Plānošanas dokumentos un Vides pārskatā precizēt:

1. Vides pārskata 32. lpp. norādīts, ka īpaši aizsargājamās dabas teritorijas (turpmāk – ĻADT) – ģeoloģiskā un ~~geomorfoloģiskā~~ dabas pieminekļa „Bārbeles sērūdenraža avots” teritorija galvenokārt pieder fiziskām personām. Tiek uzsvērtas zemes īpašumu apgrūtinātās apsaimniekošanas iespējas atbilstoši Ministru kabineta 2010. gada 16.marta noteikumu Nr.264 “Īpaši aizsargājamo dabas teritoriju vispārējie aizsardzības un izmantošanas noteikumi” (turpmāk – MK noteikumi Nr. 264) regulējošo normu dēļ, kā arī dabas aizsardzības un tūrisma infrastruktūras attīstības pasākumu, kas noteiktu citas saimnieciskās darbības iespējas, neplānošana. Vēlamies atzīmēt, ka MK noteikumos Nr. 264 8. nodaļā uzskaitītas gan aizliegtās darbības, gan darbības, ko ar Dabas aizsardzības pārvaldes rakstisku atļauju drīkst veikt. Dabas

Kontakinformācija:

Dabas aizsardzības pārvaldes Pierīgas reģionālā administrācija
„Meža māja”, Jūrmala, LV-2012
tālrunis 67730078, fakss 67730207, e-pasts: pieriga@daba.gov.lv, www.daba.gov.lv

aizsardzības plāna un individuālo aizsardzības un izmantošanas noteikumu izstrāde ģeoloģiskajam un ~~geomorfoloģiskajam~~ dabas piemineklim „Bārbeles sērūdenraža avots” par valsts budžeta līdzekļiem tuvākajā laikā netiek plānota, jo tas neatbilst nevienam no 2007.gada 9.oktobra Ministru kabineta noteikumu Nr. 686 "Noteikumi par īpaši aizsargājamās dabas teritorijas dabas aizsardzības plāna saturu un izstrādes kārtību" 3. punktā minētajiem kritērijiem.

2. Vides pārskatā sākot no 29. lpp. uzskaitītas visas Vecumnieku novadā esošās ĪADT un vietējās nozīmes aizsargājamās dabas teritorijas, to īsi apraksti, un mikroliegumi. Minēta, ka Vecumnieku novadā ir 29 mikroliegumi, tomēr Dabas aizsardzības pārvaldes datu bāzēs atrodami tikai 28 mikroliegumi. Lūdzam precizēt mikroliegumu skaitu, kā arī to robežas ietvert kartogrāfiskajā materiālā.
3. Vides pārskata 32. lpp. teikta, ka Dabas aizsardzības pārvaldes datu bāzēs nav reģistrēti aizsargājami koki Vecumnieku novada teritorijā. Spēkā esošajā Bauskas rajona Vecumnieku pagasta teritorijas plānojuma 2007. – 2019. gadam Paskaidrojuma rakstā 63. lpp. atrodas 6.2.7.4. tabula „Dižkoki” ar uzskaitītiem republikas un vietējās nozīmes dižkokiem Vecumnieku pagastā. Lūdzam šo informāciju ietvert plānošanas dokumentu kartogrāfiskajā materiālā un tekstā. Norādām, ka sugstāk minētajā tabulā sniegtā informācija nav aktuāla – atbilstoši MK noteikumu Nr. 264 2. pielikumam, daļa uzrādīto vietējās nozīmes aizsargājamo koku apkārtnēri šobrīd atbilst valsts nozīmes aizsargājamo koku apkārtnēriem.

Administrācija lūdz rediģēt kartogrāfisko materiālu, atsevišķās kartēs iekļaujot visas ĪADT (tai skaitā Vecumnieku novadā zināmo dižkoļu atrašanās vietas) un mikroliegumus un to buferzonas. Kartogrāfiskā informācija par ĪADT, mikroliegumiem un īpaši aizsargājamām sugām un biotopiem ir pieejama Pārvaldes Dabas datu pārvaldības sistēmā „OZOLS”, kas pieejama interneta vietnē: (<http://ozols.daba.gov.lv/pub/>). Ja plānojuma izstrādāšanai nepieciešama papildu kartogrāfiskā vai citāda veida informācija, lūdzam sazināties ar Dabas aizsardzības pārvaldes Datu pārvaldības sistēmas nodaļas vadītāju Jāni ~~Ķotānu~~ e-pasts: janis.kotans@daba.gov.lv.

Kopumā Vecumnieku novada Plānošanas dokumentu 1. redakcija un Vides pārskats izstrādāts atbilstoši dabas un vides aizsardzības normatīvajiem aktiem. Administrācija atbalsta Vecumnieku novada Plānošanas dokumentu 1. redakcijas un Vides pārskata tālāku virzību.

Pierīgas reģionālās administrācijas direktors

A. ~~Štrops~~

S. ~~Vīcmanis~~ 26306973
I. Bodnieks 26786191

ŠIS DOKUMENTS IR PARAKSTĪTS AR DROŠU ELEKTRONISKO PARAKSTU UN
15.03.2013., NOSŪTĪTS NO ELEKTRONISKĀ PASTA PIERIGA@DABA.GOV.LV.

Veselības inspekcija


 LATVIJAS REPUBLIKAS VESELĪBAS MINISTRIJA
VESELĪBAS INSPEKCIJA


Juridiskā adrese: Klijānu iela 7, Rīga, LV-1012, faktiskā adrese: Zemgales prospekts 3, Jelgava, LV-3001,
tālrunis/fakss: 63083193, 63020038, e-pasts: zemgale@vi.gov.lv, http://www.vi.gov.lv

ATZINUMS PAR BŪVPROJEKTU/TERRITORIJAS PLĀNOJUMU	
Atzinuma izdošanas vieta	Jelgavā
2013. <i>21. marta</i>	Nr. <i>429</i>
1. Projekta nosaukums	Stratēģiskā ietekmes uz vidi novērtējuma Vides pārskata projekts, VIII sējums. Vecumnieku novada teritorijas plānojums 2014.-2026.gadam. Vecumnieku novada attīstības programmas 2013.-2019.gadam. Vecumnieku novada ilgtspējīgas attīstības stratēģija 2013.-2028.gadam
2. Atzinuma pieprasījuma mērķis	Projekta higiēniskā novērtēšana
3. Objekta adrese	Vecumnieku novads
4. Projekta pasūtītājs	Vecumnieku novada Dome, reģistrācijas Nr. 90009115957, Vecumnieki, Vecumnieku novads
5. Projekta autors	SIA „Grupa 93”, reģistrācijas Nr.50103129191, Kr. Barona iela 3-4, Rīga
6. Iesniegtie dokumenti	1. SIA „Grupa 93” pieteikums, reģistrēts Veselības inspekcijā 28.02.2013., Nr. 4855; 2. Projekts elektroniskā veidā.
7. Izskatot projektu, konstatēts	Vides pārskata projekts ir sagatavots Vecumnieku novada trim savstarpēji saistītiem attīstības plānošanas dokumentiem: ilgtspējīgas attīstības stratēģijas 2013.–2028.g. 1. redakcijai, attīstības programmas 2013.–2019.g. 1. redakcijai un teritorijas plānojuma 2014.–2026.g. 1. redakcijai. Šā projekta mērķis ir novērtēt attīstības plānošanas dokumentu iespējamo būtisko ietekmi uz vidi un noteikt pasākumus negatīvās ietekmes novēršanai vai mazināšanai. Vecumnieku novada ilgtspējīgas attīstības stratēģija 2013.–2028. gadam ir galvenais pašvaldības attīstības politikas un ilgtermiņa plānošanas dokuments. Stratēģija definē Vecumnieku novada ilgtermiņa attīstības vīziju, stratēģisko mērķi, prioritātes un telpiskās attīstības perspektīvu. Stratēģijā noteikta novada attīstības vīzija: „Novads – laba vieta dzīvei un atpūtai Pierīgas laukos”. Saistībā ar vīziju šajā plānošanas dokumentā ir definēts ilgtermiņa stratēģiskais mērķis: „Veicināt ienākumu un dzīves vides kvalitātes pieaugumu Vecumnieku novadā”. Lai sasniegtu stratēģisko mērķi, plānots, ka novada pašvaldība koncentrēs resursus šādām prioritātēm: darba vietas un uzņēmējdarbība; ceļi un sakari; izglītība; atpūta un tūrisms un Vecumnieku novada zīmols. Tās pamatnostādnes atspoguļo un precizē Vecumnieku novada attīstības programma un teritorijas plānojums. Attīstības programmā 2013.–2019.g. formulēta novada specializācija, saglabājot un attīstot tradicionālos lauku saimniecības veidus savienojumā ar moderniem telekomunikāciju un transporta risinājumiem, un turpmākajam 6-gadu attīstības periodam sagatavots rīcību plāns un vismaz 3 gadiem - investīciju plāns. Rīcību plāns ietver rīcību virzienus – konkrētu pasākumu kopumus, kas ir izvirzīti noteikto uzdevumu - iniciatīvu un rīcību kopumu, kas ir izvirzīti noteikto rīcības virzienu sasniegšanai. Rīcību plānā iekļauti galvenie īstenojamie pasākumi. Par pasākumu sniegta informācija par tajā iesaistītajām aktivitātēm, izpildes termiņu, atbildīgajiem, aptuvenais budžets, izpildes vieta, finansējuma avoti un rezultāti. Programmā iekļauti 17 novadā īstenojami rīcību virzieni: ceļi un ielas, izglītība, mājoklis, ūdenssaimniecība, siltumsaimniecība un energoapgāde, transports un sabiedriskais transports, sakari, teritoriju labiekārtošana, kultūra, sports, atkritumu apsaimniekošana.

pašvaldības pārvalde un sabiedrības līdzdalība un uzņēmējdarbības veicināšana. Teritorijas plānojumā ir noteiktas ražošanas apbūves teritorijas, pēc iespējamās ietekmes uz vidi kategorijas iedalot tās divos veidos. Visā novada teritorijā noteikts aizliegums veikt A piesārņojošās darbības, izmantojot degvielas (mazutu) un akmeņogles kā kurināmo energoapgādē un izejvielu ražošanas procesos un veikt bīstamo atkritumu apglabāšanu un pārstrādi, dzīvnieku liķu apglabāšanu un mazināt ražošanas objektu ietekmi uz apkārtējo teritoriju, piemēram, blakus esošo dzīvojamā apbūvi. Īpašas vides prasības noteiktas mazajām ražotnēm, kuras atļauts izvietot arī dzīvojamā apbūvē, izņemot daudzstāvu apbūvi, lauku zemēs un vēl citos teritorijas izmantošanas veidos. Šie plānojuma risinājumi sekmē daudzveidīgu novada mērogam un esošās vides kvalitātes situācijai piemērotu ražošanas objektu attīstību, vienlaikus novēršot lielu antropogēno slodžu veidošanos ražošanas objektu un ražotņu tiešā tuvumā, esošās vides kvalitātes saglabāšanu vai tās uzlabošanu. Plānojuma risinājumi atbalsta infrastruktūras (ceļi, inženiertehniskā apgāde) attīstību. Kā pozitīvs ietekmes faktors ir vērtējami turpmākā ūdenssaimniecības un atkritumu saimniecības jomas projektu attīstības priekšnoteikumi, kuri ir iekļauti teritorijas plānojumā. Vides pārskatā ir konstatēts, ka ar Vecumnieku novada attīstības plānošanas dokumentu ieviešanu ir saistīti šādi vides aspekti: vides kvalitātes saglabāšana un uzlabošana un citi, kas attiecas uz dabas resursiem, ainavām un kultūrvēsturisko mantojumu. Dokumentā ir vērtēta attīstības plānošanas dokumentu ietekme kontekstā ar identificētajiem vides aspektiem, apskatot gan kopējo attīstības plānošanas dokumentu izstrādes ietekmi, gan attiecībā uz katru plānošanas dokumentu. Vides pārskatā ir apskatīti starptautiskie mērķi vides aizsardzības jomā, kas noteikti starptautisku Konvencijās un Eiropas Savienības direktīvās. Vecumnieku novadā būtiski ir ņemt vērā tos starptautiskos vides aizsardzības mērķus, kas attiecas uz vides kvalitātes normatīviem, ūdeņu apsaimniekošanu, tostarp prasībām īpaši jutīgajās teritorijās, uz kurām attiecas paaugstinātas prasības ūdens un augsnes aizsardzībai no lauksaimnieciskās darbības izraisīta piesārņojuma ar nitrātiem un ūdens resursu apsaimniekošanas mērķiem, ainavu aizsardzību. Vides pārskatā ir iekļauts būtiskās ietekmes uz vidi novērtējums raksturojot pozitīvās un negatīvās, tiešās un netiešās, īstermiņa un ilgtermiņa ietekmes. Diferencētu prasību noteikšanai ražošanas objektiem un to izvietošanai konkrētās apbūves teritorijās ir sagaidāma pozitīva, tieša, ilgtermiņa ietekme uz vides kvalitāti gan šo objektu atrašanās vietu tuvumā, gan novadā kopumā. Ceļu tīkla rekonstrukcijas projektu attīstībai, īpaši esošo grants ceļu asfaltēšanai ir sagaidāma pozitīva, tieša, ilgtermiņa ietekme uz gaisa kvalitāti, īpaši piesārņojuma ar cietajām daļiņām (putekļiem) mazināšanā. Līdzīga pozitīva ietekme arī ir sagaidāma turpinot ieviest ūdenssaimniecības projektus, kam ir sagaidāma tieša vai netieša (izklīdētā piesārņojuma mazināšana), ilgtermiņa ietekme uz novada ūdeņu kvalitāti. Tas ir īpaši nozīmīgi attiecībā uz Mēmeles upi un saistībā ar Skaistkalnes ūdenssaimniecības projekta attīstību, jo Mēmele ir izdalīta kā riska ūdensobjekts, kam ir risks nesasniegt ūdeņu labu ekoloģisko stāvokli.

SLĒDZIENS Izvērtējot atbilstību higiēnas prasībām, Veselības Inspekcijas Zemgales kontroles nodaļa neiebilst projekta „Stratēģiskā ietekmes uz vidi novērtējuma Vides pārskata projekts. VIII sējums. Vecumnieku novada teritorijas plānojums 2014.- 2026.gadam, Vecumnieku novada attīstības programmas 2013.-2019.gadam, Vecumnieku novada ilgtspējīgas attīstības stratēģija 2013. - 2028.gadam” risinājumam.

REKOMENDĀCIJAS

Izpildītājs Higiēnas ārste Tatjana Losicka 
(izpildītājas amats, vārds, uzvārds) (paraksts)

Zemgales kontroles nodaļas vadītāja



FI10-VI


(paraksts)

Airisa Lapina

(vārds, uzvārds)

Zemgales plānošanas reģions



LATVIJAS REPUBLIKA

ZEMGALES PLĀNOŠANAS REĢIONS

Katoļu iela 2b, LV- 3001, Jelgava, Reģ. Nr. 90002182529, Tālr. (371)63027549, Fax (371)63084949, E-pasts:zpr@zpr.gov.lv

Jelgavā

19.03.2013. Nr. 1-6/94
Uz 14.01.2013. Nr. 3-09/33

Vecumnieku novada domei

Rīgas iela 29, Vecumnieki, Vecumnieku pagasts,
Vecumnieku novads LV-3933

Atzinums par Vecumnieku novada attīstības programmas 2013. – 2019. gadam un ilgtspējīgas attīstības stratēģijas 2013.-2028. gadam pirmajām redakcijām

Zemgales plānošanas reģions ir izskatījis iesūtīto teritorijas attīstības plānošanas dokumentu pirmās redakcijas.

Izstrādātie dokumenti lielā mērā atbilst Zemgales plānošanas reģiona attīstības plānošanas dokumentos noteiktajām attīstības prioritātēm un rīcības virzieniem, kā arī izstrādāti daļēji balstoties un spēkā esošajiem normatīvajiem aktiem, kas regulē teritorijas attīstības plānošanu pašvaldībās (sīkāks izvērtējums vēstules pielikumā).

Pielikumā: *Atzinums par Vecumnieku novada attīstības programmas 2013-2019.gadam 1.redakciju – „Kritēriju izpildes vērtējums par pašvaldības attīstības programmas atbilstību normatīvajos aktos noteiktajām prasībām” (uz 6 lpp).*

Atzinums par Vecumnieku novada Ilgtspējīgas attīstības stratēģijas 2013.-2028.gadam 1.redakciju „Kritēriju izpildes vērtējums par pašvaldības ilgtspējīgas attīstības stratēģijas atbilstību normatīvajos aktos noteiktajām prasībām ilgtspējīgas attīstības stratēģiju izstrādei vietējā līmenī” (uz 6 lpp).

22.03.2013
3-08/244

Iesūtītās IAS un AP 1.redakcijas nepieciešams papildināt atbilstoši pielikumā esošajiem atzinumiem un sūtīt reģionam atkārtotai saskaņošanai.

Žemgales plānošanas reģions savas kompetences ietvaros ir izskatījis iesūtīto Stratēģiskā ietekmes uz vides novērtējuma Vides pārskata projektu un aicina pašvaldību ņemt to vērā turpmākajā darbā.

Ar cieņu,
Attīstības nodaļas vadītāja

L. Melke – Troņina, 63025828



D. Vilmane

VVD Jelgavas reģionālā vides pārvalde



Latvijas Republikas Vides aizsardzības un reģionālās attīstības ministrija
VALSTS VIDES DIENESTA
JELGAVAS REĢIONĀLĀ VIDES PĀRVALDE

Reģistrācijas Nr.90000017078, Kazarmes iela 17a, Jelgava, LV-3007,
tālrunis 63023228, fakss 63080666, e-pasts: Jelgava.Rvp@jelgava.vvd.gov.lv

Jelgavā

12.04.2013.	Nr.	<u>3.5-7/355</u>	Vecumnieku novada domei
Uz 27.02.2013.	Nr.	<u>13/56</u>	Rīgas ielā 29, Vecumniekos, Vecumnieku novadā, LV-3933 vecumnieki@vecumnieki.lv

kopija
SIA „Grupa 93”
info@grupa93.lv

*Par stratēģiskā ietekmes uz vidi novērtējuma
vides pārskata projektu*

Valsts vides dienesta Jelgavas reģionālajā vides pārvaldē (turpmāk Pārvalde) ir saņemts Jūsu iesniegums par atzīmuma sniegšanu par Vecumnieku novada stratēģiskā ietekmes uz vidi novērtējuma vides pārskata projektu.

Pārvalde savas kompetences robežās ir izvērtējusi Vecumnieku novada stratēģiskā ietekmes uz vidi novērtējuma vides pārskata projektu, un, saskaņā ar Ministru kabineta 2004.gada 23.marta noteikumu Nr. 157 „Kārtība, kādā veicams ietekmes uz vidi stratēģiskais novērtējums” 17.punktu, Pārvaldei nav būtisku priekšlikumu iepriekšminētā dokumenta projekta papildināšanai.

Direktors

H. Verbelis

Šis dokuments ir parakstīts ar drošu elektronisku parakstu un satur laika zīmogu

J.Ližus, atļauju daļas vadītāja
63023228, jolanta.lizus@jelgava.vvd.gov.lv