



BAUSKAS NOVADA

**Ilgtspējīgas attīstības stratēģija
līdz 2035. gadam
un Attīstības programma
2022.–2028. gadam**

**Pārskats par sabiedrības līdzdalības
pasākumiem**

SATURS

IEVADS	4
1. Novadu lēmumi par attīstības plānošanas dokumentu izstrādes gaitu	5
1.1. Bauskas novada dome	5
1.2. Iecavas novada dome	6
1.3. Rundāles novada dome	7
1.4. Vecumnieku novada dome	8
2. Publiskie paziņojumi par attīstības programmas izstrādi un sabiedrības līdzdalības pasākumiem	9
2.2. Informācija par iedzīvotāju un uzņēmēju aptaujām	10
2.3. Informācija par aptauju rezultātu publicēšanu	11
2.4. Informācija par darba grupām un sanāksmēm	12
2.6. Sabiedriskās līdzdalības pasākumu apkopojums	16
3. Iedzīvotāju un uzņēmēju aptaujas rezultāti	19
4. Darba grupas un citas sanāksmes	26
4.1. Tematiskās darba grupas	26
4.2. Citas sanāksmes	28
5. Publiskā apspriešana	34
5.1. Lēmumi	34
5.2. Publikācijas par publiskajām apspriešanām	36
5.3. Publiskās apspriešanas sanāksmju protokoli, iesniegto rakstisko un cita veida priekšlikumu apkopojums	44
6. Nodaļa “Stratēģiskās ietekmes uz vidi procedūra attīstības plānošanas dokumentiem”	45
6.1. Lēmums par stratēģiskā ietekmes uz vidi novērtējuma procedūras piemērošanu	45
6.2. Pašvaldības konsultācijas ar vides institūcijām par stratēģiskā ietekmes uz vidi novērtējuma nepieciešamību:	49

6.3.Vides pārraudzības valsts biroja atzinums par Vides pārskatu	54
6.4. Apkopojums par Vides pārraudzības valsts biroja atzinuma rekomendācijām.....	64
PIELIKUMI	66
1.PIELIKUMS.....	67
2.PIELIKUMS.....	128





IEVADS

Bauskas ilgtspējīgas attīstības stratēģijas un Bauskas novada attīstības programmas (turpmāk plānošanas dokumentu) izstrādes ietvaros sabiedrības iesaisti organizēja Bauskas novada pašvaldība sadarbībā ar SIA „Baltkonsults” un apakšuzņēmējiem SIA “JB Consulting”, SIA “Preime”. Sabiedrības līdzdalības kārtību nosaka 2009. gada 25. augusta MK noteikumi Nr.970 „Sabiedrības līdzdalības kārtība attīstības plānošanas procesā”.

Sabiedrības līdzdalība attīstības programmas izstrāde notika vairākos posmos:

1. iesaistot iedzīvotājus dažādās tematisko darba grupu sanāsmēs;
2. organizējot iedzīvotāju un uzņēmēju aptauju;
3. nodrošinot informācijas pieejamību par programmas izstrādes gaitu Bauskas novada masu un sociālajos medijos (mājas lapās - www.bauska.lv, www.iecava.lv, www.rundale.lv, www.vecumnieki.lv, laikrakstos - “Bauskas Novada Vēstis” un laikrakstā “Bauskas Dzīve”) un visa novada sociālajos tīklos;
4. organizējot Bauskas Ilgtspējīgas attīstības programmas un Bauskas novada attīstības programmas 1. redakcijas, 2. redakcijas un Vides pārskata projekta publiskās apspriešanas, tai skaitā sabiedriskās apspriešanas sanāksmes.

Bauskas novada attīstības plānošanas dokumentu izstrādes procesā tika nodrošināta gan sabiedrības iesaistīšana, gan arī informācijas un lēmumu pieņemšanas atklātums. Sabiedriskās apspriešanas gaitā saņemtie priekšlikumi, t.sk., institūciju atzinumi, fizisko un juridisko personu un domes speciālistu ierosinājumi tika apkopoti ziņojumos, kuros norādīta to iestrāde plānošanas dokumentos.

1. Novadu lēmumi par attīstības plānošanas dokumentu izstrādes gaitu

1.1. Bauskas novada dome

29.10.2020. sēdes protokols Nr.22., 20.p., LĒMUMS Par jaunizveidojamā Bauskas novada ilgtspējīgas attīstības stratēģijas un Bauskas novada attīstības programmas 2021. – 2027.gadam izstrādes uzsākšanu un darba uzdevumu apstiprināšanu.



BAUSKAS NOVADA DOME

Raģ.Nr.90009116223, Uzcraus iela 1, Bauska, Bauskas nov. LV-3901
tālr. 63922238, faksa 63924522, e-pasts: dome@bauska.lv, www.bauska.lv

DOMES SĒDES LĒMUMS Bauskā

2020. gada 29. oktobrī

prot. Nr. 22, 20. p.

Par jaunizveidojamā Bauskas novada ilgtspējīgas attīstības stratēģijas un Bauskas novada attīstības programmas 2021. – 2027.gadam izstrādes uzsākšanu un darba uzdevumu apstiprināšanu

Saskaņā ar Ministru kabineta 2020.gada 13.oktobra noteikumiem Nr.631 "Jaunizveidojamo pašvaldību teritorijas attīstības plānošanas dokumentu projektu valsts līdzfinansējuma piešķiršanas kārtība (turpmāk – noteikumi), kas nosaka kārtību, kādā piešķir valsts mērķdotāciju attīstības plānošanas dokumentu projektu – ilgtspējīgas attīstības stratēģijas un attīstības programmas izstrādei apvienotajām pašvaldībām, valsts mērķdotāciju piešķir un izmaksā par plānošanas dokumentu projektu izstrādi jaunizveidojamai pašvaldībai, pamatojoties uz Administratīvo teritoriju un apdzīvoto vietu likumā noteikto administratīvo teritoriju un to administratīvo centru dalījumu.

Līdz ar to jaunizveidojamām pašvaldībām saskaņā ar Ministru kabineta 2014.gada 14.oktobra noteikumiem Nr.628 "Noteikumi par pašvaldību teritorijas attīstības plānošanas dokumentiem" ir jāizstrādā kopīgi plānošanas dokumenti, ievērojot šajos noteikumos noteikto izstrādes procedūru.

Attīstības plānošanas sistēmas likuma 8.pants nosaka, ka attīstību plāno ilgtermiņā (līdz 25 gadiem), vidējā termiņā (līdz septiņiem gadiem) un īstermiņā (līdz trim gadiem), kā arī izstrādā plānošanas dokumentus koncepcionāla lēmuma pieņemšanai vai nacionālās pozcijas formulēšanai.

Lai saņemtu valsts līdzfinansējumu, jaunizveidojamā novada ietilpstotajām pašvaldībām jāvienojas par kopēju dokumentu izstrādi un finansējuma pieprasīšanu.

Viens sapņmējs var pieprasīt valsts mērķdotācijas līdzfinansējumu ne vairāk kā 36 200 euro apmērā no šim mērķim paredzētiem valsts budžeta līdzekļiem. Valsts mērķdotāciju piešķir no Vidus aizsardzības un reģionālās attīstības ministrijas piešķirtās valsts budžeta programmas 30.00.00 "Attīstības nacionālie atbalsta instrumenti" šim mērķim 2020. un 2021.gadam.

Noteikumi paredz, ka atbalstāmo darbību ietvaros ir attiecināmās pakalpojumu izmaksas, kas saistītas ar teritorijas attīstības plānošanas dokumentu izstrādi, kā arī izmaksas, kas saistītas ar normatīvo aktu izstrādājamajām darbībām, ar to saistot likumu "Par ietekmes uz vidi novērtējumu" un Ministru kabineta 2004.gada 23.marta noteikumu Nr.157 "Kārtība, kādā veicama ietekmes uz vidi stratēģiskais novērtējums".

Lēmumu par plānošanas dokumentu projektu nodošanu publikajai apspriešanai līdz 2021.gada 1.jūlijam pieņem katras pašvaldības dome, pēc 2021.gada 1.jūlija - jaunizveidotās pašvaldības dome.

Pamatojoties uz Bauskas novada domes 31.08.2020 lēmumu (prot. Nr. 19, 3. p.) „Par Bauskas novada domes, Iecavas novada domes, Rundāles novada domes un Vecumnieku novada domes sadarbību Bauskas novada attīstības stratēģijas līdz 2040.gadam un Bauskas novada attīstības programmas 2021. – 2027.gadam izstrādei” 3.punktu, likuma „Par pašvaldībām” 14.panta otrās daļas 1.punktu, Attīstības plānošanas sistēmas likuma 6.panta ceturto daļu, 8.pantu un 10.pantu, Teritorijas attīstības plānošanas likuma 5.panta pirmo daļu, 12.panta pirmo daļu un

22.pantu, Ministru kabineta 14.10.2014 noteikumiem Nr.628 „Noteikumi par pašvaldības teritorijas attīstības plānošanas dokumentiem”, Ministru kabineta 2009. gada 25.augusta noteikumiem Nr.970 „Sabiedrības līdzdalības kārtība attīstības plānošanas procesā”, Bauskas novada dome nolēm:

1. Uzskāt jaunizveidojamā Bauskas novada ilgtspējīgas attīstības stratēģijas (turpmāk – IAS) izstrādi kopīgi ar Iecavas, Rundāles un Vecumnieku novadiem.
2. Uzskāt Bauskas novada attīstības programmas 2021. – 2027.gadam (turpmāk – programma) izstrādi un integrēt spēkā esošās Iecavas, Rundāles un Vecumnieku attīstības programmas kopīgā dokumentā.
3. Apstiprināt IAS un programmas izstrādes uzraudzības grupu šādā sastāvā:
3.1. novada domes priekšsēdētājs A.Jātnieks;
3.2. pašvaldības izpilddirektors J.Kalinka;
4. Noteikt Bauskas novada administrācijas Attīstības un plānošanas nodaļas vadītāju Ilzi Tījoni par atbildīgo darbinieku IAS un programmas izstrādei.
5. Apstiprināt IAS un programmas darba uzdevumu un izpildes termiņus izstrādei saskaņā ar lēmuma pielikumiem.
6. Paziņojumu par IAS un programmas izstrādes uzsākšanu publicēt TAPIS sistēmā, pašvaldības tīmekļa vietnē www.bauska.lv un informatīvajā izdevumā „Bauskas Novada Vēstis”.
7. Lēmumu nosūtīt Iecavas novada domei, Rundāles novada domei, Vecumnieku novada domei, Zemgales plānošanas reģionam, Vidus aizsardzības un reģionālās attīstības ministrijai.
8. Bauskas novada pašvaldībai līdz 2020.gada 30.oktobrim sagatavot un iesniegt Valsts reģionālās attīstības aģentūrā pieteikumu valsts mērķdotācijas saņemšanai teritorijas attīstības plānošanas dokumentu projektu izstrādei (jaunu plānošanas dokumentu projektu izstrādei un esošo Iecavas, Rundāles un Vecumnieku novadu esošo plānošanas dokumentu integrēšanai) atbalsta saņemšanai, tai skaitā jaunizveidojamā Bauskas novada ilgtspējīgas attīstības stratēģijas un Bauskas novada Attīstības programmas 2021.-2027. gadam izstrādei.

Pielikumā:

1. Darba uzdevums jaunizveidojamā Bauskas novada ilgtspējīgas attīstības stratēģijai uz 2 lp.
2. Darba uzdevums Bauskas novada Attīstības programmas 2021.-2027. gadam izstrādei uz 3 lp.
3. Bauskas novada Attīstības programmas 2021.-2027. gadam izstrādes process un termiņi uz 2 lp.

Domes priekšsēdētājs

A. Jātnieks

DOKUMENTS PARAKSTĪTS AR DROŠU ELEKTRONISKO PARAKSTU UN SATUR
LAIKA ZĪMOGU



1.2.Iecavas novada dome

27.10.2020. sēdes protokols Nr.17., 216.p., LĒMUMS Par jaunizveidojamā Bauskas novada ilgtspējīgas attīstības stratēģijas un Bauskas novada attīstības programmas 2021. – 2027.gadam izstrādes uzsākšanu un darba uzdevumu apstiprināšanu.



Latvijas Republika
IECAVAS NOVADS
IECAVAS NOVADA DOME

Skolas ielā 4-40, Iecava, Iecavas novads, Latvija, LV-3913. Tālr. 63941301, dome@iecava.lv

LĒMUMS
Iecavas novadā

2020.gada 27.oktobrī

Prot.Nr.17, 16.p.

**PAR JAUNIZVEIDOJAMĀ BAUSKAS NOVADA ILGTSPĒJĪGAS ATTĪSTĪBAS
STRATĒĢIJAS UN BAUSKAS NOVADA ATTĪSTĪBAS PROGRAMMAS 2021. –
2027.GADAM IZSTRĀDES UZSĀKŠANU UN DARBA UZDEVUMU APSTIPRINĀŠANU**

Saskaņā ar Ministru kabineta 2020.gada 13.oktobra noteikumiem Nr. 631 "Jaunizveidojamo pašvaldību teritorijas attīstības plānošanas dokumentu projektu valsts līdzfinansējuma piešķiršanas kārtība" un ar Ministru kabineta 2014.gada 14.oktobra noteikumiem Nr.628 "Noteikumi par pašvaldību teritorijas attīstības plānošanas dokumentiem" ir jāizstrādā kopīgi plānošanas dokumenti, ievērojot šajos noteikumos noteikto izstrādes procedūru.

Attīstības plānošanas sistēmas likuma 3.pants nosaka, ka attīstību plāno ilgtermiņā (līdz 25 gadiem), vidējā termiņā (līdz septiņiem gadiem) un īstermiņā (līdz trim gadiem), kā arī izstrādā plānošanas dokumentus konceptuāla lēmuma pieņemšanai vai nacionālās pozīcijas formulēšanai.

Iecavas pašvaldības ilgtspējīgas attīstības stratēģija 2013.-2037.gada, ir apstiprināta ar 2012.gada 11.decembra domes lēmumu (prot.Nr.15, 8.p.).

Iecavas pašvaldības Attīstības programma 2020.-2026.gadam ir apstiprināta ar 2019.gada 24.septembra domes lēmumu (prot.Nr.15, 2.p.).

Lai nodrošinātu Iecavas novada teritorijas turpmāku mērķtiecīgu attīstību, kā arī novada interešu ievērtēšanu un atspoguļošanu, ir nepieciešams apstiprināt darba uzdevumus abiem jaunizveidojamā Bauskas novada plānošanas dokumentiem. Darba uzdevumi ir izskatīti visās domes pastāvīgajās komitejās.

Pamatojoties uz likuma „Par pašvaldībām” 14.panta otrās daļas 1.punktu, Attīstības plānošanas sistēmas likuma 6.panta ceturto daļu un 10.pantu, Teritorijas attīstības plānošanas likuma 5.panta pirmo daļu, 12.panta pirmo daļu un 22.pantu, Ministru kabineta 2014.gada 14.oktobra noteikumiem Nr. 628 "Noteikumi par pašvaldību teritorijas attīstības plānošanas dokumentiem", Ministru kabineta 2009.gada 25.augusta noteikumiem Nr.970 „Sabiedrības līdzdalības kārtība attīstības plānošanas procesā”, Iecavas novada dome balsojot „par” – 14 (A.Avots, L.Baha, V.Gailums, A.Kancāns, S.Kareļis, J.Krievs, S.Lineja, J.Ludriķis, A.Mačeks, J.Pastars, S.Pašukovs, V.Sidorenkovs, K.Sinka, J.Singalis), „pret” – nav, „atturas” – 1 (A.Grundmanis), **nolemj:**

1. **Uzsākt** jaunizveidojamā Bauskas novada ilgtermiņa plānošanas dokumenta "Bauskas novada ilgtspējīgas attīstības stratēģija" izstrādi kopīgi ar Bauskas, Rundāles un Vecumnieku novadiem.
2. **Integrēt** spēkā esošo Iecavas novada attīstības programmu 2020.-2026.gadam kopīgā vidēja termiņa plānošanas dokumentā "Bauskas novada Attīstības programma 2021.-2027.gadam" sadarbībā ar Bauskas, Rundāles un Vecumnieku novadiem.
3. **Apstiprināt** ilgtermiņa plānošanas dokumenta "Bauskas novada ilgtspējīgas attīstības stratēģijas" izstrādes darba grupu šādā sastāvā:
 - 3.1. Iecavas novada domes priekšsēdētājs A.Mačeks;
 - 3.2. Iecavas novada domes priekšsēdētāja vietnieks J.Ludriķis;
 - 3.3. Iecavas novada pašvaldības izpilddirektora vietnieks N.Vāvers;
 - 3.4. Iecavas novada pašvaldības administrācijas Attīstības nodaļas vadītāja I.Bramane.

4. **Apstiprināt** vidēja termiņa plānošanas dokumenta "Bauskas novada Attīstības programma 2021.-2027.gadam" izstrādes uzraudzības darba grupu šādā sastāvā:
 - 3.1. Iecavas novada domes priekšsēdētājs A.Mačeks;
 - 3.2. Iecavas novada domes deputāts A.Avots;
 - 3.3. Iecavas novada pašvaldības izpilddirektors M.Veinbergs;
 - 3.4. Iecavas novada pašvaldības administrācijas Attīstības nodaļas vadītāja I.Bramane.

Pielikumā:

1. Darba uzdevums Bauskas novada ilgtspējīgas attīstības stratēģijas izstrādei uz 2 lapām.
2. Darba uzdevums Bauskas novada Attīstības programmas 2021.-2027.gadam uz 3 lapām.
3. Bauskas novada Attīstības programmas 2021.-2027.gadam izstrādes process un termiņi uz 2 lapām.

Priekšsēdētājs

A.Mačeks

1.3. Rundāles novada dome

29.10.2020. sēdes protokols Nr.14., 6.p., LĒMUMS Par jaunizveidojamā Bauskas novada ilgtspējīgas attīstības stratēģijas un Bauskas novada attīstības programmas 2021. – 2027.gadam izstrādes uzsākšanu un darba uzdevumu apstiprināšanu.



LATVIJAS REPUBLIKA
RUNDĀLES NOVADS
RUNDĀLES NOVADA DOME

Reģ. Nr. 90009112819, Pilrundāle 1, Pilrundāle, Rundāles pagastā, Rundāles novads, LV 3921.
Tālr. 63962298, fakss 63962533, e-pasts: dome@rundale.lv

LĒMUMS
Rundāles pagastā, Rundāles novadā

29.10.2020.

(prot.Nr.14, 6.p.)

6. Par Bauskas novada ilgtspējīgas attīstības stratēģijas līdz 2040.gadam un Bauskas novada attīstības programmas 2021. – 2027.gadam izstrādes uzsākšanu un darba uzdevumu apstiprināšanu.

Saskaņā ar Ministru kabineta 2020.gada 13.oktobra noteikumiem Nr.631 "Jaunizveidojamo pašvaldību teritorijas attīstības plānošanas dokumentu projektu valsts līdzfinansējuma piešķiršanas kārtība" un ar Ministru kabineta 2014.gada 14.oktobra noteikumiem Nr.628 "Noteikumi par pašvaldību teritorijas attīstības plānošanas dokumentiem" ir jāizstrādā kopīgi plānošanas dokumenti, ievērojot šajos noteikumos noteikto izstrādes procedūru.

Rundāles novada ilgtspējīgas attīstības stratēģija 2014.-2030.gadam, ir apstiprināta ar 2014. gada 25.septembrī Rundāles novada domes sēdes lēmumu (prot.Nr.10., 26.p.).

Rundāles novada Attīstības programma 2019.-2025.gadam apstiprināta ar 2019. gada 31.janvāra domes sēdes lēmumu (prot. Nr.1.,14. p.).

Iai nodrošinātu Rundāles novada teritorijas turpmāku mērķtiecīgu attīstību, kā arī novada interešu ievērošanu un aizsargāšanu, ir nepieciešams apstiprināt darba uzdevumus jaunizveidojamā Bauskas novada plānošanas dokumentiem: Bauskas novada ilgtspējīgas attīstības stratēģijas izstrādei un Bauskas novada Attīstības programmas 2021.-2027.gadam izstrādei.

Pamatojoties uz likuma „Par pašvaldībām” 14.panta otrās daļas 1.punktu, Attīstības plānošanas sistēmas likuma 6.panta ceturto daļu un 10.pantu, Teritorijas attīstības plānošanas likuma 5.panta pirmo daļu, 12.panta pirmo daļu un 22.pantu, Ministru kabineta 2014.gada 14.oktobra noteikumiem Nr. 628 “Noteikumi par pašvaldību teritorijas attīstības plānošanas dokumentiem”, Ministru kabineta 2009.gada 25.augusta noteikumiem Nr.970 „Sabiedrības līdzdalības kārtība attīstības plānošanas procesā”, Rundāles novada dome nolēm:

1. uzsākt jaunizveidojamā Bauskas novada ilgtermiņa plānošanas dokumenta “Bauskas novada ilgtspējīgas attīstības stratēģija” izstrādi kopīgi ar Bauskas, Iecavas un Vecumnieku novadiem.
2. Integritēt spēkā esošo Rundāles novada attīstības programmu 2019.-2025.gadam kopīgā vidēja termiņa plānošanas dokumentā “Bauskas novada Attīstības programma 2021.-2027.gadam” sadarbībā ar Bauskas, Iecavas un Vecumnieku novadiem.

3. apstiprināt plānošanas dokumentu izstrādes uzraudzības grupu šādā sastāvā:
 - 3.1. Rundāles novada domes priekšsēdētājs A. Okmanis;
 - 3.2. Rundāles novada domes priekšsēdētāja vietniece I.Kļīve;
 - 3.3. Attīstības nodaļas vadītāja L.Ārente.
4. apstiprināt Attīstības nodaļas vadītāju L.Ārenti par dokumentu izstrādes procesa koordinatori Rundāles novadā.
5. apstiprināt plānošanas dokumentu darba uzdevumus un izpildes termiņus izstrādei saskaņā ar šī lēmuma pielikumiem.
6. publicēt paziņojumu par plānošanas dokumentu izstrādes uzsākšanu Rundāles novada pašvaldības mājaslapā internetā www.rundale.lv, pašvaldības informatīvajā izdevumā “Rundāles Novada Ziņas”, sociālo tīklu pašvaldības kontos.
7. Lēmums stājas spēkā tā parakstīšanas brīdī.

Pielikumā:

1. Darba uzdevums Bauskas novada ilgtspējīgas attīstības stratēģijas izstrādi līdz 2040.gadam izstrādei,
2. Darba uzdevums Bauskas novada Attīstības programmas 2021.-2027. gadam;
3. Bauskas novada Attīstības programmas 2021.-2027. gadam Izstrādes process un termiņi.

Domes priekšsēdētājs

Aivars Okmanis



1.4. Vecumnieku novada dome

5. §
**PAR JAUNIZVEIDOJAMĀ BAUSKAS NOVADA ILGTSPĒJĪGAS ATTĪSTĪBAS
STRATĒGIJAS UN BAUSKAS NOVADA ATTĪSTĪBAS PROGRAMMAS 2021.–
2027. GADAM IZSTRĀDES UZSĀKŠANU UN DARBA UZDEVUMU
APSTIPRINĀŠANU**

(Ziņo Attīstības plānošanas nodaļas vadītāja-projektu vadītāja D.Šileika)

Saskaņā ar Ministru kabineta 2020. gada 13. oktobra noteikumiem Nr. 631 "Jaunizveidamo pašvaldību teritorijas attīstības plānošanas dokumentu projektu valsts līdzfinansējuma piešķiršanas kārtība" un Ministru kabineta 2014. gada 14. oktobra noteikumiem Nr. 628 "Noteikumi par pašvaldību teritorijas attīstības plānošanas dokumentiem" ir jāizstrādā kopīgi plānošanas dokumenti, ievērojot šajos noteikumos noteikto izstrādes procedūru.

Vecumnieku novada ilgspējīgas attīstības stratēģija 2013.–2028. gadam, ir apstiprināta ar Vecumnieku novada Domes 2013. gada 29. maija lēmumu (prot. Nr. 7, 3. §).

Vecumnieku novada attīstības programma 2020.–2026. gadam ir apstiprināta Vecumnieku novada Domes ar 2020. gada 26. februāra lēmumu (protokola Nr. 3, 24. §).

Lai nodrošinātu Vecumnieku novada teritorijas turpmāku mērķtiecīgu attīstību, kā arī novada interešu ievērtēšanu un atspoguļošanu, ir nepieciešams apstiprināt darba uzdevumus abi, jaunveidojamā Bauskas novada, plānošanas dokumentiem.

[..]

Pamatojoties uz likuma „Par pašvaldībām” 14. panta otrās daļas 1. punktu, Attīstības plānošanas sistēmas likuma 6. panta ceturto daļu un 10. pantu, Teritorijas attīstības plānošanas likuma 5. panta pirmo daļu, 12. panta pirmo daļu un 22. pantu, Ministru kabineta 2014. gada

14. oktobra noteikumiem Nr. 628 "Noteikumi par pašvaldību teritorijas attīstības plānošanas dokumentiem", Ministru kabineta 2009. gada 25. augusta noteikumiem Nr. 970 „Sabiedrības līdzdalības kārtība attīstības plānošanas procesā”, kā arī ņemot vērā Vecumnieku novada Domes Attīstības komitejas 19.10.2020. sēdes atzinumu,

atklāti balsojot: **PAR – 15** (Guntis Kalniņš, Iveta Lavrinoviča, Anna Balgalve, Anita Smilākalne, Roberts Cešeiko, Māris Āķis, Dagmāra Venclova, Mārtiņš Mediņš, Dainis Rijkuris, Diāna Ruģele, Vēsma Petruševica, Jānis Kalniņš, Aija Jurova, Jānis Bračka, Jānis Kovals); **PRET – nav**; **ATTURAS – nav**,

Vecumnieku novada Dome NOLEMJ:

1. Uzsākt jaunizveidojamā Bauskas novada ilgtermiņa plānošanas dokumenta "Bauskas novada ilgspējīgas attīstības stratēģija" izstrādi kopīgi ar Bauskas, Iecavas un Rundāles novadiem.
2. Integritēt spēkā esošo Vecumnieku novada attīstības programmu 2020.–2026. gadam kopīgā vidēja termiņa plānošanas dokumentā "Bauskas novada Attīstības programma 2021.–2027. gadam" sadarbībā ar Bauskas, Iecavas un Rundāles novadiem.
3. Apstiprināt ilgtermiņa plānošanas dokumenta "Bauskas novada ilgspējīgas attīstības stratēģijas" izstrādes darba grupu šādā sastāvā:
 - 3.1. Vecumnieku novada Domes priekšsēdētājs G. Kalniņš;
 - 3.2. Vecumnieku novada Domes priekšsēdētāja vietnieks J. Kovals;
 - 3.3. Vecumnieku novada Domes deputāts M. Mediņš;
 - 3.4. Vecumnieku novada Domes deputāts D. Rijkuris;
 - 3.5. Attīstības plānošanas nodaļas vadītāja – projektu vadītāja D. Šileika.
4. Apstiprināt vidēja termiņa plānošanas dokumenta "Bauskas novada Attīstības programma 2021.–2027. gadam" izstrādes uzraudzības darba grupu šādā sastāvā:
 - 3.1. Vecumnieku novada Domes priekšsēdētājs G. Kalniņš;
 - 3.2. Vecumnieku novada Domes priekšsēdētāja vietnieks J. Kovals;
 - 3.3. Vecumnieku novada Domes deputāts M. Mediņš;
 - 3.4. Vecumnieku novada Domes deputāts D. Rijkuris;
 - 3.5. Attīstības plānošanas nodaļas vadītāja – projektu vadītāja D. Šileika.
5. Apstiprināt plānošanas dokumentu darba uzdevumus un izpildes termiņus izstrādei saskaņā ar šī lēmuma pielikumiem.
6. Paziņojumu par plānošanas dokumentu izstrādes uzsākšanu publicēt pašvaldības mājaslapā www.vecumnieki.lv un informatīvajā izdevumā "Vecumnieku Novada Ziņas".

Pielikumā:

1. Darba uzdevums Bauskas novada ilgspējīgas attīstības stratēģijas izstrādei uz 2 lapām.
2. Darba uzdevums Bauskas novada Attīstības programmas 2021.–2027. gadam uz 3 lapām.
3. Bauskas novada Attīstības programmas 2021.–2027. gadam izstrādes process un termiņi uz 2 lapām.



2. Publiskie paziņojumi par attīstības programmas izstrādi un sabiedrības līdzdalības pasākumiem

2.1 Paziņojumi par jaunizveidojamā Bauskas novada ilgtspējīgas attīstības stratēģijas un Bauskas novada attīstības programmas 2021. – 2027.gadam izstrādes uzsākšanu:

Paziņojums par jaunizveidojamā Bauskas novada ilgtspējīgas attīstības stratēģijas un Bauskas novada attīstības programmas 2021. – 2027.gadam izstrādes uzsākšanu



2020.11.03 Komentāri (0)

Paziņojums par jaunizveidojamā Bauskas novada ilgtspējīgas attīstības stratēģijas un Bauskas novada attīstības programmas 2021. – 2027.gadam izstrādes uzsākšanu

Bauskas novada pašvaldība uzsāk jaunizveidojamā Bauskas novada ilgtspējīgas attīstības stratēģijas un Bauskas novada attīstības programmas 2021.–2027.gadam izstrādi.

Bauskas novada dome 2020. gada 29. oktobrī pieņēma lēmumu „[Par jaunizveidojamā Bauskas novada ilgtspējīgas attīstības stratēģijas un Bauskas novada attīstības programmas 2021. – 2027.gadam izstrādes uzsākšanu un darba uzdevumu apstiprināšanu](#)” (prot. Nr. 22, 20. p.).

Bauskas novada ilgtspējīgas attīstības stratēģijas izstrādes darba uzdevums: [ŠEIT](#).
Bauskas novada Attīstības programmas 2021.–2027.gadam izstrādes darba uzdevums: [ŠEIT](#).
Izstrādes process un izpildes termiņi: [ŠEIT](#).

Attīstības plānošanas dokumentu izstrāde tiks uzsākta laika posmā no 2020. gada novembra līdz 2021. gada novembrim.

Izgriezums no <https://www.bauska.lv/lv/jaunumi/pazinojums-par-jaunizveidojama-bauskas-novada-ilgtspējīgas-attīstības-stratēģijas-un-bauskas-novada-attīstības-programmas-2021-2027-gadam-izstrādes-uz-8066>

Galvenā lapa · Pašvaldība · Aktualitātes

Paziņojums par jaunizveidojamā Bauskas novada ilgtspējīgas attīstības stratēģijas un Bauskas novada attīstības programmas 2021.-2027. g. izstrādes uzsākšanu

Bauskas novada pašvaldība uzsāk jaunizveidojamā Bauskas novada ilgtspējīgas attīstības stratēģijas un Bauskas novada attīstības programmas 2021. – 2027.gadam izstrādi. Rundāles novada dome 2020.gada 29.oktobrī pieņēma lēmumu par jaunizveidojamā Bauskas novada ilgtspējīgas attīstības stratēģijas un Bauskas novada attīstības programmas 2021. – 2027. gadam izstrādes uzsākšanu un darba uzdevumu apstiprināšanu” (prot.Nr.14, 6.punkts).

Attīstības plānošanas dokumentu izstrāde notiks laika posmā no 2020.gada novembra līdz 2021.gada novembrim.

Izgriezums no: <http://www.rundale.lv/aktualitates/pazinojum-sparjaunizveidojamab-auskasnovadailgtspējīgas-attīstības-stratēģijas-un-bauskas-novada-attīstības-programmas-2021-2027-gadam-izstrādes-uzsākšanu>

Iecavas pilsēta un pagasts

ZIŅAS Pilsēta un pagasts PAŠVALDĪBA SABIEDRĪBA UN VESELĪBA IZGLĪTĪBA SPORTS KULTŪRA TŪRISMS UZŅĒMUMI

VĒSTULE PAŠVALDĪBAI | PAŠVALDĪBA ATBILD | SLUDINĀJUMI | ZIŅO MUMSI | IESŪTĪTĒ FOTO | IESŪTĪTĒ FOTO | KONKURSI

PAZIŅOJUMS PAR JAUNIZVEIDOJAMĀ BAUSKAS NOVADA ILGTSPĒJĪGAS ATTĪSTĪBAS STRATĒGIJAS UN BAUSKAS NOVADA ATTĪSTĪBAS PROGRAMMAS 2021. – 2027. GADAM IZSTRĀDES UZSĀKŠANU

03.11.2020 0 DALĪES f g+ DRUKĀT

Bauskas novada pašvaldība uzsāk jaunizveidojamā Bauskas novada ilgtspējīgas attīstības stratēģijas un Bauskas novada attīstības programmas 2021.–2027.gadam izstrādi.

Iecavas novada dome 2020. gada 27. oktobrī pieņēma lēmumu “Par jaunizveidojamā Bauskas novada ilgtspējīgas attīstības stratēģijas un Bauskas novada attīstības programmas 2021.–2027. gadam izstrādes uzsākšanu un darba uzdevumu apstiprināšanu” (prot. Nr.17, 16. p.).

Attīstības plānošanas dokumentu izstrāde tiks uzsākta laika posmā no 2020. gada novembra līdz 2021. gada novembrim.

Spēkā esošā Iecavas novada attīstības programma 2020.-2026.gadam (2019. gada 24. septembra domes lēmums, prot.Nr.15, 2.p.) tiks integrēta Bauskas novada attīstības programmā 2021.-2027. gadam, pamatojoties uz Iecavas novada domes 2020.gada 27.oktobra lēmumu - skatīt [šeit](#).

Izgriezums no <https://www.iecava.lv/lv/zinas/pasvaldiba/31849-pazinojums-par-jaunizveidojama-bauskas-novada-ilgtspējīgas-attīstības-stratēģijas-un-bauskas-novada-attīstības-programmas-2021-2027-gadam-izstrādes-uzsākšanu>

Sākums / Aktuālais

Paziņojums par jaunizveidojamā Bauskas novada ilgtspējīgas attīstības stratēģijas un Bauskas novada attīstības programmas 2021. – 2027. gadam izstrādes uzsākšanu

03.11.2020

Bauskas novada pašvaldība uzsāk jaunizveidojamā Bauskas novada ilgtspējīgas attīstības stratēģijas un Bauskas novada attīstības programmas 2021. – 2027.gadam izstrādi. Vecumnieku novada Dome 2020.gada 28.oktobrī pieņēma lēmumu “Par jaunizveidojamā Bauskas novada ilgtspējīgas attīstības stratēģijas un Bauskas novada attīstības programmas 2021. – 2027. gadam izstrādes uzsākšanu un darba uzdevumu apstiprināšanu” (prot.Nr.18, 5.§).

Attīstības plānošanas dokumentu izstrāde tiks uzsākta laika posmā no 2020.gada novembra līdz 2021.gada novembrim.

Izgriezums no: <https://vecumnieki.lv/sabiedriba-aktualais/3101-pazinojums-par-jaunizveidojama-bauskas-novada-ilgtspējīgas-attīstības-stratēģijas-un-bauskas-novada-attīstības-programmas-2021-2027-gadam-izstrādes-uzsākšanu>

2.2. Informācija par iedzīvotāju un uzņēmēju aptaujām

20.04.2021.

Bauskas novada pašvaldība aicina iedzīvotājus un uzņēmējus piedalīties aptaujā

Bauskas novada pašvaldībai ir svarīgi nodrošināt sabiedrības līdzdalību novada attīstības procesos un uz klausīt iedzīvotāju viedokli, tādēļ ikviens aicināts līdzdarboties Bauskas novada Ilgtspējīgas attīstības stratēģijas un Attīstības programmas izstrādē.

Iedzīvotāji un uzņēmēji aicināti līdz š.g. 20. maijam aizpildīt elektronisku aptaujas anketu, sniedzot savu vērtējumu par dzīvi novadā, pakalpojumu pieejamību un kvalitāti, pašvaldības darbu un novada attīstības iespējām.

Aptaujas anketas iespējams aizpildīt rakstveidā (izdrukājot) vai elektroniski.

- Aptaujas anketa [iedzīvotājiem PDF](#) | Aptaujas anketa [uzņēmējiem PDF](#)
- Aptaujas veidlapu iespējams saņemt un aizpildīt Bauskas novada domē, Uzvaras ielā 1, Bauskā, 1.stāvā.
- Elektroniski anketu iespējams aizpildīt [šeit](#) (spied uz tās anketas attēla, kuru vēlies aizpildīt).



Izgriezums no:

https://www.bauska.lv/lv/pasv_aldiba/administrativi-teritoriala-reforma/aktualitates

VĒSTULE PAŠVALDĪBAI | PAŠVALDĪBA ATBILD | SLUDINĀJUMI | ZĪŅO MUMS! | IESŪTĪTIE FOTO | IESŪTĪTIE FOTO | KONKURSS

AICINA IEDZĪVOTĀJUS UN UZŅĒMĒJUS PIEDALĪTIES APTAUJĀ

21.04.2021 0 DALĪES

Ir svarīgi nodrošināt sabiedrības līdzdalību jaunizveidojamā Bauskas novada attīstības procesos un uz klausīt iedzīvotāju viedokli, tādēļ ikviens aicināts līdzdarboties Bauskas novada Ilgtspējīgas attīstības stratēģijas un Attīstības programmas izstrādē.

Iedzīvotāji un uzņēmēji aicināti līdz š.g. 20. maijam aizpildīt elektronisku aptaujas anketu, sniedzot savu vērtējumu par dzīvi novadā, pakalpojumu pieejamību un kvalitāti, pašvaldības darbu un novada attīstības iespējām.

Aptaujas anketas iespējams aizpildīt rakstveidā (izdrukājot) vai elektroniski.

- Aptaujas anketa [iedzīvotājiem PDF](#) | Aptaujas anketa [uzņēmējiem PDF](#)
- Aptaujas veidlapu iespējams saņemt un aizpildīt Bauskas novada domē, Uzvaras ielā 1, Bauskā, 1.stāvā.
- Elektroniski anketu iespējams aizpildīt [šeit](#):
 - Aptauja iedzīvotājiem
 - Aptauja uzņēmējiem

Izgriezums no:

<https://www.iecava.lv/lv/zinas/pasvaldiba/33539-aicina-iedzivotajus-un-uznemejus-piedalities-aptauja>

Sākums / Aktuālais

Aicina iedzīvotājus un uzņēmējus piedalīties aptaujā

21.04.2021

Ir svarīgi nodrošināt sabiedrības līdzdalību jaunizveidojamā Bauskas novada attīstības procesos un uz klausīt iedzīvotāju viedokli, tādēļ ikviens aicināts līdzdarboties Bauskas novada Ilgtspējīgas attīstības stratēģijas un Attīstības programmas izstrādē.

Iedzīvotāji un uzņēmēji aicināti līdz š.g. 20. maijam aizpildīt elektronisku aptaujas anketu, sniedzot savu vērtējumu par dzīvi novadā, pakalpojumu pieejamību un kvalitāti, pašvaldības darbu un novada attīstības iespējām.

Aptaujas anketas iespējams aizpildīt rakstveidā (izdrukājot).

- [Anketa iedzīvotājiem](#)
- [Anketa uzņēmējiem](#)

Elektroniski anketu iespējams aizpildīt [šeit](#):

- [Aptauja iedzīvotājiem](#)
- [Aptauja uzņēmējiem](#)



Izgriezums no: <https://vecumnieki.lv/sabiedriba-aktualais/3345-aicina-iedzivotajus-un-uznemejus-piedalities-aptauja>

Rundāles apvienības pārvalde

Pašvaldība Novads Sabiedrība Iepirkumi Uzņēmējdarbība Tūrisms E-pakalpojumi

Galerija Iepirkumi Aktualitātes

Jūsu līdzdalība ir būtiska - aptauja Rundāles, Bauskas, Iecavas un Vecumnieku novada iedzīvotājiem!

Rundāles novada pašvaldībai ir svarīgi nodrošināt sabiedrības līdzdalību novada attīstības procesos un uz klausīt iedzīvotāju viedokli, tādēļ ikviens aicināts līdzdarboties Bauskas novada Ilgtspējīgas attīstības stratēģijas un Attīstības programmas izstrādē.

Iedzīvotāji aicināti līdz š.g. 20. maijam aizpildīt elektronisku aptaujas anketu, sniedzot savu vērtējumu par dzīvi novadā, pakalpojumu pieejamību un kvalitāti, pašvaldības darbu un novada attīstības iespējām <https://www.visitati.lv/ptauja/1723542088/>.

Aptauja Bauskas, Iecavas, Rundāles un Vecumnieku novada iedzīvotājiem

Ārējās saites: [Aptauja iedzīvotājiem](#), [Aptauja uzņēmējiem](#)

Aptaujas mērķis ir noskaidrot iedzīvotāju viedokli par jaunizveidojamā Bauskas novada attīstības iespējām, pieņemot un to risinājumiem. Vēlamies noskaidrot arī Jūsu priekšlikumus par novada attīstības prioritātēm un attīstības virzieniem. Aptauja ir anonīma, tās rezultāti tiks publicēti tikai apkopotā veidā pašvaldības mājas lapā.

Aptauja notiek līdz 2021.gada 20.maijam.

Izgriezums no:

<http://www.rundale.lv/aktualitates/jusulidzdalibairbutiskaaptaujaurundalesbauskasiecasunvecumniekunovadaiedzivotajiem>

2.3. Informācija par aptauju rezultātu publicēšanu

Bauskas pašvaldības mājaslapā ir pieejama sadaļa par aptauju rezultātu publicēšanu, kā arī saite uz rezultātu apkopojumu.



The screenshot shows the website of Bauska, Latvia. The header features the Bauska logo and the word "BAUSKA" in white on a green background. Below the header is a navigation menu with links: Novads, Kontakti, Pašvaldība, Sabiedrība, Pakalpojumi, Līdzdalība, and Uzņēmējdarbība. The main content area displays a news article titled "Noskaidroti iedzīvotāju aptaujas rezultāti jaunveidojamā Bauskas novada Ilgtspējīgas attīstības stratēģijas un Attīstības programmas izstrādes ietvaros". The article is dated 2021.06.07 and has 0 comments. The text of the article discusses the development of a sustainable development strategy and development program for the newly formed Bauska novads, involving a survey of residents. It mentions that the survey was held from April 20 to May 20, 2021. The survey aimed to identify existing service needs, development opportunities, and problems in the Bauska, Iecavas, Rundāle, and Vecumnieku novads, and to find solutions. The survey was conducted in a public and accessible manner, with 549 respondents. The results of the survey are available at the provided link.

**ledzīvotāju
APTAUJAS REZULTĀTI**

2021.06.07 Komentāri (0)

Noskaidroti iedzīvotāju aptaujas rezultāti jaunveidojamā Bauskas novada Ilgtspējīgas attīstības stratēģijas un Attīstības programmas izstrādes ietvaros

2021. gada sākumā Bauskas novada pašvaldība, sadarbībā ar Iecavas, Rundāles un Vecumnieku novadiem, uzsāka darbu pie jaunveidojamā Bauskas novada Ilgtspējīgas attīstības stratēģijas un attīstības programmas izstrādes (turpmāk - attīstības plānošanas dokumenti). Lai noskaidrotu jaunveidojamā Bauskas novada iedzīvotāju viedokli, no 2021. gada 20. aprīļa līdz 20. maijam tika organizēta aptauja.

Iedzīvotāju aptaujas mērķis bija noskaidrot iedzīvotāju viedokli par esošajiem pakalpojumiem novados, jaunveidojamā Bauskas novada attīstības iespējām un esošajām problēmām (Bauskas, Iecavas, Rundāles un Vecumnieku novadā) un to iespējamajiem risinājumiem.

Aicinājums iedzīvotājiem piedalīties aptaujā tika izplatīts dažādos publiskos komunikācijas kanālos: pašvaldību tīmekļa vietnēs un sociālo tīklu kontos, informatīvajos izdevumos un publiskajā ārtelpā dažādās vietās visu četru novadu teritorijās.

Aptaujā piedalījās 549 respondenti un tās aizpildīšana bija anonīma. Aptaujā bija iekļauti 16 jautājumi.

Iedzīvotāju aptaujas rezultāti [ŠEIT](#).

Pateicamies ikvienam iedzīvotājam, kurš piedalījās aptaujā, aizpildot anketu un sniedzot savu vērtējumu par dzīvi novadā, pakalpojumu pieejamību un kvalitāti, pašvaldības darbu un novada attīstības iespējām.

Izgriezums no: <https://www.bauska.lv/lv/jaunumi/noskaidroti-iedzivotaju-aptaujas-rezultati-jaunveidojama-bauskas-novada-ilgtspejigas-attistibas-strategijas-un-attistibas-programmas-izstrades-ietvaro-8642>



2.4. Informācija par darba grupām un sanāksmēm

Tematisko darba grupu sanāksmes notika 2021. gada aprīlī un maijā. Diskusijas notika tiešsaistē (Zoom platformā) un tajās piedalījās tematisko darba grupu dalībnieki un interesenti.

Darba grupu norises ietvaros, dalībnieki tika informēti par jomas aktualitātēm, kā arī notika diskusijas par jomas izaicinājumiem, vajadzībām, iespējām. Diskusiju dalībnieki vienojās par nākotnes vīziju un definēja nepieciešamās rīcības, lai vīziju sasniegtu.

Darba grupas nosaukums	Darba grupas tēmas	Sanāksmes norises laiks
LABKLĀJĪBA	Bērnu un ģimenes politika; sociālie pakalpojumi un sociālā palīdzība; vienlīdzīgas iespējas, nodarbinātība un sociālā iekļaušana; atstumto ekonomiskā integrācija.	14. aprīlis Plkst.10:00
VESELĪBA	Veselības aprūpe; veselības veicināšana; aktīva, veselīga novecošanās.	20. aprīlis Plkst.10:00
EKONOMISKĀ ATTĪSTĪBA	Iedzīvotāji; nodarbinātība; uzņēmējdarbība; tūrisms; rekreācija; investīciju piesaiste un industriālo teritoriju attīstība; pārrobežu sadarbība; ilgtspējīga pārvalde.	21. aprīlis Plkst.10:00
SPORTS	Sports – tautas sports; bērnu un jauniešu sports; augstu sasniegumu sports; aktīvs dzīvesveids.	28. aprīlis Plkst.10:00
IZGLĪTĪBA	Izglītības infrastruktūra; pirmsskolas, vispārējā, profesionālā, interešu izglītība; augstākā izglītība; mūžizglītība; jaunatnes politika.	28. aprīlis Plkst.14:00
KULTŪRA	Kultūras centri; bibliotēkas; muzeji; kultūras mantojuma attīstība; pasākumi un aktivitātes.	29. aprīlis Plkst.10:00
ILGTSPĒJĪGA VIDE UN KLIMATNEITRALITĀTE	Ūdens; dabas resursi un bioloģiskā daudzveidība; ainava; mežu apsaimniekošana; dabas aizsardzība; īpaši apdraudētas teritorijas; zemes dziļju aizsardzība; gaisa kvalitāte un troksnis; atkritumu apsaimniekošana; aprites ekonomika; klimata pārmaiņas un energo politika.	5. maijs Plkst.10:00
TERITORIJAS ATTĪSTĪBA	Satiksmes infrastruktūra un organizācija, t.sk. ilgtspējīga mobilitāte; TEN-T infrastruktūra; infrastruktūras objektu „Via Baltica” un „Rail Baltica” ietekme; sakaru infrastruktūra (digitalizācija); enerģētika (siltumapgāde, gāzes apgāde, energoefektivitāte); ilgtspējīgi mājokļi; ilgtspējīga ūdenssaimniecība; zemes pārvaldība; lauksaimniecība un lauku attīstība.	6. maijs Plkst.10:00

Izgriezums no <https://www.bauska.lv/lv/pasvaldiba/administrativi-teritoriala-reforma/aktualitates>



08.04.2021.

PAZIŅOJUMS PAR SABIEDRĪBAS LĪDZDALĪBU

Aicinām iedzīvotājus iesaistīties plānošanas dokumentu izstrādē!

Bauskas, Iecavas, Rundāles un Vecumnieku novada domes ir uzsākušas kopīgu attīstības plānošanas darbu un izstrādā Jaunveidojamā Bauskas novada ilgtspējīgas attīstības stratēģiju un attīstības programmu.

Jaunveidojamā Bauskas novada (šobrīd – Bauskas, Iecavas, Rundāles un Vecumnieku novadi) ilgtspējīgas attīstības stratēģijas izstrādes mērķis ir noteikt kopīgo un katras pašvaldības ilgtermiņa attīstības vīziju, mērķus, prioritātes un kopīgu telpiskās attīstības redzējumu.

Jaunveidojamā Bauskas novada attīstības programma 2021.–2027. gadam būs plānošanas dokuments, kurā tiks noteiktas vidēja termiņa attīstības prioritātes un pasākumu kopums ilgtermiņa stratēģisko uzstādījumu īstenošanai, lai kopīgi attīstītu jaunveidojamā Bauskas novada teritoriju un racionāli iegulditu pašvaldību budžeta līdzekļus.

Abu plānošanas dokumentu pirmās redakcijas plānots izstrādāt līdz 2021.gada septembrim, bet apspriest tās varēs š.g. oktobrī – novembrī. Savukārt dokumentu gala redakcijas plānots apstiprināt 2022.gada pavasarī.

Lai apzinātu iedzīvotāju un uzņēmēju vēlmes, vajadzības un redzējumu par Bauskas, Iecavas, Rundāles un Vecumnieku novadu tālāko attīstību, sabiedrības pārstāvji tiek aicināti līdzdarboties piedaloties:

- iedzīvotāju un uzņēmēju aptaujās;
- tematiskajās diskusijās;
- stratēģiskajā sanāksmē;
- dokumentu izstrādāto 1.redakciju publiskajā apspriešanā.

Tematisko darba grupu darbs plānots 2021.gada aprīlī – maijā.

Informatīvais kopsavilkums [ŠEIT](#)

Diskusijas notiks tiešsaistē (Zoom platformā) un tajās aicināti tematisko darba grupu dalībnieki un ikviens interesents.

Lai pieteiktos tematisko darba grupu diskusijai, lūdzam aizpildīt [REGISTRĒŠANĀS VEIDLAPU](#).

Darba grupas norises ietvaros, dalībnieki tiks informēti par jomas aktualitātēm kā arī tiks organizētas diskusijas par jomas izaicinājumiem, vajadzībām, iespējām, vienosies par nākotnes vīziju un definēs nepieciešamās rīcības, lai vīziju sasniegtu.

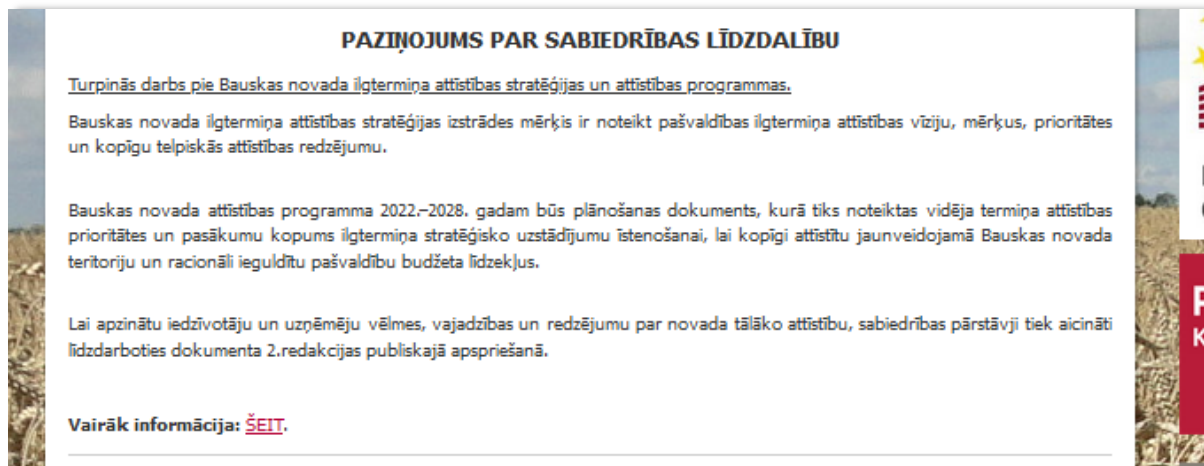
Ja rodas jautājumi vai nepieciešama papildu informācija, lūdzam sazināties, sūtot e-pastu uz adresi: planojums@bauska.lv

Plānosim jaunā Bauskas novada attīstību kopā!

Ilze Tijone

Attīstības un plānošanas nodaļas vadītāja

Izgriezums no: <https://www.bauska.lv/lv/pasvaldiba/administrativi-teritoriala-reforma/aktualitates>



Izgriezums no: Bauskas novada Vēstnesis, 2022. gada 7. februārī



2.6. Sabiedriskās līdzdalības pasākumu apkopojums

Bauskas novada mājaslapā izveidota sabiedrības līdzdalības sadaļa, kurā ir pieejama informācija par publiskajai apspriešanai nodotajiem plānošanas dokumentiem - sabiedriskajām apspriešanām, darba grupu sanāksmju norisi, to uzdevumiem, prezentācijām, diskusiju kopsavilkumi, aptauju rezultāti un sanāksmju video ieraksti.

<https://www.bauska.lv/lv/jaunumi/pazinojums-par-sabiedribas-lidzdalibu-8442>

AKTUĀLĀ INFORMĀCIJA

Paziņojums par Bauskas novada ilgtermiņa attīstības stratēģijas līdz 2035.gadam, Attīstības programmas 2022.-2028. gadam pilnveidotās redakcijas un Vides pārskata projekta publisko apspriešanu.

Bauskas novada dome 2022.gada 3.februārī pieņēma lēmumu Nr.58 (protokols Nr.3, 1. p.) „Par Bauskas novada attīstības programmas 2. redakcijas, Bauskas novada ilgtermiņa attīstības stratēģijas 2. redakcijas un Vides pārskata projekta nodošanu publiskajai apspriešanai un atzinuma saņemšanu”. Publiskā apspriešana no 2022.gada 11.februāra līdz 2022.gada 14.martam.

Publiskajai apspriešanai nodotie plānošanas dokumenti (2.0 redakcija):

[Bauskas novada ilgtermiņa attīstības stratēģija līdz 2035.gadam.](#)
[Bauskas novada ilgtermiņa attīstības stratēģija līdz 2035.gadam. Pašreizējās situācijas raksturojums.](#)
[Bauskas novada attīstības programma 2022.-2028.gadam STRATĒGISKĀ DAĻA.](#)
[Bauskas novada attīstības programma 2022.-2028.gadam INVESTĪCIJU PLĀNS.](#)
[Bauskas novada attīstības programma 2022.-2028.gadam RĪCĪBAS PLĀNS.](#)
[Bauskas novada attīstības programma 2022.-2028.gadam UZRAUDZĪBAS KĀRTĪBA.](#)
[VIDES PĀRSKATA PROJEKTS.](#)
[VIDES PĀRSKATA KOPSAVILKUMS](#)

[Ziņojums par publiskās apspriešanas rezultātiem.](#)

[Ziņojums par publiskās apspriešanas rezultātiem 2.redakcija.](#)

Publiskās apspriešanas laikā tika organizētas publiskās apspriešanas sanāksmes.

Nr.p.k.	Teritorija	Datums	Plkst.	Saite uz notikušo publiskās apspriešanas sanāksmes ierakstu
1.	Bauskas novads	no 23.februāra	15.00	Video Prezentācija

Noslēgusies Bauskas novada attīstības stratēģijas un Bauskas novada attīstības programmas 2021. – 2027.gadam 1.redakcijas projekta publiskā apspriešana.

Bauskas novada dome 2021.gada 28.oktobrī pieņēma lēmumu (protokols Nr.6, 14.p.) „Par Bauskas novada attīstības stratēģijas un Bauskas novada attīstības programmas 2021. – 2027.gadam 1.redakcijas projekta nodošanu publiskajai apspriešanai”. Publiskā apspriešana ilga no 2021.gada 5.novembra līdz 2021.gada 5.decembrim.

Publiskajai apspriešanai nodotie plānošanas dokumenti (1.0 redakcija)

[Bauskas novada ilgtsošīgas attīstības stratēģija.](#)
[Bauskas novada ilgtsošīgas attīstības stratēģija. Pašreizējās situācijas raksturojums.](#)

[Bauskas novada attīstības programma 2021.-2027.gadam STRATĒGISKĀ DAĻA.](#)
[Bauskas novada attīstības programma 2021.-2027.gadam INVESTĪCIJU PLĀNS.](#)
[Bauskas novada attīstības programma 2021.-2027.gadam RĪCĪBAS PLĀNS.](#)
[Bauskas novada attīstības programma 2021.-2027.gadam UZRAUDZĪBAS KĀRTĪBA.](#)

Publiskās apspriešanas laikā tika organizētas četras publiskās apspriešanas sanāksmes.

Nr.p.k.	Teritorija	Datums	Plkst.	Saite uz notikušo publiskās apspriešanas sanāksmes ierakstu
1.	Bauskas apvienības pārvalde	9.novembris	18.00	https://ieej.lv/jfBTk
2.	Iecavas apvienības pārvalde	16.novembris	18.00	https://ieej.lv/iJaPf
3.	Rundāles apvienības pārvalde	23.novembris	18.00	https://ieej.lv/RVpS
4.	Vecumnieku apvienības pārvalde	30.novembris	18.00	https://ieej.lv/ODdE4

Aicinām piedalīties **diskusijās par Bauskas novada vidēja termiņa prioritātēm un tajās iekļautajiem rīcības virzieniem un rīcībām**, kā arī citām aktivitātēm, kas būtu jāiekļauj Rīcības un Investīciju plānā.

Diskusijas plānotas **augustā un septembrī**, sarunas notiks tiešsaistē **Zoom vidē**. Paredzamais diskusiju ilgums par katru noteikto prioritāti aptuveni divas stundas. Pirms piedalīties diskusijās, lūdzam iepazīties ar jau notikušo diskusiju materiāliem (zemāk rakstā).

Diskusijas saturs:

- Rīcības virzienu noteikšana (diskusija mainot vai papildinot konsultantu priekšlikumu par rīcības virzienu nosaukumiem);
- Konkrētu rīcību un pasākumu iekļaušana rīcības virzienos (arī investīciju vajadzības).

Diskusijas rezultāts: Apstiprināti rīcības virzieni katrai vidēja termiņa prioritātei kā arī rīcības plāna un investīciju plānā iekļaujami priekšlikumi.





IEDZĪVOTĀJU APTAUJAS REZULTĀTU APKOPOJUMS jaunveidojamā Bauskas novada ilgtspējīgas attīstības stratēģijas un Attīstības programmas izstrādes ietvaros.

2021. gada sākumā Bauskas novada pašvaldība, sadarbībā ar Iecavas, Rundāles un Vecumnieku novadiem, uzsāka darbu pie jaunveidojamā Bauskas novada Ilgtspējīgas attīstības stratēģijas un attīstības programmas izstrādes (turpmāk - attīstības plānošanas dokumenti). Lai noskaidrotu jaunveidojamā Bauskas novada iedzīvotāju viedokli no 2021. gada 20. aprīļa līdz 20. maijam tika organizēta aptauja.

Aptaujā piedalījās 549 respondenti un tās aizpildīšana bija anonīma. Aptaujā bija iekļauti 16 jautājumi.

Aicinājums iedzīvotājiem piedalīties aptaujās tika izplatīts dažādos publiskos komunikācijas kanālos: pašvaldību tīmekļa vietnēs un sociālo tīklu kontos, informatīvajos izdevumos un publiskajā ārtelpā dažādās vietās visu četru novadu teritorijās.

Iedzīvotāju aptaujas mērķis bija noskaidrot iedzīvotāju viedokli par esošajiem pakalpojumiem novados, jaunveidojamā Bauskas novada attīstības iespējām un esošajām problēmām (Bauskas, Iecavas, Rundāles un Vecumnieku novads) un to iespējamajiem risinājumiem.

Pateicamies ikvienam iedzīvotājam un uzņēmējam, kurš piedalījās aptaujā, aizpildot anketu un sniedzot savu vērtējumu par dzīvi novadā, pakalpojumu pieejamību un kvalitāti, pašvaldības darbu un novada attīstības iespējām.

Paziņojums par jaunizveidojamā Bauskas novada ilgtspējīgas attīstības stratēģijas un Bauskas novada attīstības programmas 2021. – 2027.gadam izstrādes uzsākšanu

Bauskas novada pašvaldība uzsāk jaunizveidojamā Bauskas novada ilgtspējīgas attīstības stratēģijas un Bauskas novada attīstības programmas 2021.-2027.gadam izstrādi.

Bauskas novada dome 2020. gada 29. oktobrī pieņēma lēmumu „[Par jaunizveidojamā Bauskas novada ilgtspējīgas attīstības stratēģijas un Bauskas novada attīstības programmas 2021. – 2027.gadam izstrādes uzsākšanu un darba uzdevumu apstiprināšanu.](#)” (prot. Nr. 22, 20. p.).

Bauskas novada ilgtspējīgas attīstības stratēģijas izstrādes darba uzdevums: [ŠEIT](#).

Bauskas novada Attīstības programmas 2021.-2027.gadam izstrādes darba uzdevums: [ŠEIT](#).

Izstrādes process un izpildes termiņi: [ŠEIT](#).

Attīstības plānošanas dokumentu izstrāde tiks uzsākta laika posmā no 2020. gada novembra līdz 2021. gada novembrim.



Tematisko darbu grupu darbs notika 2021.gada aprīlī – maijā.

Diskusijas notika tiešsaistē (Zoom platformā) un tajās piedalījās tematisko darbu dalībnieki un interesenti.

Darbu grupu norises ietvaros, dalībnieki tika informēti par jomas aktualitātēm kā arī notika diskusijas par jomas izaicinājumiem, iespējām. Diskusiju dalībnieki vienojās par nākotnes viziju un definēja nepieciešamās rīcības, lai viziju sasniegtu. Tabulā apkopoti diskusiju darba materiāli:

<p>Darba grupa LABKLĀJĪBA</p> <p>Norises datums: 14.aprīlis</p>	<p>Prezentācija</p> <p>Diskusiju apkopojums</p> <p>Vizuālais materiāls</p>	<p>Bērnu un ģimenes politika; sociālie pakalpojumi un sociālā palīdzība; vienlīdzīgas iespējas, nodarbinātība un sociālā iekļaušana; atstumto ekonomiskā integrācija.</p>
<p>Darba grupa VESELĪBA</p> <p>Norises datums: 20.aprīlis</p>	<p>Prezentācija</p> <p>Diskusiju apkopojums</p> <p>Vizuālais materiāls</p>	<p>Veselības aprūpe; veselības veicināšana; aktīva, veselīga novecošanās.</p>
<p>Darba grupa EKONOMISKĀ ATTĪSTĪBA</p> <p>Norises datums: 21.aprīlis</p>	<p>Prezentācija</p> <p>Diskusiju apkopojums</p> <p>Vizuālais materiāls</p>	<p>Iedzīvotāji; nodarbinātība; uzņēmējdarbība; tūrisms; rekreācija; investīciju piesaite un industriālo teritoriju attīstība; pārrobežu sadarbība; ilgtspējīga pārvalde.</p>
<p>Darba grupa SPORTS</p> <p>Norises datums: 28.aprīlis</p>	<p>Prezentācija</p> <p>Diskusiju apkopojums</p> <p>Vizuālais materiāls</p>	<p>Sports –tautas sports; bērnu un jauniešu sports; augstu sasniegumu sports; aktīvs dzīvesveids.</p>
<p>Darba grupa IZGLĪTĪBA</p> <p>Norises datums: 28.aprīlis</p>	<p>Prezentācija</p> <p>Diskusiju apkopojums</p> <p>Vizuālais materiāls</p>	<p>Izglītības infrastruktūra; pirmsskolas, vispārējās, profesionālās, interešu izglītība; augstākā izglītība; mūžizglītība; jaunatnes politika.</p>
<p>Darba grupa KULTŪRA</p> <p>Norises datums: 29.aprīlis</p>	<p>Prezentācija</p> <p>Diskusiju apkopojums</p> <p>Vizuālais materiāls</p>	<p>Kultūras centri; bibliotēkas; muzeji; kultūras mantojuma attīstība; pasākumi un aktivitātes.</p>
<p>Darba grupa ILGTSPĒJĪGA VIDE UN KLIMATNEITRALITĀTE</p> <p>Norises datums: 5.maijs</p>	<p>Prezentācija</p> <p>Diskusiju apkopojums</p> <p>Vizuālais materiāls</p>	<p>Ūdens; dabas resursi un bioloģiskā daudzveidība; aļņava; mežu apsaimniekošana; dabas aizsardzība; īpaši apdraudētas teritorijas; zemes dziļu aizsardzība; gaisa kvalitāte un troksnis; atkritumu apsaimniekošana; aprites ekonomika; klimata pārmaiņas un energo politika.</p>
<p>Darba grupa TERITORIJAS ATTĪSTĪBA</p> <p>Norises datums: 6.maijs</p>	<p>Prezentācija</p> <p>Diskusiju apkopojums</p> <p>Vizuālais materiāls</p>	<p>Satiksmes infrastruktūra un organizācija, t.sk. ilgtspējīga mobilitāte; TEN-T infrastruktūra; infrastruktūras objektu „Via Baltica” un „Rail Baltica” ietekme; sakaru infrastruktūra (digitalizācija); enerģētika (siltumapgāde, gāzes apgāde, energoefektivitāte); ilgtspējīgi mājokļi; ilgtspējīga ūdenssaimniecība; zemes pārvaldība; lauksaimniecība un lauku attīstība.</p>
<p>Bauskas novada TĒLPISKĀS ATTĪSTĪBAS priekšlikumi</p> <p>Norises datums: 16.aprīlis</p>	<p>Priekšlikumi novada centrs attīstībai</p> <p>Bauskas pilsētas attīstība</p> <p>Bauskas pilsētas joma</p> <p>Bauskas novada telpiskā attīstība</p>	<p>LU Geogrāfijas un zemes zinātņu fakultāte</p> <p>Telpiskās attīstības plānošanas maģistra programma</p> <p>Studiju kurss</p> <p>Teritorijas plānošana (GeogrP031)</p> <p>Doc. M.Kalvāne, dipl. Arhīt. G.Lukstiņa</p>
<p>BAUSKAS VECPILSĒTA</p> <p>Industriālās aļņavas konceptuālie risinājumi</p> <p>Norises datums: 28.maijs</p>	<p>Post-industriālo teritoriju attīstība Bauskā</p> <p>Industriālo teritoriju attīstības koncepcija</p> <p>Industriālās aļņavas pētījums un konceptuālie risinājumi</p>	<p>LLU Vides un būvzinātņu fakultāte</p> <p>Aļņavu arhitektūras un plānošanas katedra</p> <p>Profesionālās maģistru studiju programma</p> <p>Studiju kurss: Industriālo teritoriju plānošana</p> <p>Dr.arch. prof. A.Ziemejniece, Dr. arch. doc U.Ļe</p>
<p>UZŅĒMĒJDARBĪBA</p> <p>Norises datums: 6.jūlijs</p>	<p>Diskusiju apkopojums</p> <p>Vizuālais materiāls</p>	<ul style="list-style-type: none"> Uzņēmēju vajadzības infrastruktūras attīstībā un pašvaldības pakalpojumu jomā; Ieliskās problēmas un izaicinājumi Bauskas novada teritorijā; espējamie risinājumi un priekšlikumi.

Bauskas novada ilgtspējīgas attīstības stratēģijas un attīstības programmas izstrādes DARBA GRUPU LAIKI

<p>18. augusts</p> <p>10:00 – 12:00</p>	<p>Zinošs iedzīvotājs /izglītība/</p>	<p>Diskusija noslēgusies</p>
<p>19. augusts</p> <p>14:00 – 16:00</p>	<p>Labklājība visiem /sociālā un veselības joma/</p>	<p>Diskusija noslēgusies</p>
<p>20. augusts</p> <p>10:00 – 12:00</p>	<p>Radoša darbība /kultūra/</p>	<p>Diskusija noslēgusies</p>
<p>3.septembris</p> <p>10:00 – 12:00</p>	<p>Dzīves un darba telpa /infrastruktūra/</p>	<p>Diskusija noslēgusies</p>
<p>7. septembris</p> <p>10:00 – 12:00</p>	<p>Tīra un zaļa vide /vide/</p>	<p>Diskusija noslēgusies</p>
<p>8. septembris</p> <p>14:00 – 16:00</p>	<p>Augoša attīstības vide uzņēmējam /uzņēmējdarbība/</p>	<p>Diskusija noslēgusies</p>
<p>9. septembris</p> <p>10:00 – 12:00</p>	<p>Sasniedzams novads un mobils iedzīvotājs /mobilitāte/</p>	<p>Diskusija noslēgusies</p>
<p>10. septembris</p> <p>10:00 – 12:00</p>	<p>Pārvaldība un sadarbība</p>	<p>Diskusija noslēgusies</p>

Visām diskusijām tiks izmantota viena Zoom saite: <https://us02web.zoom.us/j/83448781754>
ZOOM sanāksmes ID: 83448781754

Izgriezumi no: <https://www.bauska.lv/lv/jaunumi/pazinojums-par-sabiedribas-lidzdalibu-8442>



3. Iedzīvotāju un uzņēmēju aptaujas rezultāti

Ar iedzīvotāju un uzņēmēju aptauju rezultātiem var iepazīties Bauskas novada mājaslapā par sabiedrības līdzdalības pasākumiem (skat. iepriekšējo nodaļu), saite: <https://www.bauska.lv/lv/jaunumi/pazinojums-par-sabiedribas-lidzdalibu-8442>

Lai noskaidrotu jaunveidojamā Bauskas novada iedzīvotāju viedokli no 2021. gada 20. aprīļa līdz 20. maijam tika organizēta aptauja.

Aptaujā piedalījās 549 respondenti, aptaujas anketu aizpildīšana bija anonīma. Aicinājums iedzīvotājiem piedalīties aptaujā tika izplatīts dažādos publiskos komunikācijas kanālos: pašvaldību tīmekļa vietnēs un sociālo tīklu kontos, informatīvajos izdevumos un publiskajā ārtelpā dažādās vietās visu četru Bauskas novada bijušo novadu teritorijās.

Iedzīvotāju aptaujas mērķis bija noskaidrot iedzīvotāju viedokli par esošajiem pakalpojumiem novados, jaunveidojamā Bauskas novada attīstības iespējām un esošajām problēmām (Bauskas, Iecavas, Rundāles un Vecumnieku novadā) un to iespējamajiem risinājumiem. Aptaujā bija iekļauti 16 jautājumi.

Aptaujas respondentu profils 85% jeb 464 no respondentiem ir sievietes un 15% vīrieši. Dzīvesvieta – lielākā daļa respondentu pārstāv Bauskas novadu (249 jeb 45% no visiem respondentiem), bet pārstāvēti arī pārējie novadi. Iecavas novadā dzīvo 119 jeb 22% respondenti. 101 respondents jeb 18% dzīvo Vecumnieku novadā, pārējie 80 jeb 15% respondenti par savu dzīvesvietu norāda Rundāles novadu.

Iedzīvotāju aptaujas rezultātu apkopojums

jaunveidojamā Bauskas novada Ilgtspējīgas attīstības stratēģijas un Attīstības programmas izstrādes ietvaros

2021. gada sākumā Bauskas novada pašvaldība, sadarbībā ar Iecavas, Rundāles un Vecumnieku novadiem ir uzsākusi darbu pie jaunveidojamā Bauskas novada Ilgtspējīgas attīstības stratēģijas un attīstības programmas izstrādes (turpmāk - attīstības plānošanas dokumenti). Lai noskaidrotu jaunveidojamā Bauskas novada iedzīvotāju viedokli no 2021. gada 20. aprīļa līdz 20. maijam tika organizēta aptauja. Aptaujā piedalījās **549 respondenti** un aptaujas aizpildīšana bija anonīma. Aicinājums iedzīvotājiem piedalīties aptaujā tika izplatīts dažādos publiskos komunikācijas kanālos: pašvaldību tīmekļa vietnēs un sociālo tīklu kontos, informatīvajos izdevumos un publiskajā ārtelpā dažādās vietās visu četru novadu teritorijās.

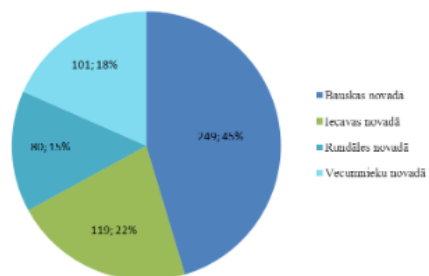
Iedzīvotāju aptaujas mērķis bija noskaidrot iedzīvotāju viedokli par esošajiem pakalpojumiem novados, jaunveidojamā Bauskas novada attīstības iespējām un esošajām problēmām (Bauskas, Iecavas, Rundāles un Vecumnieku novadā) un to iespējamajiem risinājumiem.

Iedzīvotāju aptaujā kopā piedalījās 549 respondenti. Aptaujā bija iekļauti 16 jautājumi.

Aptaujas respondentu profils

85% jeb 464 no respondentiem ir sievietes un 15% vīrieši.

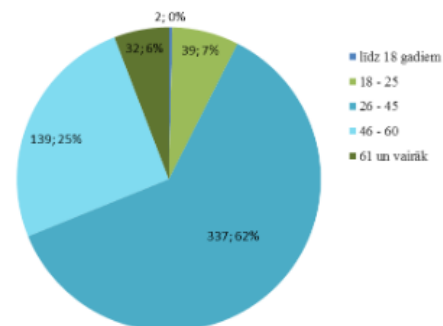
Dzīvesvieta – lielākā daļa respondentu pārstāv Bauskas novadu (249 jeb 45% no visiem respondentiem), bet pārstāvēti arī pārējie novadi. Iecavas novadā dzīvo 119 jeb 22% respondenti. 101 respondents jeb 18% dzīvo Vecumnieku novadā, pārējie 80 jeb 15% respondenti par savu dzīvesvietu norāda Rundāles novadu.



1.attēls Respondentu dzīvesvieta

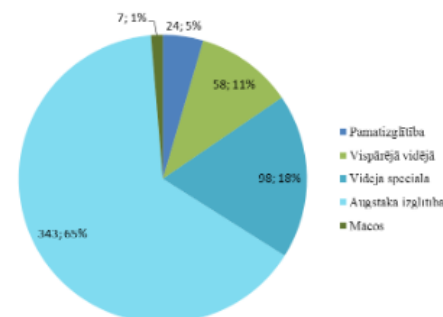
Respondentu vecuma struktūras ziņā aptaujā pārstāvētas visas vecuma grupas. Vairāk kā puse respondentu jeb 62% ir vecumā 26 – 45 gadi, bet 25% respondentu ir vecumā 46 – 60 gadi.

Vismazāk pārstāvēta jauniešu vecuma grupa (tikai 2% no visiem respondentiem), bet senioru pārstāvimiecība aptaujā ir 6%.



2.attēls Respondentu vecums

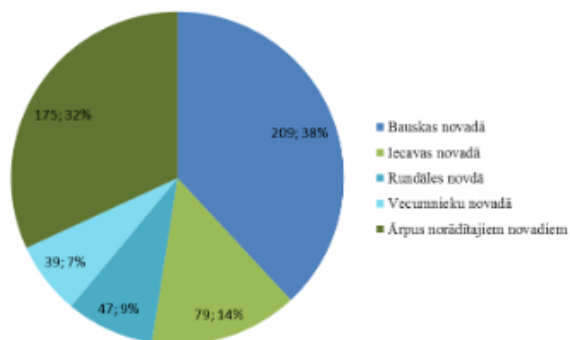
65% jeb 345 no respondenti ir norādījuši, ka ieguvuši augstāko **izglītību**.



3.attēls Respondentu izglītība

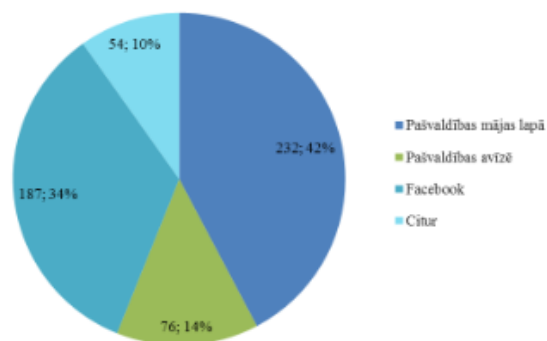


Skaitliski visvairāk respondentu kā savu **darba vai mācību vietu** norāda tieši Bauskas novadu. Bet 32% jeb 175 respondentu norāda, ka strādā vai mācās ārpus jaunveidojamā Bauskas novada, retāk norādīti Vecumnieku un Rundāles novadi (9% respondentu strādā Rundāles novadā, bet 7% Vecumnieku novadā).



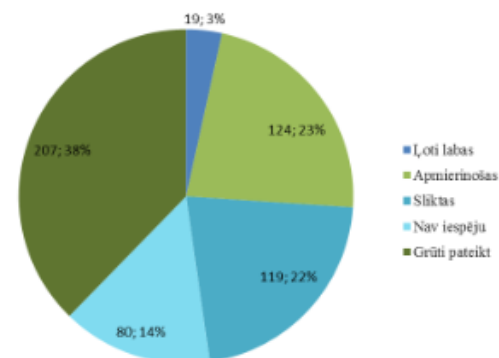
4.attēls Respondentu darba/mācību vieta

Informāciju par pašvaldības darbu iedzīvotāji iegūst, izmantojot dažādus komunikācijas kanālus (daudzi no tiem vairākos vienlaicīgi). Pašvaldības mājaslapa ierindojas pirmajā vietā ar 42,3% ,bet novadu iedzīvotāji kā nozīmīgu informācijas avotu norādījuši arī sociālo tīklu kontu *Facebook* vai kādu no iedzīvotāju veidotajām grupām. Kā citus informācijas ieguves avotus visbiežāk respondenti norādīja citus cilvēkus (radus, draugus, kaimiņus).



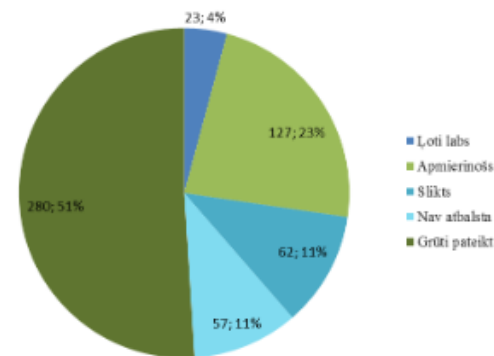
5.attēls Respondenti iegūst informāciju par pašvaldību

Darba iespējas jaunveidojamajā novadā respondenti vērtē kā sliktas vai apmierinošas. Daļa respondentu (80 jeb 14%) norādījuši, ka uzskata, ka iespējas nav. Lielākā daļa iedzīvotāji, kuri atbildējuši uz šo jautājumu - 38% jeb 207 respondenti izvēlējušies atbildi – grūti pateikt, kas iespējams saistīts ar to, ka 32% no respondentiem kā savu darba vai mācību vietu norādīja ārpus novada.



6.attēls Novadā pieejamās darba iespējas

Uz jautājumu, vai uzņēmējdarbībai un tās uzsākšanai ir pietiekošs atbalsts no pašvaldības, lielākā daļa respondentu jeb 51 % ir atbildējuši *grūti pateikt*. 22 % respondentu snieguši negatīvu vērtējumu. Atbalstu uzņēmējdarbībai kā labu vai apmierinošu vērtē 27 % respondentu.



7.attēls Novadu atbalsts uzņēmējdarbībai

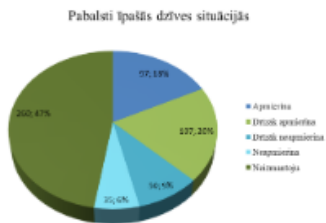


Pakalpojumu un infrastruktūras PIEEJAMĪBA novadā:



8.attēls Sociālie pakalpojumi

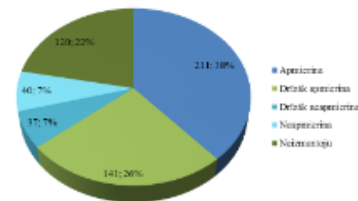
Kopējais pozitīvā vērtējuma rādītājs – 80% (Bauskas novadā – 79%, Iecavas novadā – 84%, Rundāles novadā – 95%, Vecumnieku novadā – 65%)



9.attēls Pabalsti

Kopējais pozitīvā vērtējuma rādītājs – 71% (Bauskas novadā – 71%, Iecavas novadā – 72%, Rundāles novadā – 88%, Vecumnieku novadā – 57%)

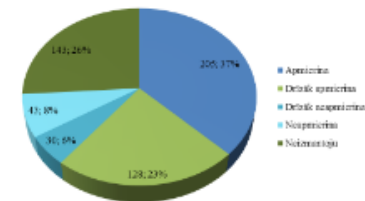
Centralizētā ūdens apgāde



13.attēls Centralizētā ūdens apgāde

Kopējais pozitīvā vērtējuma rādītājs – 82% (Bauskas novadā – 83%, Iecavas novadā – 80%, Rundāles novadā – 91%, Vecumnieku novadā – 76%)

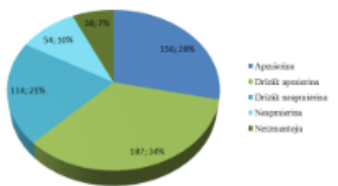
Centralizētā kanalizācija



14.attēls Centralizētā kanalizācija

Kopējais pozitīvā vērtējuma rādītājs – 82% (Bauskas novadā – 81%, Iecavas novadā – 84%, Rundāles novadā – 93%, Vecumnieku novadā – 73%)

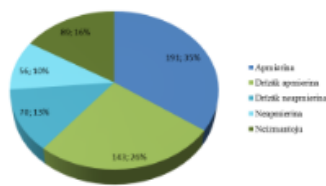
Veselības aprūpes pakalpojumi



10.attēls Veselības aprūpe

Kopējais pozitīvā vērtējuma rādītājs – 57% (Bauskas novadā – 67%, Iecavas novadā – 84%, Rundāles novadā – 95%, Vecumnieku novadā – 65%)

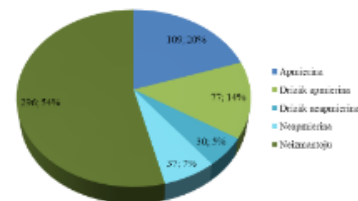
Sporta aktivitātes bērniem



11.attēls Sporta aktivitātes bērniem

Kopējais pozitīvā vērtējuma rādītājs – 73% (Bauskas novadā – 66%, Iecavas novadā – 88%, Rundāles novadā – 87%, Vecumnieku novadā – 58%)

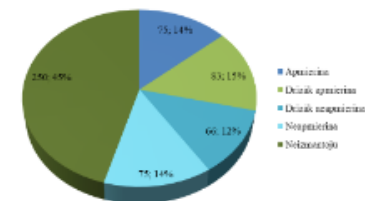
Centralizētā siltumapgāde



15.attēls Centralizētā siltumapgāde

Kopējais pozitīvā vērtējuma rādītājs – 74% (Bauskas novadā – 74%, Iecavas novadā – 75%, Rundāles novadā – 97%, Vecumnieku novadā – 50%)

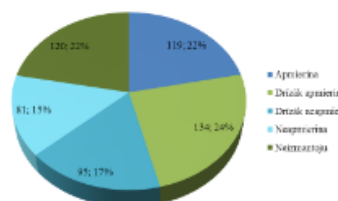
Namu apsaimniekošana



16.attēls Namu apsaimniekošana

Kopējais pozitīvā vērtējuma rādītājs – 53% (Bauskas novadā – 50%, Iecavas novadā – 59%, Rundāles novadā – 84%, Vecumnieku novadā – 32%)

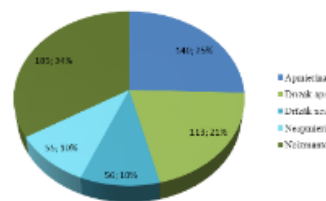
Sporta aktivitātes pieaugušajiem



12.attēls Sporta aktivitātes pieaugušajiem

Kopējais pozitīvā vērtējuma rādītājs – 59% (Bauskas novadā – 55%, Iecavas novadā – 70%, Rundāles novadā – 83%, Vecumnieku novadā – 39%)

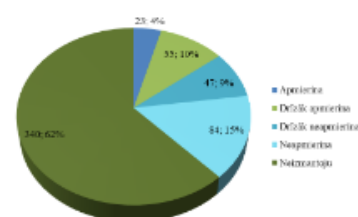
Sabiedriskais transports



13.attēls Sabiedriskais transports

Kopējais pozitīvā vērtējuma rādītājs – 70% (Bauskas novadā – 64%, Iecavas novadā – 85%, Rundāles novadā – 77%, Vecumnieku novadā – 55%)

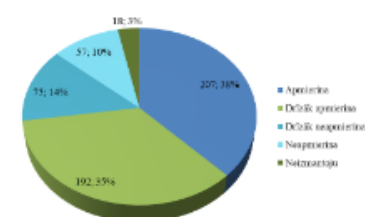
Līdzfinansējuma pieejamība īpašuma uzturēšanai



17.attēls Līdzfinansējuma pieejamība

Kopējais pozitīvā vērtējuma rādītājs – 37% (Bauskas novadā – 26%, Iecavas novadā – 51%, Rundāles novadā – 68%, Vecumnieku novadā – 33%)

Atkritumu apsaimniekošana

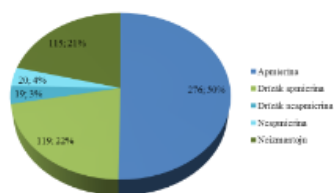


18.attēls Atkritumu apsaimniekošana

Kopējais pozitīvā vērtējuma rādītājs – 75% (Bauskas novadā – 73%, Iecavas novadā – 74%, Rundāles novadā – 86%, Vecumnieku novadā – 74%)



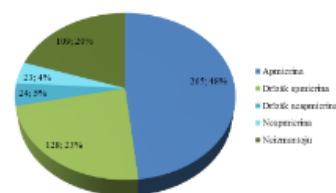
Pirmskolas izglītība



19.attēls Pirmskolas izglītība

Kopējais pozitīvā vērtējuma rādītājs – 91% (Bauskas novadā – 82%, Iecavas novadā – 86%, Rundāles novadā – 96%, Vecumnieku novadā – 85%)

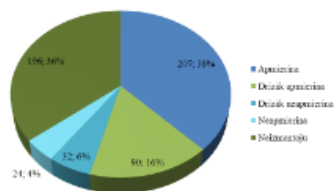
Pamatskolas izglītība



20.attēls Pamatskolas izglītība

Kopējais pozitīvā vērtējuma rādītājs – 89% (Bauskas novadā – 89%, Iecavas novadā – 93%, Rundāles novadā – 98%, Vecumnieku novadā – 77%)

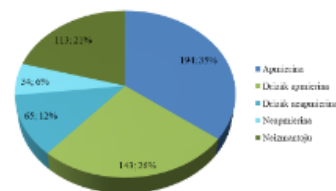
Vidējā izglītība



21.attēls Vidējā izglītība

Kopējais pozitīvā vērtējuma rādītājs – 84% (Bauskas novadā – 82%, Iecavas novadā – 89%, Rundāles novadā – 100%, Vecumnieku novadā – 70%)

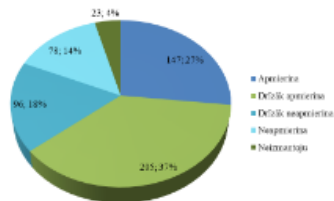
Interesju izglītība



22.attēls Interesju izglītība

Kopējais pozitīvā vērtējuma rādītājs – 77% (Bauskas novadā – 76%, Iecavas novadā – 85%, Rundāles novadā – 91%, Vecumnieku novadā – 60%)

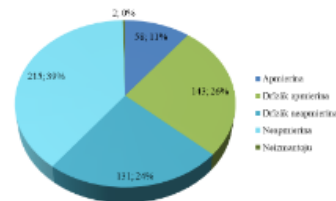
Sabiedriskā kārtība un drošība



23.attēls Sabiedriskā kārtība un drošība

Kopējais pozitīvā vērtējuma rādītājs – 67% (Bauskas novadā – 67%, Iecavas novadā – 80%, Rundāles novadā – 82%, Vecumnieku novadā – 40%)

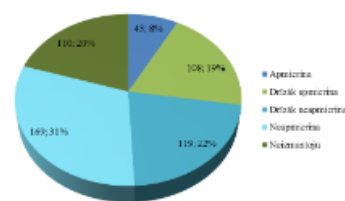
Ielu un ceļu stāvoklis



24.attēls Ielu un ceļu stāvoklis

Kopējais pozitīvā vērtējuma rādītājs – 37% (Bauskas novadā – 23%, Iecavas novadā – 61%, Rundāles novadā – 58%, Vecumnieku novadā – 26%)

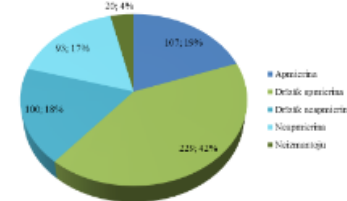
Velo ceļi un maršruti



25.attēls Velo ceļi un maršruti

Kopējais pozitīvā vērtējuma rādītājs – 34% (Bauskas novadā – 42%, Iecavas novadā – 23%, Rundāles novadā – 46%, Vecumnieku novadā – 21%)

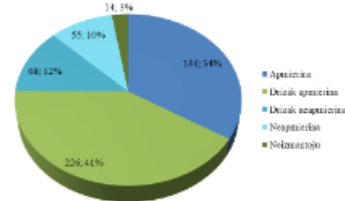
Gājēju ietves un ceļi



26.attēls Gājēju ietves un ceļi

Kopējais pozitīvā vērtējuma rādītājs – 64% (Bauskas novadā – 61%, Iecavas novadā – 75%, Rundāles novadā – 77%, Vecumnieku novadā – 46%)

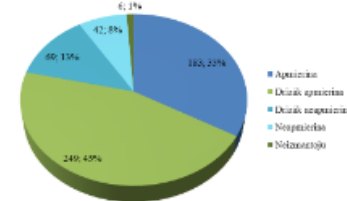
Ielu apgaismojums



27.attēls Ielu apgaismojums

Kopējais pozitīvā vērtējuma rādītājs – 77% (Bauskas novadā – 70%, Iecavas novadā – 85%, Rundāles novadā – 87%, Vecumnieku novadā – 78%)

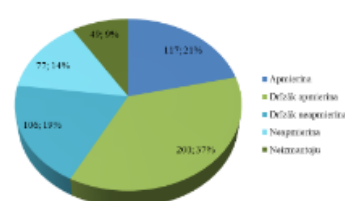
Vides sakoptība



27.attēls Vides sakoptība

Kopējais pozitīvā vērtējuma rādītājs – 80% (Bauskas novadā – 73%, Iecavas novadā – 91%, Rundāles novadā – 86%, Vecumnieku novadā – 76%)

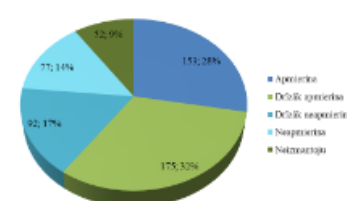
Aktīvās atpūtas un tūrisma iespējas



29.attēls Aktīvā atpūta un tūrisms

Kopējais pozitīvā vērtējuma rādītājs – 63% (Bauskas novadā – 61%, Iecavas novadā – 51%, Rundāles novadā – 88%, Vecumnieku novadā – 64%)

Kultūras pasākumi



30.attēls Kultūras pasākumi

Kopējais pozitīvā vērtējuma rādītājs – 66% (Bauskas novadā – 66%, Iecavas novadā – 61%, Rundāles novadā – 88%, Vecumnieku novadā – 56%)



Steidzamākie darbi, kurus jaunveidojamajam Bauskas novadam būtu jāatrisina tuvākajā nākotnē respondenti uzsver ceļu stāvokļa uzlabošanu, kā arī aptuveni 60% respondenti atbildēs minējuši Bauskas apvedceļa izbūvi. Respondenti uzskata, ka steidami jāveicina dzīvojamu māju iekāpālgumu sakoptība un stāvvietu izbūve. Iedzīvotājiem ir svarīgi, lai tiktu nodrošināti dažādi pašvaldības pakalpojumi tuvāk dzīves vietai (izglītība, veselības aprūpe, sociālā palīdzība). Bauskas novada iedzīvotāji aktualizē arī tēmu par atkritumu šķirošanu un uzsver, ka būtu nepieciešami šķirošanas laukumi, konteineri, īpašu uzmanību pievēršot arī speciālajām dzīvnieku izkārnījumu urnām. Vairāku respondentu atbildēs parādās arī nepieciešamība uzlabot aktīvās atpūtas iespējas novados, bērnu laukumiņu izbūve, plašākas sporta un kultūras aktivitātes. Kā svarīgu jautājumu jaunveidojamā Bauskas novadā respondenti norāda arī drošības un kārtības uzturēšanu.

Atslēgvārdi, vietas vai lietas, kuras raksturo jaunveidojamo **Bauskas novadu**.



31. attēls Atslēgvārdi, kas raksturo jaunveidojamo Bauskas novadu.

Respondenti **LEPOJAS** ar:

- Vēstures un kultūrvēsturiskajām vērtībām un to neatlaidīgu saglabāšanu.
- Skaisto novada DABU
- Aizrautīgiem un radošiem novada cilvēkiem
- Sakoptu VIDI
- Ar Latvijā atpazīstamiem novadniekiem
- Izglītības un sporta iespējām
- Rundāles, Mežotnes, Bauskas piliņi
- Bauskas vecpilsētu
- Vides un kultūras objektiem
- Izcilību sportā, kultūrā un radošajās nozarēs
- Inovatīviem uzņēmumiem

- Tūrisma iespējām
- Aktīviem jauniešiem.

Novadu **labie projekti vai pasākumu** pēdējā gada laikā.

Bauskas novadā	<p>Lielā daļā Bauskas novada iedzīvotāji lepojas ar pils restaurācijas darbiem un Bauskas pils torņa atjaunošanu.</p> <p>Iedzīvotājus priecē jaunā Mēmeles ielas promenāde.</p> <p>Liels ieguvums ir arī jaunais sporta komplekss, mūzikas skolas renovācija un Bauskas peldbaseins.</p> <p>Respondenti novērtējuši arī mūsdienīgos risinājumus novadā un īpaši izceļ bibliotēkas grāmatu pakomāta uzstādīšanu.</p> <p>Kā vienu no iemīļotākajiem pasākumiem iedzīvotāji min Festivālu TASTE un koncertus Bauskas Tautas nama pagalmā.</p> <p>Pamanītas un novērtētas arī novada dekorācijas uz svētkiem.</p>
Iecavas novadā	<p>Lielu atbalstu ieguvis projekts - Parka tiltiņa remonts.</p> <p>Kā pozitīvu iespēju daudzi Iecavas novada iedzīvotāji min atbalstu tieši iedzīvotāju iniciatīvas projektiem.</p> <p>Kā vienu no iemīļotākajiem pasākumiem iedzīvotāji min Iecavas novada pasākumu "Izgaismo Iecavu".</p> <p>Respondenti novērtē dažādus vides un infrastruktūras uzlabošanas darbus, piemēram, Brīvības pieminēkļa labiekārtošana, rotaļu laukums Iecavas centrā, ceļu sakārtošana, ūdensvadu un kanalizācijas izbūve.</p>
Rundāles novadā	<p>Vairāk kā puse no respondentiem izceļ tieši autoceļa Pilsrundāle - Svitene atjaunošanu.</p> <p>Iedzīvotāji priecājas arī par Mežotnes baznīcas atjaunošanas uzsākšanu un īpaši izceļ Mežotnes pilskalna digitālo aplikāciju.</p> <p>Svarīga Rundāles novadā bijusi arī promenādes izbūve ar Dzīmvadu ratu.</p> <p>Novada iedzīvotāji uzsver, ka novadā svarīgas jomas ir aktīvā atpūta un sports, tādēļ kā pozitīvu lietu min aktīvās atpūtas aktivitāšu ieviešanu (sup/katamarāni).</p> <p>Rundāles iedzīvotāju iecienītākie pasākumi ir novada svētki, jaundzimušo sveiksana kā arī sporta projekti bērniem un jauniešiem.</p>
Vecumnieku novadā	<p>Vecumnieka novada iedzīvotāji ļoti atzinīgi novērtē iespēju piedalīties dažādos projektos, kā piemēram, "Veselības veicināšanas projekts". Lielu atbalstu ieguvis arī projekts - "Iedzīvotāji veido savu vidi". Respondenti atzinīgi novērtējuši arī "Atbalsts jaunajiem uzņēmējiem" konkursu.</p> <p>Svarīgs piensūms novadam bijis Vecumnieku pagasta Jaunā ezera aktīvās atpūtas zonas labiekārtošana un Mēmeles parka sakārtošana.</p> <p>Izteikti respondentu atbildēs tiek pieminēti "Liliju svētki".</p> <p>Svarīgs notikums vietējiem iedzīvotājiem bijis arī veikala "Lats" atvēršana.</p>



PRIORITĀRAJĀS JOMAS, jaunveidojamajā Bauskas novadā

Respondentu vidū pārsvaru ieguvusi infrastruktūras (ceļi, komunikācijas) joma. Šo jomu kā prioritāru atzīmējis 361 respondents, kas ir 65,8% no visiem respondentiem. Iedzīvotājiem ir svarīga arī ražošanas attīstība, veselības aprūpe un izglītības joma.

Kā citas PRIORITĀRĀS JOMAS respondenti norāda uzņēmējdarbību - vides uzlabošanu, jaunu darba vietu radīšanu un uzņēmējdarbības aktivitātes veicināšanu. Daži no respondentiem minēja, ka steidzami veicināma dzīvojamā fonda attīstība.



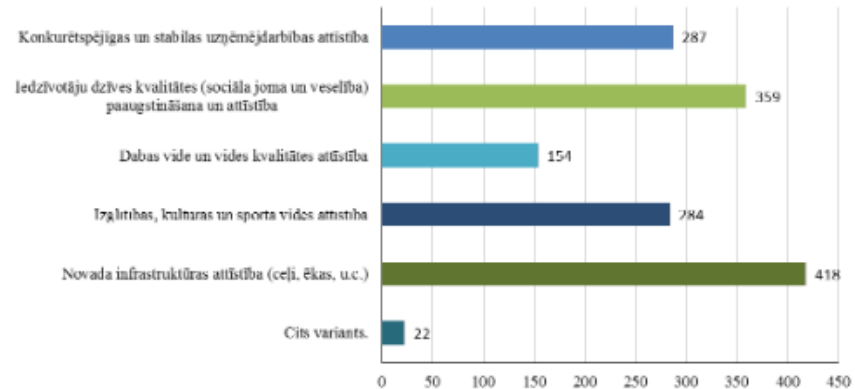
32.attēls: Prioritārās jomas jaunveidojamajā Bauskas novadā

Nozīmīgākais jaunveidojamā Bauskas novada ATTĪSTĪBAS VIRZIENS

Kā galveno attīstības virzienu respondenti norādījuši - novada infrastruktūras attīstību (76,1% jeb 418 respondenti). Iedzīvotājiem svarīgs attīstības virziens ir iedzīvotāju dzīves kvalitātes paaugstināšanā un attīstīšana, šo virzienu izvēlējušies 359 respondenti jeb 65,4%.

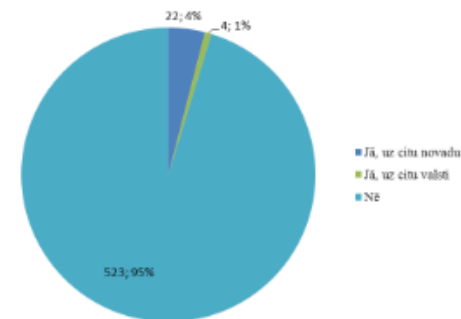
Kā citus attīstības virzienus respondenti minējuši (prioritāri):

1. Ražošanas attīstība
2. Veselības aprūpe
3. Izglītība
4. Sports un aktīvā atpūta
5. Drošība un sabiedriskā kārtība
6. Tūrisms
7. Kultūra
8. Daudzdzīvokļu māju un pašvaldības objektu siltināšana
9. Lauksaimniecība
10. Būvniecība
11. Mežsītrāde un kokapstrāde
12. Derīgo izrakteņu ieguve un apstrāde
13. Dzīvojamā fonda attīstība



33. attēls: Attīstības virzieni jaunveidojamajā Bauskas novadā

95% no aptaujas anketas respondentiem neplāno tuvākajā laikā mainīt dzīvesvietu.



34.attēls: Respondentu dzīvesvietas maiņa

Bauskas, Iecavas, Rundāles un Vecumnieku iedzīvotāji,

paldies par Tavu atsaucību un laiku!

Aptaujā sniegtie viedokļi tiks izmantoti jaunā Bauskas novada attīstības dokumentu izstrādē!



4. Darba grupas un citas sanāksmes

4.1. Tematiskās darba grupas

Tematisko darba grupu sanāksmes notika 2021. gada aprīlī un maijā. Diskusijas notika tiešsaistē (Zoom platformā) un tajās piedalījās tematisko darba grupu dalībnieki un interesenti.

Darba grupu norises ietvaros, dalībnieki tika informēti par jomas aktualitātēm, kā arī notika diskusijas par jomas izaicinājumiem, vajadzībām, iespējām. Diskusiju dalībnieki vienojās par nākotnes vīziju un definēja nepieciešamās rīcības, lai vīziju sasniegtu.

Projekta izstrādes ietvaros tika organizētas 11 tematiskās darba grupas (skat. tabulā). Tematisko darba grupu rezultāti tika izvērtēti un pēc iespējas iekļauti attīstības plānošanas dokumentos.

PAVEIKTAIS

Tematisko darba grupu darbs notika 2021. gada aprīlī – maijā.

Diskusijas notika tiešsaistē (Zoom platformā) un tajās piedalījās tematisko darba grupu dalībnieki un interesenti.

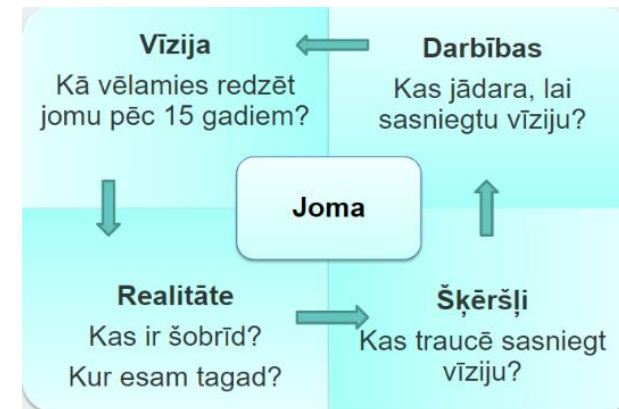
Darba grupu norises ietvaros, dalībnieki tika informēti par jomas aktualitātēm kā arī notika diskusijas par jo izaicinājumiem, vajadzībām, iespējām. Diskusiju dalībnieki vienojās par nākotnes vīziju un definēja nepieciešamās rīcības, lai vīziju sasniegtu.

Tabulā apkopoti diskusiju darba materiāli:

Darba grupa LABKLĀJĪBA Norises datums: 14. aprīlis	Prezentācija Diskusiju apkopojums Vizuālais materiāls	Bērnu un ģimenes politika; sociālie pakalpojumi un sociālā palīdzība; vienlīdzīgas iespējas, nodarbinātība un sociālā iekļaušana; atstumto ekonomiskā integrācija.
Darba grupa VESELĪBA Norises datums: 20. aprīlis	Prezentācija Diskusiju apkopojums Vizuālais materiāls	Veselības aprūpe; veselības veicināšana; aktīva, veselīga novecošanās.
Darba grupa EKONOMISKĀ ATTĪSTĪBA Norises datums: 21. aprīlis	Prezentācija Diskusiju apkopojums Vizuālais materiāls	Iedzīvotāji; nodarbinātība; uzņēmējdarbība; tūrisms; rekreācija; investīciju piesaiste un industriālo teritoriju attīstība; pārrobežu sadarbība; ilgtspējīga pārvalde.
Darba grupa SPORTS Norises datums: 28. aprīlis	Prezentācija Diskusiju apkopojums Vizuālais materiāls	Sports –tautas sports; bērnu un jauniešu sports; augstu sasniegumu sports; aktīvs dzīvesveids.
Darba grupa IZGLĪTĪBA Norises datums: 28. aprīlis	Prezentācija Diskusiju apkopojums Vizuālais materiāls	Izglītības infrastruktūra; pirmsskolas, vispārējā, profesionālā, interešu izglītība; augstākā izglītība; mūžizglītība; jaunatnes politika.

Izgriezums no: <https://www.bauska.lv/lv/jaunumi/pazinojums-par-sabiedribas-lidzdalibu-8442>

<p>Darba grupa KULTŪRA Norises datums: 29.aprīlis</p>	<p>Prezentācija Diskusiju apkopojums Vizuālais materiāls</p>	<p>Kultūras centri; bibliotēkas; muzeji; kultūras mantojuma attīstība; pasākumi un aktivitātes.</p>
<p>Darba grupa ILGTSPĒJĪGA VIDE UN KLIMATNEITRALITĀTE Norises datums: 5.maijs</p>	<p>Prezentācija Diskusiju apkopojums Vizuālais materiāls</p>	<p>Ūdens; dabas resursi un bioloģiskā daudzveidība; ainava; mežu apsaimniekošana; dabas aizsardzība; īpaši apdraudētas teritorijas; zemes dziļu aizsardzība; gaisa kvalitāte un troksnis; atkritumu apsaimniekošana; aprites ekonomika; klimata pārmaiņas un energo politika.</p>
<p>Darba grupa TERITORIJAS ATTĪSTĪBA Norises datums: 6.maijs</p>	<p>Prezentācija Diskusiju apkopojums Vizuālais materiāls</p>	<p>Satiksmes infrastruktūra un organizācija, t.sk. ilgtspējīga mobilitāte; TEN-T infrastruktūra; infrastruktūras objektu „Via Baltica” un „Rail Baltica” ietekme; sakaru infrastruktūra (digitalizācija); enerģētika (siltumapgāde, gāzes apgāde, energoefektivitāte); ilgtspējīgi mājokļi; ilgtspējīga ūdenssaimniecība; zemes pārvaldība; lauksaimniecība un lauku attīstība.</p>
<p>Bauskas novada TĒLPISKĀS ATTĪSTĪBAS priekšlikumi Norises datums: 16.aprīlis</p>	<p>Priekšlikumi novada centra attīstībai Bauskas pilsētas attīstība Bauskas pilsētas loma Bauskas novada telpiskā attīstība</p>	<p>LU Ģeogrāfijas un zemes zinātņu fakultāte Telpiskās attīstības plānošanas maģistra programma Studiju kurss Teritorijas plānošana (ĢeogrP031) Doc. M.Kalvāne, dipl. Arhīt. G.Lukstīpa</p>
<p>BAUSKAS VECPILSĒTA Industriālās ainavas konceptuālie risinājumi Norises datums: 28.maijs</p>	<p>Post-industriālo teritoriju attīstība Bauskā Industriālo teritoriju attīstības koncepcija Industriālās ainavas pētījums un konceptuālie risinājumi</p>	<p>LLU Vides un būvzinātņu fakultāte Ainavu arhitektūras un plānošanas katedra Profesionālā maģistru studiju programma Studiju kurss: Industriālo teritoriju plānošana Dr.arch. prof. A.Ziemejniece, Dr. arch. doc U.Īle</p>
<p>UZŅĒMĒJDARBĪBA Norises datums: 6.jūlijs</p>	<p>Diskusiju apkopojums Vizuālais materiāls</p>	<ul style="list-style-type: none"> • Uzņēmēju vajadzības infrastruktūras attīstībā un pašvaldības pakalpojumu jomā; • lielākās problēmas un izaicinājumi Bauskas novada teritorijā; • iespējamie risinājumi un priekšlikumi.



Darba grupās apskatītie jautājumi

Izgriezums no: <https://www.bauska.lv/lv/jaunumi/pazinojums-par-sabiedribas-lidzdalibu-8442>





4.2. Citas sanāksmes

Dokumentu izstrādes laikā tika organizētas dažādas papildus sanāksmes un vadības grupas tikšanās. Šajā pārskatā atspoguļotas stratēģiski nozīmīgākās sanāksmes.

4.2.1. Stratēģiskā sanāksme

2021. gada 30. jūlijā notika Stratēģiskā sanāksme Bauskas novada domē, kur notika diskusijas vairākās grupās par iespējamajiem stratēģiskajiem virzieniem, tika diskutēts par vīziju, ilgtermiņa stratēģiskajiem mērķiem un prioritātēm, kā arī iezīmētas vidēja termiņa prioritātes. Sanāksmē piedalījās 47 dalībnieki.

DARBA KĀRTĪBA

10:00 - 10:10	Jaunais Bauskas novads Aivars Okmanis, Bauskas novada priekšsēdētājs
10:10 -10:20	Iedzīvotāju aptaujas rezultāti Jana Briede, SIA JB Consulting
10:20 – 10:40	Priekšlikumi Bauskas novada stratēģiskajiem mērķiem, ilgtermiņa un vidēja termiņa prioritātēm Jana Briede, SIA JB Consulting
10:40 -12:20	Diskusijas grupās Moderatori: Jolanta Gūža, Indra Murziņa un Jana Briede, SIA Baltkonsults
12:20 – 12:40	Pārtraukums
12:40 – 14:10	Diskusijas grupās Moderatori: Jolanta Gūža, Indra Murziņa un Jana Briede, SIA Baltkonsults



BAUSKAS NOVADA ILGTSPĒJĪGAS ATTĪSTĪBAS STRATĒGIJAS UN ATTĪSTĪBAS PROGRAMMAS
APSPRIEŠANAS SANĀKSMES DALĪBNIEKU SARAKSTS

30.07.2021., plkst.10:00, Bauskas novada dome, Uzvaras iela 1, Bauska

Ar savu parakstu apliecinu, ka esmu informēts par COVID-19 epidemioloģiskajiem ierobežojumiem un prasībām,
kā arī apņemos tos ievērot.

Nr. p.k.	Vārds, Uzvārds	Institūcija
1.	Dace Pļafanova	Bauskas novada pašvaldība
2.	Dace Putra	—
3.	SARDA ŠMOLTA	—
4.	Ineta Prouzare	Jecavā Attīstība
5.	Dace Sīteņa	Vecumnieku nov. att. st.
6.	Laura Ārēne	RUNDĀLES NOVADA 2. ATTĪSTĪBAS
7.	Indra Muzzing	SIA Baltkonsults
8.	Jānis Meļņiks	BALTCONSULTS
9.	Solanda Gīze	SIA "Baltkonsults"
10.	Kristīne Brūsele	Rundāles soc. dienests
11.	Sandra Svāgere	RUKAC VASITĀJA (RUNDĀLE)
12.	Jeva Kivkila	Rundāles sporta nodaļa
13.	Sandra Strēve	Rundāles kultūras nodaļa
14.	Ina Lauvica	Vecumnieku nov. soc. dien.
15.	Dina Romanovska	BAUSKAS SD

Personas datu apstrāde tiks izmantota Bauskas novada domes autonomās funkcijas nod.

Nr. p.k.	Vārds, Uzvārds	Institūcija
16.	Sigmar Štraudhale	Jecavā nov. soc. dien.
17.	Dace Sīteņa	Vecumnieku
18.	Ree Puskāne	Rundāle
19.	Krišs Lielis	Rundāle
20.	Ineta Nagnibede	Bauskas novada dome
21.	Arta Pirmieca	Bauskas SL "Kmelis"
22.	Inta Bagone	Bauskas novada pašvaldība
23.	Laine Baha	Bauskas novada pašvaldība
24.	Marta Aughēna	Bauskas novada administrācija
25.	Jānis Baugars	Bauskas novada administrācija
26.	JANIS DŪMIŅIS	BAUSKAS NOVADA ATTĪSTĪBA
27.	SNIEDZE SPRŪGE	LPS / BALTCONSULTS
28.	Arta Duhāns	BAUSKAS NOVADA DOME
29.	Jānis Kovals	Vecumnieku

Nr. p.k.	Vārds, Uzvārds	Institūcija
31.	Inese Turkupe-Šilpave	Kausēna TIC
32.	Ilmārs Rūbis	Bauskāņu siltums
33.	Ile Tījoni	Brasmas nov. adk.
34.	Dace Pukis	— " —
35.	Janis Feldmanis	— " —
36.	SANDRA SMOLTA	— " —
37.	Ineta Jakubone	— " —
38.	Guntis Kalniņš	Brasmas novads domes dep.
39.	Uģis Samsonis	"Vides serviss"
40.	Andris Bērziņš	Kroņvalds sīa
41.	Dace Jūliņa	Cēsis pag. pārvalde
42.	Zigurds Kalpiņš	Meirotnes pag. pārv.
43.	Valkirs Feltmanis	Cīroņvalds pag. pārvalde
44.	Janis Jundulis	Iecava sīa "Dzīvotņu komiteja"
45.	Mārtiņš Veisbergs	Iecavas pag. administr.

Nr. p.k.	Vārds, Uzvārds	Institūcija
46.	Indra Murzina	SIA Baltkoksult
47.	Jana Briede	SIA JB Consulting

30.07.2021. Stratēģiskās sanāksmes dalībnieku saraksts



No 2021. gada 18. augusta līdz 10. septembrim notika **diskusijas par Bauskas novada vidēja termiņa prioritātēm un tajās iekļautajiem rīcības virzieniem un rīcībām**, kā arī citām aktivitātēm, kas būtu jāiekļauj Rīcības un Investīciju plānā. Pēc stratēģiskās sanāksmes tika organizētas vairākas tikšanās ar Bauskas novada vadību un nodaļu vadītājiem, lai precizētu un detalizētu vidējā termiņa prioritātes un rīcības virzienus.

Diskusiju saturs:

1. Rīcības virzienu noteikšana (diskusija mainot vai papildinot konsultantu priekšlikumu par rīcības virzienu nosaukumiem);
2. Konkrētu rīcību un pasākumu iekļaušana rīcības virzienos (arī investīciju vajadzības).

Diskusijas rezultāts: Apstiprināti rīcības virzieni katrai vidēja termiņa prioritātei, kā arī rīcības plāna un investīciju plānā iekļaujamie priekšlikumi.

18. augusts 10:00 – 12:00	Zinošs iedzīvotājs /izglītība/	Diskusija noslēgusies
19. augusts 14:00 – 16:00	Labklājība visiem /sociālā un veselības joma/	Diskusija noslēgusies
20. augusts 10:00 – 12:00	Radoša darbība /kultūra/	Diskusija noslēgusies
3. septembris 10:00 – 12:00	Dzīves un darba telpa /infrastruktūra/	Diskusija noslēgusies
7. septembris 10:00 – 12:00	Tīra un zaļa vide /vide/	Diskusija noslēgusies
8. septembris 14:00 – 16:00	Augoša attīstības vide uzņēmējam /uzņēmējdarbība/	Diskusija noslēgusies
9. septembris 10:00 – 12:00	Sasniedzams novads un mobils iedzīvotājs /mobilitāte/	Diskusija noslēgusies
10. septembris 10:00 – 12:00	Pārvaldība un sadarbība	Diskusija noslēgusies

Visām diskusijām tiks izmantota viena **Zoom saite**: <https://us02web.zoom.us/j/83448781754>
ZOOM sanāksmes ID: 83448781754

Izgriezums no <https://www.bauska.lv/lv/jaunumi/pazinojums-par-sabiedribas-lidzdalibu-8442>



4.2.2. Diskusija par Bauskas vecpilsētu

Lai turpinātu diskusiju par iespējām un vecpilsētas aktuālajām problēmām, 2021. gada 18.jūnijā notika Bauskas vecpilsētas un novada kultūrvēsturiskā mantojuma saglabāšanas un attīstības komisijas atklātā sēde. Tajā piedalījās jaunie Bauskas novada pašvaldības deputāti, telpiskās attīstības plānotāji SIA Baltkonsults un SIA Preime speciālisti, Vecumnieku, Iecavas, Rundāles novada vadītāji, sabiedriskās organizācijas „Bauskas vecpilsēta” pārstāvji, Sociālā dienesta, pašvaldības policijas, SIA „Vides serviss”, iedzīvotāju un uzņēmēju pārstāvji, LIAA Jelgavas biznesa inkubatora un laikraksta „Bauskas Dzīve” pārstāvji.



1.attēls. Diskusija par Bauskas vecpilsētu

4.2.3. Diskusija ar Bauskas novada uzņēmējiem

6.jūlijā Bauskas, Iecavas, Rundāles un Vecumnieku novadā strādājošie uzņēmēji tika aicināti uz diskusiju, lai kopā ar jaunievēlētajiem deputātiem, pašvaldības speciālistiem un attīstības dokumentu izstrādātājiem SIA Baltkonsults runātu par jaunā Bauskas novada attīstību.

Bauskas, Iecavas, Rundāles un Vecumnieku novada domes ir uzsākušas kopīgu attīstības plānošanas darbu un izstrādā jaunveidojamā Bauskas novada ilgtspējīgas attīstības stratēģiju (IAS) un attīstības programmu (AP).



Diskusija par jaunveidojamā Bauskas novada uzņēmējdarbības vides attīstību
6. jūlijā no plkst. 17:00 līdz 19:00 tiešsaistes platformā ZOOM.
Sadarbībā ar attīstības dokumentu izstrādātājiem SIA Baltkonsults

6.jūlijā Bauskas, Iecavas, Rundāles un Vecumnieku novada strādājošie uzņēmēji tiek aicināti uz diskusiju, lai kopā ar jaunievēlētajiem deputātiem, pašvaldības speciālistiem un attīstības dokumentu izstrādātājiem SIA Baltkonsults runātu par jaunā Bauskas novada attīstību.

Diskusijas tēmas:

- Uzņēmēju vajadzības infrastruktūras attīstībā un pašvaldības pakalpojumu jomā;
- Lielākās problēmas un izaicinājumi jaunā Bauskas novada (Bauskas, Iecavas, Rundāles un Vecumnieku novados) teritorijā;
- Iespējamie risinājumi un priekšlikumi.

Veidojot jaunus attīstības plānošanas dokumentus, pašvaldībai un plānošanas dokumentu izstrādātājiem uzņēmēju viedoklis ir ļoti būtisks, tāpēc aicinām uzņēmējus aktīvi piedalīties, paust viedokli un aizstāvēt savas intereses.

Pieteikšanās diskusijai līdz 1.jūlijam: https://ej.uz/Pieteikties_diskusijai

Aicinām uzņēmējus līdz š.g. 10.jūlijam aizpildīt aptaujas anketu:
<https://www.visidati.lv/aptauja/1724157944/>

Pateicamies, ja tas jau ir izdarīts.

Veidosim novadu kopīgi!

Ja rodas jautājumi vai nepieciešama papildu informācija, lūdzam sazināties, sūtīt e- pastu uz adresi: planojums@bauska.lv


Izgriezums no https://www.iecava.lv/lv/zinas/uznemejdarbiba_un_turisms/34175-aicina-uznemejus-uz-diskusiju-par-jaunveidojama-bauskas-novada-uznemejdarbibas-vides-attistibu

Sākums / Aktuālais

Aicina uzņēmējus uz diskusiju par jaunveidojamā Bauskas novada uzņēmējdarbības vides attīstību

30.06.2021

Bauskas, Iecavas, Rundāles un Vecumnieku novada domes ir uzsākušas kopīgu attīstības plānošanas darbu un izstrādā jaunveidojamā Bauskas novada ilgtspējīgas attīstības stratēģiju (IAS) un attīstības programmu (AP).



Diskusija par jaunveidojamā Bauskas novada uzņēmējdarbības vides attīstību
6. jūlijā no plkst. 17:00 līdz 19:00 tiešsaistes platformā ZOOM.
Sadarbībā ar attīstības dokumentu izstrādātājiem SIA Baltkonsults

Šī gada 6.jūlijā Bauskas, Iecavas, Rundāles un Vecumnieku novadā strādājošie uzņēmēji tiek aicināti uz diskusiju, lai kopā ar jaunievēlētajiem deputātiem, pašvaldības speciālistiem un attīstības dokumentu izstrādātājiem SIA Baltkonsults runātu par jaunā Bauskas novada attīstību.

Diskusijas tēmas:

- Uzņēmēju vajadzības infrastruktūras attīstībā un pašvaldības pakalpojumu jomā;
- Lielākās problēmas un izaicinājumi jaunā Bauskas novada (Bauskas, Iecavas, Rundāles un Vecumnieku novados) teritorijā;
- Iespējamie risinājumi un priekšlikumi.

Veidojot jaunus attīstības plānošanas dokumentus, pašvaldībai un plānošanas dokumentu izstrādātājiem uzņēmēju viedoklis ir ļoti būtisks, tāpēc aicinām uzņēmējus aktīvi piedalīties, paust viedokli un aizstāvēt savas intereses.

Pieteikšanās diskusijai līdz 1.jūlijam: ŠEIT

Aicinām uzņēmējus līdz š.g. 10.jūlijam aizpildīt aptaujas anketu: **ŠEIT**

Pateicamies, ja tas jau ir izdarīts.

Veidosim novadu kopīgi!

Izgriezums no: <https://vecumnieki.lv/sabiedriba-aktualais/3445-aicina-uznemejus-uz-diskusiju-par-jaunveidojama-bauskas-novada-uznemejdarbibas-vides-attistibu>



5. Publiskā apspriešana

5.1. Lēmumi

5.1.1. Lēmums par attīstības plānošanas dokumentu 1. redakcijas nodošanu publiskajai apspriedei

1. **28.10.2021.** sēdes protokols Nr.6., 14.p., LĒMUMS Nr. 245 Par Bauskas novada ilgtspējīgas attīstības stratēģijas un Bauskas novada attīstības programmas 2021. – 2027.gadam 1.redakcijas projekta nodošanu publiskajai apspriešanai



BAUSKAS NOVADA DOME

Uzvaras iela 1, Bauska, Bauskas nov., LV-3901
tālr. 63922238, e-pasts: dome@bauska.lv, www.bauska.lv

DOMES SĒDES LĒMUMS Bauskā

2021.gada 28.oktobrī

Nr. 245 (prot. Nr. 6, 14.p.)

Par Bauskas novada attīstības stratēģijas un Bauskas novada attīstības programmas 2021. – 2027.gadam 1.redakcijas projekta nodošanu publiskajai apspriešanai

Bauskas novada dome 2020.gada 29.oktobrī (turpmāk - dome) pieņēma lēmumu "Par jaunveidojamā Bauskas novada ilgtspējīgas attīstības stratēģijas un Bauskas novada attīstības programmas 2021.-2027.gadam izstrādes uzsākšanu un darba uzdevumu apstiprināšanu", (protokols Nr.22, 20.p.), kurā noteikts uzsākt Bauskas novada ilgtspējīgas attīstības stratēģijas (turpmāk - IAS) izstrādi kopīgi ar Iecavas, Rundāles un Vecumnieku novadiem, uzsākt Bauskas novada attīstības programmas 2021. – 2027.gadam (turpmāk - programma) izstrādi un integrēt spēkā esošās Iecavas, Rundāles un Vecumnieku attīstības programmas kopīgā dokumentā. Bauskas novada ilgtspējīgas attīstības stratēģijā tiek noteikts Bauskas novada ilgtermiņa attīstības redzējums, stratēģiskie mērķi, attīstības prioritātes un telpiskās attīstības perspektīva.

Atbilstoši iepirkuma, identifikācijas Nr.BND2021/2 „Jaunizveidojamā Bauskas novada attīstības plānošanas dokumentu izstrāde”, rezultātiem līguma izpildītājs ir sabiedrība ar ierobežotu atbildību „Baltkonsults”. 2021.gada 3.martā tika noslēgts līgums par plānošanas dokumentu izstrādi, līguma izpildes termiņi ir 12 mēneši.

Pamatojoties uz Teritorijas attīstības plānošanas likuma 12.pantu, Ministru kabineta 2014.gada 14.oktobra noteikumu Nr.628 „Noteikumi par pašvaldību teritorijas attīstības plānošanas dokumentiem” 67.punktu, Bauskas novada domes 2020.gada 29.oktobra lēmumu „Par Bauskas novada ilgtspējīgas attīstības stratēģijas līdz 2040.gadam un Bauskas novada attīstības programmas 2021. – 2027.gadam izstrādes uzsākšanu un darba uzdevumu apstiprināšanu” (protokols Nr.22, 20.p.), Iecavas novada domes 2020.gada 27.oktobra lēmumu „Par Bauskas novada ilgtspējīgas attīstības stratēģijas līdz 2040.gadam un Bauskas novada attīstības programmas 2021. – 2027.gadam izstrādes uzsākšanu un darba uzdevumu apstiprināšanu” (protokols Nr.17, 16.p.), Vecumnieku novada domes 2020.gada 28.oktobra lēmumu „Par Bauskas novada ilgtspējīgas attīstības stratēģijas līdz 2040.gadam un Bauskas novada attīstības programmas 2021. – 2027.gadam izstrādes uzsākšanu un darba uzdevumu apstiprināšanu” (protokols Nr.18, 5.§), Rundāles novada domes 2020.gada 29.oktobra lēmumu „Par Bauskas novada ilgtspējīgas attīstības stratēģijas līdz 2040.gadam un Bauskas novada attīstības programmas 2021. – 2027.gadam izstrādes uzsākšanu un darba uzdevumu apstiprināšanu” (protokols Nr.14, 6.p.), tika uzsākta jaunveidojamā Bauskas novada attīstības plānošanas dokumentu izstrāde.

Saskaņā ar Teritorijas attīstības plānošanas likuma 4.pantu pašvaldībai jānodrošina sabiedrības līdzdalība teritorijas attīstības plānošanā.

Pamatojoties uz likuma „Par pašvaldībām” 14.panta otrās daļas pirmo punktu un 21.panta pirmās daļas 3.punktu, Teritorijas attīstības plānošanas likuma 4.pantu, 12.panta pirmo daļu, Ministru kabineta 2014.gada 14.oktobra noteikumiem Nr.628 „Noteikumi par pašvaldību teritoriju attīstības plānošanas dokumentiem” 67.punktu, lai dotu iespēju sabiedrībai iepazīties ar

Bauskas novada attīstības stratēģijas un Attīstības programmas projektu, izseikt viedokli un sniegt priekšlikumus,

Bauskas novada dome nolemj:

1. Nodot publiskajai apspriešanai Bauskas novada ilgtermiņa attīstības stratēģijas un Attīstības programmas 2021.-2027.gadam 1.redakcijas projektu.
2. Publiskās apspriešanas laiku noteikt no 2021.gada 5.novembra līdz 2021.gada 5.decembrim.
3. Paziņojumu par Bauskas novada ilgtermiņa attīstības stratēģijas un Attīstības programmas 2021.-2027.gadam projekta publisko apspriešanu nosūtīt:
 - 3.1. Ziemeļvalsts reģionam;
 - 3.2. Vides aizsardzības un reģionālās attīstības ministrijai;
 - 3.3. Aizsardzības ministrijai;
 - 3.4. Jelgavas, Kēkavas, Ogres, Olaines, Aizkraukles novadu pašvaldībām.
4. Uzdot iestādes „Bauskas novada administrācija” Attīstības un plānošanas nodaļas teritorijas plānotājam Dacei Platonovai publicēt Teritorijas attīstības plānošanas informācijas sistēmā lēmumu par Bauskas novada ilgtermiņa attīstības stratēģijas un Attīstības programmas 2021.-2027.gadam 1.redakcijas projekta nodošanu publiskajai apspriešanai.
5. Uzdot Bauskas novada administrācijas Sabiedrisko attiecību nodaļas vadītājai Ievai Šominai nodrošināt lēmuma un paziņojuma par sabiedrisko apspriešanu publicēšanu pašvaldības tīmekļvietnēs, informatīvajā izdevumā „Bauskas Novada Vēstis”, pašvaldību sociālo tīklu kontos un citos plašsaziņas līdzekļos.
6. Uzdot Bauskas novada administrācijas Attīstības un plānošanas nodaļas vadītājai Ilzei Tīņonei organizēt lēmuma izpildi un nepieciešamās darbības sabiedrības līdzdalības nodrošināšanai.

Pielikumā: paziņojums Bauskas novada ilgtermiņa attīstības stratēģijas un Attīstības programmas 2021.- 2027.gadam 1.redakcijas projekta publisko apspriešanu uz 2 lp.

Domes priekšsēdētāja vietnieks

Aivars Mačeks

5.1.2. Lēmums par attīstības plānošanas dokumentu 2.redakcijas un Vides pārskata projekta nodošanu publiskajai apspriedei

1. **03.02.2022.** sēdes protokols Nr.3., 1.p., LĒMUMS Nr. 58 Par Bauskas novada attīstības programmas 2. redakcijas, Bauskas novada ilgtspējīgas attīstības stratēģijas 2. redakcijas un Vides pārskata projekta nodošanu publiskajai apspriešanai un atzinuma saņemšanu



BAUSKAS NOVADA DOME

Uzvaras iela 1, Bauska, Bauskas nov., LV-3901
tāl. 63922238, e-pasts: pasts@bauska.lv, www.bauska.lv

DOMES SĒDES LĒMUMS Bauskā

2022.gada 3.februārī

Nr. 58 (prot. Nr.3, 1.p.)

Par Bauskas novada attīstības programmas 2. redakcijas, Bauskas novada ilgtermiņa attīstības stratēģijas 2. redakcijas un Vides pārskata projekta nodošanu publiskajai apspriešanai un atzinuma saņemšanu

Pamatojoties uz likuma "Par pašvaldībām" 14. panta otrās daļas 1. punktu, Teritorijas attīstības plānošanas likuma 12. panta pirmo daļu, 21.pantu un 22.pantu, Covid-19 infekcijas izplatības pārvaldības likuma 21. pantu, Ministru kabineta 14.10.2014. noteikumu Nr. 628 "Noteikumi par pašvaldību teritorijas attīstības plānošanas dokumentiem" 19.punktu, 22. punktu un 69.punktu, ņemot vērā Bauskas novada pašvaldības 28.10.2021. lēmumu „Par Bauskas novada ilgtermiņa attīstības stratēģijas un Bauskas novada attīstības programmas 2022. – 2027.gadam 1.redakcijas projekta nodošanu publiskajai apspriešanai” un apspriešanas laikā saņemtajiem priekšlikumiem, Vides pārraudzības valsts biroja 31.05.2021. lēmumu Nr. 4-02/46 "Par stratēģiskā ietekmes uz vidi novērtējuma procedūras piemērošanu", 2004.gada 23.marta noteikumiem Nr. 157 "Kārtība, kādā veicams ietekmes uz vidi stratēģiskais novērtējums",

Bauskas novada dome nolēmj:

1. Izteikt Bauskas novada attīstības programmas nosaukumu šādā redakcijā: „*Bauskas novada attīstības programma 2022.–2028. gadam*”.
2. Apstiprināt Bauskas novada attīstības programmas 2022.–2028. gadam 2. redakciju.
3. Izteikt Bauskas novada ilgtermiņa attīstības stratēģijas nosaukumu šādā redakcijā: „*Bauskas novada ilgtermiņa attīstības stratēģija līdz 2035. gadam*”.
4. Apstiprināt Bauskas novada ilgtermiņa attīstības stratēģijas līdz 2035.gadam 2. redakcijas projektu.
5. Apstiprināt Vides pārskata projektu.
6. Nodot Bauskas novada attīstības programmas 2022.–2028. gadam 2.redakcijas projektu, Bauskas novada ilgtermiņa attīstības stratēģijas līdz 2035. gadam 2.redakcijas projektu un Vides pārskata projektu publiskajai apspriešanai, noteikt publiskās apspriešanas laiku no 2022.gada 11.februāra līdz 2022.gada 14.martam.
7. Bauskas novada administrācijas Attīstības un būvniecības departamenta teritorijas plānotajam piecu dienu laikā no lēmuma pieņemšanas organizēt 30 dienas ilgu publisko apspriešanu.
8. Bauskas novada administrācijas Uzņēmējdarbības un mārketinga departamenta sabiedrisko attiecību speciālistam nodrošināt sabiedrības līdzdalību, publicēt paziņojumu par Bauskas novada attīstības programmas 2022.–2028. gadam 2.redakcijas, Bauskas novada attīstības stratēģijas līdz 2035. gadam 2.redakcijas un Vides pārskata projektu publisko apspriešanu laikrakstā "Bauskas Dzīve", portālā www.bauska.lv, informatīvajā izdevumā "Bauskas Novada Vēstis", pašvaldību sociālo tīklu kontos un citos plašsaziņas līdzekļos, Bauskas novada administrācijas

- Attīstības un būvniecības departamenta teritorijas plānotajam – Teritorijas attīstības plānošanas informācijas sistēmā
9. Uzdot Bauskas novada administrācijas Attīstības nodaļas vadītājam Ilzei Tļonei organizēt lēmuma izpildi un nepieciešamās darbības sabiedrības līdzdalības nodrošināšanai.
 10. Iesniegt Bauskas novada attīstības programmas 2022.–2028. gadam 2.redakcijas projektu, Bauskas novada ilgtermiņa attīstības stratēģijas līdz 2035. gadam 2.redakcijas projektu un Vides pārskata projektu atzinuma saņemšanai:
 - 9.1. Zemgales plānošanas reģionam;
 - 9.2. Valsts vides dienesta Zemgales Reģionālajai vides pārvaldei;
 - 9.3. Veselības inspekcijai;
 - 9.4. Dabas aizsardzības pārvaldes administrācijai;
 - 9.5. Vides pārraudzības valsts birojam (pēc 9.2-9.4. atzinumu saņemšanas).
 11. Kontrolēt par lēmuma izpildi uzdot Bauskas novada pašvaldības izpilddirektoram.

Pielikumā: Paziņojums par Bauskas novada ilgtermiņa attīstības stratēģijas līdz 2035.gadam, Bauskas novada attīstības programmas 2022.-2028. gadam pilnveidotās redakcijas un Vides pārskata projekta publisko apspriešanu uz 1 p.

Domes priekšsēdētājs

Aivars Okmanis

2

Šis dokuments ir parakstīts ar drošu elektronisko parakstu un satur laika zīmogu

Šis dokuments ir parakstīts ar drošu elektronisko parakstu un satur laika zīmogu

5.2. Publikācijas par publiskajām apspriešanām

5.2.1. Mājaslapas

Paziņojums par Bauskas novada ilgtermiņa attīstības stratēģijas un Attīstības programmas 2021.-2027. gadam 1.redakcijas projekta publisko apspriešanu

Bauskas novada dome 2021.gada 28.oktobrī pieņēma lēmumu (protokols Nr.6, 14.p.) „Par Bauskas novada attīstības stratēģijas un Bauskas novada attīstības programmas 2021. – 2027.gadam 1.redakcijas projekta nodošanu publiskajai apspriešanai”. Publiskā apspriešana ilgs no 2021.gada 5.novembra līdz 2021.gada 5.decembrim.

No 2021.gada 1.jūlija Bauskas novada pašvaldības administratīvo teritoriju veido bijušie Bauskas, Iecavas, Rundāles un Vecumnieku novadi.

Lai 2021.gada pašvaldību vēlēšanās ievēlētā dome varētu mērķtiecīgi organizēt pašvaldības darbu, tiek izstrādāta kopēja Bauskas novada ilgtermiņa attīstības stratēģija un Attīstības programma 2021.-2027.gadam, apvienojot Bauskas, Iecavas, Rundāles un Vecumnieku novadu ilgtermiņa un vidēja termiņa attīstības redzējumus, mērķus, prioritātes un telpiskās attīstības ieceres.

Publiskās apspriešanas sanāksme notiks tiešsaistē WEBEX platformā šādos termiņos:

Nr.p.k.	Teritorija	Datums	Plkst. laiks	Saite dalībai publiskās apspriešanas sanāksmēs
1.	Bauskas apvienības pārvalde	9.novembris	18.00	https://bauskasnovadapasvaldiba.my.webex.com/meet/publ_nov2021
2.	Iecavas apvienības pārvalde	16.novembris	18.00	
3.	Rundāles apvienības pārvalde	23.novembris	18.00	
4.	Vecumnieku apvienības pārvalde	30.novembris	18.00	

PUBLISKĀ APSPRIEŠANA PAR BAUSKAS NOVADA ATTĪSTĪBAS PLĀNOŠANAS DOKUMENTIEM ILGS LĪDZ 5.DECEMBRIM

01.11.2021 0 DALĪES     DRUKĀT 

Bauskas novada dome 2021.gada 28.oktobrī pieņēma lēmumu (protokols Nr.6, 14.p.) „Par Bauskas novada attīstības stratēģijas un Bauskas novada attīstības programmas 2021. – 2027.gadam 1.redakcijas projekta nodošanu publiskajai apspriešanai”.

Publiskā apspriešana ilgs no 2021.gada 5.novembra līdz 2021.gada 5.decembrim.

No 2021.gada 1.jūlija Bauskas novada pašvaldības administratīvo teritoriju veido bijušie Bauskas, Iecavas, Rundāles un Vecumnieku novadi.

Lai 2021.gada pašvaldību vēlēšanās ievēlētā dome varētu mērķtiecīgi organizēt pašvaldības darbu, tiek izstrādāta kopēja Bauskas novada ilgtermiņa attīstības stratēģija un Attīstības programma 2021.-2027.gadam, apvienojot Bauskas, Iecavas, Rundāles un Vecumnieku novadu ilgtermiņa un vidēja termiņa attīstības redzējumus, mērķus, prioritātes un telpiskās attīstības ieceres.

Publiskās apspriešanas sanāksme notiks tiešsaistē WEBEX platformā šādos termiņos:

Nr.p.k.	Teritorija	Datums, laiks	Saite dalībai publiskās apspriešanas sanāksmēs
1.	Bauskas apvienības pārvalde	9.novembris 18.00	https://bauskasnovadapasvaldiba.my.webex.com/meet/publ_nov2021
2.	Iecavas apvienības pārvalde	16.novembris 18.00	
3.	Rundāles apvienības pārvalde	23.novembris 18.00	
4.	Vecumnieku apvienības pārvalde	30.novembris 18.00	

Izgriezums no: <https://www.bauska.lv/lv/jaunumi/pazinojums-par-sabiedribas-lidzdalibu-8442>

PAZIŅOJUMS PAR BAUSKAS NOVADA ILGTERMIŅA ATTĪSTĪBAS STRATĒGIJAS LĪDZ 2035. GADAM, ATTĪSTĪBAS PROGRAMMAS 2022.-2028. GADAM PILNVEIDOTĀS REDAKCIJAS UN VIDES PĀRSKATA PROJEKTA PUBLISKO APSPRIEŠANU

14.02.2022 0 DALĪES     DRUKĀT 

Apspriešanas termiņš: no 11. februāra līdz 14. martam.

Bauskas novada ilgtermiņa attīstības stratēģijas līdz 2035. gadam, Attīstības programmas 2022.-2028. gadam pilnveidotās redakcijas un Vides pārskata projekts tiek nodots publiskajai apspriešanai, pamatojoties uz Bauskas novada domes 2022. gada 3. februāra domes sēdes lēmumu Nr.58 (protokols Nr.3, 1. p.) „Par Bauskas novada attīstības programmas 2. redakcijas, Bauskas novada ilgtermiņa attīstības stratēģijas 2. redakcijas un Vides pārskata projekta nodošanu publiskajai apspriešanai un atzinuma saņemšanu”.



The screenshot shows the website for Iecavas pilsēta un pagasts. The header includes the logo 'IE' and the text 'Iecavas pilsēta un pagasts'. There are social media icons for Facebook and Instagram, and a search bar. The navigation menu includes: ZIŅAS, Pilsēta un pagasts, PAŠVALDĪBA, SABIEDRĪBA UN VESELĪBA, IZGLĪTĪBA, SPORTS, KULTŪRA, TŪRISMS. Below the menu, there are links: VĒSTULE PAŠVALDĪBAI | PAŠVALDĪBA ATBILD | SLUDINĀJUMI | ZIŅO MUMSI | IESŪTĪTIE FOTO | IESŪTĪT FOTO | KO. The main article title is '16. NOVEMBRĪ NOTIKA PUBLISKĀS APSPRIEŠANAS ATTĀLINĀTĀ SANĀKSME IECAVAS PILSĒTAS UN PAGASTA TERITORIJAI'. Below the title, it says '17.11.2021 0 DALĪES' with social media icons and a 'DRUKĀT' button. The article text reads: 'Bauskas novada Ilgtspējīgas attīstības stratēģijas līdz 2034. gadam un Attīstības programmas 2021.-2027. gadam 1. redakcijas publiskajā apspriešanā piedalījās 21 interesents.'

Izgriezums no: <https://www.iecava.lv/lv/zinas/pasvaldiba/35731-16-novembri-notika-publiskas-apspriesanas-attalinata-sanaksme-iecavas-pilsetas-un-pagasta-teritorijai>



Izgriezums no: <https://www.iecava.lv/lv/zinas/pasvaldiba/35552-pazinojums-par-publisko-apspriesanu>



Galvenā lapa · Pašvaldība · Aktualitātes

Iedzīvotājus aicina uz publisko apspriešanu par Bauskas novada ilgtermiņa attīstības stratēģiju, Attīstības programmas pilnveidoto redakciju un Vides pārskata projektu

PUBLISKĀ APSPIEŠANA 23.02.

BAUSKAS NOVADA ILGTERMIŅA ATTĪSTĪBAS STRATĒĢIJA 2022.-2028. GADAM

Publiskās apspriešanas sanāksme notiks tiešsaistē WEBEX platformā 2022. gada 23. februārī plkst. 10.00 (šīrta tiks publicēta)

Iesatīsties novada attīstības plānošanā!

BAUSKAS NOVADS

Paziņojums par Bauskas novada ilgtermiņa attīstības stratēģijas līdz 2035. gadam, Attīstības programmas 2022.-2028. gadam pilnveidotās redakcijas un Vides pārskata projekta publisko apspriešanu.

Bauskas novada ilgtermiņa attīstības stratēģijas līdz 2035. gadam, Attīstības programmas 2022.-2028. gadam pilnveidotās redakcijas un Vides pārskata projekts tiek nodots publiskajai apspriešanai, pamatojoties uz Bauskas novada domes 2022. gada 3. februāra domes sēdes lēmumu Nr. (protokols Nr. 3, 1. p.) „Par Bauskas novada attīstības programmas 2. redakcijas, Bauskas novada ilgtermiņa attīstības stratēģijas 2. redakcijas un Vides pārskata projekta nodošanu publiskajai apspriešanai un atzinuma saņemšanu”.

Apspriešanas termiņš: no 2022. gada 11. februāra līdz 2022. gada 14. martam.

Bauskas novada ilgtermiņa attīstības stratēģijas līdz 2035. gadam, Attīstības programmas 2022.-2028. gadam pilnveidotās redakcijas un Stratēģiskā ietekmes uz vidi novērtējuma (SIVN) vides pārskata izstrādātājs: SIA "Baltkonsults".

Ar Bauskas novada ilgtermiņa attīstības stratēģijas līdz 2035. gadam, Attīstības programmas 2022.-2028. gadam pilnveidoto redakciju, SIVN vides pārskatu no 2022. gada 11. februāra līdz 2022. gada 14. martam var iepazīties elektroniski: SEIT, kā arī www.geolatvija.lv, www.bauska.lv, www.iecava.lv, www.rundale.lv, www.vecumnieki.lv.

Publiskās apspriešanas sanāksme notiks tiešsaistē WEBEX platformā 2022. gada 23. februārī plkst. 10.00.
Saite: <https://sj.uz/gz7n>

Rakstiski priekšikumi iesniedzami līdz 2022. gada 14. martam (ieskaitot):

- Valsts un pašvaldības vienotajos klientu apkalpošanas centros Bauskas novadā;
- sūtīt uz e-pastu: planojums@bauska.lv;
- pa pastu (pasta zīmogs līdz 2022. gada 14. martam), adresējot Bauskas novada pašvaldībai Uzvaras ielā 1,

Izgriezums no:

<http://www.rundale.lv/aktualitates/bauskasnovadaattistibasstrategijas/unbauskasnovadaattistibasprogrammas20212027gadampublikaapsprisanarit23novembri>

Rundāles apvienības pārvalde LV LT EN RU DE

Pašvaldība Novads Sabiedrība Iepirkumi Uzņēmējdarbība Tūrisms E-pakalpojumi

Galvenā lapa · Pašvaldība · Aktualitātes

Bauskas novada attīstības stratēģijas un Bauskas novada attīstības programmas 2021. – 2027. gadam publiskā apspriešana rīt, 23. novembrī

Publiskās apspriešanas sanāksmes termiņi:

- 2022. gada 23. februāris, plkst. 10.00 Bauskas novada pašvaldībā
- 2022. gada 23. februāris, plkst. 10.00 Rundāles apvienības pārvaldē
- 2022. gada 30. novembris, plkst. 18.00 Vecumnieku apvienībā

Bauskas novada dome 2021.gada 28.oktobrī pieņēma lēmumu (protokols Nr.6, 14.p.) „Par Bauskas novada attīstības stratēģijas un Bauskas novada attīstības programmas 2021.–2027.gadam 1.redakcijas projekta nodošanu publiskajai apspriešanai”. Publiskā apspriešana ilgs no 2021.gada 5.novembra līdz 2021.gada 5.decembrim.

No 2021.gada 1.jūlija Bauskas novada pašvaldības administratīvo teritoriju veido bijušie Bauskas, Iecavas, Rundāles un Vecumnieku novadi.

Lai 2021.gada pašvaldību vēlēšanās ievēlētā dome varētu mērķtieciīgi organizēt pašvaldības darbu, tiek izstrādāta kopēja Bauskas novada ilgtermiņa attīstības stratēģija un Attīstības programma 2021.-2027.gadam, apvienojot Bauskas, Iecavas, Rundāles un Vecumnieku novadu ilgtermiņa un vidēja termiņa attīstības redzējumus, mērķus, prioritātes un telpiskās attīstības ieceres.

Publiskās apspriešanas sanāksme notiks tiešsaistē WEBEX platformā šādos termiņos:

Nr.p.k.	Teritorija	Datums	Plkst. laiks	Saite dalībai publiskās apspriešanas sanāksmēs
				https://bauskasnovadapasvaldiba.my.webex.com/jmeet/publ_nov2021
3.	Rundāles apvienības pārvalde	23.novembris	18.00	
4.	Vecumnieku	30.novembris	18.00	

Izgriezums no:

<http://www.rundale.lv/aktualitates/iedzivotajusaicinauzpublikaapsprisanuparbauskasnovadailgtermiņaattistibasstrategijuattistibasprogrammaspilnveidotoredakcijuunvidesparskatapjektu>

Paziņojums par publisko apspriešanu

01.11.2021

Bauskas novada dome 2021.gada 28.oktobrī pieņēma lēmumu (protokols Nr.6, 14.p.) „Par Bauskas novada attīstības stratēģijas un Bauskas novada attīstības programmas 2021. – 2027.gadam 1.redakcijas projekta nodošanu publiskajai apspriešanai”. Publiskā apspriešana ilgs no 2021.gada 5.novembra līdz 2021.gada 5.decembrim.



No 2021.gada 1.jūlija Bauskas novada pašvaldības administratīvo teritoriju veido bijušie Bauskas, Iecavas, Rundāles un Vecumnieku novadi.

Lai 2021.gada pašvaldību vēlēšanās ievēlētā dome varētu mērķtiecīgi organizēt pašvaldības darbu, tiek izstrādāta kopēja Bauskas novada ilgtermiņa attīstības stratēģija un Attīstības programma 2021.-2027.gadam, apvienojot Bauskas, Iecavas, Rundāles un Vecumnieku novadu ilgtermiņa un vidēja termiņa attīstības redzējumus, mērķus, prioritātes un telpiskās attīstības ieceres.

Publiskās apspriešanas sanāksme notiks tiešsaistē WEBEX platformā šādos termiņos:

Nr.p.k.	Teritorija	Datums	Pikst. laiks
1.	Bauskas apvienības pārvalde	9.novembris	18.00
2.	Iecavas apvienības pārvalde	16.novembris	18.00
3.	Rundāles apvienības pārvalde	23.novembris	18.00
4.	Vecumnieku apvienības pārvalde	30.novembris	18.00

Izgriezums no: <https://vecumnieki.lv/sabiedriba-aktualais/3827-iedzivotajus-aicina-uz-publisko-apspriesanu-par-bauskas-novada-ilgtermiņa-attīstības-stratēģiju-attīstības-programmas-pilnveidoto-redakciju-un-vides-parskata-projektu>

Iedzīvotājus aicina uz publisko apspriešanu par Bauskas novada ilgtermiņa attīstības stratēģiju, Attīstības programmas pilnveidoto redakciju un Vides pārskata projektu

08.02.2022

Paziņojums par Bauskas novada ilgtermiņa attīstības stratēģijas līdz 2035. gadam, Attīstības programmas 2022.-2028. gadam pilnveidotās redakcijas un Vides pārskata projekta publisko apspriešanu.

Bauskas novada ilgtermiņa attīstības stratēģijas līdz 2035. gadam, Attīstības programmas 2022.-2028. gadam pilnveidotās redakcijas un Vides pārskata projekts tiek nodots publiskajai apspriešanai, pamatojoties uz Bauskas novada domes 2022. gada 3. februāra domes sēdes lēmumu Nr.58 (protokols Nr.3, 1. p.) „Par Bauskas novada attīstības programmas 2. redakcijas, Bauskas novada ilgtermiņa attīstības stratēģijas 2. redakcijas un Vides pārskata projekta nodošanu publiskajai apspriešanai un atzinuma saņemšanu”.

Apspriešanas termiņš: no 2022. gada 11. februāra līdz 2022. gada 14. martam.

Bauskas novada ilgtermiņa attīstības stratēģijas līdz 2035. gadam, Attīstības programmas 2022.-2028. gadam pilnveidotās redakcijas un Stratēģiskā ietekmes uz vidi novērtējuma (SIVN) vides pārskata izstrādātājs: SIA "Baltkonsults".

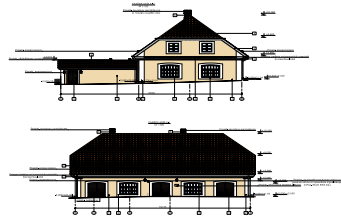
Ar Bauskas novada ilgtermiņa attīstības stratēģijas līdz 2035. gadam, Attīstības programmas 2022.-2028. gadam pilnveidoto redakciju, SIVN vides pārskatu no 2022. gada 11. februāra līdz 2022. gada 14. martam var iepazīties elektroniski: **ŠEIT**, kā arī www.geolatvija.lv, www.bauska.lv, www.iecava.lv, www.rundale.lv, www.vecumnieki.lv.



Izgriezums no: <https://vecumnieki.lv/sabiedriba-aktualais/3671-paziņojums-par-publisko-apspriesanu>



5.2.2. Publikācijas izdevumos (laikraksti, žurnāli)



Kompleksa „Rundāles Avoti” rekonstrukcijas vizualizācija.

5 lpp.

4 047 415 eiro infrastruktūras un materiāli tehniskās bāzes uzlabošanai (26% no investīciju ieguldījumiem).

Sociālo pakalpojumu kvalitātes uzlabošanai turpinās Eiropas Sociālā fonda projektus „Atvēr sirdi Zemgalei”. Daudzveidīgu sociālās rehabilitācijas pakalpojumu nodrošināšanai budžeta plānoti vairāk nekā pusmiljons eiro.

2022. gadā plānots izveidot dienas aprūpes centru iecavā pakalpojumu nodrošināšanai pieaugušajiem ar garīga rakstura traucējumiem un sociālās rehabilitācijas pakalpojumu nodrošināšanai bērniem ar funkcionāliem traucējumiem.

Bauskā plānota daudzfunkcionāla sociālo pakalpojumu centra izveide Rūpniecības ielā 9 un Silmniecis ielā 4.

Vecumnieku Sarkanajā skolā pakalpojumu sniegšanu uzsāks dienas aprūpes centrs personām ar garīga rakstura traucējumiem un bērniem ar funkcionāliem traucējumiem (plakšz. 7. lappusē).

Turpināsies uzsāktie pārrobežu sadarbības programmas projekti Latvijas-Lietuvas pārrobežu sadarbības programmas ietvaros.

Visu gadu tiks īstenoti daudzveidīgi veselības veicināšanas un slimības profilakses pasākumi iedzīvotāju iecienītajā projektā „Pasākumi sabiedrības veselības veicināšanai un slimību profilaksei”. Projekts tiek īstenots visa novada teritorijā, budžeta paredzot 157 414 eiro.

Tīks nodrošināts līdzfinansējums pašvaldības ārstniecības iestāžu darbības atbalstam, tāpat arī līdzekļi paredzēti primārās aprūpes centra attīstības projekta iecavā.

Ieguldīts kultūrvēsturiskā mantojuma saglabāšanā

Bauskas novadā ir plašs un daudzveidīgs kultūrvēsturiskais mantojums, kas veiksmīgi iekļaujas gan kultūras dzīves pasākumos, gan tūrisma aktivitātēs. Plānojot 2022. gada budžeta kultūrvēsturiskā mantojuma saglabāšanai un attīstībai paredzēts investēt

1 669 396 eiro, t. sk. uzsāktajiem Svītenes muižas kungu mājas jumta glābšanas darbiem, Mežotnes baznīcas rekonstrukcijai, projekta „Mežotnes pilskalna ziemeļu ieeja” īstenošanai, pārrobežu sadarbības projektam un investīcijām Bauskas pils muzejā. Paredzēta jumta nomaņa Aktieņu Akmraču muzejā „Zvanītāju bukās” Vallē. Paredzēts līdzfinansējums kultūras pieminekļu saglabāšanai.

Turpināsies pārrobežu projektā „Vēsturiskais ceļš: Raudondvare-Bauska, „Inovātivs kultūras tūrisms: atsēģa Rundāles un Svīstločas pievilcības un konkurētspējas uzlabošanai” u. c. projekti.

Projekti uzņēmējdarbības un tūrisma attīstībai

Uzņēmējdarbības un tūrisma jomā būtiskākie ieguldījumi paredzēti kompleksa „Rundāles Avoti” rekonstrukcijai un piegulās teritorijas labiekārtošanai ar mērķi ierīkot Tūrisma informācijas punktu un iznomāt telpas uzņēmējiem tūrisma pakalpojumu nodrošināšanai. Turpināsies uzsāktie pārrobežu sadarbības programmas projekti daudzveidīga tūrisma piedāvājuma attīstībai.

Plānoti līdzekļi Bauskas industriālā un loģistikas parka attīstībai - elektrotības pieslēgumu ierīkošanai iespējamiem investoriem.

Atbalstīts iedzīvotāju un NVO iniciētus projektus

Jaunajā novadā pašvaldība turpinās atbalstīt iedzīvotāju iniciētus projektus programā „Iedzīvotāju veido savu vidi”, kopumā šim mērķim paredzot 41 755 eiro. Nevalstisko organizāciju (NVO) iesniegtajiem projektiem paredzēts atbalsts 40 000 eiro.

Saistošie noteikumi „Par Bauskas novada pašvaldības budžetu 2022. gadam” ar pielikumiem publicēti pašvaldības interneta vietnes www.bauska.lv sadaļā „Pašvaldība -> Budžets”.

Sagatavojusi
Sabiedrisko attiecību nodaļa

PAZIŅOJUMS par Bauskas novada

Ilgtermiņa attīstības stratēģijas līdz 2035. gadam, Attīstības programmas 2022.-2028. gadam pilnveidotās redakcijas un Vides pārskata projekta publisko apspriešanu

Bauskas novada Ilgtermiņa attīstības stratēģijas līdz 2035. gadam, Attīstības programmas 2022.-2028. gadam pilnveidotās redakcijas un Vides pārskata projekts tiek nodots publikācijai apspriešanai, pamatojoties uz Bauskas novada domes 2022. gada 3. februāra domes sēdes lēmumu (protokols Nr. 3, 1. p.) „Par Bauskas novada attīstības programmas 2. redakcijas, Bauskas novada ilgtēriņa attīstības stratēģijas 2. redakcijas un Vides pārskata projekta nodošanu publikācijai apspriešanai un atzinuma saņemšanai”.

Plānošanas dokumentu izstrāde uzsākta, pamatojoties uz Bauskas novada domes 2020. gada 29. oktobra lēmumu „Par Bauskas novada ilgtspējīgas attīstības stratēģijas līdz 2040. gadam un Bauskas novada attīstības programmas 2021.-2027. gadam izstrādes uzsākšanu un darba uzdevumu apstiprināšanu” (protokols Nr. 17, 16. p.). Vecumnieku novada domes 2020. gada 28. oktobra lēmumu „Par Bauskas novada ilgtspējīgas attīstības stratēģijas līdz 2040. gadam un Bauskas novada attīstības programmas 2021.-2027. gadam izstrādes uzsākšanu un darba uzdevumu apstiprināšanu” (protokols Nr. 18, 5. š.) Rundāles novada domes 2020. gada 29. oktobra lēmumu „Par Bauskas novada ilgtspējīgas attīstības stratēģijas līdz 2040. gadam un Bauskas novada attīstības programmas 2021.-2027. gadam izstrādes uzsākšanu un darba uzdevumu apstiprināšanu” (protokols Nr. 14, 6. p.).

Apspriešanas termiņš: no 2022. gada 11. februāra līdz 2022. gada 14. martam.

Bauskas novada Ilgtermiņa attīstības stratēģijas līdz 2035. gadam, Attīstības programmas 2022.-2028. gadam pilnveidotās redakcijas un Stratēģiskā ietekmes uz vidi novērtējuma (SIVN) vides pārskata izstrādātājs: SIA „Baltkonsults”.

Ar Bauskas novada Ilgtermiņa attīstības stratēģijas līdz 2035. gadam, Attīstības programmas 2022.-2028. gadam pilnveidoto redakciju, SIVN vides pārskatu no 2022. gada 11. februāra līdz 2022. gada 14. martam var iepazīties elektroniski www.geolatvija.lv, www.bauska.lv, www.iecava.lv, www.rundale.lv, www.vecumnieki.lv.

Publiskās apspriešanas sanāksme notiks tiešsaistē WEBEX platformā 2022. gada 23. februārī plkst. 15.00.

Rakstiski priekšlikumi iesniedzami līdz 2022. gada 14. martam (ieskaitot):

- Valsts un pašvaldības vienotajos klientu apkalpošanas centros Bauskas novadā;
- sākot uz e-pastu planojums@bauska.lv;
- pa pastu (pasta zīmogs līdz 2022. gada 14. martam), adresējot Bauskas novada pašvaldībai Uzvaras ielā 1, Bauskā, Bauskas novs, LV-5901.

Informāciju par plānošanas dokumentiem sniegs arī SIA „Baltkonsults” valdes priekšsēdētāja Jolanta Ģiža, mob. L. 29455156, e-pasts: jolanta.giza@baltkonsults.lv.




Turpinās pieteikšanās Eiropas Savienības (ES) fondu pieaugušo izglītības projektā „Nodarbinātību personu profesionālās kompetences pilnveidē”. Strādājošie vecumā no 25 gadiem var izvēlēties kādu no gandrīz 800 izglītības programām. Pieteikšanās maciņam - līdz 24. februārim maksimāli www.maciņspieaugusosajiem.lv.

Izgriezums no: Bauskas novada Vēstnesis, 2022. gada 7. februāris



5.2.3. Publikācijas TAPIS sistēmā



LV EN [Mana darba vieta](#)

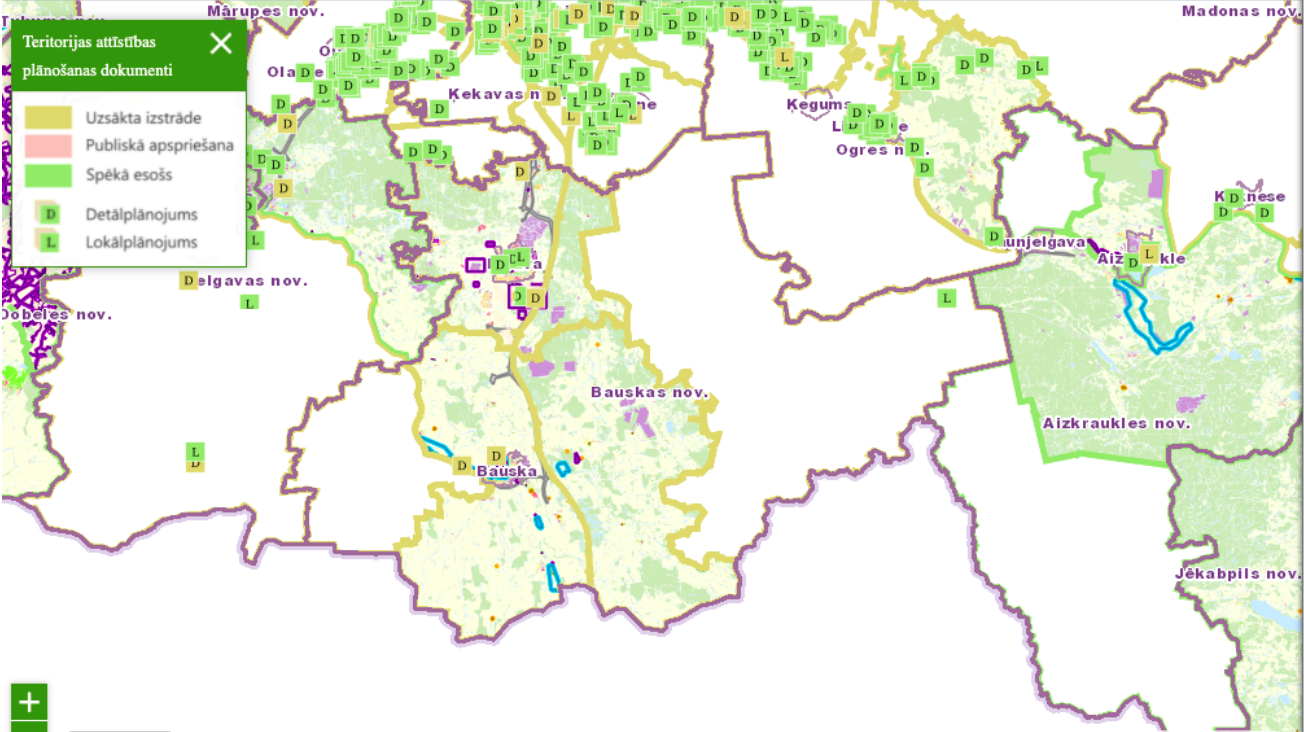
Kartes pārlūks
Geoprodukti
Karšu galerija
Teritorijas attīstības plānošana
Metadatu katalogs +

Meklēt kartē adresi, teritoriju vai zemes vienību

1 : 500,000 Kartes logs tavā mājaslapā

Teritorijas attīstības plānošanas dokumenti

- Uzsākta izstrāde
- Publiskā apspriešana
- Spēkā esošs
- D Detālplānojums
- L Lokālplānojums



+
-
0 5 10km

Autori: © TAPIS, VZD, LĢIA, DAP

Biežāk uzdotie jautājumi
Atlasītie plānošanas dokumenti (3) / visi kartes slāņi
Kartes apzīmējumi

← ATPAKAĻ

Zemgales pl... → Bausk... → Bauskas no... →

Bauskas novada ilgtspējīgas attīstības stratēģija (1.0 redakcija)

Publiskā apspriešana

Norises periods 05.11.2021 – 05.12.2021

Mani iesniegtie priekšlikumi

i [Nav iesniegtu priekšlikumu](#)

Cita informācija

- ▼ **Apmeklētāju pieņemšanas un rakstisko priekšlikumu iesniegšanas vieta un laiks**
 - Bauskas novada pašvaldības Valsts un pašvaldības vienotajā klientu apkalpošanas centrā, Uzvaras ielā 1, Bauskā, Bauskas novads, LV-3901;
 - Iecavas apvienības pārvaldes Valsts un pašvaldības vienotajā klientu apkalpošanas centrā, Skolas iela 4-40, Iecava, Bauskas novads, LV-3913;
 - Rundāles apvienības pārvaldes Valsts un pašvaldības vienotajā klientu apkalpošanas centrā, Pilsrundāle 1, Pilsrundāle, Rundāles pagasts, Rundāles novads, LV-3921;
 - Vecumnieku apvienības pārvaldes Valsts un pašvaldības vienotajā klientu apkalpošanas centrā, Rīgas iela 29, Vecumnieki, Vecumnieku pagasts, Bauskas novads, LV-3933.
- Rakstiski papildus uz adresi: Bauskas novada pašvaldība, Uzvaras iela 1, Bauska, Bauskas novads LV-3901, vai elektroniski e-pasts: planojums@bauska.lv līdz 5.decembra plkst. 23.59.
- ▼ **Materiālu pieejamības vieta izdrukas formātā**
- ▼ **Kontaktinformācija**

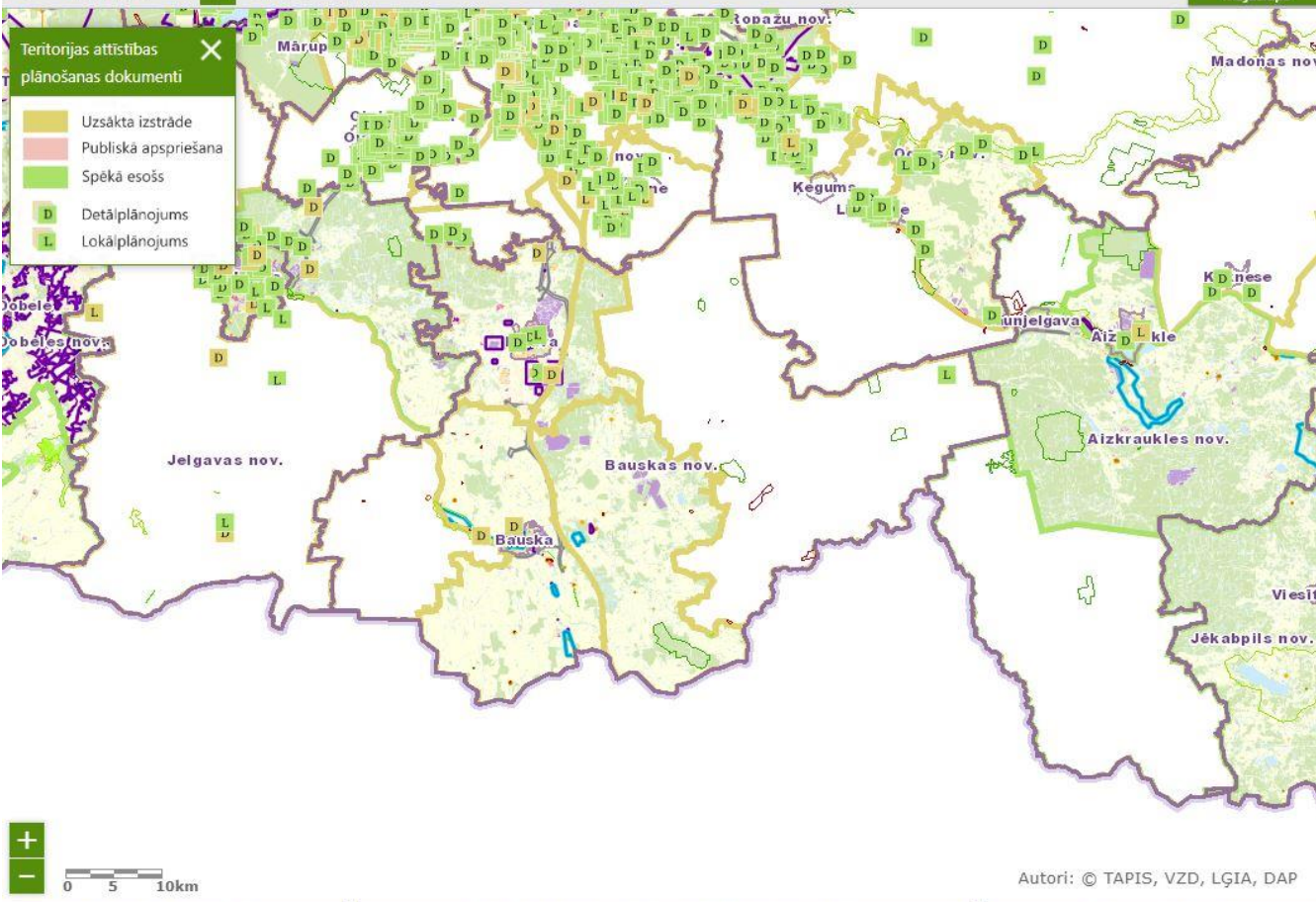
Bauskas novada pašvaldības iestādes „Bauskas novada administrācija” Attīstības un plānošanas nodaļas vadītāja Ilze Tijone, mob. +37120213021 e-pasts: ilze.tijone@bauska.lv, planojums@bauska.lv
- ▼ **Citi informatīvie materiāli**



Meklēt kartē adresi, teritoriju vai zemes vienību

1 : 500,000

Kartes logs tavā mājaslapā



Biežāk uzdotie jautājumi

Atlasītie plānošanas dokumenti (2) / visi kartes slāņi

Kartes apzīmējumi

ATPAKĀL

Zemgales plān... → Bauskas n... → Bauskas novada... →

Bauskas novada ilgtspējīgas attīstības stratēģija (2.0 redakcija)

Publiskā apspriešana

Noris periods 11.02.2022 – 14.03.2022

Mani iesniegtie priekšlikumi

[Nav iesniegtu priekšlikumu](#)

Cita informācija

- ▼ Apmeklētāju pieņemšanas un rakstisko priekšlikumu iesniegšanas vieta un laiks
Rakstiski priekšlikumi iesniedzami līdz 2022.gada 14.martam (ieskaitot):
 - Valsts un pašvaldības vienotajos klientu apkalpošanas centros Bauskas novadā;
 - Sūtot uz e-pastu: planojums@bauska.lv ;
 - Pa pastu (pasta zīmogs līdz 2022.gada 14.martam), adresējot Bauskas novada pašvaldība, Uzvaras iela 1, Bauska, Bauskas nov., LV-3901.
- ▼ Materiālu pieejamības vieta izdrukas formātā
Ar Bauskas novada ilgtermiņa attīstības stratēģijas līdz 2035.gadam, Attīstības programmas 2022.-2028. gadam pilnveidoto redakciju, SIVN vides pārskatu no 2022.gada 11.februāra līdz 2022.gada 14.martam var iepazīties elektroniski www.geolatvija.lv, www.bauska.lv, www.iecava.lv, www.rundale.lv, www.vecumnieki.lv.
- ▼ Kontaktinformācija
Informāciju par plānošanas dokumentiem sniegs SIA "Baltkonsults" valdes priekšsēdētāja Jolanta Guža, mob. 29455156, e-pasts: jolanta.guza@baltkonsults.lv.
- ▼ Citi informatīvie materiāli
[IAS_AP_pazinojums_03022022_2.pdf](#)



5.3. Publiskās apspriešanas sanāksmju protokoli, iesniegto rakstisko un cita veida priekšlikumu apkopojums

Attīstības plānošanas dokumentu un Vides pārskata sagatavošanas ietvaros Bauskas novada dome nodrošināja divas publiskās apspriešanas.

1. Bauskas novada dome 2021.gada 28.oktobrī pieņēma lēmumu (protokols Nr.6, 14.p.) „Par Bauskas novada attīstības stratēģijas un Bauskas novada attīstības programmas 2021. – 2027.gadam 1.redakcijas projekta nodošanu publiskajai apspriešanai”. Publisko apspriešanu organizēja Bauskas novada dome un tā ilga no 2021.gada 5.novembra līdz 2021.gada 5.decembrim. Ziņojums par saņemtajiem priekšlikumiem un ieteikumiem par attīstības plānošanas dokumentu 1. redakciju pievienots *Pielikumā Nr.1*;
2. Bauskas novada dome 2022. gada 3. februārī pieņēma lēmumu Nr.58 (protokols Nr.3, 1. p.) „Par Bauskas novada attīstības programmas 2022.- 2028. gadam 2. redakcijas, Bauskas novada ilgtermiņa attīstības stratēģijas līdz 2035. gadam 2. redakcijas un Vides pārskata projekta nodošanu publiskajai apspriešanai un atzinuma saņemšanu”. Publiskā apspriešana notika laikā no 2022. gada 11. februāra līdz 2022. gada 14. martam. Ziņojums par priekšlikumiem un ieteikumiem par 2. redakciju pievienots *Pielikumā Nr.2*.



6. Nodaļa “Stratēģiskās ietekmes uz vidi procedūra attīstības plānošanas dokumentiem”

6.1. Lēmums par stratēģiskā ietekmes uz vidi novērtējuma procedūras piemērošanu

2. 31.05.2021. Vides Pārraudzības Valsts Biroja Lēmums Nr. 4-02/46 Par stratēģiskā ietekmes uz vidi novērtējuma procedūras piemērošanu



Vides pārraudzības valsts birojs

Ripniecības iela 23, Rīga, LV-1045, tlf. 67321173, fakss 67321049, e-pasts: psata@vprb.gov.lv, www.vprb.gov.lv

Rīgā

31.05.2021

Lēmums Nr. 4-02/46 Par stratēģiskā ietekmes uz vidi novērtējuma procedūras piemērošanu

Adresāts:

Bauskas novada pašvaldība, adrese: Uzvaras iela 1, Bauska, Bauskas novads, LV-3901;
e-pasts: domc@bauska.lv.

Plānošanas dokumenta nosaukums:

Bauskas novada ilgtspējīgas attīstības stratēģija (turpmāk – Stratēģija) un Bauskas novada attīstības programma 2022.–2027. gadam (turpmāk – Attīstības programma).

Izvērtētā dokumentācija:

Bauskas novada pašvaldības (turpmāk – Izstrādātāja) 2021. gada 30. aprīļa vēstule Nr. BNA/2021/6-2/597/N “Par ietekmes uz vidi stratēģiskā novērtējuma piemērošanu”, iesniegums “23.03.2004. Ministru kabineta noteikumu Nr.157 “Kārtība, kādā veicams ietekmes uz vidi stratēģiskais novērtējums” (turpmāk – Iesniegums), Izstrādātājas 2020. gada 29. oktobra lēmums (Nr.22, 20.p.) “Par jaunizveidojamā Bauskas novada ilgtspējīgas attīstības stratēģijas un Bauskas novada attīstības programmas 2021. – 2027.gadam izstrādes uzsākšanu un darba uzdevumu apstiprināšanu”, Rundāles novada 2020. gada 29. oktobra lēmums (Nr.14, 6.p.) “Par Bauskas novada ilgtspējīgas attīstības stratēģijas līdz 2040.gadam un Bauskas novada attīstības programmas 2021. – 2027.gadam izstrādes uzsākšanu un darba uzdevumu apstiprināšanu”, Vecumnieku novada pašvaldības 2020. gada 28. oktobra lēmums (Nr.18, 5.š.) “Par jaunizveidojamā Bauskas novada ilgtspējīgas attīstības stratēģijas un Bauskas novada attīstības programmas 2021. – 2027.gadam izstrādes uzsākšanu un darba uzdevumu apstiprināšanu”, Iecavas novada domes 2020. gada 27. oktobra lēmums (Nr.17, 16.p.) “Par jaunizveidojamā Bauskas novada ilgtspējīgas attīstības stratēģijas un Bauskas novada attīstības programmas 2021. – 2027.gadam izstrādes uzsākšanu un darba uzdevumu apstiprināšanu”, Valsts vides dienesta Zemgales reģionālās vides pārvaldes (turpmāk – VVD Zemgales RVP) 2021. gada 24. marta vēstule Nr. 11.4/700/ZE/2021 “Par stratēģiskā ietekmes uz vidi novērtējuma nepieciešamību”, Veselības inspekcijas 2021. gada 26. marta vēstule Nr.4.6.4.-1./12845 “Par ietekmes uz vidi stratēģiskā novērtējuma piemērošanu” un Dabas aizsardzības pārvaldes Pierīgas reģionālās administrācijas (turpmāk – DAP administrācija) 2021. gada 23. aprīļa vēstule Nr. 4.9/2305/2021-N “Par ietekmes uz vidi stratēģiskā novērtējuma nepieciešamību”.

Izstrādātājas viedoklis:

Nemot vērā to, ka jaunizveidojamā Bauskas novadā jau pašreiz pastāv kopums vides risku un paredzamās dinamiskās attīstības ietekmē novada teritorijā vienlaikus atradīsies vairāki

infrastrukturā objekti (“Via Baltica”, “Rail Baltic”), kuri gan būtiski izmainīs esošo ainavu, gan radīs trokšņa un gaisa piesārņojumu, gan, iespējami, radīs smakas vai ūdens piesārņojumu, tiks izmainītas jau pastāvošo vides risku ietekmes, Izstrādātājas ieskatā plānošanas dokumentiem ir nepieciešams veikt stratēģisko ietekmes uz vidi novērtējumu (turpmāk – Stratēģiskais novērtējums).

Faktu konstatācija, izvērtējums, argumenti un apsvērumi lēmuma satura noteikšanai:

1. Likuma “Par ietekmes uz vidi novērtējumu” (turpmāk – Likums) 23. viens *prim* panta pirmā daļa paredz, ka, uzsākot tādu plānošanas dokumentu sagatavošanu, kuram saskaņā ar šo likumu var būt būtiska ietekme uz vidi, arī uz Eiropas nozīmes aizsargājamo dabas teritoriju (*Natura 2000*), tā izstrādātājs iesniedz kompetentajai institūcijai (Vides pārraudzības valsts birojs, turpmāk – Birojs) rakstveida iesniegumu. Pirms rakstveida iesnieguma iesniegšanas izstrādātājs konsultējas ar ieinteresētajām vides un sabiedrības veselības institūcijām un iesniegumā pamato nepieciešamību plānošanas dokumentam piemērot Stratēģisko novērtējumu vai iemeslus, kādēļ šāds novērtējums nav nepieciešams. Likuma 23.trīs *prim* panta 1. punkts noteic, ka Birojs pieņem motivētu lēmumu par to, vai konkrētam plānošanas dokumentam ir nepieciešams Stratēģiskais novērtējums.
2. 2021. gada 30. aprīlī Birojā saņemta Izstrādātājas 2021. gada 30. aprīļa vēstule Nr. BNA/2021/6-2/597/N “Par ietekmes uz vidi stratēģiskā novērtējuma piemērošanu” un Iesniegums, kur norādīts, ka Izstrādātāja 2020. gada 29. oktobrī ir pieņēmusi lēmumu (Nr.22, 20.p.) “Par jaunizveidojamā Bauskas novada ilgtspējīgas attīstības stratēģijas un Bauskas novada attīstības programmas 2021. – 2027.gadam izstrādes uzsākšanu un darba uzdevumu apstiprināšanu” (turpmāk – Lēmums) un ir uzsākta Stratēģijas un Attīstības programmas izstrāde. Atbilstoši Iesniegumam un Lēmumam:
 - 2.1. Stratēģijas un Attīstības programmas izstrāde tiks veikta saskaņā ar spēkā esošo normatīvo aktu prasībām, ievērojot Nacionālo attīstības plānu 2021.–2027. gadam, Reģionālās politikas pamatnostādnes 2021.–2027. gadam un Zemgales plānošanas reģiona attīstības plānošanas dokumentus.
 - 2.2. Administratīvi teritoriālās reformas laikā jaunizveidojamā Bauskas novada teritorijas attīstības plānošanas dokumenti Stratēģija un Attīstības programma ir reģionālā/vietēja līmeņa nozaru politikas plānošanas dokumenti, kuri attiecas uz pašvaldību teritorijas attīstības rīcības plānošanu. Plānošanas dokumenti ietvers visa jaunizveidojamā Bauskas novada, ko veido Bauskas, Rundāles, Iecavas un Vecumnieku novadi, telpiskās attīstības perspektīvu, tādējādi ilgtermiņā ietekmējot jaunizveidotā novada teritorijas izmantošanu.
 - 2.3. Stratēģija ir ilgtermiņa teritorijas attīstības plānošanas dokuments, kas noteiks novada ilgtermiņa attīstības koncepciju, mērķi, prioritātes un telpiskās attīstības perspektīvu. Stratēģija ir hierarhiski augstākais pašvaldības plānošanas dokuments, kas veido ilgtermiņa ietvaru novada teritorijas plānojumam un attīstības programmai.
 - 2.4. Attīstības programma ir pašvaldības vidēja termiņa plānošanas dokuments, kas noteiks novada attīstības prioritātes, rīcības virzienus un uzdevumus, kā arī rīcību īstenotājus un finanšu resursus ilgtermiņa prioritāšu īstenošanai.
 - 2.5. Plānošanas dokumentu īstenošana attieksies uz jaunizveidojamā Bauskas novada visu administratīvo teritoriju, ieskaitot ietekmes, ko rada pašreizējās ietekmes kā autoceļa E57 (“Via Baltica”) izvietojums, vides risku teritorijas (apļūstošās teritorijas, gaisa piesārņojums, degradētās un piesārņotās teritorijas, atkritumu apsaimniekošana), klimata pārmaiņas u.c. Ar plānošanas dokumentu īstenošanu iespējama tādu darbību plānošana, kas būtiski var mainīt jau iepriekš novērtētos plānošanas risinājumus, kā arī atstāt ilgstošu vai neatgriezenisku ietekmi uz vidi, un kuru ietekmes rezultātā veidotos



būtisks piesārņojums. Plānošanas dokumentu izstrādes laikā tiks apzinātas iespējamās ietekmes, avāriju riski, teritorijas jutīgums un īpatnības.

- 2.6. Iesniegumā norādīts: *"paredzams, ka tiks paredzētas darbības, kas būtiski var mainīt jau iepriekš novērtētos plānošanas risinājumus, kā arī ilgstošu ietekmi uz vidi un kuru rezultātā veidotos būtisks piesārņojums, un kuras var atbilst likuma "Par ietekmes uz vidi novērtējumu" 1. un 2. pielikumā noteiktajām darbībām"*.
 - 2.7. Jaunveidojamā Bauskas novada ietilpst īpaši aizsargājamās dabas teritorijas (turpmāk – IADT), t.sk. *Natura 2000* teritorijas: dabas liegums *"Panemūnes meži"*, dabas liegums *"Zaļezera purvs"*, dabas parks *"Bauska"*, ģeoloģiskais un ģeomorfoloģiskais dabas piemineklis *"Kulsēnu avots"*, ģeoloģiskais un ģeomorfoloģiskais dabas piemineklis *"Skaistkalnes karsta kritenes"* un mikroliegums *"Ozoldārzs"*. Informācija par IADT un plānošanas dokumentu ietekme tiks apzināta, analizēta un noteikta plānošanas dokumentu izstrādes laikā. Plānošanas dokumentos paredzētie risinājumi un rīcības iespējas var ietekmēt jaunizveidojamā novada teritorijā esošo Eiropas nozīmes aizsargājamo dabas teritoriju stāvokli.
3. Iesniegumam pievienoti:
- 3.1. VVD Zemgales RVP 2021. gada 24. marta vēstule Nr. 11.4/700/ZE/2021 *"Par stratēģiskā ietekmes uz vidi novērtējuma nepieciešamību"*. VVD Zemgales RVP izteikusi viedokli, ka plānošanas dokumentiem būtu nepieciešams piemērot Stratēģiskā novērtējuma procedūru atbilstoši Likuma 4. pantā noteiktajam, jo šo teritorijas attīstības plānošanas dokumentu īstenošanai var būt būtiska ietekme uz vidi un cilvēku veselību, ņemot vērā to, ka: *"jaunveidojamā Bauskas novada attīstība ir raksturojama kā dinamiska, tajā pastāv virkne vides risku, kuru ietekmes var mainīt ar attīstības plānošanas dokumentu pasākumu īstenošanu, kā arī tajā atrodas vairākas īpaši aizsargājamās dabas teritorijas, t.sk. Eiropas nozīmes aizsargājamas dabas teritorijas (NATURA 2000), autoceļa E67 ("Via Baltica") izvietojums un plānotais tranzīta koridors ("RailBaltic")"*.
 - 3.2. Veselības inspekcijas 2021. gada 26. marta vēstule Nr.4.6.4.-1./12845 *"Par ietekmes uz vidi stratēģiskā novērtējuma piemērošanu"*. Veselības inspekcijas ieskatā plānošanas dokumentiem būtu nepieciešams piemērot Stratēģisko novērtējumu, ņemot vērā teritorijas attīstības plānošanas dokumentu īstenošanas jomu un teritoriju, kuru varētu ietekmēt plānošanas dokumentu realizācija, jo plānošanas dokumenti paredz tādu objektu attīstību vai radīšanu, kas radīs gaisa un ūdens piesārņojumu, smaku un trokšņa piesārņojumu, kā arī radīs būtiskas izmaiņas vizuāli uztveramajā ainavā iedzīvotāju dzīves vietas tuvumā.
 - 3.3. DAP administrācijas 2021. gada 23. aprīļa vēstule Nr. 4.9/2305/2021-N *"Par ietekmes uz vidi stratēģiskā novērtējuma nepieciešamību"*. DAP administrācija, izvērtējot Izstrādātājas iesniegtos dokumentus par plānošanas dokumentos paredzētajiem pasākumiem un to atbilstību Likuma 1. un 2. pielikuma noteiktajām darbībām, uzskata, ka plānošanas dokumentiem ir nepieciešams piemērot Stratēģiskā novērtējuma procedūru.
4. Stratēģija un Attīstības programma nav ietvertas to plānošanas dokumentu vidū, kam saskaņā ar Ministru kabineta 2004. gada 23. marta noteikumu Nr. 157 *"Kārība, kādā veicams ietekmes uz vidi stratēģiskais novērtējums"* (turpmāk – Noteikumi Nr.157) 2. punktu Stratēģiskais novērtējums būtu nepieciešams, neatkarīgi no plānošanas nolūka un saturiskās ieceres. Līdz ar to jautājums par Stratēģiskā novērtējuma nepieciešamību izriet no vērtējuma par sagaidāmās ietekmes būtiskumu. Novērtējis ar Izstrādātājas Iesniegumā sniegto informāciju, kā arī vadoties no Likuma 23. divi prim pants noteiktajiem kritērijiem,

Birojs konstatē, ka Stratēģija un Attīstības programma konkrētajā gadījumā atbilst plānošanas dokumenta veidam, kam Stratēģiskais novērtējums ir piemērojams:

- 4.1. Likuma 23. divi prim pants noteic, ka, vērtējot Stratēģiskā novērtējuma nepieciešamību, ņem vērā plānošanas dokumenta būtību (23. divi prim pants 1. punkts), tostarp un to, cik lielā mērā tajā tiek ietverti priekšnoteikumi paredzēto darbību un projektu realizācijai, ievērojot vietas izvēli, darbības veidu, apjomu, nosacījumus un resursu izmantošanu, kā arī to, cik lielā mērā dokuments ietekmē citus plānošanas dokumentus atšķirīgos plānošanas līmeņos, pastiprina vai rada vides problēmas (23. divi prim pants 1. punkta a., b., c., d. apakšpunkts). Tāpat Likuma 23. divi prim pants 2. punktā noteic, ka jāņem vērā iespējamai ietekmei pakļautās teritorijas un sagaidāmās ietekmes raksturs, – ilgums, summārās ietekmes, pārrobežu ietekmes, avāriju riski u.c. Savukārt Likuma 23. divi prim pants 3. un 4. punkts paredz, ka jāņem vērā ietekmei pakļautās teritorijas jutīgums, tostarp ietekmi uz aizsargājamām dabas un kultūras vērtībām, vides resursiem.
- 4.2. Likuma 4. panta trešās daļas 1. un 2. punkts noteic, ka Stratēģisko novērtējumu citu starpā veic plānošanas dokumentiem, kurus apstiprina vietējā pašvaldība un kuri saistīti ar teritoriju plānošanu, ja tie ietver pamatnosacījumus šā likuma 1. vai 2. pielikumā paredzēto darbību īstenošanai, kā arī, ja to īstenošanai var būt būtiska ietekme uz Eiropas nozīmes īpaši aizsargājamām dabas teritorijām (Natura 2000).
- 4.3. No iepriekš minētā izriet, ka lielā mērā to, vai plānošanas dokumentam nepieciešams Stratēģiskais novērtējums, nosaka gan plānošanas dokumenta būtība (plānošanas saturs un risinājumi), gan joma vai teritorija, attiecībā uz kuru plānošanas dokuments izstrādāts (ar to saistītās vides problēmas). Šādā kontekstā Birojs secina, ka Stratēģiju un Attīstības programmu ir paredzēts izstrādāt kā jaunus plānošanas dokumentu šādām pašreizējām teritoriālām vienībām: Bauskas novads, Rundāles novads, Iecavas novads un Vecumnieku novads, paredzot priekšnoteikumus paredzēto darbību īstenošanai, turklāt priekšnoteikumi darbību īstenošanai tiks izstrādāti, lai risinātu arī ar vidi saistītas problēmas (applūstās teritorijas, gaisa piesārņojums, degradētās un piesārņotās teritorijas, atkritumu apsaimniekošana) (Likuma 23. divi prim pants 1. punkta d. apakšpunkts), tostarp saistībā arī ar plānotās transporta infrastruktūras attīstību un tūrisma attīstību, ņemot vērā novada dabas vērtības. Izvērtējis Biroja rīcībā esošo informāciju par iepriekš veiktiem novērtējumiem, Birojs konstatē turpmāk minēto:
 - 4.3.1. Pēc Ministru kabineta 2013. gada 30. aprīlī izdoto noteikumu Nr. 240 *"Vispārīgie teritorijas plānošanas, izmantošanas un apbūves noteikumi"* stāšanās spēkā Stratēģiskais novērtējums ir veikts un Biroja atzinums izsniegts Bauskas novada teritorijas plānojumam¹, citu teritoriju attiecīgajiem plānošanas dokumentiem Stratēģiskais novērtējums līdz šim nav bijis veikts.
 - 4.3.2. Ilgtspējīga attīstības stratēģija ir teritorijas attīstības plānošanas dokuments, kas nozīmīgi ietekmē citus plānošanas dokumentus atšķirīgos plānošanas līmeņos (Likuma 23. divi prim pants 1. punkta a., b., c. apakšpunkts). Stratēģiskais novērtējums iepriekš ir veikts tikai Vecumnieku novada ilgtspējīgas attīstības stratēģijai 2013.–2028. gadam², tomēr tāds nav bijis veikts Iecavas novada ilgtspējīgas attīstības stratēģijai 2013.–2037. gadam³, Rundāles novada

¹ Atzinums pieejams: [pvb.gov.lv/iv/strategiskais-ivn/atzinumi/?year=2020](http://www.vpvb.gov.lv/iv/strategiskais-ivn/atzinumi/?year=2020)

² Atzinums pieejams: <http://www.vpvb.gov.lv/iv/strategiskais-ivn/atzinumi/?year=2013>

³ Lēmums pieejams: <http://www.vpvb.gov.lv/iv/strategiskais-ivn/lemumi/?type=10&year=2012>

ilgtspējīgas attīstības stratēģijai 2014.–2030. gadam⁴ un Bauskas novada ilgtspējīgas attīstības stratēģijai 2012.–2030. gadam⁵.

4.3.3. Attiecībā uz attīstības programmām konstatējams, ka Stratēģiskais novērtējums ir bijis veikts Bauskas novada attīstības programmai 2012.–2018. gadam⁶ un Vecumnieku novada attīstības programmai 2013.–2019. gadam⁷, bet Stratēģiskais novērtējums nav bijis veikts Iecavas novada attīstības programmai 2013.–2019. gadam⁸ un Rundāles novada attīstības programmai 2012.–2019. gadam.

4.4. Izvērtējot Birojā iesniegto informāciju, kā arī caurlūkojot plānošanas teritorijai izstrādātos un spēkā esošos plānošanas dokumentus, secināms, ka, izstrādājot Stratēģiju un Attīstības programmu nākamajam plānošanas periodam, ir paredzēts izvērtēt un ņemt vērā jau noteiktos attīstības virzienus un investīciju prioritātes. Pēc būtības tas nozīmē, ka ar plānošanas dokumentiem paredzēts izvērtēt jau iepriekšējā plānošanas periodā noteikto un izvērtēto mērķu un prioritāšu aktualitāti, ja nepieciešams, precizējot attīstības virzienus. Caurlūkojot plānošanas teritorijā iekļauto esošo novadu izstrādātos attīstības plānošanas dokumentus, var secināt, ka tie paredz pilnveidot un atbilstīgi arī infrastruktūru uzņēmējdarbības attīstībai, kā arī mobilitātei, satiksmei u.c. jomās, ko ar jaunā novada plānošanas dokumentiem paredzēts apzināt un lielā mērā ņemt vērā (turpināt). Šādā kontekstā Birojs ņem vērā, ka priekšnosacījumi konkrētu darbību īstenošanai ar teritoriālo piesaisti tiek ietverti gan teritoriju plānojumos, gan (vairāki) arī ilgtspējīgā attīstības stratēģijā, tomēr līdz šim Stratēģiskais novērtējums šāda veida dokumentiem bijis veikts tikai Bauskas novadam (teritorijas plānojumam) un Vecumnieku novadam (ilgtspējīgas attīstības stratēģijai). Tādēļ šajā gadījumā no Likuma viedokļa iepriekš bijuši novērtēti tikai attiecībā uz nelielu daļu risinājumiem.

4.5. Birojs konstatē, ka iepriekšējā plānošanas periodā ar Attīstības programmu ir risināti arī ar vidi saistīti jautājumi, piemēram, caurlūkojot Bauskas novada attīstības programmas 2012.–2018. gadam Investīciju plānu (ar 31.10.2019. grozījumu redakciju), ar plānošanas dokumenta īstenošanu tika paredzēti šādi projekti: 1) Starptautisko transporta koridoru attīstība (Rail Baltica, Via Baltica) satiksmes pieejamības nodrošināšana (apvedceļa izbūve Bauskai un Iecavai); 2) Pārrobežu ceļu sakārtošana (ceļa V1028 Bauska – Lietuvas robeža 7,14 km pārbūve); 3) Bauskas pilsētas ielu un laukumu rekonstrukcija; 4) Jaunu ielu izbūve Bauskas ILP; 5) Reģionālā autoceļa P103 "Dobeles – Bauska" posma Bauskas pilsētā – tranzītielas atjaunošana; 6) Autoceļa B20 Leriķi –Lejkristi turpinājuma izbūve; 7) Teritorijas revitalizācija Bauskas pilsētas Ziemeļu aglomerācijā; 8) Reģionālā autoceļa P87 Bauska – Aizkraukle un Mēmeles ielas Bauskā krustojuma rekonstrukcija; 9) satiksmes drošības uzlabošana: brauktuves atjaunošana un gājēju/veloceliņu izbūve Bauskas – Jaunocē, Bauskas – Likverteni, Bauska – Elektriķi; 10) Ūdenssaimniecības pakalpojumu attīstība Rītasumu un Bērzkalnu ciemā; Ūdensvada un kanalizācijas sistēmas būvniecība Ziedoņu ielā; 11) sadzīves atkritumu poligona "Grantiņi" infrastruktūras attīstība u.c.⁹. Vienlaicīgi arī Izstrādātāja iesniegumā norādījusi, ka Attīstības programmā paredzēto pasākumu kopums var būt priekšnoteikums Likuma 1. un/vai 2. pielikumā atsevišķu paredzēto darbību īstenošanai. Tādējādi Birojs secina, ka pilnā mērķā projekti, t.sk. attiecībā uz ūdenssaimniecības un atkritumu saimniecības

attīstību un mobilitāti, var tikt potenciāli saistīti ar Likuma pielikumos minētajām darbībām un to apjomiem, kas ir priekšnoteikums Stratēģiskā novērtējuma piemērošanai saskaņā ar Likuma 4. panta trešās daļas 1. punktu.

4.6. Apvienoto novadu Stratēģija un Attīstības programma būs dokumenti, caur kuriem tiks likts pamats arī nozīmīgām izmaiņām un pārkrājumiem, kas loģiski izrietēs no novadu apvienošanas un teritoriālās sadarbības uzdevumiem. Attīstības programma pēc būtības ir instruments pašvaldības Stratēģijā noteikto mērķu īstenošanai, tomēr šī dokumenta izstrāde un tājā ietveramais prioritāšu izvērtums ir tieši saistīts/atkarīgs no Stratēģijas (faktiski – no tās izrietēs), tādēļ abiem dokumentiem ir jāatspoguļo vienāds redzējums arī par risināmām vides problēmām, iespējamām ietekmēm un papēmiem, ar kādiem būtisku negatīvu ietekmi nepieļaut. Izvērtējot, vai ar Stratēģiju un Attīstības programmu varētu tikt plānotas konkrētas jaunas darbības, kas atbilstu Likuma 3. divi *prim* pantam un 1. un 2. pielikumam, tai skaitā attīstības virzieni, kas saistīti ar vides problēmām, negatīvu ietekmi uz vidi (tai skaitā piesārņojums, palielināta slodze uz dabas vidi, Eiropas nozīmes īpaši aizsargājāmām dabas teritorijām (*Natura 2000*) u.tml.), Izstrādātāja norāda, ka šādu varbūtību nevar izslēgt un arī pati secina, ka Stratēģiskā novērtējuma veikšana plānošanas dokumentiem ir nepieciešama. Šādu viedokli pauž arī VVD Zemgales RVP, DAP administrācija un Veselības inspekcija. Tāpat secināms, ka plānošanas dokumentu izstrādē paredzēts ņemt vērā nozaru politiku plānošanas dokumentus, kas saistīti ar Bauskas novada attīstības būtiskiem jautājumiem, tostarp – reģionālā politika, transporta attīstība, dabas resursu potenciāla izmantošana, telpiskā struktūra, vides aizsardzības un klimata pārmaiņu jautājumi (ietver arī jomas, kas minētas Likuma 4. panta trešās daļas 1. punktā). Līdz ar to, vadoties no pašlaik pieejamās informācijas, arī Birojam nav pamata konstatēt, ka plānošanas dokumenti nebūtu pielīdzināmi Likuma 4. panta trešās daļas 1. punktā noteiktajiem plānošanas dokumentam, kam Stratēģiskais novērtējums nepieciešams, tai skaitā tādēļ, ka ar to izstrādi varētu tikt paredzētas (un tādēļ nepieciešams novērtēt) varbūtējas vides stāvokli būtiski ietekmējošas izmaiņas (Likuma 23. divi *prim* panta 1. punkta a. – e. apakšpunkts).

Līdz ar to Birojs pievienojas Izstrādātājas, DAP administrācijas, Veselības inspekcijas un VVD Zemgales RVP paustajam viedoklim un atzīst, ka iespējamās ietekmes uz vidi novērtēšanai un priekšlikumu izstrādei nelabvēlīgas ietekmes savlaicīgi apzināšanai, novēršanai un samazināšanai pēc iespējas agrākā paredzēto darbību plānošanas, projektēšanas un lēmumu pieņemšanas stadijā (Likuma 3. panta 1. punkts), plānošanas dokumentiem ir veicams Stratēģiskais novērtējums.

Tādējādi Stratēģiskā novērtējuma piemērošana un veikšana konkrēto plānošanas dokumentu izstrādei izriet no normatīvajiem aktiem (Likuma 4. panta trešās daļas 1., 2.punkts, Likuma 23. divi *prim* panta 1. punkta a., b. apakšpunkts un 4. punkta a., b. apakšpunkts) un ir konkrēto plānošanas dokumentu izstrādes gadījumā pamatota, atbilstīga un nepieciešama. Veicot Stratēģisko novērtējumu, būs sniegta iespēja identificēt būtiskās negatīvās ietekmes uz vidi, nepieciešamības gadījumā sniedzot alternatīvos risinājumus un priekšlikumus ietekmes uz vidi novēršanai un samazināšanai, kas ilgtermiņā sekmētu nelabvēlīgas ietekmes uz vidi samazināšanu vai novēršanu. Plānošanas dokumentos paredzētās darbības jāvērtē atbilstoši Likuma 23. pieci *prim* pantā noteiktajam, t.sk., sagatavojot plānošanas dokumentu vides pārskatu, jāņem vērā Likuma 23. pieci *prim* panta pirmajā daļā noteiktais, ka vides pārskatā, lai izvairītos no informācijas dublēšanās, iekļauj tikai tīdu informāciju, kas nepieciešama attiecīgajā plānošanas stadijā, kā arī izmanto informāciju, kas iegūta iepriekšējās plānošanas stadijās, iekļaujot nepieciešamo informāciju atbilstoši detalizācijas pakāpē, kas ļauj novērtēt plānošanas dokumentos konkrētās paredzētās darbības.

⁴ <http://www.vpnb.gov.lv/lv/strategiskais-ivs/lemumi/?type=10&year=2014>

⁵ Lēmums pieņemts: <http://www.vpnb.gov.lv/lv/strategiskais-ivs/lemumi/?type=10&year=2012>

⁶ Atzinums pieņemts: <http://www.vpnb.gov.lv/lv/strategiskais-ivs/atzinumi/?year=2012>

⁷ Atzinums pieņemts: <http://www.vpnb.gov.lv/lv/strategiskais-ivs/atzinumi/?year=2013>

⁸ Lēmums pieņemts: <http://www.vpnb.gov.lv/lv/strategiskais-ivs/lemumi/?type=10&year=2012>

⁹ Pieņemts: <https://www.bauska.lv/allfiles/files/investiciju%20plans.pdf>





Piemērotās tiesību normas:

- Likuma "Par ietekmes uz vidi novērtējumu" 4. pants, 23. divi *prim* pants, 23. trīs *prim* pants, 23. pieci *prim* pants;
- Teritorijas attīstības plānošanas likums. 12. pants;
- Ministru kabineta 2004. gada 23. marta noteikumi Nr. 157 "Kārtība, kādā veicams ietekmes uz vidi stratēģiskais novērtējums" 5.,6.,7. punkts;
- Ministru kabineta 2013. gada 30. aprīļa noteikumi Nr. 240 "Vispārīgie teritorijas plānošanas, izmantošanas un apbūves noteikumi";
- Ministru kabineta 2014. gada 14. oktobra noteikumi Nr. 628 "Noteikumi par pašvaldību teritorijas attīstības plānošanas dokumentiem". 18. 19., 20. punkts.

Lēmuma pieņemšanas pamatojums:

Birojs saskaņā ar Likuma 23. trīs *prim* pantā noteikto izvērtēja Izstrādātājas 2021. gada 30. aprīļa vēstuli Nr. BNA/2021/6-2/597/N "Par ietekmes uz vidi stratēģiskā novērtējuma piemērošanu", iesniegumu un tam pievienoto dokumentāciju par plānošanas dokumentu izstrādi. Ņemot vērā iesniegto informāciju un Likuma 23. divi *prim* pantā noteiktos kritērijus un piemērojot citas iepriekš minētās tiesību normas un liederības apsvērumus, Birojs atbilstoši Likuma 23. trīs *prim* panta 1. punktam secina, ka plānošanas dokumentu īstenošanai nepieciešams veikt Stratēģisko novērtējumu.

Lēmums:

Piemērot stratēģiskā ietekmes uz vidi novērtējuma procedūru Bauskas novada ilgtspējīgas attīstības stratēģijai un Bauskas novada attīstības programmai 2022.–2027. gadam.

Direktors

(paraksts*)

Arnolds Lukšēvics


*Dokuments ir parakstīts ar drošu elektronisko parakstu

Lēmums nosūtīts:

1. Bauskas novada pašvaldībai, E.Adresē;
2. Valsts vides dienesta Zemgales reģionālai vides pārvaldei, E.Adresē.

6.2. Pašvaldības konsultācijas ar vides institūcijām par stratēģiskā ietekmes uz vidi novērtējuma nepieciešamību:

6.2.1. Pašvaldības vēstule vides institūcijām par viedokli SIVN piemērošanai

	BAUSKAS NOVADA PAŠVALDĪBA BAUSKAS NOVADA ADMINISTRĀCIJA
	Reģ.Nr.90009116223, Urvaras iela 1, Bauska, Bauskas nov., LV-3901 tālrs. 63922238, e-pasts: dome@bauska.lv, www.bauska.lv
	Bauskā
17.03.2021.	Nr. BNA/2021/6-2/338/N
	Valsts vides dienests Zemgales reģionālā vides pārvalde Paziņošanai e-adresē
	Dabas aizsardzības pārvalde Paziņošanai e-adresē
	Veselības inspekcija Zemgales kontroles nodaļa Paziņošanai e-adresē
Par ietekmes uz vidi stratēģiskā novērtējuma piemērošanu	
Bauskas novada pašvaldība sadarbībā ar Rundāles, Vecumnieku un Iecavas novadu pašvaldībām ir uzsākusi jaunveidojamā Bauskas novada ilgtermiņa teritorijas attīstības plānošanas dokumentu „Bauskas novada ilgtspējīgas attīstības stratēģija” un „Bauskas novada attīstības programma 2021.-2027.gadam” izstrādi.	
Atbilstoši Ministru kabineta noteikumiem Nr.157 “Kārtība, kādā veicams ietekmes uz vidi stratēģiskais novērtējums” līdzam sniegt Jūsu viedokli par ietekmes uz vidi stratēģiskā novērtējuma procedūras piemērošanu ilgtermiņa teritorijas attīstības plānošanas dokumentiem „Bauskas novada ilgtspējīgas attīstības stratēģija” un „Bauskas novada attīstības programma 2021.-2027.gadam”.	
Pielikumā:	
1.Bauskas novada domes lēmums par Bauskas novada ilgtermiņa teritorijas attīstības plānošanas dokumentu „Bauskas novada ilgtspējīgas attīstības stratēģija” un „Bauskas novada attīstības programma 2021.-2027.gadam” izstrādi (publicēts - TAPIS),	
2.Informācija, kas tiks iesniegta Vides pārraudzības valsts birojam par Bauskas novada ilgtermiņa teritorijas attīstības plānošanas dokumentu „Bauskas novada ilgtspējīgas attīstības stratēģija” un „Bauskas novada attīstības programma 2021.-2027.gadam” izstrādes uzsākšanu lēmuma saņemšanai par stratēģiskā ietekmes uz vidi novērtējuma procedūras piemērošanu vai nepiemērošanu un tā pielikums „Jaunveidojamajā Bauskas novada teritorijā ietilpstošo Natura 2000 teritoriju saraksts”.	
Pašvaldības izpilddirektors	Jānis Kalinka
Tijone	
Šis dokuments ir parakstīts ar drošu elektronisko parakstu un satur laika zīmogu	

6.2.2. Institūciju atbildes



Valsts vides dienests

ZEMGALES REĢIONĀLĀ VIDES PĀRVALDE
Kamenes iela 17a, Jelgava, LV-3007, tālrunis: 63023228, e-pasts: zemgale@vvd.gov.lv, www.vvd.gov.lv
Jelgavā

24.03.2021 Nr. 11.4/700/ZE/2021
Uz 17.03.2021.

Nr. BNA/2021/6-2/338/N

Bauskas novada pašvaldībai
nosūtīšanai e-adresē

Par stratēģiskā ietekmes uz vidi novērtējuma nepieciešamību

Valsts vides dienesta Zemgales reģionālā vides pārvalde (turpmāk – Pārvalde) ir saņēmusi Jūsu iesniegumu, kurā saskaņā ar Ministru kabineta 2014. gada 23. marta noteikumu Nr.157 „Kārtība, kādā veicama ietekmes uz vidi stratēģiskais novērtējums” (turpmāk – MK noteikumi Nr.157) 5. punktu Pārvaldei lūgts sniegt viedokli par ietekmes uz vidi stratēģiskā novērtējuma veikšanu jaunveidojamā Bauskas novada ilgtermiņa teritorijas attīstības plānošanas dokumentu „Bauskas novada ilgtspējīgas attīstības stratēģija” un „Bauskas novada attīstības programma 2021.-2027.gadam” izstrādi.

Nemot vērā likuma „Par ietekmes uz vidi novērtējumu” (turpmāk – Novērtējuma likums) 4. pantā noteikto un MK noteikumu Nr.157 2. punktā norādītos plānošanas dokumentus, kuriem nepieciešams ietekmes uz vidi stratēģiskais novērtējums, Pārvalde secina, ka jaunveidojamā Bauskas novada ilgtermiņa teritorijas attīstības plānošanas dokumentiem „Bauskas novada ilgtspējīgas attīstības stratēģija” un „Bauskas novada attīstības programma 2021.-2027.gadam” būtu jāveic ietekmes uz vidi stratēģiskais novērtējums, jo šī teritorijas attīstības plānošanas dokumentu īstenošanai var būt būtiska ietekme uz vidi un cilvēku veselību, ņemot vērā Bauskas, Iecavas, Fundāles un Vecumnieku novadu apvienošanu. Jāņem vērā arī tas, ka jaunveidojamā Bauskas novada attīstība ir raksturojama kā dinamiska, tajā pastāv virkne vides risku, kuru ietekmes var mainīt ar attīstības plānošanas dokumentu pasākumu īstenošanu, kā arī tajā atrodas vairākas īpaši aizsargājamas dabas teritorijas, t.sk. Eiropas nozīmes aizsargājamas dabas teritorijas (*NATURA 2000*), autoceļa E67 („Via Baltica”) izvietošanās un plānotais tranzīta koridors („RailBaltic”).

Vērīam uzmanību, ka lēmumu par stratēģiskā ietekmes uz vidi novērtējuma procedūras piemērošanu vai nepiemērošanu plānošanas dokumentam pieņem Vides pārvaldes valsts birojs.

Direktors

H.Vērbelis

ŠIS DOKUMENTS IR ELEKTRONISKI PARAKSTĪTS AR DROŠU ELEKTRONISKO PARAKSTU UN SATUR LAIKA ZĪMOGU

Jolanta Lībus 63023228
jolanta.libus@vvd.gov.lv



Dabas aizsardzības pārvalde

PIERĢAGS REĢIONĀLĀ ADMINISTRĀCIJA
„Meža mīja”, Īrmla, LV-2012, tālrunis: 67 730 078, e-pasts: piergais@daba.gov.lv, www.daba.gov.lv

Jūrmalā

23.04.2021., Nr.4.9/2305/2021-N
Uz 17.03.2021. Nr. BNA/2021/6-2/338/N

Par ietekmes uz vidi
stratēģiskā novērtējuma nepieciešamību

Dabas aizsardzības pārvaldes Pierīgas reģionālā administrācija (turpmāk – Administrācija) 2021.gada 17.martā saņēma Jūsu vēstuli Nr. BNA/2021/6-2/338/N ar lūgumu sniegt viedokli par ietekmes uz vidi stratēģiskā novērtējuma procedūras piemērošanu ilgtermiņa teritorijas attīstības plānošanas dokumentiem „Bauskas novada ilgtspējīgas attīstības stratēģija” un „Bauskas novada attīstības programma 2021.-2027.gadam”.

Saņemtajai vēstulei kā viens no pielikumiem ir pievienota informācija, kas tiks iesniegta Vides pārvaldes valsts birojam par Bauskas novada ilgtermiņa teritorijas attīstības plānošanas dokumentu „Bauskas novada ilgtspējīgas attīstības stratēģija” un „Bauskas novada attīstības programma 2021.-2027.gadam” izstrādes uzskaitu lēmuma saņemšanai par stratēģiskā ietekmes uz vidi novērtējuma procedūras piemērošanu. Šī dokumenta 6.3.1. apakšpunktā norādīts: “Paredzams, ka „Bauskas novada ilgtspējīgas attīstības stratēģija” un „Bauskas novada attīstības programmā 2021.-2027.gadam” tiks paredzētas darbības, kas būtiski var mainīt jau iepriekš novērtētos plānošanas risinājumus, kā arī radīt ilgstošu ietekmi uz vidi, un kuru rezultātā veidotos būtisks piesārņojums, un kuras var atbilst likuma „Par ietekmes uz vidi novērtējumu” 1.un 2. pielikumā noteiktajām darbībām”. Savukārt šī dokumenta 6.3.6. apakšpunktā norādīts, ka “Plānošanas dokumentos paredzētie risinājumi un rīcības iespējamu var ietekmēt jaunizveidojamā novada teritorijā esošo Eiropas nozīmes aizsargājamo dabas teritoriju stāvokli”.

Līdz ar to Administrācija, pamatojoties uz Ministru kabineta 2004.gada 23.marta noteikumu Nr. 157 „Kārtība, kādā veicama ietekmes uz vidi stratēģiskais novērtējums” 5. punktu un Ministru kabineta 2009.gada 2.jūnija noteikumu Nr. 507 “Dabas aizsardzības pārvaldes nolikums” 3.15. apakšpunktu, pauz viedokli, ka gan „Bauskas novada ilgtspējīgas attīstības stratēģija” un „Bauskas novada attīstības programma 2021-2027.gadam” ir veicama stratēģiskais ietekmes uz vidi novērtējums.

Ar cieņu,
direktore

(paraksts*)

M. Priedēna



Kriļņu iela 7, Rīga, LV-1012, faktiskā adrese: Kriļņu Barona iela 40a, Jelgava, LV-3001
tālrunis/fakss: 63083193, 63020038, e-pasts: zemgale@vi.gov.lv, www.vi.gov.lv

Jelgavā

26.03.2021. Nr. 4.6.4.-1/12845/

Uz 17.03.2021. Nr. BNA/2021/6-2/338/N

Bauskas novada pašvaldībai
dome@bauska.lv

Par ietekmes uz vidi stratēģiskā novērtējuma piemērošanu

Veselības inspekcijā (turpmāk – Inspekcija) 17.03.2021. tika saņemta vēstule ar lūgumu izteikt viedokli par ietekmes uz vidi stratēģiskā novērtējuma procedūras piemērošanu ilgtermiņa teritorijas attīstības plānošanas dokumentiem „Bauskas novada ilgtspējīgas attīstības stratēģija” un „Bauskas novada attīstības programma 2021.-2027.gadam”.

Inspekcijas viedoklis, balstoties uz Inspekcijas kompetencēm, ka izstrādājamo attīstības plānošanas dokumentu ietvaros jāveic ietekmes uz vidi stratēģiskais novērtējums, ja dokumenti paredz tādu objektu attīstību vai radīšanu, kas radīs gaisa un ūdens piesārņojumu, smaku un trokšņa piesārņojumu, kā arī radīs būtiskas izmaiņas vizuāli uzveramajā ainavā iedzīvotāju dzīves vietas tuvumā.

Sabiedrības veselības departamenta
Zemgales kontroles nodaļas vadītāja

Airisa Lapīža

Tatjana Losicka
63020038, tatjana.losicka@vi.gov.lv

DOKUMENTS PARAKSTĪTS AR DROŠU ELEKTRONISKO PARAKSTU, KAS SATUR LAIKA ZĪMOGU

F001-v2



6.2.2. Paziņojumi un Bauskas novada pašvaldības lēmums par Vides pārskata un 2.0 redakcijas apspriešanu



BAUSKAS NOVADA DOME

Uzvaras iela 1, Bauska, Bauskas nov., LV-3901
tāl. 63922238, e-pasts: pasts@bauska.lv, www.bauska.lv

DOMES SĒDES LĒMUMS Bauskā

2022.gada 3.februārī

Nr. 58 (prot. Nr.3, 1.p.)

Par Bauskas novada attīstības programmas 2. redakcijas, Bauskas novada ilgtermiņa attīstības stratēģijas 2. redakcijas un Vides pārskata projekta nodošanu publiskajai apspriešanai un atzinuma saņemšanai

Pamatojoties uz likuma "Par pašvaldībām" 14. panta otrās daļas 1. punktu, Teritorijas attīstības plānošanas likuma 12. panta pirmo daļu, 21.pantu un 22.pantu, Covid-19 infekcijas izplatības pārvaldības likuma 21. pantu, Ministru kabineta 14.10.2014. noteikumu Nr. 628 "Noteikumi par pašvaldību teritorijas attīstības plānošanas dokumentiem" 19.punktu, 22. punktu un 69.punktu, ņemot vērā Bauskas novada pašvaldības 28.10.2021. lēmumu „Par Bauskas novada ilgtermiņa attīstības stratēģijas un Bauskas novada attīstības programmas 2022. – 2027.gadam 1.redakcijas projekta nodošanu publiskajai apspriešanai” un apspriešanas laikā saņemtajiem priekšlikumiem, Vides pārraudzības valsts biroja 31.05.2021. lēmumu Nr. 4-02/46 "Par stratēģiskā ietekmes uz vidi novērtējuma procedūras piemērošanu", 2004.gada 23.marta noteikumiem Nr. 157 "Kārtība, kādā veicama ietekmes uz vidi stratēģiskais novērtējums",

Bauskas novada dome nolemj:

1. Izteikt Bauskas novada attīstības programmas nosaukumu šādā redakcijā: „*Bauskas novada attīstības programma 2022.–2028. gadam*”.
2. Apstiprināt Bauskas novada attīstības programmas 2022.–2028. gadam 2. redakciju.
3. Izteikt Bauskas novada ilgtermiņa attīstības stratēģijas nosaukumu šādā redakcijā: „*Bauskas novada ilgtermiņa attīstības stratēģija līdz 2035. gadam*”.
4. Apstiprināt Bauskas novada ilgtermiņa attīstības stratēģijas līdz 2035.gadam 2. redakcijas projektu.
5. Apstiprināt Vides pārskata projektu.
6. Nodot Bauskas novada attīstības programmas 2022.–2028. gadam 2.redakcijas projektu, Bauskas novada ilgtermiņa attīstības stratēģijas līdz 2035. gadam 2.redakcijas projektu un Vides pārskata projektu publiskajai apspriešanai, noteikt publiskās apspriešanas laiku no 2022.gada 11.februāra līdz 2022.gada 14.martam.
7. Bauskas novada administrācijas Attīstības un būvniecības departamenta teritorijas plānotajam piecu dienu laikā no lēmuma pieņemšanas organizēt 30 dienas ilgu publisko apspriešanu.
8. Bauskas novada administrācijas Uzņēmējdarbības un mārketinga departamenta sabiedrisko attiecību speciālistam nodrošināt sabiedrības līdzdalību, publicēt paziņojumu par Bauskas novada attīstības programmas 2022.–2028. gadam 2.redakcijas, Bauskas novada attīstības stratēģijas līdz 2035. gadam 2.redakcijas un Vides pārskata projektu publisko apspriešanu laikrakstā "Bauskas Dzīve", portālā www.bauska.lv, informatīvajā izdevumā "Bauskas Novada Vēstis", pašvaldību sociālo tīklu kontos un citos plašsaziņas līdzekļos, Bauskas novada administrācijas

Attīstības un būvniecības departamenta teritorijas plānotajam – Teritorijas attīstības plānošanas informācijas sistēmā.

9. Uzdot Bauskas novada administrācijas Attīstības nodaļas vadītājam Ilzei Tijonei organizēt lēmuma izpildi un nepieciešamās darbības sabiedrības līdzdalības nodrošināšanai.
10. Iesniegt Bauskas novada attīstības programmas 2022.–2028. gadam 2.redakcijas projektu, Bauskas novada ilgtermiņa attīstības stratēģijas līdz 2035. gadam 2.redakcijas projektu un Vides pārskata projektu atzinuma saņemšanai:
 - 9.1. Zemgales plānošanas reģionam;
 - 9.2. Valsts vides dienesta Zemgales Reģionālajai vides pārvaldei;
 - 9.3. Veselības inspekcijai;
 - 9.4. Dabas aizsardzības pārvaldes administrācijai;
 - 9.5. Vides pārraudzības valsts birojam (pēc 9.2-9.4. atzinumu saņemšanas).
11. Kontroli par lēmuma izpildi uzdot Bauskas novada pašvaldības izpilddirektoram.

Pielikumā: Paziņojums par Bauskas novada ilgtermiņa attīstības stratēģijas līdz 2035.gadam, Bauskas novada attīstības programmas 2022.-2028. gadam pilnveidotās redakcijas un Vides pārskata projekta publisko apspriešanu uz 1 lp.

Domes priekšsēdētājs

Aivars Okmanis

Pielikums

Bauskas novada domes 2022.gada
3.februāra sēdes lēmumam
(protokols Nr.3, 1.p.)

**Paziņojums par Bauskas novada ilgtermiņa attīstības stratēģijas līdz 2035.gadam,
Attīstības programmas 2022.-2028. gadam pilnveidotās redakcijas un Vides pārskata
projekta publisko apspriešanu**

Bauskas novada ilgtermiņa attīstības stratēģijas līdz 2035.gadam, Attīstības programmas 2022.-2028. gadam pilnveidotās redakcijas un Vides pārskata projekts tiek nodots publiskajai apspriešanai, pamatojoties uz Bauskas novada domes 2022.gada 3.februāra domes sēdes lēmumu Nr. (protokols Nr.3, 1.p.) „Par Bauskas novada attīstības programmas 2. redakcijas, Bauskas novada ilgtermiņa attīstības stratēģijas 2. redakcijas un Vides pārskata projekta nodošanu publiskajai apspriešanai un atzinuma saņemšanu”.

Plānošanas dokumentu izstrāde uzsāka, pamatojoties uz Bauskas novada domes 2020.gada 29.oktobra lēmumu „Par Bauskas novada ilgtspējīgas attīstības stratēģijas līdz 2040.gadam un Bauskas novada attīstības programmas 2021. – 2027.gadam izstrādes uzsākšanu un darba uzdevumu apstiprināšanu” (protokols Nr.22, 20.p.), Iecavas novada domes 2020.gada 27.oktobra lēmumu „Par Bauskas novada ilgtspējīgas attīstības stratēģijas līdz 2040.gadam un Bauskas novada attīstības programmas 2021. – 2027.gadam izstrādes uzsākšanu un darba uzdevumu apstiprināšanu” (protokols Nr.17, 16.p.), Vecumnieku novada domes 2020.gada 28.oktobra lēmumu „Par Bauskas novada ilgtspējīgas attīstības stratēģijas līdz 2040.gadam un Bauskas novada attīstības programmas 2021. – 2027.gadam izstrādes uzsākšanu un darba uzdevumu apstiprināšanu” (protokols Nr.18, 5.§), Rundāles novada domes 2020.gada 29.oktobra lēmumu „Par Bauskas novada ilgtspējīgas attīstības stratēģijas līdz 2040.gadam un Bauskas novada attīstības programmas 2021. – 2027.gadam izstrādes uzsākšanu un darba uzdevumu apstiprināšanu” (protokols Nr.14, 6.p.).

Apspriešanas termiņš: no 2022.gada 11.februāra līdz 2022.gada 14.martam.

Bauskas novada ilgtermiņa attīstības stratēģijas līdz 2035.gadam, Attīstības programmas 2022.-2028. gadam pilnveidotās redakcijas un Stratēģiskā ietekmes uz vidi novērtējuma (SIVN) vides pārskata izstrādātājs: SIA “Baltkonsults”.

Ar Bauskas novada ilgtermiņa attīstības stratēģijas līdz 2035.gadam, Attīstības programmas 2022.-2028. gadam pilnveidoto redakciju, SIVN vides pārskatu no 2022.gada 11.februāra līdz 2022.gada 14.martam var iepazīties elektroniski www.geolativija.lv, www.bauska.lv, www.iecava.lv, www.rundale.lv, www.vecumnieki.lv.

Publiskās apspriešanas sanāksme notiks tiešsaistē WEBEX platformā 2022.gada 23.februārī plkst. 15.00.

Rakstiski priekšlikumi iesniedzami līdz 2022.gada 14.martam (ieskaitot):

- Valsts un pašvaldības vienotajos klientu apkalpošanas centros Bauskas novadā;
- Sūtot uz e-pastu: planojums@bauska.lv;
- Pa pastu (pasta zīmogs līdz 2022.gada 14.martam), adresējot Bauskas novada pašvaldība, Uzvaras iela 1, Bauska, Bauskas nov., LV-3901.

Informāciju par plānošanas dokumentiem sniegs arī SIA “Baltkonsults” valdes priekšsēdētāja Jolanta Gūža, mob. 29455156, e-pasts: jolanta.guza@baltkonsults.lv.

Šis dokuments ir parakstīts ar drošu elektronisko parakstu un satur laika zīmogu



6.3. Vides pārraudzības valsts biroja atzinums par Vides pārskatu



Vides pārraudzības valsts birojs

Rūpniecības iela 23, Rīga, LV-1045, tālr. 67321173, e-pasts pasts@vpvb.gov.lv, www.vpvb.gov.lv

Rīgā

19.04.2022

Atzinums Nr. 4-03/10/2022

**Par Bauskas novada ilgtspējīgas attīstības stratēģijas līdz 2035. gadam un
Bauskas novada attīstības programmas 2022.–2028. gadam
Vides pārskatu**

Vides pārskata izstrādātājs:

Bauskas novada pašvaldība, reģistrācijas Nr. 90009116223, adrese: Uzvaras iela 1, Bauska, Bauskas novads, LV-3901, e-pasts: pasts@bauska.lv.

Vides pārskata sagatavotājs:

SIA "Baltkonsults", reģistrācijas Nr. 42103018526, adrese: Bērzu iela 9k-1-15, Baloži, Ķekavas novads, LV-2112, e-pasts: birojs@baltkonsults.lv.

Plānošanas dokuments:

Bauskas novada ilgtspējīgas attīstības stratēģija līdz 2035. gadam un Bauskas novada attīstības programma 2022.–2028. gadam

Bauskas novada pašvaldība (turpmāk – Izstrādātāja) 2022. gada 22. martā Vides pārraudzības valsts birojā (turpmāk – Birojs) ir iesniegusi Bauskas novada ilgtspējīgas attīstības stratēģijas līdz 2035. gadam (turpmāk – Stratēģija) un Bauskas novada attīstības programmas 2022.–2028. gadam (turpmāk – Attīstības programma) stratēģiskā ietekmes uz vidi novērtējuma (turpmāk – Stratēģiskais novērtējums) precizēto Vides pārskatu.

Likuma "Par ietekmes uz vidi novērtējumu" (turpmāk – Novērtējuma likums) 23.⁵ panta sestā daļā noteic, ka Birojs sniedz atzinumu par vides pārskatu, ņemot vērā vides pārskata atbilstību normatīvo aktu prasībām un izraudzītā risinājuma pamatojumu, kā arī nosaka terminus, kādos izstrādātājs pēc plānošanas dokumenta apstiprināšanas iesniedz kompetentajai institūcijai¹ – Birojam – ziņojumu par plānošanas dokumenta īstenošanas tiešu vai netiešu ietekmi uz vidi, arī vides pārskatā neparedzētu ietekmi. Turpat noteikts, ka gadījumā, ja izraudzītais risinājums nav pietiekami pamatots, Birojs atzinumā norāda iebildumus, kas ņemami vērā, lemjot par plānošanas dokumenta apstiprināšanu.

Vides pārskats nosaka, apraksta un novērtē attiecīgā dokumenta, kā arī iespējamo alternatīvu īstenošanas ietekmi uz vidi, ņemot vērā plānošanas dokumenta mērķus, paredzēto realizācijas

¹ Likuma 6. panta pirmā daļa.

vietu un darbības jomu². Biroja atzinums par Vides pārskatu sagatavots atbilstoši Novērtējuma likuma 23.³ panta sestās daļas prasībām, vērtējot izraudzītā risinājuma pamatojumu un tā ietekmes uz cilvēku veselību un vidi būtiskumu, un tajā ietverti iebildumi, kas ņemami vērā, lemjot par plānošanas dokumenta apstiprināšanu.

I Vides pārskatā ietvertā informācija un izraudzītā risinājuma pamatojums:

Stratēģijas un Attīstības programmas Vides pārskats atbilstoši Ministru kabineta 2004. gada 23. marta noteikumu Nr.157 "Kārtība, kādā veicams ietekmes uz vidi stratēģiskais novērtējums" IV nodaļas "Vides pārskatā iekļaujamā informācija" (turpmāk – Noteikumi Nr. 157) 8. punktā noteiktajam ietver šādu informāciju:

1. Teritorijas plānošana galvenie mērķi un risinājumi

1.1. Vides pārskatā ietvertā informācija par Stratēģijas un Attīstības programmas to ietekmes novērtēšanas mērķiem, ar plānošanas dokumentu īstenošanu saistītajiem risinājumiem, kā arī vides problēmām un ietekmes aspektiem, kas ar šādu risinājumu īstenošanu varētu būt saistīti.

1.2. Atbilstoši Administratīvo teritoriju un apdzīvoto vietu likumā noteiktajam – sākot ar 2021. gada 1. jūliju jaunveidotajā Bauskas novada administratīvajā teritorijā ietilpst četras līdzšinējās teritoriālās vienības – Bauskas, Iecavas, Rundāles un Vecumnieku novadi. Katram no apvienotajiem novadiem ir spēkā esoši attīstības plānošanas dokumenti, tomēr, veidojot vienotu turpmāko Bauskas novada attīstības redzējumu, tiek izstrādāta kopēja visas jaunizveidotās teritoriālās vienības Stratēģija un Attīstības programma. Stratēģiskais novērtējums Stratēģijai un Attīstības programmai piemērots ar Biroja 2021. gada 31. maija lēmumu Nr. 4–02/46 "Par stratēģiskā ietekmes uz vidi novērtējuma procedūras piemērošanu"³.

1.3. Stratēģija ir apvienotā Bauskas novada hierarhiski augstākais ilgtermiņa teritorijas attīstības plānošanas dokuments, kurā noteikts novada ilgtermiņa attīstības redzējums (vīzija), stratēģiskie mērķi, ilgtermiņa prioritātes un telpiskās attīstības perspektīva. Stratēģijā apzināti nozīmīgākie esošie telpiskās struktūras elementi un noteikta vēlamā novada teritorijas telpiskā struktūra, t.sk. apdzīvojuma struktūra, galvenie transporta koridori un infrastruktūra, dabas teritorijas, kultūrvēsturiskā mantojuma teritorijas, ražošanas un loģistikas teritorijas. Nozīmīgākās ilgtermiņa izmaiņas telpiskajā struktūrā balstītas uz pamatprincipiem: dzīvojamās apbūves koncentrācija pilsētās un ciemos, mobilitātes daudzveidība un pakalpojumu pieejamība, kā arī dabas teritoriju turpmākās attīstības vadlīniju izstrāde:

1.3.1. Apdzīvojuma struktūrā plānotie risinājumi:

1.3.1.1. nosakot koncentrētas apbūves ciemus (augstāks labiekārtojuma un dzīves kvalitātes līmenis);

1.3.1.2. respektējot ciemus – vēsturiskās viensētu grupas un apdzīvotās vietas, kas attīstījušās pie saimnieciskiem objektiem;

1.3.1.3. elastīgi regulējot apbūvi un zemes izmantošanu – pārējā novada lauku teritorijā veicināma apdzīvojuma attīstība viensētās un lauku saimniecībās;

1.3.1.4. definēts, ka ciema statusu var piešķirt tādai novada teritorijas daļai, kurā ir vai tiek plānota koncentrēta apbūve, pastāvīgi dzīvo cilvēki un ir izveidota attiecīga infrastruktūra.

1.3.2. Transporta infrastruktūras vēlamā ilgtermiņa attīstība tiek plānota, ietverot rekomendācijas ceļu tīkla uzturēšanai, transporta infrastruktūras plānošanai (t.sk. Bauskas un Iecavas apvedceļu izbūve), kā būtisku definējot dzelzceļa satiksmes attīstību un tās ietvaros plānoto *Rail Baltica* trasi, kas šķērsos Bauskas novada teritoriju un ar to saistīto mobilitātes tīklu un loģistikas centru attīstību. Kā attīstāma joma tiek definēta starptautiskas nozīmes autoceļu un dzelzceļu, multimodālo transporta koridoru attīstīšana ES vajadzībām, kā arī ūdens ceļu attīstīšana. Vadlīnijās mobilitātes attīstībai kā būtiskākais uzdevums definēta nepieciešamība veidot vienotu pasažieru pārvadājumu tīklu un mobilitātes punktu izveidi (autotransports, dzelzceļš, u.c.), tai skaitā:

1.3.2.1. attīstīt multimodālus mobilitātes punktus ar "park&ride" iespējām pie dzelzceļa stacijām Iecavā un Bauskā;

1.3.2.2. attīstīt Bauskas un Iecavas pilsētās un Vecumniekus kā starpnovadu mobilitātes punktus;

1.3.2.3. attīstīt elektrozulādes vietas, kuras var izmantot gan elektroautomobiļu uzlādei, gan skūteru un skrejriteņu uzlādei;

1.3.2.4. ietvert rekomendācijas sabiedriskā transporta attīstībai;

1.3.2.5. definēt nepieciešamību veicināt veloceļu attīstību, velomaršrutu izstrādi;

1.3.2.6. definēt pamatprasības mikromobilitātes attīstībai, nosakot, ka jāizstrādā attīstības plāns Bauskas novada teritorijai, kā prioritārus nosakot maršrutus noteiktā rādusā ap apdzīvotām vietām (Bausku, Iecavu, Vecumniekiem), maršrutus, kas savieno lielākās apdzīvotās vietas (Jelgava–Iecava–Bauska u.c.), tūrisma objektus (Bauska–Rundāle u.c.).

1.3.3. Vadlīnijās industriālo teritoriju un inženiertīklu attīstībā netiek plānotas būtiskas izmaiņas maģistrālo gāzes un naftas vadu vai to atzaru izbūvē. Bauskas novada teritoriju Ceraukstes, Gailišu, Codes un Iecavas pagastos šķērso maģistrālie gāzes vadi maģistrālie naftas vadi: Polocka–Ventspils un Polocka–Mažeļi. Vadlīnijās ietver rekomendācijas enerģētikas infrastruktūras attīstībai un rekonstrukcijai, informācijas un komunikācijas tehnoloģijas attīstībai. Industriālo teritoriju – ražošanas, transporta infrastruktūras, loģistikas un tranzīta apkalpes zonu veidošanās jāveicina gar valsts autoceļiem un dzelzceļa līnijām. Vadlīnijās nosaka, ka Bauskas novadā galvenās industriālās un loģistikas teritorijas attīstāmas:

1.3.3.1. ap Bauskas pilsētu, paplašinot jau esošās ražošanas teritorijas, kā arī starp pilsētu un plānoto *Rail Baltica* dzelzceļa līniju;

1.3.3.2. starp Iecavas pilsētu, *Rail Baltica* dzelzceļa līniju un 1520 mm platuma dzelzceļa līniju, kur tiks attīstīts *Rail Baltica* infrastruktūras tehniskās apkopes punkts un tā savienojums ar sliežu dzelzceļu "Zilupe–Rēzekne 2–Krustpils–Jelgava–Tukums 2–Ventspils";

1.3.3.3. kā potenciāli attīstāmas industriālās teritorijas Bauskas novadā nosakāmas Eleja, Misa un Vecumnieki, kurās jau ir attīstīti ražošanas un loģistikas pakalpojumi un ir priekšnoteikumi tālākai attīstībai.

1.3.4. Telpiskajā attīstībā kā prioritātes izvirzītas:

1.3.4.1. infrastruktūras modernizācija;

1.3.4.2. teritoriju pielāgošana uzņēmējdarbības veikšanai;

1.3.4.3. industriālo teritoriju sakārtošanas un pieejamības nodrošināšana;

² Likuma 1. panta 7. punkts.

³ Lēmums pieejams: <https://www.vpvp.gov.lv/lv/lemumi>





- 1.3.4.4. degradēto teritoriju apzināšana un iedzīvināšana uzņēmējdarbībai vai rekreācijai.
- 1.3.5. Vadlīnijas dabas teritoriju attīstībai ietvertas rekomendācijas dabas teritoriju saglabāšanai, aizsardzībai un izmantošanai, t.sk.:
- 1.3.5.1. lai veicinātu gan reģiona ekonomisko izaugsmi, gan vides kvalitātes saglabāšanu novada teritorijā, plānots saglabāt dabas teritoriju esošo apjomu un uzlabot to funkcionalitāti;
 - 1.3.5.2. bez pamatotas vajadzības neplānot lauksaimniecības un meža zemju transformēšanu citos zemes izmantošanas veidos;
 - 1.3.5.3. sekmēt esošo meliorācijas sistēmu saglabāšanu, atjaunošanu, kā arī jaunu sistēmu izbūvi, novēršot lauksaimniecībā izmantojamo zemju vērtības samazināšanos;
 - 1.3.5.4. teritorijas plānojumā izstrādāt detalizētas prasības derīgo izrakteņu ieguvei dabas pamatnes teritorijās, pilsētās un ciemos.
- 1.3.6. Bauskas novada attīstības virzieni tiek saistīti ar transporta koridoriem gan vietējā, gan reģionālā, gan starptautiskā līmenī, īpaši veicinot sadarbību ar Lietuvas pilsētu pašvaldībām pierobežā gan satiksmes infrastruktūras jomā, pakalpojumu, kultūras apmaiņas un citās sfērās.
- 1.4. Attīstības programma ir vidēja termiņa teritorijas attīstības plānošanas dokuments, kurā noteiktas Bauskas novada attīstības vidēja termiņa prioritātes, rīcības virzieni, uzdevumi un pasākumi septiņu gadu periodam no 2022. gada līdz 2028. gadam, lai īstenotu Stratēģijā izvirzītos ilgtermiņa stratēģiskos uzstādījumus. Attīstības programma sastāv no četrām daļām: 1) Pasreizējais situācijas raksturojums, 2) Stratēģiskā daļa, 3) Rīcības un investīciju plāns un 4) Attīstības programmas uzraudzības plāns.
- 1.5. Attīstības programmas Stratēģijas daļā izvirzītas šādas vidēja termiņa prioritātes:
- 1.5.1. **VTP1 Dzīves un darba telpa.** Kvalitatīvu dzīves vidi raksturo vairāku svarīgāko pakalpojumu pieejamība – transports, mājoklis, elektroenerģija, IKT infrastruktūra, drošība u.c. Novadam ir aktuāli veikt ieguldījumus esošajā komunālajā infrastruktūrā – ūdenssaimniecības sistēmās, siltumapgādes sistēmās utt., modernizējot un atjaunojot tās.
 - 1.5.2. **VTP2 Zinošs iedzīvotājs.** Bauskas novads kā vienu no prioritātēm izvirza iedzīvotāju izglītības līmeņa paaugstināšanu un izglītības iespēju saglabāšanu visām paaudzēm.
 - 1.5.3. **VTP3 Labklājība visiem.** Sociālajā un veselības jomā tiks veidota pielāgota un kvalitatīva infrastruktūra un pakalpojumi.
 - 1.5.4. **VTP4 Radoša darbība.** Bauskas novads nākotnē plāno attīstīt kultūrvēsturisko mantojumu kā, piemēram, Bauskas vecpilsētu, kā arī uzlabot infrastruktūru.
 - 1.5.5. **VTP5 Tīra un zaļa vide.** Bauskas novads kā svarīgu prioritāti izvirza vērtīgo novada ainavu un dabīgās lauku vides saglabāšanu, veicot dabas apsaimniekošanu, esošā dabas mantojuma saglabāšanu vienlaikus ar modernu un viedu risinājumu ieviešanu. Bauskas novads plāno ieviest zaļās un zilās infrastruktūras risinājumus, kur tas nepieciešams gan pilsētvidē, gan lauku teritorijās. Lielupes upes un ūdenskrātuves ūdeņi izmantojami arī zivsaimniecībā un rekreācijā un zilās ekonomikas attīstībai. Bauskas novads plāno mazināt upju aizaugšanu un veidot dabīgu un ilgtspējīgu vidi nākamajām paaudzēm.
 - 1.5.6. **VT6 Videi draudzīga saimniekošana.** Klimata pārmaiņas ilgtermiņā ietekmē visu Bauskas novada iedzīvotāju nākotni, arvien vairāk netieši un tieši vidi ietekmējoši pašvaldības pieņemtie lēmumi būvniecības, resursu izmantošanas un vides aizsardzības jomā, kā arī citās jomās spēj būtiski ietekmēt kopējo dzīves kvalitāti nākamajām paaudzēm. Bauskas novads ar dažādām energoefektivitātes uzlabošanas un vides aizsardzības aktivitātēm plāno mazināt CO₂ ietekmi un radīt labvēlīgāku vidi dzīvei pilsētās un laukos. Bauskas novads plāno veicināt atkritumu apsaimniekošanas sistēmu un aprites ekonomikas ieviešanu, kas būtiski spētu uzlabot vides stāvokli visā novadā.
 - 1.5.7. **VTP7 Augoša attīstības vide uzņēmējam.** Kā viena no Bauskas novada prioritātēm ir atbalsts uzņēmējiem, radot piemērotu infrastruktūru – ēkas, ceļus un komunālās infrastruktūras pieslēgumus dažāda veida ražošanas un pakalpojumu sniegšanas attīstībai. Bauskas novads plāno attīstīt tūrisma nozarei nepieciešamo infrastruktūru un atbalsta mehānismus, kā arī veicināt atkritumu apsaimniekošanas sistēmu un aprites ekonomikas ieviešanu, kas būtiski spētu uzlabot vides stāvokli visā novadā.
 - 1.5.8. **VTP8 Sasniedzams novads un mobils iedzīvotājs.** Plānotie pasākumi tiks īstenoti, radot piemērotu infrastruktūru.
 - 1.5.9. **VTP9 Pārvaldība un sadarbība.** Bauskas novads plāno attīstīt vienotu un atvērtu pārvaldes modeli, kurš veicinātu sadarbību un komunikāciju ar iedzīvotājiem, nevalstiskajām organizācijām un citām sabiedrības interešu grupām.
- 1.6. Rīcības plānā ietverti noteikti pasākumi, aktivitātes, kurus realizējot tiek izpildīti Stratēģiskajā daļā izvirzītie uzdevumi un sasniegti nospraustie Bauskas novada teritorijas attīstības ilgtermiņa un vidēja termiņa uzstādījumi.
- 1.7. **Investīciju plāns** ietver nozīmīgākās Bauskas novada pašvaldības investīcijas. Investīciju plānā ietverti ieguldījumi laika posmā no 2022. līdz 2028. gadam, kuri nepieciešami, lai realizētu Stratēģiskajā daļā izvirzītos vidēja termiņa uzstādījumus un Rīcības plānā iekļautos pasākumus/aktivitātes, kā arī esošie uzsāktie investīciju projekti.
- 1.8. Plānošanas dokumentiem nav paredzētas alternatīvas, līdz ar to Vides pārskatā ir novērtēta “nulle” alternatīva, t.i., ja Stratēģija un Attīstības programma netiek izstrādātas, tādējādi tiek saglabāta esošā situācija. Izstrādātās vērtējumā, pieņemot “nulle” alternatīvu, tā būtu pretrunā ar nacionālajiem un Zemgales plānošanas reģiona attīstības mērķiem un vides aizsardzības prasībām.
- 1.9. Saistībā ar plānotajiem attīstības virzieniem un mērķiem Birojs konstatē:
- 1.9.1. Saskaņā ar Novērtējuma likuma 1. panta 7. punktu un Noteikumu Nr. 157 8.7. punktu Vides pārskatā identificē, apraksta un izvērtē plānošanas dokumentu un iespējamo alternatīvu ietekmi uz vidi, ņemot vērā plānošanas dokumentu izstrādes mērķus un teritoriju, kura varētu tikt ietekmēta. Dažādu risinājumu novērtēšanas mērķis ir izvēlēties un pamatot piemērotāko risinājumu.
 - 1.9.2. Kā norādīts Vides pārskatā, izstrādājot plānošanas dokumentus pašlaik kā vienīgā Stratēģijas un Attīstības programmas alternatīva apskatīta alternatīva, kad plānošanas dokumenti netiek izstrādāti, saglabājot spēkā esošos plānošanas dokumentus, t.sk. bijušo novadu telpiskās attīstības perspektīvas. Tomēr katram no jaunizveidotā Bauskas novada administratīvās teritorijas vienības spēkā esošās ilgtspējīgās attīstības stratēģijas ir izstrādātas atšķirīgiem laika periodiem, kā arī katras Bauskas novadu veidojošās pašvaldības telpiskās attīstības perspektīvas ir veidotas ļoti atšķirīgi, definētas un grafiski noteiktas pēc dažādiem principiem, metodēm un detalizācijas. Tādēļ ir pieņemts lēmums izstrādāt vienotu novada



Stratēģiju ar jaunu telpiskās attīstības konceptu, iespēju robežās respektējot un ņemot vērā katra apvienotā novada īpatnības un prasības un nodrošinot to attīstību vienotā plānošanas telpā.

- 1.9.3. Birojs vērs uzmanību, ka iespējamo alternatīvu novērtējums nenozīmē, ka būtu jānovērtē iespējamas alternatīvas plānošanas dokumentu izstrādei kā tādai, bet gan, ka vērtējamas ir alternatīvas veidiem un pasākumiem, ar kādiem noteiktajos attīstības virzienos varētu sasniegt plānošanas mērķus. Turklāt alternatīvos risinājumus nav nepieciešams izvērtēt pilnīgi katram pasākumam, bet gan tiem, kas saistīti ar būtisku ietekmi uz vidi. Vides pārskatā pašlaik vērtētā "mulles" alternatīva pēc būtības atbilst Noteikumu Nr. 157 8.3. punkta prasībai novērtēt esošo vides stāvokli un tā attīstību, ja plānošanas dokuments netiek īstenots, nevis plānošanas alternatīvas novērtējumam, kādu paredz Novērtējuma likuma 1. panta 7. punkts. Plānošanas dokumentu izstrādes gaitā tiek izstrādātas to vairākas redakcijas vai arī turpmākās attīstības scenāriji, gala variantā iestrādājot tikai tos risinājumus, kas novērtēti kā atbilstošākie. Stratēģiskā novērtējuma uzdevums ir šīs dažādās idejas un alternatīvas izgaismot un parādīt arī vides pārskatā, salīdzināt tās no vides ieguvumu viedokļa, pamatot, kādēļ tieši konkrētais pasākums izvēlēts kā pamatotākais. Biroja ieskatā plānošanas dokumentu izstrādātāji šajā gadījumā pilnībā nav izmantojuši tās iespējas, ko sniedz Stratēģiskais novērtējums.
2. Esošais vides stāvoklis, jo īpaši teritorijās, kuras plānošanas dokuments var būtiski ietekmēt, iespējamās izmaiņas, ja plānošanas dokuments netiktu īstenots
- 2.1. Vides pārskatā izstrādāts, ņemot vērā Izstrādātājam pieejamo un papildus noskaidroto informāciju par novada dabas apstākļiem un vides kvalitāti. Secināms, ka izmantoti Bauskas novada pašvaldības sniegtie dati, VSIA "Latvijas vides, ģeoloģijas un meteoroloģijas centrs" (turpmāk – LVGMC), Dabas aizsardzības pārvaldes (turpmāk – DAP) u.c. institūciju rīcībā esošā informācija.
- 2.2. Vides pārskatā ietverts plānošanas dokumenta teritorijas vispārīgs raksturojums, iekļauta informācija par vides aspektiem un apkopojums par teritorijas dabas vērtībām. Galvenajos ietekmes aspektos ir secināms:
 - 2.2.1. Apvienotā Bauskas novada centrs ir Bauskas pilsēta, kas ir reģionālās nozīmes attīstības centrs. No 2021. gada 1. jūlija pilsētas statusu iegūst arī Iecava, bet bijušā Iecavas novada teritorija ārpus Iecavas pilsētas iegūst pagasta statusu. Bauskas novada sastāvā ietilpst: Bauskas un Iecavas pilsētas, kā arī Brunavas, Ceraukstes, Codes, Dāvīņu, Gailīšu, Īslīces pagasts, Mežotnes, Vecsaules, Iecavas, Rundāles, Svītenes, Viesturu, Bārbeles, Kumenes, Skaitkalnes, Stelpes, Valles un Vecumnieku pagasti. Novada teritorija robežojas ar Jelgavas, Olaines, Kēkavas, Ogres un Aizkraukles novadiem un Lietuvas Republiku.
 - 2.2.2. Nedaudz vairāk par pusi jaunveidojamā novada teritorijas aizņem lauksaimniecības zeme – 51 % jeb 110 911 ha, meža zeme veido 37 % jeb 80 542 ha, krūmājs – 2 % jeb 3 784 ha, ūdens objektu zeme – 3% jeb 5 502 ha. Visvairāk lauksaimniecības zemes ir bijušajos Rundāles novados (77 %) un Bauskas (66 %), bet bijušajos Iecavas un Vecumnieku novados – mazāk (attiecīgi 44 % un 33 %) Savukārt mežu zemes visvairāk ir bijušajos Vecumnieku (56 %) un Iecavas novados (44 %), bet bijušajā Bauskas novadā – tikai 21 % un bijušajā Rundāles novadā – 15 %.
 - 2.2.3. Novada teritorijā nav nacionālās nozīmes derīgo izrakteņu atradnes. Novada teritorijā derīgo izrakteņu resursus veido būvmateriālu derīgie izrakteņi – dolomīts, smiltis, māls (kopumā 115 vietās), savukārt nelielās platībās arī saldūdens kalkšteinis

un šūnakmens, ģipsis, kā arī biogēnie nogulumi – kūdra. Kopā LVGMC datu bāzē "Derīgo izrakteņu atradnes" ietverta informācija par 114 kūdras atradnēm Bauskas novada teritorijā. Nozīmīgi ir pazemes dzeramie ūdeņi un minerālūdeņi.

- 2.2.4. Bauskas novadā dabīgo ezeru ir maz, lielākie ir Rukšu ezers, Bārbeles ezers, Stanku ezers, Aklais ezers, Vāveres ezers. Ezeri ir aizauguši un vairākos ir izpētīti sapropela krājumi. Lai atjaunotu ezeru ekosistēmu, sapropela atsūknēšana varētu atstāt būtisku pozitīvu ietekmi.
- 2.2.5. Bauskas novada teritorijā ir blīvs upju tīklojums, īpaši novada dienvidrietumu daļā. Nozīmīgākās upes novada teritorijā ir Lielupe, Mūsa, Misa, Mēmele un Iecava. Lielākā daļa virszemes ūdens objektu ietilpst Lielupes upju baseina apgabalā, daži (Vecumnieku pusē) arī Daugavas upju baseina apgabalā. Lielupes baseina ūdens objektu ekoloģiskā kvalitāte tiek vērtēta kā vidēja 64 % ūdensobjektos, slihta – 20 % ūdensobjektos, ļoti slihta – 7 % ūdensobjektos, savukārt kā laba tikai 8 % ūdensobjektos un augsta – 1 % ūdensobjektos⁴. Vides pārskatā kā liela problēma ir norādīta upju (Mūsas, Mēmeles, Lielupes un citu) eutrofikācija. Virszemes ūdens kvalitāti negatīvi ietekmē pārrobežu piesārņojuma pārnese, lauksaimniecības un mežsaimniecības notecē, komunālo saimniecību un rūpniecisko objektu notekūdeņi. Bauskas novadā noteikti šādi riska ūdensobjekti: 1) L127 Iecava, no iztekas līdz ietekai Lielupē, 2) L132 Talķe, no iztekas līdz ietekai Misā, 3) L143 Lielupe, no Mūsas un Mēmeles satekas līdz Svītei, 4) L148 SP Sesava, no iztekas līdz ietekai Lielupē, 5) L149 Svītene, no iztekas līdz ietekai Lielupē, 6) L153 Īslīce, no iztekas līdz ietekai Lielupē, 7) L176 Mūsa, no valsts robežas līdz satekai ar Mēmeli. Bauskas novada teritorijā nav noteiktas Lielupes upju baseinu apgabala nacionālās nozīmes plūdu riska teritorijas. Par citām plūdu riska teritorijām noteiktas: 1) Mēmele (L159, upes lejtece no Mēmeles ciema līdz Bauskas pilsētai), 2) Lielupe no Mūsas un Mēmeles satekas līdz Jelgavai (L143), 3) Īslīce (L153), 4) Mūsa (L176), 5) Iecava (L127) un 6) Misa (L129)⁵.
- 2.2.6. Kā norādīts Vides pārskatā, tad lielākie gaisa piesārņotāji novadā ir stacionārie avoti (katlu mājas, rūpnieciskie objekti) un transports, savukārt iedzīvotājus uztrauc smakas, kas rodas no ražošanas procesiem, lielajiem cūkkopības kompleksiem vai sezonāli mēslojuma iestrādes aramzēmēs. Gaisa kvalitātes mērījumi novada teritorijā netiek veikti, bet situācijas raksturojumā atzīmēts:
 - 2.2.6.1. Bijušajā Rundāles novadā problēmas gaisa piesārņojumā tiek saistītas ar autoceļiem, jo lielākā daļa autoceļu ir ar grants segumu. Viens no prioritārajiem uzdevumiem bijušajā Rundāles novada teritorijā ir autoceļu kvalitātes uzlabošana, kas uzlabotu gan gaisa kvalitāti (no piesārņojuma ar putekļiem), gan pārvietošanos pa autoceļiem.
 - 2.2.6.2. Bijušo Vecumnieku novadu šķērso dzelzceļa līnija "Krustpils–Jelgava", pa kuru tiek pārvadātas bīstamās kravas, un avāriju gadījumā ir iespējama apkārtējās vides piesārņošana, t.sk. arī gaisa piesārņošana ar dažādu naftas produktu frakciju tvaikiem. Neasfaltēto autoceļu apkārtmē izplatās un uzkrājas putekļi, ko rada transportlīdzekļu pārvietošanās.
 - 2.2.6.3. Bijušajā Iecavas novadā gaisa piesārņojumu ietekmē autotransports, jo Iecavu šķērso valsts galvenais autoceļš A7/E67, radot gaisa piesārņojumu, vibrācijas un troksņus. Tāpat Iecavas novadā ir rūpnieciskie uzņēmumi, kas emitē gaisā piesārņojošās vielas.

⁴ Lielupes upju baseina apgabala apsaimniekošanas plāns 2015.–2021. gadam.

⁵ Lielupes upju baseinu plūdu riska pārvaldības plāns 2015.–2021. gadam.



- 2.2.6.4. Bijušais Bauskas novads ir tranzīta teritorija, kuru šķērso valsts galvenais autoceļš A7/E67 un reģionālie autoceļi rietumu austrumu virzienā. Saskaņā ar "Latvijas Valsts ceļi" satiksmes uzskaites sistēmas informāciju Bauskas pilsētas galvenās ielas šķērso 479 mašīnas stundā, no tām 35% kravas auto šķērso Bauskas pilsētu pa Zaļo ielu un Kalna ielu, kas ir apbūvētas, tādējādi veidojot piesāņojuma koridora efektu, kā arī radot vibrācijas un pastāvīgu troksni. Bauskas novadā ir rūpnieciskie uzņēmumi, kas emitē gaisā piesāņojošās vielas.
- 2.2.7. Bauskas novadā atrodas 11 *Natura 2000* teritorijas, to tām – viens dabas parks, astoņi dabas liegumi un divi dabas pieminekļi. Tikai vienai no novada *Natura 2000* teritorijai – dabas parkam "Bauska" ir izstrādāti "Dabas parka "Bauska" individuālie teritorijas izmantošanas un aizsardzības noteikumi". Novadā atrodas arī četri aizsargājami ģeoloģiskie un ģeomorfoloģiskie dabas pieminekļi, seši aizsargājami dendroloģiskie stādījumi un trīs aizsargājamās alejas. Savukārt kā viena no lielākajām vērtībām jaunveidojamā Bauskas novadā ir teritorijas ar ainavisku vērtību, tostarp nacionālā mērogā – Zemgales auglīgais līdzenums, Rundāles pils ansamblis, Mežotne ar pilskalni, muižu un parku Lielupes krastos.
- 2.2.8. Jaunā Bauskas novada teritorijā pēc Nacionālās kultūras mantojuma pārvaldes datiem uz 2021. gada 13. jūliju atrodas 198 kultūras pieminekļi, no tiem 120 valsts nozīmes un 78 vietējie. No kopskaita visvairāk kultūras pieminekļu atrodas Bauskas novadā – 95, vismazāk Iecavas novadā – 17. Bauskas novada teritorijā visvairāk ir arheoloģijas (apmetnes, senkapi, viduslaiku kapsētas, pilskalni, nocietinājumi), arhitektūras (muižu apbūve, pilis, pilsdrupas, baznīcas un citas ēkas) un mākslas pieminekļu (gleznojumi, mēbeles, interjera apdare, durvis, kapu plāksnes, altāri, ērģeles u.c.), kā arī viens pilsētbūvniecības piemineklis – Bauskas pilsētas vēsturiskais centrs. Kā norādīts Vides pārskatā, tad Bauskas pilsētas vēsturiskā centra saglabāšana un attīstība būs viens no komplicētākajiem jautājumiem Bauskas novada pašvaldībā tuvākajā nākotnē. Vecpilsētas stāvoklis vērtējams kā kritisks gan no ēku fiziskā stāvokļa, gan teritorijas izmantošanas viedokļa. Tās izmantošanu nepievilcīgu padara arī blakus esošā tranzīta plūsma pa valsts galveno autoceļu A7/E67.
- 2.2.9. Vides pārskatā kā viens no nozīmīgākiem antropogēnās slodzes ietekmējošiem faktoriem tiek norādīta novadā esošā transporta infrastruktūra.
- 2.2.9.1. Galvenā transporta maģistrāle ir valsts galvenais autoceļš A7 "Rīga–Bauska–Lietuvas robeža (Grenctāle)", kas ir arī Eiropas autoceļa E67 posms, kas tiek dēvēts arī par *Via Baltica* un ir autotransporta koridors, kas šķērso vairākas Austrumeiropas valstis. Ņemot vērā, ka autoceļš A7 šķērso Bauskas pilsētu, svarīga ir apvedceļa plānošana un būvniecība, lai novirzītu tranzīta plūsmu ārpus Bauskas pilsētas vēsturiskā centra, uzlabotu vides kvalitāti un iedzīvotāju drošību. Atbilstoši Transporta attīstības pamatnostādņēs 2021.–2027. gadam sniegtajam vērtējumam vairāku autoceļu posmi novērtēti kā slikti/ļoti slikti, piemēram, P87 "Bauska–Aizkraukle", P89 "Ķekava–Skaitkalne" un P103 "Dobeles–Bauska". Kopējais pašvaldību ielu garums jaunajā Bauskas novadā 2020. gadā bija 192 km, no tiem tikai 55,7% ir ar melno segumu.
- 2.2.9.2. Bauskas novada ziemeļu daļu šķērso stratēģiskās (valsts) nozīmes dzelzceļa līnija "Zilupe–Rēzekne 2–Krustpils–Jelgava–Tukums 2–Ventspils". 2000. gadā dzelzceļa līnijā tika slēgta pasažieru vilcieni satiksme, tagad tā tiek izmantota tikai kravas vilcieni satiksmei. VAS "Latvijas dzelzceļš" turpmākajos gados plāno veikt pilnīgu dzelzceļa galvenā tīkla elektrifikāciju. Savukārt projekts,

kas būtiski ietekmēs Bauskas novada attīstību, ir Eiropas standarta platuma dzelzceļa līnija *Rail Baltica*. Tā realizēšana nodrošinās starptautiska multimodāla satiksmes mezgla izveidi Rīgā, intermodāla kravu pārkraušanas termināla attīstību Salaspilī, kā arī *Rail Baltica* ietvaros tiek plānota līdz 17 reģionālo staciju – mobilitātes punktu attīstība. Jaunā Bauskas novada teritorijā plānotas divas reģionālās stacijas – Iecava un Bauska. Iecava perspektīvā varētu tikt attīstīta kā dzelzceļa loģistikas centrs. Plānotā *Rail Baltica* infrastruktūra būtiski mainīs ainavu, jo plānots izbūvēt gājēju pārejas, tuneļus, prettrokšņu sienas, dzīvnieku pārejas, uzbērumus, ierakumus un žogus.

- 2.2.9.3. Jaunajā Bauskas novadā kopējā mobilitātes tīklā liela nozīme ir Latvijas–Lietuvas robežu šķērsošanas vietām. Bauskas novada teritorijā šobrīd nav robežu šķērsošanas vietas uz dzelzceļa, taču šis jautājums būs aktuāls līdz ar *Rail Baltica* projekta īstenošanu. Attīstot videi draudzīgu transportlīdzekļu izmantošanu, turpmāk nepieciešams attīstīt elektrozlādes vietas, kuras var izmantot gan elektro automobiļu uzlādei, gan skūteru un skrejriteņu uzlādei. Mobilitātes punktus ar *park&ride* iespējām nepieciešams attīstīt ne tikai pie Bauskas autoostas, bet arī Iecavā un Vecumniekos, arī citās lielākajās apdzīvotajās vietās, kur ikdienā daudzi iedzīvotāji izmanto sabiedrisko transportu.
- 2.2.10. Bauskas novadā ūdens apgādei pamatā tiek izmantoti pazemes ūdeņi, kuru iegūšanai izmanto artēziskās akas. Ūdens mineralizācijas pakāpe novadā ir zema, bet ir paaugstināta ūdens cietība, kā arī dzelzs, dažviet arī mangāna un sulfātu koncentrācija. Novada lielākajā pilsētā Bauskā ~ 90 % pilsētas iedzīvotājiem ir pieejami centralizētie ūdensapgādes un kanalizācijas pakalpojumi. Lai nodrošinātu ūdenssaimniecības infrastruktūras attīstību, realizēti Eiropas reģionālā fonda atbalstīti ūdenssaimniecības attīstības projekti Bauskā un visos bijušajos Bauskas novada ciemos ar iedzīvotāju skaitu virs 200. Visos lielākajos ciemos ir izbūvētas notekūdeņu attīrīšanas ietaises un pārbūvētas kanalizācijas sūkņu stacijas, savukārt Bauskas pilsētā 2001. gadā ir izbūvētas jaunas bioloģiskās notekūdeņu attīrīšanas iekārtas.
- 2.2.11. Centralizētās siltumapgādes sistēmas ir izveidotas Bauskas un Iecavas pilsētās, kā arī Mūsas, Mežotnes, Garozas, Pilsrundāles, Vecumnieku, Misas un Valles ciemos. Bauskā centralizētā siltumapgāde nodrošina 73 % no nepieciešamās siltumenerģijas. Bauskas pilsētā no 2000. gada līdz 2017. gadam darbojās koģenerācijas stacija ar jaudu 3,75 MW un 4 MW siltuma jaudu. 2016. gadā SIA "Bauskas siltums" realizēja struktūrfondu projektu "Siltumapgāde efektivitātes paaugstināšana Bauskā", kura ietvaros katlumājā uzstādīts 5 MW šķeldas katls ar 1 MW dūmgāzu kondensatoru, kā arī izbūvēta šķeldas pieņemšanas infrastruktūra. Iecavā siltumenerģija tiek ražota divās dabas gāzes katlu mājās (Tirgus ielā 12 un Grāfa laukumā 5), savukārt 2019. gadā tika uzsākta šķeldas katlumājas izbūve, kuras darbi pabeigti 2021. gadā. Pārējās novada apdzīvotajās vietās tiek izmantotas lokālas vai individuālās apkures sistēmas.
- 2.2.12. Bauskas novadā atrodas viens sadzīves atkritumu poligons – Codes pagasta "Grantiņi", kurš ir slēgts ar 2020. gada 1. aprīli un nepieciešama tā reaktivācija. Pēc poligona "Grantiņi" slēgšanas sadzīves atkritumi no bijušā Bauskas novada tiek vesti uz SIA "Getliņi EKO" poligonu Rumbulā, bet no pārējās teritorijas – uz poligonā "Brakļi" Jelgavas novada Līvberzes pagastā. Bijušajos Bauskas un Rundāles novados atkritumu apsaimniekošanu nodrošina SIA "Vides serviss", bijušajā Iecavas novadā – SIA "Dzīvokļu komunālā saimniecība". 2020. gadā



- jaunajā Bauskas novada teritorijā tika savāktas 252 323,79 tonnas sadzīves atkritumu un 81,92 tonnas bīstamo atkritumu⁶.
- 2.2.13. Bauskas novadā reģistrētas divas piesārņotas teritorijas: degvielas uzpildes stacija SIA "Zemnieks" un izgāztuve "Grantiņi". Kopumā novada teritorijā atrodas reģistrētas 113 potenciāli piesārņotas vietas⁷.
- 2.2.14. Bauskas novadā darbojas uzņēmumi, kas saņēmuši A (5 uzņēmumi) vai B (76 uzņēmumi) kategorijas piesārņojošās darbības atļaujas. Novada specializācija ir lauksaimniecība un lauksaimniecības produktu pārstrāde. Lielākā daļa uzņēmumi, kuriem izsmiegtas A kategorijas piesārņojošās darbības atļaujas, ir putnu un cūku fermas (AS "Balticovo", SIA "Uzvara-Strauti", SIA "Lielzeltiņi" un SIA "Gaišēni"), savukārt SIA "Baltic Dairy Board" ir piena proteīnu produktu ražošanas uzņēmums.
- 2.2.15. Vides pārskatā raksturots turpmākais novada attīstības scenārijs, ja plānošanas dokumenti netiek īstenoti, tādējādi prognozējama haotiska, nesaskaņota teritorijas attīstība, savstarpējās darbību koordinācijas trūkums var būtiski negatīvi ietekmēt investīcijas un tādu nozīmīgu attīstības jomu kā transports, siltumapgāde, ūdensapgāde, kanalizācija, energoefektivitātes pasākumi u.c. turpmāko attīstību. Savukārt stagnācija vai pat pasliktināšanās iepriekš minētajās saimnieciskās darbības un pakalpojumu jomās var atstāt būtisku nelabvēlīgu ietekmi uz vidi.
- 2.3. Saistībā ar esošās situācijas un esošā vides stāvokļa aprakstu un novērtējumu Birojs konstatē:
- 2.3.1. Novērtējis sniegto informāciju, Birojs secina, ka Vides pārskatā ir iekļauta informācija par esošo vides stāvokli galvenajos ietekmes aspektos, ar ko saistīti attīstības teritorijas lielākie izaicinājumi un vides problēmas. Savlaicīgi identificējot riskus, iespējams novērtēt, kā plānošanas dokuments vides stāvokli var uzlabot, pasliktināt vai saglabāt esošajā stāvoklī. Tādēļ pozitīvi vērtējams tas, ka vides stāvokļa novērtējums iespēju robežās sasaistīts ar Vides pārskatā identificētajām vides problēmām. Vienlaikus – atsevišķās no aplūkotajām jomām būtu rekomendējams veikt Vides pārskata papildinājumus.
- 2.3.2. Piemēram, Vides pārskatā esošā vides stāvokļa aprakstā norādīts uz Lielupes baseina ūdens objektu ekoloģisko kvalitāti (skatīt šā atzinuma 2.3.5. sadaļu), kas vietām norādīta kā slikta vai pat ļoti slikta, ko cita starpā ietekmē ne tikai pārrobežu pārmese un lauksaimniecības zemju notece, bet arī komunālo saimniecību un rūpniecisko objektu notekūdeņi. Biroja vērtējumā Vides pārskatā būtu vērtīgi iekļaut plašāku informāciju (un tās analīzi) attiecībā uz to, ar kādiem ķīmiskiem elementiem/rādītājiem ūdensobjektā ir konstatēti piesārņojumi, kas ir tie cēloņi un faktori, kādēļ šāds piesārņojums radies/rodas, papildinot ar vērtējumu, vai ar plānošanas dokumentā paredzētajiem risinājumiem un rīcībām vēlamā sasniedzamo mērķi būtu iespējams sasniegt. Tas ļautu identificēt, kas būtu jādara vēl papildus, iespējams, plānošanas reģiona vai politikas plānošanas dokumentu līmenī.
- 2.3.3. Vides pārskatā cita starpā identificētas plūdu riska teritorijas (skatīt šā atzinuma 2.3.5. sadaļu). Saistībā ar šo aspektu Biroja ieskatā iespējama arī vairāku interešu sadursme, jo Lielupes upes krastu tiešā tuvumā atrodas apdzīvotas vietas (piemēram, Mežotnes un Ceplu ciemi), kas var applūst pavasara palos. Vienlaikus jāņem vērā Aizsargjoslu likuma 37. panta pirmās daļas 4. punktā noteikto, ka virszemes ūdensobjektu aizsargjoslu applūstošajās teritorijās aizliegts veikt

⁶ LVGMC dati

⁷ LVGMC datu bāzes "Piesārņoto un potenciāli piesārņoto vietu reģistrs" dati.

teritorijas uzbēršanu, būvēt ēkas un būves, arī aizsargdambjus (ar šauriem izņēmumiem), tādējādi nepieļaujot šīs teritorijas izveidot par jaunām apbūvējamām teritorijām. Vides pārskatā būtu rekomendējams vairāk izgaismot šo interešu sadursmi un nepieciešamību nodrošināt Aizsargjoslu likuma 37. panta pirmās daļas 4. punktā noteikto ierobežojumu mērķi. Tas nostiprinātu priekšnoteikumus arī novada teritorijas turpmākajai plānošanai, tai skaitā apsvērumus, kas ņemami vērā, izstrādājot apvienoto Bauskas novada teritorijas plānojumu.

- 2.3.4. Vides pārskatā kā viens no būtiskākiem antropogēni ietekmējošiem faktoriem ir norādīta novadā izveidotā transporta infrastruktūra, tomēr Vides pārskatā nav ņemts vērā, ka novadā ir teritorijas, jo īpaši gar valsts galveno autoceļu A7, kur ir paaugstināts trokšņa līmenis. Pēc 2017.gadā VAS "Latvijas valsts ceļi" izstrādātās valsts galvenā autoceļa A7 Rīga – Bauska trokšņa kartes⁸ Birojs secina, ka valsts galvenā autoceļa A7 tuvumā ir identificēti dienas, vakara un arī nakts trokšņa līmeņu pārsniegumi apdzīvotās teritorijās, tostarp Iecavas un Bauskas pilsētās, kā arī apdzīvotās vietās Dzimtmisas, Dimzkalns, Zorģi, Dāliņi un Code. Kopējā trokšņa (> 55 dB(A)) diskomforta zonas platums ir aptuveni 250 m – 300 m no autoceļa. Ņemot vērā, ka autoceļu tuvumā Bauskas un Iecavas pilsētās atrodas arī mazstāvu dzīvojamās apbūves teritorijas, savukārt apdzīvotas vietās Dzimtmisas un Dimzkalna teritorijās – savrupmāju dzīvojamās apbūves teritorijas, bet Zorģi, Dāliņi un Code – mazstāvu dzīvojamās apbūves teritorijas, tad autoceļa tuvumā jau pašlaik ir identificēti dienas, vakara un arī nakts trokšņa līmeņu pārsniegumi jau apbūvētajās teritorijās. Līdz ar to Birojs rekomendē papildināt Vides pārskatu ar norādīto informāciju un pievērst uzmanību Ministru kabineta 2013. gada 30. aprīļa noteikumu Nr. 240 "Vispārīgie teritorijas plānošanas, izmantošanas un apbūves noteikumi" 147. punktā noteiktajam, ka: "plānojot jaunās dzīvojamās un publiskās apbūves teritorijas, tās paredz vietās, kur autoceļu, dzelzceļu un lidlauku, kā arī piesārņojošo objektu ietekme nepārsniedz normatīvajos aktos piesārņojuma jomā noteiktos piesārņojuma robežlielumus." Vides pārskatā gan apdzīvojamā struktūras izmaiņu, gan pakalpojumu sniegšanas centru kontekstā būtu rekomendējams papildus apsvērt attīstības teritoriju atbilstību, ko novada turpmākajā plānošanā jāņem vērā, lai izpildītu normatīvajos aktos noteiktās prasības vides kvalitātes nodrošināšanā novada iedzīvotājiem.

3. Ar plānošanas dokumentu saistītās vides problēmas, tā īstenošanas ietekmes uz vidi novērtējums un izvēlēta risinājuma pamatojums

- 3.1. Vides pārskata apakšnodalā, kurā definētas ar plānošanas dokumentu saistītās vides problēmas, ietver uzskaitījumu jomām, kurām plānošanas procesā ir jāpievērš īpaša uzmanība, kā galvenās atzīmējot jomas, kas saistītas ar transporta, uzņēmējdarbības attīstību, komunālās saimniecības infrastruktūras un tūrisma attīstību. Izstrādātajās ieskatā jāņem vērā Bauskas novada teritorijas specifika – intensīvās lauksaimniecības attīstība un ar to saistītās ietekmes, kā arī potenciālā novada kā starptautiskā tranzīta un loģistikas centra attīstība, tādējādi turpmāk nepieciešams rast risinājumus šādās jomās:
- 3.1.1. teritorijas bioloģiskās daudzveidības izmaiņas, tai skaitā īpaši aizsargājamo sugu un biotopu izplatības teritoriju izmaiņas;
- 3.1.2. ainavu daudzveidība un vērtīgas ainavas, ainavu izmaiņas;
- 3.1.3. virszemes ūdeņu kvalitātes izmaiņas;
- 3.1.4. pazemes ūdeņu kvalitātes izmaiņas;

⁸ Publiski pieejamas VAS "Latvijas valsts ceļi" tīmekļa vietnē <https://ivceli.lv/ceļu-tīkls/ceļu-kartes/troksum-kartes/> (skatīts 5.04.2022.)



- 3.1.5. meža un lauksaimniecības zemju teritoriju transformācija un apbūve;
- 3.1.6. potenciāls emisiju gaisā pieaugums;
- 3.1.7. trokšņa traucējumi iedzīvotājiem.
- 3.2. Stratēģijā Telpiskās attīstības perspektīvā ietvertas Vadlīnijas turpmākai apdzīvotuma plānošanai, Vadlīnijas pakalpojumu un funkcionālās ietekmes zonu attīstībai, Vadlīnijas transporta un mobilitātes attīstībai un plānošanai, Vadlīnijas industriālo teritoriju un inženiertīklu attīstībai, Vadlīnijas dabas teritoriju attīstībai. Vides pārskata autoru vērtējumā ar Stratēģiju netiek paredzētas tiešas ietekmes uz vidi, tomēr vairākos telpiskās attīstības pamatnosacījumos ietverti arī risinājumi, kuri var ilglaicīgi pozitīvi ietekmēt vides stāvokli:
 - 3.2.1. nosacījums veidot telpiski koncentrētu industriālo teritoriju attīstību, attīstīt atvērto telpu un lauku teritorijas kā novada ilgtspējīgās izaugsmes galveno balstu;
 - 3.2.2. sekmēt dabas, ainavu un kultūrvēsturiskā mantojuma saglabāšanu, vienlaikus veicinot tūrisma un rekreācijas attīstību, sekmēt jaunu kultūrvērtību, t.sk. nemateriālo, rašanos un dokumentēšanu;
 - 3.2.3. sekmēt visas novada teritorijas elastīgu un daudzveidīgu, taču savstarpēji sabalansētu izmantošanu – lauksaimniecība, tūrisms un rekreācija, ražošana, loģistika, dažādu pakalpojumu sniegšana, valsts aizsardzība u.c.
- 3.3. Vides pārskatā vērtētas Attīstības programmā plānoto prioritāšu izvirzīto uzdevumu/pasākumu iespējamā ietekme uz vidi, secinot, ka lielākajā daļā tie radīs pozitīvu ietekmi:
 - 3.3.1. U 1.1.1. *Attīstīt publiskās ārtelpas infrastruktūru* un U 1.1.2. *Attīstīt infrastruktūru brīvā laika pavadīšanai labiekārtošanas koncepciju izstrādē* – nav prognozējama ietekme uz vidi, ja tiek izvēlēta atbilstoša teritorija un videi draudzīgi materiāli un būvniecības process. Nav ieteicama to izbūve aizsargājamās dabas teritorijās, ja būvniecību veic līdz šim neapbūvētā teritorijā, ieteicams izvēlēties tās bioloģisko daudzveidību. Taku būvniecībai rekomendējams izvēlēties dabai draudzīgus materiālus, pirms taku būvniecības novērtējamās dabas vērtības. Jānodrošina atbilstoša atkritumu apsaimniekošana, nododot tos atkritumu apsaimniekotājam un iespēju robežās nodrošinot atkritumu šķirošanu.
 - 3.3.2. U 1.2.1. *Attīstīt ūdensapgādes un kanalizācijas infrastruktūru un pakalpojumus* – būtiska pozitīva ietekme uz vidi, īpaši saistībā ar centralizētas notekūdeņu apsaimniekošanas attīstību.
 - 3.3.3. U 1.2.2. *Pilnveidot notekūdeņu apsaimniekošanas sistēmas* – pozitīva ietekme uz pazemes hidrospēru, samazinās notekūdeņu noplūde no decentralizētajām notekūdeņu apsaimniekošanas iekārtām.
 - 3.3.4. U 1.2.3. *Attīstīt centralizētās siltumapgādes infrastruktūru* – pozitīva ietekme uz vidi, samazinās siltuma zudumi tīklos, energo efektīvāki risinājumi, tādējādi mazinot enerģijas patēriņu siltumapgādē.
 - 3.3.5. U 1.4.1. *Attīstīt pašvaldības īres dzīvokļu fondu* – renovācijas procesā rekomendējams nodrošināt atbilstošu ēku energoefektivitāti, izmantot videi draudzīgus materiālus un nodrošināt labu būvniecības praksi būvdarbu veikšanā.
 - 3.3.6. U 5.1.1. *Nodrošināt dabas resursu ilgtspējīgu attīstību* un U 5.1.2. *Īstenot dabas teritoriju aizsardzības un apsaimniekošanas pasākumus* – rekomendējams plānu izstrādi koordinēt ar Dabas aizsardzības pārvaldi.
 - 3.3.7. U 5.2.1. *Īstenot Bauskas upju ainavas un zaļās infrastruktūras attīstības plānu* –

- rekomendējams ņemt vērā Lielupes upju baseina apsaimniekošanas plānā ietvertās rekomendācijas.
- 3.3.8. U 6.1.1. *Paaugstināt energoefektivitāti pašvaldības ēkās* – būtiska pozitīva ietekme uz vidi, samazinās siltuma zudumi un enerģijas patēriņš siltumapgādē.
- 3.3.9. U 6.1.4. *Mazināt transporta radītās plūsmas piesārņojumu blīvi apdzīvotās teritorijās* – būtiska pozitīva ietekme uz vidi, kas ir atbalsts bezizmešu mobilitātes veicināšanai.
- 3.3.10. U 6.2.1. *Mazināt siltumnīcas efektu izraisošo gāzu un gaisu piesārņojošo vielu emisijas novadā*, U 6.2.2. *Samazināt ūdens un augsnes piesārņojumu* un U 6.2.3. *Samazināt virszemes (lietus ūdeņu) radītos riskus novadā* – visu pasākumu īstenošanai sagaidāma būtiska pozitīva ietekme uz vidi.
- 3.3.11. U 6.3.1. *Nodrošināt videi draudzīgas atkritumu saimniecības attīstību* un U 6.3.2. *Pilnveidot atkritumu šķirošanas un savākšanas pakalpojumu novadā* – sagaidāma būtiska ilglaicīga pozitīva ietekme uz vidi.
- 3.3.12. U 7.1.1. *Veicināt industriālo teritoriju un uzņēmējdarbības vides infrastruktūras attīstību* – izveides un revitalizācijas procesā jāievēro spēkā esošo normatīvo aktu prasības, t.sk. par ietekmes uz vidi novērtējumu, piesārņojošas darbības atļaujām, esošā piesārņojuma izpēti un sanāciju u.c.
- 3.3.13. U 7.3.2. *Attīstīt tūrisma produktu un piemērot to vietējam un ārvalstu tirgum* – rekomendējams izvēlēties atbilstošas aktivitāšu vietas, ņemot vērā apmeklētāju skaitu ar atbilstošu infrastruktūru, t.sk. higiēnas pakalpojumiem un atkritumu apsaimniekošanu.
- 3.3.14. U 7.3.3. *Attīstīt tūrisma infrastruktūru* – plānojot tūrisma infrastruktūru, izvērtējama teritorijas bioloģiskā daudzveidīga, esošā un prognozējamā antropogēnā slodze. Ja to plānots veidot īpaši aizsargājamās dabas teritorijās, rekomendējams konsultēties ar Dabas aizsardzības pārvaldi, kā arī izvērtēt nepieciešamību veikt ietekmes uz *Natura2000* teritoriju novērtējumu.
- 3.3.15. U 8.1.1. *Atjaunot pašvaldības Ielas un ceļus* – pozitīva ietekme uz vidi, jo mazina emisijas gaisā. Remonta un būvniecības laikā rekomendējams izvēlēties atbilstošā labā kārtībā esošus tehniskos līdzekļus, maksimāli novērst putekļu emisijas.
- 3.3.16. U 8.2.1. *Izbūvēt gājēju un velociņus*, U 8.2.2. *Attīstīt individuālo elektrotransportu, velotransportu* un U 8.2.3. *Izveidot mikromobilitātes punktus novada maršrutu savienotības uzlabošanai, dažādu transporta veidu sasaistei* – pozitīva ietekme uz vidi, veicinot sabiedriskā transporta izmantošanu, kas samazina emisijas gaisā, salīdzinot ar personiskā autotransporta izmantošanu.
- 3.3.17. U 8.3.1. *Plānot Bauskas un Iecavas pilsētvidi, piekļuvi un mobilitātes risinājumus perspektīvajai Rail Baltica dzelzceļa reģionālajai stacijai* – jāņem vērā *Rail Baltica* trasei un piegulošajām teritorijām, saistītajai infrastruktūrai veiktais ietekmes uz vidi novērtējums un Biroja atzinumā ietvertās obligātās prasības un rekomendācijas.
- 3.3.18. U 8.4.1. *Bauskas un Iecavas apvedceļa attīstība* – pozitīva ietekme uz gaisa kvalitāti un trokšņa līmeni Bauskas un Iecavas pilsētās. Būvniecības laikā rekomendējams izvēlēties atbilstošā labā kārtībā esošus tehniskos līdzekļus, kā arī maksimāli novērst putekļu emisijas un trokšņa traucējumus. Projektējot un būvējot jaunus ceļus, ievērojamas spēkā esošo normatīvo aktu prasības, tai skaitā saistībā ar ietekmes uz vidi novērtējumu.

3.4. Vienlaikus, ievērojot vides aizsardzības normatīvus un kompetento institūciju prasības un



rekomendācijas, Izstrādātājās vērtējumā plānošanas dokumenta īstenošana neradīs būtisku negatīvu ietekmi uz vidi (gaiss, ūdens, augsne, troksnis, bioloģiskā daudzveidība), kultūrvēsturisko mantojumu un iedzīvotāju veselību.

3.5. Kopumā Birojs secina, ka plānošanas dokumentu izstrādes Stratēģiskā novērtējuma laikā ir noteiktas un izvērtētas ar plānošanas dokumentiem paredzamās galvenās iespējamās ietekmes, ņemot vērā esošo vides stāvokli. Vienlaikus par plānotajiem risinājumiem Birojs sniedz piebildes:

3.5.1. Stratēģijas telpiskās attīstības perspektīvā tiek plānotas teritorijas – industriālās zonas, kas paredzētas ražošanas uzņēmumu un loģistikas pakalpojumu attīstībai, piemēram, paplašinot ap Bauskas pilsētu jau esošās ražošanas teritorijas, kā arī nosakot potenciāli attīstāmas industriālās teritorijas tādās apdzīvotās vietās kā Eleja, Misa un Vecumnieki, kurās jau ir attīstīti ražošanas un loģistikas pakalpojumi un ir priekšnoteikumi tālākai attīstībai. Birojs vērš uzmanību, ka jebkāda industriālo teritoriju izveide tiešā dzīvojamā apbūves teritoriju tuvumā var radīt konfliktsituācijas starp atšķirīgi ieinteresētajām pusēm. Vienlaikus Birojs jau šā atzinuma 2.4.4. sadaļā norādījis uz konstatētā transporta trokšņa pārsniegumiem dzīvojamās apbūves teritorijās tiešā autoceļa tuvumā. Tāpat Vides pārskatā (skatīt šā atzinuma 2.3.6. sadaļu) kā lielākie gaisa piesārņotāji novadā ir norādīti stacionārie avoti, tostarp rūpnieciskie objekti un transports, savukārt iedzīvotājus uztrauc arī smakas, kas rodas no ražošanas procesiem. Līdz ar to Birojs rekomendē turpmākajā novada attīstības plānošanā, izstrādājot vienotu Bauskas novada teritorijas plānojumu, pievērst īpašu uzmanību gan industriālo zonu, gan arī dzīvojamā zonu izvietojumam, ņemot vērā jau konstatētās trokšņa robežlieluma pārsnieguma vietas, lai neveidotos summārās ietekmes, kas pasliktinātu iedzīvotāju veselību un dzīves kvalitāti. Tāpat svarīgi ir pārdomāti noteikt ne tikai šo teritoriju atrašanās vietas, bet arī teritorijas apbūves un izmantošanas noteikumus iestrādāt atbilstošās prasības iespējamās ietekmes novēršanai/ mazināšanai.

3.5.2. Tāpat Birojs konstatē, ka Attīstības programmā tiek plānotas tādas aktivitātes kā labiekārtotu laivu piestātņu tīklu Lielupē un tās satekupēs Mūsā un Mēmelē, Iecavā un citās upēs veidošana. Gadījumā, ja šādas aktivitātes jau konkrēti tiek paredzētas minētajā plānošanas dokumentā, izvērtējams, vai attiecīgo darbību veikšanu pieļauj spēkā esošie novada teritorijas plānojumi. Birojs vērš uzmanību, ka *jāhtu un citu mazizmēra kuģošanas līdzekļu piestātņu ieviešana, ja tās paredzētas vairāk nekā 5 mazizmēra kuģošanas līdzekļu uzņemšanai vienlaikus atbilst Novērtējuma likuma 2. pielikuma 12. punkta 2. apakšpunktā norādītajām darbībām, kurām jāveic ietekmes sākotnējais izvērtējums. Tāpat sākotnējais izvērtējums jāveic darbībām, kas saistītas ar ūdenssaimniecības sistēmu attīstības projektu īstenošanu, jaunas notekūdeņu attīrīšanas iekārtas izbūvi, transporta infrastruktūras objektu būvniecību, ražošanas un loģistikas teritoriju attīstību, ja to apjomi sasniedz Novērtējuma likuma 2. pielikumā noteiktās robežvērtības.*

4. Risinājumi iespējamās ietekmes uz vidi samazināšanai

4.1. Kā risinājumi, lai izvairītos no iespējamām negatīvām ietekmēm, Vides pārskatā norādīti aspekti, kuriem nepieciešams pievērst uzmanību, īstenojot plānošanas dokumentus:

4.1.1. Uzsākot projektu īstenošanu, individuāli jāizvērtē to potenciālā ietekme uz vidi un, kur nepieciešams, jāpiemēro ietekmes uz vidi novērtējuma procedūra.

4.1.2. Industriālo objektu un sabiedriski nozīmīgu, plaši apmeklētu objektu projektēšanā uzmanība pievēršama notekūdeņu un atkritumu apsaimniekošanas, ūdensapgādes

un siltumapgādes risinājumiem, maksimāli nodrošinot pieslēgumu centralizētiem tīkliem vai rūpīgi izvēloties videi draudzīgus individuālos risinājumus.

4.1.3. Visa veida būvniecības, remonta, rekonstrukcijas un renovācijas procesos ievierojama laba būvniecības prakse, darbības atbilstība vides aizsardzības normatīvo aktu prasībām, būvnormatīviem, kā arī standartiem u.c. normatīvajiem aktiem, nodrošināma būvgružu un citu atkritumu savākšana un videi draudzīga apsaimniekošana, iespēju robežās nodrošinot to šķirošanu.

4.1.4. Veicot ielu labiekārtošanu un rekonstrukciju, iespēju robežās nodrošināma lietus ūdeņu kanalizācija un izstrādājami risinājumi lietus ūdeņu kanalizācijas izplūdes aprīkot ar minimālu attīrīšanu vismaz no naftas produktiem.

4.1.5. Jānodrošina plānoto rekreācijas, kultūras un sporta infrastruktūras objektu tuvumā esošo transporta plūsmu izvērtējums un optimizācija, jāizvērtē un jānovērtē būtiskās ietekmes uz vidi.

4.1.6. Jāveic plānotās infrastruktūras attīstības ietekmes izvērtējums, jāizvēlas tādi infrastruktūras attīstības risinājumi, kas iespējami mazāk samazina dabas pamatnes platības vai vērtību.

4.1.7. Izvēloties tūrisma infrastruktūras objektu, tai skaitā pludmales un tai labiekārtojuma vietām, ieteicams veikt apmeklētāju plūsmas monitoringu, novērst pārmērīgu apmeklētāju koncentrāciju un slodzi uz vidi vienā vietā.

4.1.8. Tūrisma attīstība var radīt tiešu būtisku ietekmi uz vidi, ja nebūs tūrisma attīstībai piemērotas infrastruktūras, atbilstoša labiekārtojuma teritorijās, kuras tūristi apmeklē (īpaši aizsargājamās dabas teritorijas, ainaviski vērtīgās teritorijas, kultūrvēsturiskie objekti). Veidojot un labiekārtojot tūrisma objektus, rekomendējams aptuveni prognozēt maksimālo apmeklētāju skaitu, nodrošinot atbilstošu atkritumu apsaimniekošanas sistēmu un higiēnas pakalpojumu (tualetes).

4.1.9. Jāsekmē videi draudzīgu transporta veidu attīstība, efektīva sabiedriskā transporta attīstība, lai mazinātu individuālā autotransporta radīto negatīvo ietekmi uz gaisa kvalitāti. Veidojot jaunus veloceļus, izvērtējama to potenciālā ietekme uz vidi, tai skaitā bioloģisko daudzveidību un ainavu. Izvērtējama nepieciešamība papildināt veloceļu ar labiekārtojuma elementiem (atkritumu urnām, soliņiem, tualetēm u.c.).

4.1.10. Vides politikas realizācijas pasākumi: sabiedrības izglītošana un informēšana, aktīvas vides aizsardzības pasākumu kampaņas, sabiedrības vides izglītības un apziņas veicināšana.

4.1.11. Jāsamazina vides piesāņošanas iespējas, kur vien iespējams, izvēloties inovatīvus risinājumus un videi draudzīgas tehnoloģijas.

4.2. Kopumā secināms, ka Vides pārskatā vispārīgi ir noteiktas un vērtētas iespējamās ietekmes uz vidi, kas saistītas ar plānošanas dokumentu īstenošanu, tā izstrādes gaitā ir meklēti principiālie risinājumi radīto ietekmju mazināšanai. Birojs secina, ka vairāki no plānošanas dokumentu stratēģiskajā daļā paredzētajiem mērķiem un uzdevumiem tieši sasauca ar pasākumiem, kas veicami negatīvās ietekmes uz vidi mazināšanai, piemēram, transporta infrastruktūras uzlabošana, ūdensapgādes un kanalizācijas sistēmu pilnveidošana, atkritumu apsaimniekošanas sistēmas pilnveidošana un plānotā ēku renovācija, kā arī citi pasākumi, kas vērsti uz novada vides kvalitātes uzlabošanu. Birojs šā atzinuma 2.3. un 3.5. punktos ar apakšpunktiem papildus norādījis uz vērā ņemamajiem aspektiem vides ietekmes mazināšanai/novēršanai turpmākajā novada attīstības plānošanā, tostarp apvienotā Bauskas novada teritorijas plānojuma izstrādei.



5. Iespējamie kompensēšanas pasākumi

Saskaņā ar likuma "Par īpaši aizsargājamām dabas teritorijām" 43. panta nosacījumiem kompensēšanas pasākumi ir jānosaka, ja plānošanas dokuments ietekmē Eiropas nozīmes aizsargājamās dabas teritorijas (*Natura 2000*) ekoloģiskās funkcijas, integritāti un ir pretrunā ar tās izveidošanas un aizsardzības mērķiem.

Atbilstoši Vides pārskatā norādītajam Stratēģija un Attīstības programma tika izstrādāta atbilstoši normatīvo aktu prasībām. Plānošanas dokumentos nav plānotas rīcības vai telpiski risinājumi, kuras īstenojot negatīvi tiks ietekmētas *Natura 2000* teritorijas. Izstrādātie plānošanas dokumenti nenonāk pretrunā ar īpaši aizsargājamo dabas teritoriju izveidošanas un aizsardzības mērķiem, kā arī neplāno rīcības, kas uzskaitītas likumā "Par īpaši aizsargājamām dabas teritorijām" 43. panta sestajā, septītajā un astotajā daļā minētajos gadījumos. Tādējādi nav nepieciešams izvērtēt un izstrādāt kompensēšanas pasākumus normatīvajos aktos noteiktajā kārtībā.

6. Plānošanas dokumenta iespējamās būtiskās pārrobežu ietekmes izvērtējums

Bauskas novada teritorija dienviņā daļā tieši robežojas ar Lietuvas Republiku. Plānošanas dokuments nosaka novada ilgtspējīgas attīstības virzienus un pasākumus šo virzieniem ietvaros. Izstrādātājam vērtējumā plānošanas dokumentu plānotajām rīcībām nav prognozējama tieša būtiska pārrobežu ietekme, bet vairāki uzdevumi ir vērsti uz pārrobežu sadarbību, t.sk. arī vides un dabas aizsardzības jomā, kas var radīt pozitīvu ietekmi abās valstīs. Uzsākot darbības pierobežas zonā, normatīvajos aktos noteiktajā kārtībā izvērtējama katras konkrētās darbības iespējamā ietekme un nepieciešamība informēt Lietuvas Republiku, ja tiek konstatēts, ka iespējama negatīva ietekme uz kaimiņvalsts teritoriju, tās vidi vai dabas vērtībām.

7. Paredzētie pasākumi monitoringa nodrošināšanai

Lai novērtētu plānošanas dokumenta ietekmi uz vidi, tiek piedāvāti indikatori plānošanas dokumentu īstenošanas monitoringam: 1) iedzīvotāju apmierinātība ar vietējo pašvaldību un tās darbību; 2) aizsargājamo dabas teritoriju, zaļo zonu, parku īpatsvars; 3) publiski pieejamo zaļo zonu īpatsvars; uzņēmumu, kuriem piešķirti vides sertifikāti, procentuālais īpatsvars no kopējo uzņēmumu skaita u.c.; 4) gaisa kvalitātes rādītāji; 5) emisiju daudzums gaisā no stacionārajiem avotiem; atjaunojamo energoresursu izmantošana; 6) novadīto notekūdeņu daudzums, apkalpoto mājsaimniecību skaits; 7) virszemes ūdeņu kvalitātes rādītāji; 8) dzeramā ūdens kvalitātes rādītājpeldūdeņu kvalitātes rādītāji; 9) poligonos un atkritumu izgāztuvēs apglabāto sadzīves atkritumu daudzums, šķīrotu atkritumu daudzums; 10) piesārmoto vietu daudzums un platība; apbūvēto teritoriju platība; 11) valsts aizsargājamo kultūras pieminekļu skaits un 12) apmeklētāju plūsmas izmaiņas, tai skaitā objektos, kur veikta labiekārtošana.

II Vides pārskata sabiedriskā apspriešana

Plānošanas dokumentu un Vides pārskata sagatavošanas ietvaros sabiedrībai (iedzīvotājiem, sabiedriskajām organizācijām un institūcijām u.c.) ir bijusi iespēja izteikt savu viedokli sabiedriskās apspriešanas laikā. Stratēģijas, Attīstības programmas un Vides pārskata sabiedriskā apspriešana notika no 2022. gada 11. februāra līdz 2022. gada 14. martam. Paziņojums par publiskās apspriešanas termiņiem un iespējām piedalīties apspriešanā, uzsākot publisko apspriešanu, ievietots Vides pārraudzības valsts biroja tīmekļvietnē www.vpvb.gov.lv, Bauskas novada tīmekļvietnēs: www.bauskas.lv, www.rundale.lv un www.vecumnieki.lv, valsts vienotajā ģeotelpiskās informācijas portālā www.geolatvija.lv, kā arī publicēts laikrakstā "Bauskas Dzīve" 2022. gada 8. februāra Nr.11. Publiskās apspriešanas sanāksme notika 2022. gada 23. februārī WEBEX platformā plkst. 15.00.

Ar Stratēģijas, Attīstības programmas pilnveidoto redakciju un Vides pārskatu no 2022. gada 11. februāra līdz 2022. gada 14. martam varēja iepazīties tīmekļvietnēs: www.bauskas.lv, www.rundale.lv, www.vecumnieki.lv un www.geolatvija.lv.

Vides pārskatā sniegta informācija par plānošanas dokumentu un Vides pārskata sabiedriskās apspriešanas gaitu. Vides pārskata sagatavošanas laikā notikušas konsultācijas ar Valsts vides dienesta Zemgales reģionālo vides pārvaldi, Dabas aizsardzības pārvaldes un Veselības inspekciju. Konsultācijas ar kompetentajām institūcijām tikušas uzsāktas laicīgi, institūcijām un sabiedrībai tikuši dota iespēja pilnā mērā izteikt savu viedokli par plānošanas dokumentiem un Vides pārskatu. Institūciju atzinumu un sabiedrības priekšlikumu apkopojums skatāms ziņojumā par plānošanas dokumentu un stratēģiskās ietekmes uz vidi novērtējuma publiskās apspriešanas laikā saņemtajiem priekšlikumiem un institūciju atzinumiem pielikumā: "Ziņojums. Bauskas novada ilgtspējīgas attīstības stratēģija līdz 2035. gadam. Attīstības programma 2022.–2028. gadam. Vides pārskats. 2. redakcijas publiskās apspriešanas rezultāti". Birojs secina, ka sabiedriskās apspriešanas laikā saņemtie ieteikumi un konsultāciju rezultāti kopumā ir ņemti vērā, pilnveidojot Vides pārskatu un plānošanas dokumentus.

Izvērtētā dokumentācija:

Bauskas novada ilgtspējīgas attīstības stratēģija līdz 2035. gadam un Bauskas novada attīstības programma 2022.–2028. gadam un to Vides pārskats.

Piemērotās tiesību normas:

1. Aizsargjoslu likuma 37. panta pirmās daļas 4. punkts.
2. Likuma "Par ietekmes uz vidi novērtējumu" piektās daļas 1. nodaļa.
3. Atkritumu apsaimniekošanas likuma 5. pants.
4. Ūdens apsaimniekošanas likuma 5. pants.
5. Likuma "Par piesārņojumu" otrā, ceturtnā, piektā daļa.
6. Teritorijas attīstības plānošanas likuma 5. pants.
7. Ministru kabineta 2004. gada 23. marta noteikumu Nr. 157 "Kārība, kādā veicams ietekmes uz vidi stratēģiskais novērtējums" piektā, sestā, septītā, astotā daļa.
8. Ministru kabineta 2009. gada 3. novembra noteikumi Nr.1290 "Noteikumi par gaisa kvalitāti".
9. Ministru kabineta 2014. gada 24. janvāra noteikumi Nr. 16 "Trokšņa novērtēšanas un pārvaldības kārtība".
10. Ministru kabineta 2014. gada 14. oktobra noteikumi Nr. 628 "Noteikumi par pašvaldību teritorijas attīstības plānošanas dokumentiem".
11. Ministru kabineta 2002. gada 22. janvāra noteikumi Nr. 34 "Noteikumi par piesārņojošo vielu emisiju ūdeni".
12. Ministru kabineta 2002. gada 13. decembra noteikumi Nr. 118 "Noteikumi par virszemes un pazemes ūdeņu kvalitāti".

Biroja viedoklis:

Bauskas novada ilgtspējīgas attīstības stratēģijas līdz 2035. gadam un Bauskas novada attīstības programmas 2022.–2028. gadam Vides pārskats atsevišķos aspektos ir precizējams/papildināms, ievērojot un ņemot vērā šajā atzinumā ietvertos ieteikumus (skatīt šā atzinuma 2.3. un 3.5. punktus).

Pilnveidojot un īstenojot Bauskas novada ilgtspējīgas attīstības stratēģiju līdz 2035. gadam un Bauskas novada attīstības programmu 2022.–2028. gadam, ņemami vērā Vides pārskatā izteiktie priekšlikumi.

Atbilstoši Novērtējuma likuma 23.³ panta sestās un septītās daļas prasībām Birojs konstatē:

1. Bauskas novada ilgtspējīgas attīstības stratēģija līdz 2035. gadam un Bauskas novada attīstības programma 2022.–2028. gadam Vides pārskats kopumā atbilst normatīvo aktu prasībām, bet atbilstoši šajā atzinumā norādītajam tajā veicami papildinājumi.
2. Lai konstatētu Bauskas novada ilgtspējīgas attīstības stratēģijas līdz 2035. gadam un Bauskas novada attīstības programmas 2022.–2028. gadam īstenošanas radīto tiešo vai netiešo ietekmi uz vidi, Bauskas novada pašvaldībai, izmantojot valsts vides monitoringa un citus pieejamos datus, vismaz vienu reizi plānošanas periodā (2028. gadā) jāizstrādā monitoringa ziņojums un jāiesniedz (elektroniskā veidā) Vides pārraudzības valsts biroja.

Bauskas novada pašvaldībai atbilstoši Noteikumu Nr.157 27. punktā noteiktajam jā sagatavo informatīvais ziņojums par to, kā plānošanas dokumentā integrēti vides apsvērumi, kā ņemts vērā Vides pārskats, Biroja atzinums un sabiedriskās apspriešanas rezultāti, jāsniedz izvēlēta risinājuma pamatojums un jānorāda pasākumi ietekmes monitoringam. Tāpat jā sagatavo un atbilstoši Noteikumu Nr.157 28. un 29. punktā noteiktajam jāpublicē paziņojums par plānošanas dokumenta pieņemšanu.

Direktore (paraksts*) D. Avdejanova

*Dokuments ir parakstīts ar drošu elektronisko parakstu

Atzinums nosūtīts:

1. Bauskas novada domei: *E.Adresē*.
2. Valsts vides dienesta Atļauju pārvaldei: *E.Adresē*.
3. SIA "Baltkonsults", e-pasts: birojs@baltkonsults.lv.



6.4. Apkopojums par Vides pārraudzības valsts biroja atzinuma rekomendācijām

Vides pārskata projekts ir pilnveidots izvērtējot, Vides pārraudzības valsts biroja Atzinumā Nr. 4-03/10/2022 “Par Bauskas novada ilgtspējīgas attīstības stratēģijas līdz 2035. gadam un Bauskas novada attīstības programmas 2022.–2028. gadam” ietvertās rekomendācijas.

Atzinuma punkts	Ieteikums	Veiktās darbības	Komentāri
2.3.2.	Biroja vērtējumā Vides pārskatā būtu vērtīgi iekļaut plašāku informāciju (un tās analīzi) attiecībā uz to, ar kādiem ķīmiskiem elementiem/rādītājiem ūdensobjektā ir konstatēts piesārņojums, kas ir tie cēloņi un faktori, kādēļ šāds piesārņojums radies/rodas, papildinot ar vērtējumu, vai ar plānošanas dokumentā paredzētajiem risinājumiem un rīcībām vēlamā sasniedzamo mērķi būtu iespējams sasniegt. Tas ļautu identificēt, kas būtu jādarā vēl papildus, iespējams, plānošanas reģiona vai politikas plānošanas dokumentu līmenī.	Ņemts vērā Papildināta sadaļa: 4.6.Virszemes ūdeņi	Detalizēta informācija par virszemes ūdeņu piesārņojuma rādītājiem un iespējamajiem piesārņojuma avotiem ir ietverta Lielupes upju baseinu apgabala apsaimniekošanas plānā un plūdu riska pārvaldības plānā 2022.-2027. gadam, tā dublēšana Vides pārskatā būtu lieka. Vides pārskata izstrādes ietvaros nav iespējams detalizēti modelēt vai ar plānošanas dokumentā paredzētajiem risinājumiem un rīcībām vēlamā sasniedzamo mērķi būtu iespējams sasniegt.
2.3.3.	Vides pārskatā cita starpā identificētas plūdu riska teritorijas (skatīt šā atzinuma 2.3.5. sadaļu). Saistībā ar šo aspektu Biroja ieskatā iespējama arī vairāku interešu sadursme, jo Lielupes upes krastu tiešā tuvumā atrodas apdzīvotas vietas (piemēram, Mežotnes un Cepļu ciemi), kas var applūst pavasara palos. Vienlaikus jāņem vērā Aizsargjoslu likuma 37. panta pirmās daļas 4. punktā noteikto, ka virszemes ūdensobjektu aizsargjoslu applūstošajās teritorijās aizliegts veikt teritorijas uzbēršanu, būvēt ēkas un būves, arī aizsargdambjus (ar šauriem izņēmumiem), tādējādi nepieļaujot šīs teritorijas izveidot par jaunām apbūvējamām teritorijām. Vides pārskatā būtu rekomendējams vairāk izgaismot šo interešu sadursmi un nepieciešamību nodrošināt Aizsargjoslu likuma 37. panta pirmās daļas 4. punktā noteikto ierobežojumu mērķi. Tas nostiprinātu priekšnoteikumus arī novada teritorijas turpmākajai plānošanai, tai skaitā apsvērumus, kas ņemami vērā, izstrādājot apvienoto Bauskas novada teritorijas plānojumu	Daļēji ņemts vērā	Katras konkrētās plūdu riska draudiem pakļautās teritorijas apsaimniekošanu nosaka Teritorijas plānojums, ņemot vērā Aizsargjoslu likuma 37. panta pirmās daļas 4. punktā noteikto. Šajā plānošanas līmenī (IAS un Attīstības programma) atsevišķu teritoriju izmantošanas aspekti netiek tik plaši aplūkoti, priekšlikums tiks izvērtēts, izstrādājot jauno Bauskas novada teritorijas plānojumu. Ņemot vērā to, ka valstī ir liels skaits vēsturiski izveidotu apbūves teritoriju plūdu riska zonās, būtu vēlams izstrādāt nacionāla līmeņa regulējumu..
2.3.4.	Vides pārskatā kā viens no būtiskākiem antropogēni ietekmējošiem faktoriem ir norādīta novadā izveidotā transporta infrastruktūra, tomēr Vides pārskatā nav ņemts vērā, ka novadā ir teritorijas, jo īpaši gar valsts galveno autoceļu A7, kur ir paaugstināts trokšņa līmenis. Pēc 2017.gadā VAS “Latvijas valsts ceļi” izstrādātās valsts galvenā autoceļa A7 Rīga – Bauska trokšņa kartes Birojs secina, ka valsts galvenā autoceļa A7 tuvumā ir identificēti dienas, vakara un arī nakts trokšņa līmeņu pārsniegumi apdzīvotās teritorijās, tostarp Iecavas un Bauskas pilsētās, kā	Ņemts vērā	Ņemts vērā, papildināta sadaļa 5.Antropogēnā slodze un 9.Plānošanas dokumentu un to iespējamo alternatīvu īstenošanas būtiskās ietekmes uz vidi novērtējums.



	<p>arī apdzīvotās vietās Dzimtmisas, Dimzukulns, Zorģi, Dāliņi un Code. Kopējā trokšņa (> 55 dB(A)) diskomforta zonas platums ir aptuveni 250 m – 300 m no autoceļa. Ņemot vērā, ka autoceļu tuvumā Bauskas un Iecavas pilsētās atrodas arī mazstāvu dzīvojamās apbūves teritorijas, savukārt apdzīvotas vietās Dzimtmisas un Dimzukulna teritorijās – savrupmāju dzīvojamās apbūves teritorijas, bet Zorģi, Dāliņi un Code – mazstāvu dzīvojamās apbūves teritorijas, tad autoceļa tuvumā jau pašlaik ir identificēti dienas, vakara un arī nakts trokšņa līmeņu pārsniegumi jau apbūvētajās teritorijās. Līdz ar to Birojs rekomendē papildināt Vides pārskatu ar norādīto informāciju un pievērst uzmanību Ministru kabineta 2013. gada 30. aprīļa noteikumu Nr. 240 “Vispārīgie teritorijas plānošanas, izmantošanas un apbūves noteikumi” 147. punktā noteiktajam, ka: “plānojot jaunas dzīvojamās un publiskās apbūves teritorijas, tās paredz vietās, kur autoceļu, dzelzceļu un lidlauku, kā arī piesārņojošo objektu ietekme nepārsniedz normatīvajos aktos piesārņojuma jomā noteiktos piesārņojuma robežlielumus.” Vides pārskatā gan apdzīvojama struktūras izmaiņu, gan pakalpojumu sniegšanas centru kontekstā būtu rekomendējams papildus apsvērt attīstības teritoriju atbilstību, ko novada turpmākajā plānošanā jāņem vērā, lai izpildītu normatīvajos aktos noteiktās prasības vides kvalitātes nodrošināšanā novada iedzīvotājiem.</p>		
--	---	--	--



PIELIKUMI

1. Pielikums. Ziņojums par Bauskas novada Ilgtspējīgas attīstības stratēģijas un Attīstības programmas 1. redakcijas publiskās apspriešanas rezultātiem

2. Pielikums. Ziņojums par Bauskas novada Ilgtspējīgas attīstības stratēģijas un Attīstības programmas 2. redakcijas un Vides pārskata publiskās apspriešanas rezultātiem



1. PIELIKUMS

Ziņojums par Bauskas novada Ilgtspējīgas attīstības stratēģijas un Attīstības programmas 1. redakcijas publiskās apspriešanas rezultātiem





ZIŅOJUMS

**BAUSKAS NOVADA
ILGTSPĒJĪGA ATTĪSTĪBAS STRATĒGIJA
līdz 2035.gadam**

**ATTĪSTĪBAS PROGRAMMA
2022. – 2028. gadam**

**1.redakcijas publiskās
apspiešanas rezultāti**



IEVADS

Bauskas novada dome 2021.gada 28.oktobrī pieņēma lēmumu (protokols Nr.6, 14.p.) „Par Bauskas novada ilgtspējīgas attīstības stratēģijas un Bauskas novada attīstības programmas 2021. – 2027.gadam 1.redakcijas projekta nodošanu publiskajai apspriešanai”.

Publisko apspriešanu organizēja Bauskas novada dome un tā ilga no 2021.gada 5.novembra līdz 2021.gada 5.decembrim.

Šajā ziņojumā apkopoti publiskās apspriešanas laikā saņemtie priekšlikumi un ieteikumi Bauskas novada attīstības plānošanas dokumentu pilnveidošanai.

3. Publiskās apspriešanas sanāksmes protokoli
4. Pārskats par saņemtajiem fizisko un juridisko personu iesniegumiem
5. Pārskats par saņemtajiem institūciju atzinumiem



1. Publiskās apspriešanas sanāksmes protokoli

Sabiedriskās apspriešanas sanāksme par Bauskas novada Ilgtspējīgās attīstības stratēģijas un Attīstības programmas 2021. – 2027. gadam 1. redakciju

Norises laiks: 9.11.2021. 18:00 – 20:25

Norises vieta: Bauskas apvienības pārvalde

Sanāksme rīkota attālināti, sanāksmes ieraksts pieejams: <https://ieej.lv/jfBTk>

Dalībnieki (62 personas): Ieva Šomina, Ilze Tījone, Ansis Bogustovs, Benita Svareniece, Jolanta Kalinka, Jānis Feldmanis, Sandra Ķisele, Zigurds Kalējs, Indra Liepa, Jānis Dūmiņš, Inita Nagņibeda, Kaspars Kalējs, Līga Vasiļauska, Marta Augucēviča, Signe Daračūne, Aleksandrs Gurkovskis, Dace Platonova, Raitis Ābelnieks, Līga Rimševica, Ilze Munda, Sanita Avota, Andris Juškevics, Egija Stapkēviča, Voldemārs Čačs, Agnese Hauka, Baiba Šulce, Dace Vilmane, Uldis Varnevičs, Evita Grigorjeva, Inese Turkupole-Zilpure, Kaspars Bajārs, Sergejs Gemma, Iveta Leitlante, Anita Rācene, Guntis Kalniņš, Juris Bočs, Māris Sloka, Mārtiņš Cimermanis, Madara Zvejniece, Raimonda Ribikauska, Antra Bagone, Ivars Romanovs, Uģis Saukums, Imants Svētiņš, Vera, Sarmīte, Bruno Bahs, Laine Baha, Gints Jankovskis, Zane Andžāne, Inga Ūbele, Ināra Pētersone, Aivars Mačeks, Sniedze Sproģe, Baiba Šulca, Ilona Ozola, Ainārs Pastors, Līga Rimševica, Madara Zvejniece, Jolanta Gūža, Indra Murziņa.

Nr. p. k.	Ierosinātājs	Priekšlikums vai iebildums par projekta konkrēto punktu	Nemts vērā/ nav ņemts vērā	Komentārs
1	2	3	4	5
1.	Agnese Hauka, vispārīgs jautājums.	Kur ir redzams izstrādātais dokuments, lai var izlasīt stratēģiskos mērķus un uzdevumus, kā arī redzēt kopainu par Bauskas novadā apvienoto četru novadu kopīgo nākotni?	Pieņemts zināšanai	Atbilde sniegta sanāksmes laikā. Bauskas novada attīstības plānošanas dokumentu 1. redakcijas dokumenti pieejami TAPIS un pašvaldības tīmekļa vietnē. Dokumenti ir skatāmi Bauskas novada pašvaldības mājas lapā: https://www.bauska.lv/lv/jaunumi/pazinojums-par-publisko-apspriesanu-9304 un Telpiskās attīstības plānošanas dokumentu izstrādes sistēmā: https://geolatvija.lv/geo/tapis turpat var iesniegt arī priekšlikumus.
2.	Kaspars Bojārs	IAS - 1. stratēģiskais mērķis - Veidot labvēlīgu un drošu vidi dzīvei un darbam. Ilgtermiņā sasniedzamie rezultāti (-ielu garums ar melno segumu, renovētas mājas). Labvēlīga un droša vide! Kas ir domāts ar pašvaldības pakalpojumu kvalitāti? Kā šie ilgtermiņa rezultāti saistās ar drošību?	Komentārs ņemts vērā	Palielināts un precizēts rādītāju skaits Attīstības programmas Uzraudzības kārtībā.

Nr. p. k.	Ierosinātājs	Priekšlikums vai iebildums par projekta konkrēto punktu	Ņemts vērā/ nav ņemts vērā	Komentārs
		2.stratēģiskais mērķis - Veicināt novada ekonomisko izaugsmi un cilvēka kapitāla attīstību. No definīcijas investīcijas cilvēkkapitālā ir Izglītība, veselības aprūpe, profesionālā sagatavotība un citas aktivitātes. Ilgtermiņa sasniedzamie rezultāti (ekonomiski aktīvo uzņēmumu skaits, bezdarba līmenis, apdrošināšanas iemaksu alga, dabiskais pieaugums, migrācija. Kāpēc tik šauri? Iedzīvotājs centrā! Vai investīcijas izglītībā saistāmas tikai ar izglītojamo skaitu izglītības iestādēs?		
3.	Agnese Hauka	IAS, PSRA - Tīra un zaļa vide un videi draudzīga saimniekošana saskan ar ES stratēģiskajiem dokumentiem, piemēram, Zaļais kurss. Vai ir ņemts vērā novada lauksaimniecības struktūra un līdz šim izmantotās saimniekošanas metodes? Cik ļoti šis mērķis ietekmēs lauksaimniecisko uzņēmējdarbību?	Pieņemts zināšanai	Esošā darbība izvērtēta un darbības zaļā kursa attīstībai tiks līdzsvarotas ar lauksaimnieku iespējām.
4.	Signe Daračūne	Vēlētos konkrētākus priekšlikumus, nākotnes redzējumus. Patreiz vairāk izskatās pēc atskaites par paveikto, pielietoto metodoloģiju utt. Varbūt neesam īstā mērķauditorija.	Pieņemts zināšanai	
5.	Madara Zvejniece	IP - Kad tiks uzsākta veloseliņu izbūve?		Bauskas pilsētā plānots veidot apvienotus gājēju un veloceļu risinājumus. IP ir ietverts projekts Nr. 70.3.
6.	Voldemārs Čačs	IP - Vai veidojot attīstības dokumentus (investīciju plānu) ņemta vērā iespēja piesaistīt ES Atveseļošanas un noturības mehānisma finansējumu (grantus).	Pieņemts zināšanai	Plānots piesaistīt ES Atveseļošanas un noturības mehānisma finansējumu.
7.	Mārtiņš Cimermanis	Vīzijai jāspēj motivēt cilvēkus pārmaiņām un pamazām transformēt ikdienu. Vīzija nav galaprodukts, ko nolikt visiem galdā un pateikt: "Tagad darīsim tā". Vīzijai kā dzirkstelei ir jāpārlec no cilvēka uz cilvēku, rosinot domāt, sadarboties, rīkoties, pamazām mainot saskarsmes kultūru un sabiedrības noskaņojumu. Vīzija darbojas kā	Ņemts vērā	Precizēta vīzija IAS.

Nr. p. k.	Ierosinātājs	Priekšlikums vai iebildums par projekta konkrēto punktu	Ņemts vērā/ nav ņemts vērā	Komentārs
		kompas, kas nosaka virzienu kur doties, kā orientēšanās punkts, kas neļauj sadrumstaloties. Bet, kā Ilze minēja: Novada nākotne ir iedzīvotāju rokās!		
8.	Signe Daračūne	Kas notiek ar mūsu plānotajiem loģistikas/industriālajiem parkiem?	Pieņemts zināšanai	Atbilde sniegta sanāksmes laikā. Par ceļu uz Railbaltic reģionālo staciju- sarunās ar Satiksmes ministriju un Latvijas Valsts ceļiem tiek atgādināts par piekļuves ceļu plānošanu gan būvniecības laikā, gan pēc tam. Ceļu V1022 - Bauska Budberga plāno izmantot materiālu pievešanai dzelzceļa būvniecībai. LVC ir atgādināts, lai projektējot rekonstrukciju neskatās uz šo ceļu, kā materiālu piegādes ceļu, bet gan kā piekļuves ceļu Railbaltic stacijai- ar atbilstošu segumu, gājēju un veloseliņu un drošu A7 šķērsojumu, lai no esošā veloseliņa var nokļūt uz jauno. Industriālie parki attēloti IAS TAP kartoshēmā un aprakstā.
9.	Mārtiņš Cimermanis	Izglītības sadaļā stratēģijā neko neparāda, ka mēs varēsim veidot kaut ko jaunu saistībā ar Railbaltic un citām lietām! Mums nav profesionālās izglītības iestāde novadā, tātad jaunieši aizbrauks! Saulaine pieminēta tikai vienā teikumā!	Pieņemts zināšanai	PSRA, AP Stratēģija, un IAS Telpiskās attīstības perspektīva ir papildināta par Kandavas lauksaimniecības tehnikuma Saulaines struktūrvienības attīstības iespējām.
10.	Uģis Saukums	Piedāvāju aktualizēt Bauskas vecpilsētas apbūves kritisko stāvokli; nepieciešams domāt par atbalstu māju atjaunošanā.	Pieņemts zināšanai	Attīstības programmā ir RV 4.3 "Bauskas vecpilsētas attīstība". IP ir ietverti projekts 4.4., projekts 10.2., projekts 42. 1 -42.6., projekts 43.1.).

*) Protokols sagatavots, balstoties uz pašvaldības veidoto video un sanāksmes tērzētavas ierakstu.

Sabiedriskās apspriešanas sanāksme par Bauskas novada Ilgtspējīgās attīstības stratēģijas un Attīstības programmas 2021. – 2027. gadam 1. redakciju.

Norises laiks: 16.11.2021. 18:00 – 19:50

Norises vieta: Iecavas apvienības pārvalde

Sanāksme rīkota attālināti, sanāksmes ieraksts pieejams: <https://ieej.lv/jUaPf>

Dalībnieki (32 personas): Ieva Šomina, Ineta Bramane, Aivars Mačeks, Sniedze Sproģe, Agnese Hauka, Māra Bauvare, Uldis Varnevičs, Līga Rimševica, Andris Rāčenis, Benita Svareniece, Antra Bagone, Indra Liepa, Laine Baha, Dace Vilmane, Beata Logina, Ilze Tijone, Uldis Maniks, Dace Platonova, Normunds Vāvers. Inese Turkupole – Zilpure, Bruno Bahs, Gints Jankovskis, Sandis Spolītis, Sanita Avota, Normunds Vāvers, Ināra Pētersone, Līga Egle, Atis Avots, Rūta, Jolanta Gūža, Indra Murziņa.

Nr. p. k.	Ierosinātais	Priekšlikums vai iebildums par projekta konkrēto punktu	Ņemts vērā/ nav ņemts vērā	Komentārs
1	2	3	4	5
1.	Sniedze Sproģe	Priekšlikums dokumentā ieplānot aktivitātes, pasākumus, projektus par interneta pieejamību. Izvērtēt kritiskos ceļa posmus Bauskas novada centru sasniedzamībai; atbalstu mājražotāju uzņēmējdarbībai; atbalstu pilsoniskās sabiedrības kopienas aktivitātēm.	Komentārs ņemts vērā	IP jau ir iekļauti projekti U 1.3.1. Valsts nozīmes kritisko ceļu saraksts ir izveidots, precizēts un pievienots PSRA. IP papildināts ar U 7.5.2. un projektiem. IP U 9.3.1. ir iekļauti projekti.
2.	Uldis Maniks	Bauskas novada attīstības plānošanas dokumentos ir ietverta informācija par uzņēmējdarbības rādītājiem, iztrūkst izpētes sadaļa par uzņēmējdarbības potenciālu salīdzinājumā ar citiem novadiem	Pieņemts zināšanai	Attīstības programmas ietvaros nav paredzēts veikt nozaru pētījumus. Attīstības programmā Uzņēmējdarbības sadaļa papildināta ar stiprām un vājām pusēm. U 7.2.2. ietvaros ir iespējams veikt pētījumu par Novada uzņēmējdarbības potenciāla izvērtējumu.
3.	Laine Baha	Iebildes par kartoshēmu kvalitāti, t.sk., par esošo un plānoto apdzīvojuma struktūras saturisko atspoguļojumu.	Komentārs ņemts vērā	Atbilde sniegta sanāksmes laikā. Attīstības plānošanas dokumentu kartoshēmas ir papildinātas ar pašvaldības sniegto informāciju, uzlabota tehniskā kvalitāte.
4.	Laine Baha	VTP 9 Pārvaldība un sadarbība. PSRA iztrūkst nevalstiskā sektora iesaistes raksturojums publisko pakalpojumu sniegšanā. Ieteikums izveidot sadaļu līdzīgi kā tas ir veikts līdzšinējā Iecavas AP izstrādes ietvaros.	Pieņemts zināšanai	PSRA ir papildināta sadaļa 9.3. ar pašvaldības sniegto informāciju.



Nr. p. k.	Ierosinātājs	Priekšlikums vai iebildums par projekta konkrēto punktu	Nemts vērā/ nav ņemts vērā	Komentārs
5.	Laine Baha	Cik tālu pašvaldībai būtu jādomā par pierobežas šķērsošanas punktu attīstību? Jautājums ZPR.	Pieņemts zināšanai	Atbilde sniegta sanāksmes laikā.
6.	Agnese Hauka	Vai ir paredzēts Iecavas upes dabas aizsardzība plāna izstrāde?	Pieņemts zināšanai	Atbilde sniegta sanāksmes laikā. Iecavas upei ir paredzēts izstrādāt Upju apsaimniekošanas pasākumu plānu.
7.	Agnese Hauka	Vai ir plānota Iecavas pilsētas un pagasta muzeja vai ekspozīcijas izveide?	Pieņemts zināšanai	Atbilde sniegta sanāksmes laikā. IP ir iekļauts projekts 41.5.
8.	Agnese Hauka	Vai plānošanas dokumentu izstrādes laikā ir bijušas sarunas ar uzņēmējiem? Vai Bauskas novads ir domājis par atvieglojumiem nodokļu politikā?		Atbilde sniegta sanāksmes laikā.
10.	Sniedze Sproģe	Ieteikums izvērtēt pašvaldības mežu un zemes īpašumu struktūru.	Komentārs pieņemts zināšanai	Informācija iekļauta PSRA 6.4.sadaļā.
11.	Laine Baha	Vai novadā var būt vairāk kā viens reģionāls nozīmes centrs? Jautājums ZPR.		Atbilde sniegta sanāksmes laikā. Ieteikums pašvaldībai novada IAS pamatot Iecavas kā pilsētas funkciju un nozīmi reģiona attīstībā, nesaistīt jautājumu ar ATR.

*) Protokols sagatavots, balstoties uz pašvaldības videoierakstu. Sanāksmes laikā ieraksti tērztavā nav saglabāti.

Sabiedriskās apspriešanas sanāksme par Bauskas novada Ilgtspējīgās attīstības stratēģijas un Attīstības programmas 2021. – 2027. gadam 1. redakciju.

Norises laiks: 23.11.2021. 18:00 – 19:40

Norises vieta: Rundāles apvienības pārvalde

Sanāksme rīkota attālināti, sanāksmes ieraksts pieejams: <https://ieej.lv/JRVpS>

Dalībnieki (28 personas) Benita Svareniece, Ieva Šomina, Ilze Tijone, Lilīta Lauskiniece, Dace Šileika, Laura Ārente, Dita Vorobjova, Ieva Kirilka, Aelita Ramane, Laura Lūse, Raitis Madžulis, Ilze Puķāne, Inese Turkupole-Zilpуре, Juris Bočs, Sandra Upīte, Aivars Okmanis, Vita Reinfeldе, Santa Švāgere, Gundega Kaulene, Guntis Kalniņš, Andris Juskevics, Līga Žukauska, Marija Dūduma, Ināra Pētersone, Laine Baha, Jolanta Gūža, Indra Murziņa, Zinaīda Sparāne.

Nr. p. k.	Ierosinātais	Priekšlikums vai iebildums par projekta konkrēto punktu	Ņemts vērā/ nav ņemts vērā	Komentārs
1	2	3	5	7
1.	Zinaīda Sparāne	Ieteikums kā novada vērtību/vīziju noteikt ne tikai cilvēks, bet papildināt ar “ģimene”.	Pieņemts zināšanai	Atbilde sniegta sanāksmes laikā.
2.	Gundega Kaulene	Ieteikums papildināt sporta un veselības sadaļas PSRA, RP un IP.	Komentārs ņemts vērā	Atbilde sniegta sanāksmes laikā. Papildinātas sporta un veselības sadaļas PSRA, pasākumi un projekti RP un IP.
3.	Raitis Madžulis	Ieteikums precizēt Bauskas novada attīstības plānošanas 1. redakcijas prezentāciju par investīciju plāna aktualizāciju.	Komentārs ņemts vērā	Atbilde sniegta sanāksmes laikā. Precizēts ievads RP un IP.
4.	Ilze Tijone	Jautājums par azartspēlēm – vai norādīt konkrēts teritorijas, kurās atļaut uzņēmējdarbību.	Pieņemts zināšanai	Atbilde sniegta sanāksmes laikā. TAP vadlīnijās norādīti nosacījumi Teritorijas plānojuma izstrādei.
5.	Raitis Madžulis	Bauska – Mežotne - Rundāle, veidot mikromobilitāti.	Pieņemts zināšanai	AP ietvaros nav paredzēti konkrēti projekti, priekšlikums īstenojams ilgtermiņā.
6.	Raitis Madžulis	Vienotā plānā parādīt ceļu tīklu, kas atspoguļo potenciālo apvedceļu ar pievadceļiem.	Komentārs ņemts vērā	IAS Telpiskās attīstības perspektīvā iekļauta perspektīvo ceļu tīkla kartoshēma.

*) Protokols sagatavots, balstoties uz pašvaldības veidoto video un sanāksmes tērzētavas ierakstu.



Sabiedriskās apspriešanas sanāksme par Bauskas novada Ilgtspējīgās attīstības stratēģijas un Attīstības programmas 2021. – 2027. gadam 1. redakciju.

Norises laiks: 30.11.2021. 18:00 – 19:40

Norises vieta: Vecumnieku apvienības pārvalde

Sanāksme rīkota attālināti, sanāksmes ieraksts pieejams: <https://ieej.lv/ODdE4>

Dalībnieki (33 personas) Ineta Skustā, Ilze Tijone, Jolanta Gūža, Ieva Šomina, Mārtiņš Mediņš, Zelfīte Raubiška, Ivars Romanovs, Indra Murziņa, Benita Svareniece, Dace Šileika, Guntars Veismanis, Iveta Radziņa, Santa Bračka, Dace Klipa, Sandis Neimanis, Guntis Kalniņš, Raitis Madžulis, Ina Jankeviča, Elīna Kļaviņa, Ināra Pētersone, Uldis Varnevičs, Agnis Bušs, Edgars Dzelme, Aivars Petruševics, Gita Briņķe, Inese Turkupole-Zilpure, Irita Vimba, Iluta Kristapsone, Evita Žogota Rūja, Sanita Avota, Mārtiņš Cimermanis, Juris Bočs, Gints Jankovskis.

Nr. p. k.	Ierosinātājs	Priekšlikums vai iebildums par projekta konkrēto punktu	Ņemts vērā/ nav ņemts vērā	Komentārs
1	2	3	5	7
1.	Uldis Varnevičs	Ja potenciālā industriālā parka zona tiek noteikta Misa, tad ieteikums pievienot arī Valli.	Pieņemts zināšanai	
2.	Uldis Varnevičs	Precizēt izglītības karti, vērojama vismaz astoņu gadu nobīde.	Ņemts vērā	Precizēta PSRA.
3.	Agnis Bušs	Vai ir pieejama informācija/tabula ar katra novada un vietējās nozīmes centra kritērijiem? Plāna 5.attēlā katras vietas pakalpojumu grozu nevar uztvert attēla mazās izšķirtspējas dēļ.	Ņemts vērā	Atbilde sniegta sanāksmes laikā.
4.	Mārtiņš Mediņš	Jautājums ZPR: kā notiks Bauskas novada attīstības plānošanas dokumentu saskaņošana ar ZPR, kas notiks ar Vecumnieku novada (līdz 1.07.2021.) iesniegtajiem priekšlikumiem ZPR Attīstības programmas izstrādei?	Pieņemts zināšanai	Atbilde sniegta sanāksmes laikā.
5.	Mārtiņš Mediņš	Jautājums ZPR: Attīstības plānošanas dokumentos iekļaut divus prioritāri attīstāmos ceļa posmus par kuriem lēma Vecumnieku novads (līdz 1.07.2021.).	Pieņemts zināšanai	Atbilde sniegta sanāksmes laikā.
6.	Guntis Kalniņš	PSRA precizēt: ceļu karti, sadaļu par derīgajiem izrakteņiem (iztrūkst informācija par ģipša atradnēm, smilts-grants, kūdras ieguvu)	Ņemts vērā	PSRA papildināts ar informāciju par ģipšakmens atradnēm, kūdras ieguvu. Smilts-grants atradnes ir iekļautas kopējā atradņu skaitā.



Nr. p. k.	Ierosinātājs	Priekšlikums vai iebildums par projekta konkrēto punktu	Ņemts vērā/ nav ņemts vērā	Komentārs
7.	Irita Vimba	PSRA papildināt sadaļu par nemateriālo mantojumu. Jautājums – kāda ir priekšlikumu iesniegšanas kārtība?	Ņemts vērā	Atbilde sniegta sanāksmes laikā. Precizēt PSRA.
8.	Mārtiņš Mediņš	Jautājums - par attīstības centriem? Priekšlikums pārvērtēt jautājumu par Kurmeni kā attīstības centru?	Pieņemts zināšanai	Atbilde sniegta sanāksmes laikā.
9.	Guntis Kalniņš	PSRA precizēt, iztrūkst līdzsvarots raksturojums par visa jaunizveidotā Bauskas novada teritoriju, konkrēti priekšlikumi tiks iesniegti atsevišķi.	Ņemts vērā	Precizēta PSRA.
10.	Ināra Pētersone	PSRA precizēt, balstoties uz potenciālās vietas analīzi. Izvērtēt prioritāri attīstāmos pašvaldības ceļus un sabiedriskā transporta nodrošinājumu novada teritorijā.	Ņemts vērā	Atbilde sniegta sanāksmes laikā.
11.	Ina Jankeviča	IP- jautājums par ģimeniskai videi sociālās aprūpes pakalpojumu pieejamību, kāpēc Vecumnieku priekšlikums nav iekļauts IP?	Pieņemts zināšanai	Atbilde sniegta sanāksmes laikā. IP ir paredzēts projekts Bauskas novadā, norādot potenciālās projekta īstenošanas vietas. Projekts 29.1.
12.	Guntis Kalniņš	Jautājums par IP sastādīšanu – kāds ir pamatojums līdzšinējā Bauskas novada (līdz 1.07.2021) teritorijā īstenojamo projektu iekļaušanai Investīciju plānā? Vai projektiem ir sagatavota tehniskā dokumentācija?	Pieņemts zināšanai	Atbilde sniegta sanāksmes laikā. IP plāns veidots balstoties uz 3 kritērijiem: projekta izstrādes gatavība, projekta aktualitāte, īstenošanā esošie projekti.
13.	Raitis Madžulis	Jautājums - kāds ir pamatojums iedzīvotāju skaita prognozei 2034 gadā?	Pieņemts zināšanai	Atbilde sniegta sanāksmes laikā.
14.	Guntars Veismanis	Iztrūkst novada kopīgais redzējums par ceļu tīkla attīstību novada teritorijā.	Pieņemts zināšanai	Pašvaldības ceļu reģistrācija apstiprināta un iesniegta VZD, Saraksts ietver ceļu klasifikāciju.
15.	Mārtiņš Mediņš	Ieteikums pašvaldībai izvērtēt par konkrētu novada svarīgu valsts ceļu posmu pārņemšanu īpašumā un investēt to sakārtošanā un uzturēšanā.	Pieņemts zināšanai	Precizēts PSRA 3. pielikums. 22.12.2021. saņemta SAM vēstule ar pārņemšanai piedāvāto valsts vietējo autoceļu posmu sarakstu un karti. Pašvaldībai lūgts izvērtēt un sniegt viedokli līdz 2022. gada 1. aprīlim.

Nr. p. k.	Ierosinātais	Priekšlikums vai iebildums par projekta konkrēto punktu	Ņemts vērā/ nav ņemts vērā	Komentārs
16	Raitis Madžulis	9.lpp precizēt sadaļu par Atkritumu apsaimniekošanu – labot “Viduslatvijas atkritumu apsaimniekošanas reģions” un precizēt aktuālo informāciju. Priekšlikums – pašvaldībai norādīt, kāds būs turpmākais attīstības virziens.	Komentārs ņemts vērā.	Precizēta informācija PSRA.
17	Mārtiņš Cimermanis	<p>Es neesmu tas «Kas ar mani noticis», Es esmu tas: «Kas ar mani var notikt»</p> <p>Kā panākt, lai stratēģija netiktu būvēta kā "iepirkumu saraksts" nedomājot par to no kurienes, nāks resursi sapņu realizācijai?</p> <p>Uzticība rada iesaisti un vēlmi iedzīvotāju iesaistei, bez tās nekādi lieli mērķi netiks sasniegti!</p> <p>Kāpēc nepamet sajūta, ka nekas būtisks mūsu lielajā novadā nemainīsies.... pietrūkst reālas iedvesmas (bet varbūt pie vainas tumšie vakari).</p> <p>Lielās lietas pazūd sīkajās ... un nogrimst. Bet visam savs laiks.</p> <p>Lielākais vadības uzdevums ir sajūst situāciju sev apkārt un rīkoties atbilstoši cilvēku vairākuma vēlmēm, lai izdodas pildīt solīto! Veiksmi mums!</p>		

*) Protokols sagatavots, balstoties uz pašvaldības veidoto video un sanāksmes tērzētavas ierakstu.

2. Pārskats par saņemtajiem fizisko un juridisko personu iesniegumiem

Nr. p.k.	Priekšlikuma iesniedzējs	Iesniegtā priekšlikuma saturs	Ņemts vērā/ nav ņemts vērā/pieņemts zināšanai	Paskaidrojums jeb pamatojums, ja priekšlikums nav ņemts vērā
3.	Fiziska persona	Pašreizējas situācijas raksturojums (PSRA): Daudz neprecizitāšu jaunatnes politiku veidojot. Biedrība "Strops-39" sen aktīvi nedarbojas, bet tajā pašā laikā NVO sektors, kas Bauskā strādā nav minētas. Kā piemēru varu minēt biedrību "Laiks jauniešiem". Otrkārt, Rundāles novadā nav jauniešu centra, bet ir iedotas telpas nevalstiskajam sektoram jaunatnes aktivitāšu veicināšanai. Trūkst reālas situācijas atspoguļošanas par jaunatnes politiku, darbiniekiem.	Pieņemts zināšanai	Priekšlikums ņemts vērā un iestrādāts PSRA.
4.	Fiziska persona	Investīciju plāns: Nepastāv tādas Saulaines Profesionālās vidusskolas. Ir Kandavas lauksaimniecības tehnikuma Saulaines teritoriālā struktūrvienība. Lūdzu, esam precīzi!	Pieņemts zināšanai	Precizēts.
5.	Bauskas muzejs	Investīciju plāns: Bauskas muzeja ēkas, Kalna iela 6, Bauskā, fasādes renovācija, pamatu injekcijas un izolācija, telpu pārplānošana. Paredzamās izmaksas 1,2 miljoni euro. Izpildes laiks 2023./2024.gads. Rezultāts -renovēta muzeja ēka ar ērti pieejamām izstāžu un ekspozīciju telpām, apmeklētāju vajadzību un ērtību nodrošināšana. V.Plūdoņa muzeja kompleksa dzīvojamās mājas "Selēni" pārbūve muzeja administrācijas, krājuma izvietošanai un mācību telpas iekārtošanai. Paredzamās izmaksas 170 tūkstoši. Izpildes laiks 2022./2023.gads.Rezultāts- Muzeja darbinieki pārvietoti no V.Plūdoņa dzīvojamās mājas uz atsevišķu ēku, Muzeja krājuma glabāšanas apstākļu uzlabošana. Izveidota mācību telpa muzejpedagoģisko un izglītojošo programmu realizācijai. Lūdzu veikt izmaiņas Investīciju plānā 41.2 Viļa Plūdoņa muzeja "Lejenieki" dzīvojamās mājas un klēts restaurācija un atjaunošana -klēts restaurācija ir pabeigta 2017. gadā.	Pieņemts zināšanai	Veiktas izmaiņas.
4.	Fiziska persona	Iepazīstoties ar Bauskas novada ilgtermiņa attīstības stratēģijas un Attīstības programmas 2021. - 2027.gadam 1.redakcijas projektu, ierosinu ceļa posmu Rijas ielā no Salātu ielas līdz PII "Zīlīte" ieejas vārtiem ierīkot Rijas ielas apgaismojumu. Citos līdzīgos Rijas ielas posmos, kur gājēju plūsma ir krietni mazāka,	Pieņemts zināšanai	IP paredzētas kopīgās vajadzības ielu apgaismojumu tīklu paplašināšanai Bauskas pilsētā (projekts 51.2).



Nr. p.k.	Priekšlikuma iesniedzējs	Iesniegtā priekšlikuma saturs	Ņemts vērā/ nav ņemts vērā/pieņemts zināšanai	Paskaidrojums jeb pamatojums, ja priekšlikums nav ņemts vērā
		<p>apgaismojums jau ir ierīkots. Taču manis minētajā iela ved uz PII "Zilīte" ieejas vārtiem un pašvaldībai piederošo auto stāvlaukumu pie Bauskas 2. vidusskolas sporta stadiona.</p> <p>Pašreizējā situācijā nelielu daļu koplietošanas Rijas ielas ceļa posmu par saviem mājas līdzekļiem apgaismo Salātu ielas 6 k-3 mājas ceturtnās kāpņu telpas automātiskais sensora apgaismojums.</p>		
5.	Fiziska persona	<p>Ierosinu: kritiski izvērtēt 12 miljonu līdzekļu plānošanu pozīcijai "Sporta infrastruktūras attīstība". Pašreiz esošā infrastruktūra netiek pienācīgi noslogota. Uzvarā, Griķos un citos ciematos jau uzbūvētās sporta būves prasa milzu līdzekļus uzturēšanai, bet jau gadu praktiski stāv tukšas. Vēl peldbaseins un tikko uzbūvētā Bauskas sporta halle. Pasekot to noslodzei un ekspluatācijas izdevumiem! Lielai daļai novada iedzīvotāju trūkst elementāru cilvēka eksistencei nepieciešamu infrastruktūras objektu - ūdens un kanalizācijas! Tāda situācija ir gan Bauskas pilsētā, gan novada ciematos, nemaz nerunājot par lauku vidi!</p> <p>Katram cilvēkam ir svarīga elementāra kvalitatīva ūdens un kanalizācijas pakalpojuma pieejamība, bet labi, ja katram 10 iedzīvotājam ir svarīgs sporta būves tuvums savai dzīvesvietai!</p> <p>Būtiski jāsamazina šai pozīcijai atvēlētie līdzekļi par labu inženierkomunikāciju - ūdens, kanalizācijas, drenāžas, gāzes vadu izbūvei!</p>	Pieņemts zināšanai	Investīciju nepieciešamības ir izvērtējuši pašvaldības sporta nozares speciālisti un komunālo pakalpojumu sniedzēji.
6.	Fiziska persona	<p>PSRA: Sadaļā "Ainavas" 12. lappusē aprakstīts ZPR Ainavu plāns, bet nav norādes uz dokumentu, kas izstrādāts par to, kādai ir jāizskatās Bauskas pilsētas upju zonu ainavām. Vai šim plānam šajā sadaļā nav jāparādās?</p> <p>Sadaļā "Transporta negatīvā ietekme" 20. lappusē nav informācijas par to, kā no intensīvās satiksmes cieš Bauskas Kultūras centra ēka un Bauskas Centrālā bibliotēka, lai arī par to savulaik sapulcēs runāja.</p> <p>Apskats "Sporta skolas" 41. lappusē - varbūt ir vērts pie speciālistiem precizēt, vai skrejceļu stadionā var saukt par "vieglatlētikas manēžu", jo salīdzināt to ar vieglatlētikas manēžu Kuldīgā un citās vietās - diez vai tas ir nopietni. Kāds no speciālistiem vēl izlasīs un brīnīsies, kāpēc Bauskai vēl kaut ko</p>	Pieņemts zināšanai, daļēji ņemts vērā	Precizēts aptaujas rezultātu kopsavilkums un IP. <p>IP projekts 21.4. Atbalsts jauniešu nodarbinātībai un uzņēmējdarbībai; Ieviesta pašvaldības grantu programma jauniešu uzņēmējdarbības uzsākšanai;</p> <p>IP projekts 61.6 Pasākumu organizēšana jauniešiem uzņēmējdarbības veicināšanai; Organizēti pasākumi jauniešiem uzņēmējdarbības veicināšanai.</p>





Nr. p.k.	Priekšlikuma iesniedzējs	Iesniegtā priekšlikuma saturs	Ņemts vērā/ nav ņemts vērā/pieņemts zināšanai	Paskaidrojums jeb pamatojums, ja priekšlikums nav ņemts vērā
		<p>vajag, ja mums jau ir vieglatlētikas manēža.</p> <p>46. lappuse - interešu izglītības rādītāji Bauskas un Vecumnieku apvienībās nevienu neuztrauc? Tas grūti savienojams ar optimistisko sākuma uzstādījumu.</p> <p>Iedzīvotāju aptaujā kopumā 57% respondentu veselības aprūpi novērtējuši pozitīvi (Bauskas novadā – 67%, Iecavas novadā – 84%, Rundāles novadā – 95%, Vecumnieku novadā – 65%)”. Kā no novadu aptaujām dabūja ciparu 57%?</p> <p>Sadaļā par "Jaunatnes politiku" minēts šis: "Par bērnu un jauniešu profesionālās ievirzes attīstību rūpējas Bauskas Mūzikas un mākslas skolā un Bauskas novada Bērnu un jauniešu sporta skolā. Interešu izglītību papildus skolu sniegtajām iespējām nodrošina Bauskas Bērnu un jauniešu centrs.</p> <p>Visās izglītības iestādēs darbojas dažādas interešu izglītības programmas." Tur nekas nav sajaukts?</p> <p>Tālāk uzskaitītas Iecavas iniciatīvas, kas ir arī Bauskā - jauniešu nodarbinātība, bet Bauskā par to neatradu neko, lai arī Bauskā tāda ir. Šī sadaļa izskatās vāji - it kā ir runāts ar Iecavu un paņemti daži dokumenti bez izpildījuma no Bauskas novada domes.</p>		
7.	Fiziska persona	<p>86. lappuse.</p> <p>Kā novada specializācija sportā, ņemot vērā esošo infrastruktūru un tradīcijas, izvirzāmi volejbols, florbols, basketbols, vieglatlētika, vienlaikus turpinot attīstīt arī novusu, galda tenisu, tenisu, futbolu. Ļoti labas iespējas ir arī jāšanas sporta, dambretes, ūdenssporta, motosporta, darts un orientēšanās sporta attīstībai. Sporta speciālisti saredz nākotni arī tādiem sporta veidiem kā hokejs, bokss, svara stieņa spiešana (smagatlētika), svaru bumbu celšana, velobraukšana, cīņu sports, tekvando, bokss, peldēšana, nūjošana, regbija, badmintons, īpaši, ka daļai no tiem nav nepieciešami lieli ieguldījumi infrastruktūras vai inventāra attīstībā un tie var būt arī tautas sporta līmenī.</p> <p>Par šo tēmu diskutēju ar citiem sporta nozares pārstāvjiem un šeit varu pateikt tikai vienu - vārdu "specializācija" šeit izmanto ļoti</p>	Pieņemts zināšanai	Precizēta PSRA.





Nr. p.k.	Priekšlikuma iesniedzējs	Iesniegtā priekšlikuma saturs	Ņemts vērā/ nav ņemts vērā/pieņemts zināšanai	Paskaidrojums jeb pamatojums, ja priekšlikums nav ņemts vērā
		<p>neveiksmīgi. "volejbols, florbols, basketbols, vieglatlētika" ir masveida sporta veids. Ja mēs vēlamies šeit specializēties, tad finansējums šiem sporta veidiem ir jāsalīdzina nevis ar to, cik salīdzinoši tērē citiem sporta veidiem novadā, kur ir mazāks dalībnieku skaits, bet gan ar citiem novadiem. "Specializācija" basketbolā ir Ogrē, kur tikai profesionālajam klubam tērē 200 tūkstošus eiro un šo klubu trenē augsta līmeņa profesionāļi. Mums tāda finansējuma ne tuvu nav nedz volejbolā, nedz florbolā, nedz basketbolā. Un vieglatlētikā mums arī ir tikai fantastiski treneri, nevis finansējums. Šeit ļoti jāņem vērā ir Iecavas diskusija, kur Uldis Maniks norādīja, ka novads ir jāvērtē pēc tā, kādi ir apkārtējie novadi. Un tieši masveida sportā tā arī ir specializācija - ja mēs tērējam mazāk kādam no šiem sporta veidiem, kā kaimiņu novados, tā nav specializācija - tā ir vienkārši entuziastu atbalstīšana.</p> <p>Par specializāciju es šeit domāju gan privātā kapitāla ieguldījumu, gan pašvaldības. Un šajā gadījumā "specializācijai" atbilst ūdensmotosports, stenda šaušana, jāšanas sports, dambrete. Šeit par specializāciju varam runāt arī tāpēc, ka šeit ir ne tikai finansējuma un aktīvistu brīvā laika ieguldījums, bet ir arī Latvijas līmeņa augstākās klases treneri, kurus gan ne visus valstiski pēc IZM kritērijiem par tādiem atzīst. Pārējās jomas var dalīt divās daļās - kuras atbalsta novads un ir labi treneri - tas ir galda teniss, cīņas sports, un tie, kurus atbalsta privātais kapitāls - tekvondo, karate, svāra stieņa spiešana, hokejs, bokss, motosports, šautriņu mešana, badmintons. Savukārt tas, kas te atzīmēts kā specializācija, ir masu sports - ar lielāko dalībnieku skaitu. Tā nav specializācija - tas ir gandrīz visos novados, izņemot varbūt florbolu un volejbolu, bet arī tie ir plaši izplatīti. Tāpēc, ja šeit vēlamies runāt par tēmu, tas viss ir jāpasniedz principiāli citādāk. Jeb vienkārši jāatzīmē kā finansējuma apjoma saņēmēju saraksts.</p> <p>Attiecīgi vienīgais jautājums, ko šeit varam vēlēties uzdot - vai novads vēlas uzņemties vadošo jomu kāda sporta veida attīstībā</p>		



Nr. p.k.	Priekšlikuma iesniedzējs	Iesniegtā priekšlikuma saturs	Ņemts vērā/ nav ņemts vērā/pieņemts zināšanai	Paskaidrojums jeb pamatojums, ja priekšlikums nav ņemts vērā
		<p>jeb vienkārši atbalstīt sporta skolu un privāto klubu iniciatīvas. Pēdējā gadījumā vismaz izstrādājot kaut kādu kritēriju sistēmu atbalstam. Tas arī viss. Un atbildes uz šo jautājumu programmā nav. Tukšs populisms.</p>		
8	Fiziska persona	<p>AP Stratēģiskā daļa: 21. lappuse sporta sadaļā gribētos redzēt - vai novads sadarbosies ar biedrībām sporta attīstības veicināšanā vai nē. Nevis vienkārši sporta pasākumu rīkošanā, bet līdzīgi kā ar futbola klubu "Iecava" - sporta attīstībā. Daļēji finansējot kluba treniņu darbu un nodrošinot sporta bāzi treniņiem.</p> <p>Kā minēju iepriekš - sporta sadaļā nav neviena punkta ar augsto sasniegumu sportu. Nosacīti attiecināms tikai punkts par to, ka rūpēsies par sporta gaitu turpināšanu pēc vidusskolas.</p> <p>"Komandu sporta veidos trūkst līderu, problemātiski veidot komandas." Pilnīgi tukšs teksts. Līderu rašanās ir atkarīga no treneriem, savukārt sportam piesaista ar dažādām aktivitātēm, aģitāciju, pasākumiem un novada atbalstu. Tā ir nevis problēma veidot komandas, bet gan elementārs process. Var veicināt bērnu un pieaugušo iesaisti sportā, bet problēmas veidot komandas būs vienmēr.</p> <p>Patīkami lasīt par sporta tūrismu, bet Latvijas un starptautiska līmeņa mačus var rīkot arī Bauskā vieglatlētiskā, stenda šaušanā, brīvā cīņā un tekvondo, Iecavā futbolā un Bauskā arī dambretē. Lai gan iepriekšējā domes vadība paveica gana daudz, lai šādu vieglatlētikas maču rīkošana Bauskā būtu apdraudēta.</p> <p>31. lpp, komunikācija ar sabiedrību - ja nekļūdos, Bauskas novadā to nodrošināja arī gana efektīvi ar telefona aplikācijas palīdzību, kas būtu pieminēšanas vērts.</p> <p>Tagad nonākam pie galvenā - SM1 Veidot labvēlīgu un droši vidi dzīvei un darbam, ka ir IP 1 - Kvalitatīva, droša un pieejama infrastruktūra un pakalpojumi. Konkrēti: "VTP1 - Nākotnē</p>	Pieņemts zināšanai	

Nr. p.k.	Priekšlikuma iesniedzējs	Iesniegtā priekšlikuma saturs	Ņemts vērā/ nav ņemts vērā/pieņemts zināšanai	Paskaidrojums jeb pamatojums, ja priekšlikums nav ņemts vērā
		<p>novadā nepieciešams radīt apstākļus, kur iedzīvotāji var iegādāties vai uzbūvēt mājokli drošā dzīves vidē."</p> <p>Šeit mēs nonākam pie tik ļoti svarīgā kvalitatīvas mikromobilitātes infrastruktūras ieviešanas. Un tieši par kvalitātes jautājumiem stratēģijā nekā nav.</p> <p>Mans ieteikums - sazināties ar invalīdu biedrību "Apeirons", kā arī biedrību "Pilsēta cilvēkiem" un izstrādāt kritērijus, kādiem ir jāatbilst veloceliņiem un gājēju trotuāriem. Jo slikti izbūvētas ietves ir problēmas ne tikai cilvēkiem ratiņkrēslos, bet arī riteņbraucējiem, braucējiem ar elektriskajiem skūteriem, vecākiem ar ratiņiem, cilvēkiem ar pārvietošanās grūtībām un daudziem citiem. Ja attīstības programmā nav šādas sadaļas, tad runāt par "drošu dzīves vidi" ir liekulīgi.</p>		
9.	Fiziska persona	<p>AP Rīcības plāns: Neredzot to, kādi plānoti rezultātīvie rādītāji, spriest par šo ir diezgan bezjēdzīgi. Atliek cerēt, ka U112 sadaļā "Publiskās ārtelpas labiekārtošanas koncepcija novada apdzīvotām vietām" runās ar ekspertiem - "Apeironu" un "Pilsēta cilvēkiem" par kvalitatīvu mikromobilitātes vidi.</p> <p>Kā jau minēts U362 nav sadaļas par atbalstu augsto sasniegumu sportam.</p>	Pieņemts zināšanai	Precizēts Rīcības un investīciju plāns.
10.	Fiziska persona	<p>Investīciju plāns: Atbalsts NVO septiņu gadu laikā - 200 tūkstoši? Uz uzskaitītajām cik biedrībām?</p> <p>Kaut kā savādi izskatās citos plānos publicētā apņemšanās atbalstīt nevalstiskās organizācijas. Ogres novadā vienā gadā atvēl 400 tūkstošus eiro.</p>	Pieņemts zināšanai	
11.	Fiziska persona	<p>Gadiem Valles pagasta iedzīvotājiem ir nācies sadzīvot ar nesakārtotu ceļu infrastruktūru. Primārais, lai lauki būtu apdzīvoti ir sakārtoti ceļi. Autoceļš Jēkabpils-Bauska ir padomju laiku mantojums, kurš regulāri ir neizbraucams. Ņemot vērā, ka Bauska ir novada centrs, ir akūti nepieciešams nodrošināt šī ceļa pārbūvi, nodrošinot asfaltētu segumu. (Šis ceļš ir vienīgais kā nokļūt uz Valles baznīcu un kapiem - pat kājāmgājēji pavasara/rudens sezonā bez atbilstošiem gumijas zābakiem šo ceļu nevar mērot,</p>	Pieņemts zināšanai	Precizēts PSRA 3.pielikums.



Nr. p.k.	Priekšlikuma iesniedzējs	Iesniegtā priekšlikuma saturs	Ņemts vērā/ nav ņemts vērā/pieņemts zināšanai	Paskaidrojums jeb pamatojums, ja priekšlikums nav ņemts vērā
		tāpat arī vieglajām automašīnām tas kļūst neizbraucams).		
12.	Fiziska persona	Pašreizējas situācijas raksturojums (PSRA): 126.lpp ir rakstīts: Mežotnes pagastā centralizēta siltumapgāde tiek nodrošināta Mežotnes un Garozas ciemā. Mežotnes ciemā kā kurināmais tiek izmantota dabas gāze. Strēlnieku ciemā kā kurināmais akmeņogles. LABOJUMS: Mežotnes ciemā kā kurināmais tiek izmantota biogāze. Garozas ciemā un Strēlnieku ciemā DFC Strēlnieks, kā kurināmais tiek izmantotas kokskaidu granulas.	Pieņemts zināšanai	Precizēts PSRA.
13.	Fiziska persona	Savukārt Bauskas novada Rīcības plāns 2021-2027. gadam U 1.1.2. Attīstīt publiskās ārtelpas infrastruktūru Mežotnes pagasta teritorijā šobrīd nav neviena bērnu laukuma, līdz ar to būtu nepieciešami Cepļa, Mežotnes, Garozas un Strēlnieka ciemos. Iespējams, ka pie punkta 2.2. Vides kvalitāte ir nepieciešams iekļaut Lielupes tūrīšanas pasākumus, jo upe Mežotnes ciemata centra strauji aizaug, starp Mežotnes pilskalnu un Mežotnes NAI pat izveidojusies saliņa, kura aiztur līdz tai visus nokļuvušos sanesumus. Punktā Nr.7. Sabiedriskā drošība un kārtība jāizklāsta rīcība kā rīkoties plūdu gadījumā Cepļa ciemā.	Pieņemts zināšanai	IP projekts 1.8 Bērnu rotaļu laukumu izveide un atjaunošana. IP projekts Lielupes apsaimniekošanas pasākumi. 47.4. Ieviests darbībā apsaimniekošanas plāns dabas parkam "Bauska" un veikta pasākumu realizācija (upes tūrīšanas pasākumu veikšana; ūdens tūrīšanas infrastruktūras attīstīšana; laivu piestātņu un atpūtas vietu izveidošana u.c.)
14.	Fiziska persona	Investīciju plāna 4.1.punktā paredzētais rezultāts: "Izprojektēts centralizētas ūdensapgādes tīkls no SIA „Bauskas ūdens” apsaimniekotā Bauskas pilsētas atzara Ziedoņu ielā, Mūsas kreisā krasta individuālo māju un sabiedrisko objektu pieslēgumi Īslīces kanalizācijas sistēmas aglomerācijai" nav apmierinošs raugoties 2027.gada perspektīvā. Uz šo laiku vajadzēti ne tikai "Izprojektēt", bet arī reāli izbūvēt šīs tik ļoti nepieciešamās ūdens un kanalizācijas komunikācijas! Tās ir elementārākās un ar to vissvarīgākās cilvēku nepieciešamības, kas arvien vēl!! netiek nodrošinātas cilvēkiem, kas dzīvo pilsētā, maksā lielāku, kā citās vietās pilsētā ar nodrošinātām UK komunikācijām, īpašuma nodokli, meklē	Pieņemts zināšanai	Norādītājā termiņā plānota tehniskās dokumentācijas sagatavošana, būvniecību plānots uzsākt līdzko būs pieejami fondu līdzekļi.



Nr. p.k.	Priekšlikuma iesniedzējs	Iesniegtā priekšlikuma saturs	Ņemts vērā/ nav ņemts vērā/pieņemts zināšanai	Paskaidrojums jeb pamatojums, ja priekšlikums nav ņemts vērā
		<p>ekoloģiski nepiemērotus risinājumus šai problēmai. Ierosinu: papildināt šo punktu un rakstīt sekojošā redakcijā: "Izprojektēts un izbūvēts centralizētas ūdensapgādes tīkls no SIA „Bauskas ūdens” apsaimniekotā Bauskas pilsētas atzara pār Mūsas tiltu Ziedoņu un Bērzkalnu ielās. Izprojektēts un izbūvēts Bauskas pilsētas Mūsas kreisā krasta Ziedoņu un Bērzkalnu ielu kanalizācijas tīkls ar individuālo māju un sabiedrisko objektu pieslēgumiem Īslīces kanalizācijas sistēmas aglomerācijai." Diemžēl plānā paredzēti 142 tūkst. šim pasākumam varētu nepietikt. Vajadzētu apmēram 800 tūkst.</p>		
15.	Nevalstiska organizācija	<p>Biedrība "Zemgales Mantojums" iepazīnās ar publiskajai apspriešanai nodotajiem plānošanas dokumentiem un ir sagatavojusi komentārus to pilnveidošanai.</p> <p>Ilgspējīgas attīstības stratēģija.</p> <ol style="list-style-type: none"> 1. Bauskas novada vizītkartē pagastu uzskaitījumu iesakām veidot alfabētiskā secībā, jo tas sekmēs novada vienotības izpratni. (7.lpp.) Komentārs ņemts vērā. 2. Autoceļu "Zemgales josta" definēt ar atbilstošiem valsts autoceļu numuriem (P103 un P87) Komentārs ņemts vērā. 3. Papildināt informāciju ar jauniešu skaitu vecumā no 13 līdz 25 gadiem (atbilstoši Jaunatnes likumā definētajam). Pieņemts zināšanai. 4. Precizēt bezdarba rādītāja laika periodu novada vizītkartē. Komentārs ņemts vērā. PSRA ir skaidrojums par datu atšķirību CSP un NVA datu bāzēs. 5. Novada vizītkartē varētu parādīt NVO skaitu un būtiskākās jomas, kurās tās darbojas. Komentārs ņemts vērā daļēji, norādīts NVO skaits. 	Pieņemts zināšanai, ieteikumi laboti daļēji	Dokumenti papildināti atbilstoši pieejamai informācijai.

Nr. p.k.	Priekšlikuma iesniedzējs	Iesniegtā priekšlikuma saturs	Ņemts vērā/ nav ņemts vērā/pieņemts zināšanai	Paskaidrojums jeb pamatojums, ja priekšlikums nav ņemts vērā
		<p>6. Ilgtermiņa sasniedzamo rezultātu tabulā (15.lpp.) nav saprotams rādītājs "Kopienu un iedzīvotāju iniciatīvu skaits novadā". Nav minēti arī rezultatīvie rādītāji un datu avoti. Pieņemts zināšanai.</p> <p>7. SM3 rezultatīvajos rādītājos aicinām iekļaut deleģēto funkciju skaits NVO, piešķirtā finansējuma apmērs iedzīvotāju iniciatīvu īstenošanai un administratīvo izdevumu īpatsvars pašvaldības budžetā. Amatiermākslas kolektīvu skaits un NVO skaits nav atbilstošs rezultatīvais rādītājs šim stratēģiskajam mērķim. Pieņemts zināšanai.</p> <p>Ilgspējīgas attīstības stratēģija 2034. gadam un attīstības programma 2021.-2027. gadam. Pašreizējās situācijas raksturojums.</p> <p>2. 68.lpp. lūdzam paplašināt nemateriālā kultūras mantojuma definējumu atbilstoši Nemateriālā kultūras mantojuma likumam. Uzskatām, ka dokumentā nemateriālās kultūras mantojums tiek skatīts sašaurināti. Pieņemts zināšanai.</p> <p>3. 15. tabulā "Kultūras centri un estrādes, to darbības rādītāji 2020. gadā" aicinām izmantot datus, kas ir salīdzināmi un objektīvi. Jāņem vērā, ka 2020. gads ir būtiski ierobežojis kultūras iestāžu darbu. Uzskatām, ka nevar būt tā, ka nav datu par iestādes darbības rezultātiem. Aicinām sazināties ar kultūras iestāžu vadītājiem un iesaistīt reālo datu iegūšanai. Pieņemts zināšanai.</p> <p>4. 71.lpp. nav atrodami dati par amatiermākslas kolektīvu skaitu un to dalībnieku skaita izmaiņām gadu griezumā.</p>		

Nr. p.k.	Priekšlikuma iesniedzējs	Iesniegtā priekšlikuma saturs	Ņemts vērā/ nav ņemts vērā/pieņemts zināšanai	Paskaidrojums jeb pamatojums, ja priekšlikums nav ņemts vērā
		<p>Uzskatām, ka optimismam nav pamata, par dalībnieku skaits pieaugumu. Īpaši 2020. gads ir būtiski ietekmējis darbību- epidemioloģiskās drošības ierobežojumi ir ietekmējusi ne tikai amatiermākslas kolektīvu darbību, bet arī dalībnieku iespējas apmeklēt tos. Pieņemts zināšanai.</p> <p>5. 75. lpp. par nozīmīgiem pasākumiem Vecumnieku novada aprakstā ir kļūdaini ievietota informācija no Bauskas novada, kā arī dublējas informācija nepareizā vietā. Pieņemts zināšanai.</p> <p>6. 147 lpp. ir neprecīza informācija par NVO skaitu Bauskas novadā. Ir jābalstās uz datiem publiskajās datubāzēs. Pašvaldībai nav pienākums savās mājas lapās norādīt NVO datus. 1.pielikumā ir jāapkopo informācija izmantojot Uzņēmumu reģistra sniegto informāciju par Bauskas novadā esošajām NVO un to darbības jomām. Pieņemts zināšanai – Ilze/Indra.</p> <p>Bauskas novada attīstības programma 2021.-2027.gadam INVESTĪCIJU PLĀNS.</p> <p>1.Vērtējot šo dokumentu kopumā var secināt, ka tas ir nekorekti saglabāts pdf. failā, jo vairums teksta nav pilnībā izlasāms. sadaļā finanšu instrumenti nav saprotami lietotie apzīmējumi. Rodas iespaids, ka esošais dokuments sastāv no mehāniski apvienotiem četrus novadu bijušajiem investīciju plāniem. Pieņemts zināšanai. Pakāpeniski notiek Investīcu projektu apvienojot kopīgi novada īstenojamās vajadzības. Kolonna īstenošanas vieta no rāda konkrēti īstenojamo projektu vietas. Apvienotais Bauskas novads ir saistību pārņēmējs.</p> <p>2.Iesakām konceptuāli apvienot aktivitātes raugoties uz Bauskas novadu, kā vienu veselumu. Piemēram 41.9 - kādēļ aktivitāte nav</p>		

Nr. p.k.	Priekšlikuma iesniedzējs	Iesniegtā priekšlikuma saturs	Ņemts vērā/ nav ņemts vērā/pieņemts zināšanai	Paskaidrojums jeb pamatojums, ja priekšlikums nav ņemts vērā
		<p>attiecināta uz visu novadu? Kometārs: Aktivitāte ir attiecināma uz visu Bauskas novadu, iespēju robežās, piemēram, tur kur projekti ir uzsākti ir norādītas projekta īstenošanas teritorijas.</p> <p>3.41.17. kā rezultāts ir minēta tikai Bauskas pils, bet kopumā aktivitāte būtu attiecināma uz plašāku nozari. Informācijas uzkrāšana un digitalizācija ir nepieciešama visiem muzejiem un novadpētniecības centriem. Komentārs: IP projekts 39.1. Ietver augstāk minēto vajadzību.</p> <p>43.2 aktivitāte kopumā runā par visu novadu, tomēr paredz īstenot tikai vienā vietā un nav iekļauts finansējums. Komentārs: IP projekts nr. 38.1. un 39.1. paredz vajadzības visā novadā.</p> <p>3. Investīciju plānā trūkst izpratnes vai termins Bauskas novads tiek lietots attiecinot to uz bijušo Bauskas novada teritoriju vai jaunizveidoto novadu. Komentārs: Bauskas novads ir jaunveidotais novads pēc 1.07.2021.</p> <p>3. Aicinām investīciju plānā iekļaut amatu mājas izveidi Bārbeles pagastā. Komentārs: Pašvaldībai nav īpašums, kurā varētu paredzēt minētās iniciatīvas izveidošanai.</p> <p>4. Aicinām investīciju plānā iekļaut Bārbeles Tautas nama lielās zāles grīdas seguma nomaiņu. Priekšlikums ir ņemts vērā, IP iekļauts projekts 37.13.</p> <p>5. Vai 45. punktā ir ietverta arī informācija par visiem pasākumiem Bauskas novadā, piemēram, ikgadējo gleznošanas konkursu "Rudzu spēks", kas domāts jaunajiem māksliniekiem radošai izpaušmei un lokālās tradīcijas atpazīstamībai? Komentārs: Investīciju plānā ir paredzēts projekts 45.1., konkrētais atbalsts tiek apstiprināts pašvaldības ikgadējā budžetā.</p> <p>6. Vai 62. punkts paredz tūrismu attīstīt tikai bijušajā Rundāles novadā?</p>		

Nr. p.k.	Priekšlikuma iesniedzējs	Iesniegtā priekšlikuma saturs	Ņemts vērā/ nav ņemts vērā/pieņemts zināšanai	Paskaidrojums jeb pamatojums, ja priekšlikums nav ņemts vērā
		<p>Komentārs: IP ir precizēts, paredzot atbalstu tūrisma attīstībai Bauskas novadā.</p> <p>3. Vai 79. punktā aktivitāte paredz IKT infrastruktūras attīstību visā novadā centralizējot pašvaldības funkcijas vai tikai kādā konkrētā iestādē? Komentārs: IKT infrastruktūras attīstība paredzēta visā Bauskas novadā, t.sk., arī iestādēs.</p> <p>4. Aicinām 80. punkta aktivitātē iesaistīt esošos speciālistus. No aktivitātes apraksta var secināt, ka plānots pakalpojuma iepirkums. Komentārs: projekta īstenošanai ir paredzēts ārpalpojums, piemēram, aplikāciju, rīku izstrāde.</p> <p>5. 82. un 83. punktā īstenotās aktivitātes ir pēc būtības vienas un tās pašas. Iedzīvotāju līdzdalība ir sekmējama arī ar citām aktivitātēm. Projektu konkursi viennozīmīgi nav veids, kā sekmēt iedzīvotāju līdzdalību vietējās kopienas attīstībā un lēmumu pieņemšanā pašvaldībā. Komentārs: IP precizēts.</p> <p>6. 84. punktā lokālpatriotismu ir paredzēts sekmēt ar viedo ciemu palīdzību. Aicinām meklēt alternatīvas un plašākus aktivitāšu risinājumus. Komentārs ņemts vērā, IP precizēts.</p> <p>7. 85. punkts paredz mārketinga plāna izstrādi. Ko tas sevī ietver? Iesakām iesaistīt iedzīvotājus un NVO tā izstrādē, nevis nopērkot ārpalpojumu. Komentārs pieņemts zināšanai. Darbu izpildei nepieciešams piesaistīt profesionāļus.</p> <p>8. 86. punktā ir divas aktivitātes, kas pēc būtības dublējās. Komentārs: 86.1. Projekta konkurss paredz atbalstu projektu īstenošanai. 86.2. Paredz līdzfinansējuma daļu nodrošinājumu projektu īstenošanai.</p> <p>9. aicinām investīciju plānā ietvert Bārbeles Jauniešu mājas (Ganību gatve 3) jumta nomaiņu, ēkas siltināšanu. Komentārs pieņemts zināšanai, labojumi nav veikti. Ēka ir nodota bezatlīdzības lietošana un apsaimniekošanā</p>		





Nr. p.k.	Priekšlikuma iesniedzējs	Iesniegtā priekšlikuma saturs	Ņemts vērā/ nav ņemts vērā/pieņemts zināšanai	Paskaidrojums jeb pamatojums, ja priekšlikums nav ņemts vērā
		<p>biedrībai.</p> <p>Bauskas novada attīstības programma 2021.-2027.gadam RĪCĪBAS PLĀNS.</p> <p>10. Rīcības plāns nav pabeigts. Nav izstrādāti rezultatīvie rādītāji. Ņemts vērā, precizēts RP.</p> <p>Uzraudzības kārtība</p> <p>11. 8.lpp. aicinām attīstības programmas ieviešanas izvērtējumā iesaistīt NVO, kā būtisku vietējās kopienas attīstītāju. Esam ieinteresēti Bauskas novada harmoniskā attīstībā un iesaistīsimies darba grupu darbā un iespēju robežā sniegsim konstruktīvu atgriezenisko saiti un atbalstu plānošanas dokumentu izstrādes procesā. Pieņemts zināšanai.</p>		
16.	Nevalstiska organizācija	<p><u>Priekšlikumi ūdeņu apsaimniekošanai:</u></p> <p>Bauskas mednieku un makšķernieku biedrība ar pašvaldību pilnvarojumu jau vairāk kā divus gadus desmitus veic Lielupes baseina ūdenstilpju apsaimniekošanu. Šajā laikā realizēti daudzi, vairāk kā 20 projekti, kas saistīti ar upju gultnes attīrīšanu, zivju dabīgo nārsta vietu atjaunošanu un uzlabošanu, zivju resursu pavairošanu un aizsardzību, vides sakopšanu, sabiedrības izglītošanu vides jautājumos, licencētās makšķerēšanas organizēšanu, kā arī citiem ar ūdeņu apsaimniekošanu saistītiem jautājumiem.</p> <p>Biedrības aktīvistu ilggadējā pieredzē uzkrātas zināšanas un izveidota sapratne par dabas procesiem, saistībā ar ūdeņiem un ievērtētas cilvēku iedarbības sekas uz ūdens ekosistēmām. Tālākas darbības vārdā esam ļoti ieinteresēti un jūtam aicinājumu izteikt priekšlikumus labākai ūdeņu apsaimniekošanai Zemgalē, ko labi pazīstam un turam rūpi par to.</p> <p>Pamatojoties uz iepriekš pausto, izsakām sekojošus</p>	Pieņemts zināšanai	



Nr. p.k.	Priekšlikuma iesniedzējs	Iesniegtā priekšlikuma saturs	Ņemts vērā/ nav ņemts vērā/pieņemts zināšanai	Paskaidrojums jeb pamatojums, ja priekšlikums nav ņemts vērā
		<p>priekšlikumus:</p> <p>1. Turpināt jau ilgus gadus realizēto upju gultnes attīrīšanas pasākumus. Uzkrātā pieredze upju tīrīšanā, ko pārņēmusi arī Bauskas pašvaldība, katru gadu vasaras sezonā ļauj veiksmīgi atjaunot nosēdumiem un pārliekas veģetācijas pārņemto upes gultni. Šo darbu rezultātā tiek saglabātas Zemgales upju straujteces, kas ūdeņu eitrofikācijas dēļ, tiek gan bioloģiski, gan saimnieciski un ainaviski degradēta. Divu gadu desmitu darbu rezultātā attīrīti vismaz 20 ha Lielupes, Mūsas un Mēmeles upes gultnes.</p> <p>Labāka rezultāta sasniegšanai nepieciešams palielināt finansējumu šādiem projektiem, kas ļautu straujāk sasniegt vēl labākus rezultātus.</p> <p>Komentārs pieņemts zināšanai. Pašreiz pašvaldība nesaredz iespējas projekta finansējuma palielināšana. Iespēju robežās tiks meklētas iespējas piesaistīt ārējo finansējumu.</p> <p>5. Lai mazinātu ūdens eitrofikācijas izraisīto veģetāciju, nepieciešams regulāri 2-3 reizes vasaras sezonā izplaut un izvākt zāli no upes gultnes. Lielāka efekta panākšanai jāaptver plašāka zona, vislabāk daļēji vai pilnībā izplaut visu Lielupes, Mūsas un Mēmeles upju tecējumu. 2021.gada sezonā 2 reizes tika izplauts 19 ha Mūsas un Mēmeles upju gultnes, kas ir salīdzinājumā ar nepieciešamību to darīt, ir ļoti maz.</p> <p>Komentārs pieņemts zināšanai.</p> <p>6. Finansējumu upju tīrīšanai un pļaušanai būtu jāpiesaista tieši no ES lauksaimniecības fondiem, jo tieši intensīvā lauksaimniecība ir galvenais iemesls Zemgales ūdeņu eitrofikācijai. Ar to izpildītos svarīgākais vides uzlabošanas princips, ka piesārņotājs maksā. Tad nauda tiktu noņemta tieši tiem, kuri</p>		

Nr. p.k.	Priekšlikuma iesniedzējs	Iesniegtā priekšlikuma saturs	Ņemts vērā/ nav ņemts vērā/pieņemts zināšanai	Paskaidrojums jeb pamatojums, ja priekšlikums nav ņemts vērā
		<p>visvairāk piesārņo par labu tiem, kas attīra. Ar lauksaimniecības platību maksājumiem ir iespējams vērst visu pareizā gultnē. Jāpagriež sistēma tādā virzienā, ka lielākās lauksaimniecības platības un lielākie ganāmpulki veido lielāko daļu iemaksu fondā, kas veic viņu degradētas, šīnī gadījumā, eitroficētās, vides atjaunošanu.</p> <p>Komentārs pieņemts zināšanai.</p> <p>Programmā nav paredzēts atbalsts augstākminētiem pasākumiem.</p> <p>7. Sakarā ar nepārdomātu zemes privatizāciju, daudzās pašvaldībās un daudzās vietās ir pazaudētas publiskas piekļuves iespējas ūdens resursu izmantošanai. Tāpēc, lai nodrošinātu pieeju ūdenim, vietās, kur vēsturiski tas ir bijis un vietās kur pastāv liels pieprasījums, par pašvaldības vai valsts līdzekļiem, jāatpērk no ūdeņu krastu īpašniekiem, jāpildveido atpūtai un jāuztur upju un ūdenstilpju krastu zonas. Katram pilsonim konstitūcijā ir ierakstītas tiesības uz savas zemes resursu, tajā skaitā arī dabas un atpūtas resursu izmantošanu, kas sakarā ar zemes privatizāciju, faktiski ir liegtas.</p> <p>Komentārs pieņemts zināšanai.</p> <p>8. Atsevišķās vietās Lielupes augštecē, arī Mūsas un Mēmeles krastos, nepieciešamas izbūvēt autostāvvietas ar atpūtai nepieciešamo infrastruktūru: - laukumu ar segumu, atkritumu urnas, tualeti, soliņus, galdu un slīpu – nobrauktuvi laivas treilerim. Tas dotu iespēju publiski izmantot dabas sniegtās iespējas atpūtai, makšķerēšanai un citām nodarbēm dabā. Pie nepieciešamības jāparedz iespējas atpirkt zemi no īpašniekiem.</p> <p>Komentārs pieņemts zināšanai.</p> <p>9. Sagatavot un iesniegt ES un valsts līdzfinansējumam projektu par gājēju takas izbūvi gar Mēmeles upes krastu no</p>		

Nr. p.k.	Priekšlikuma iesniedzējs	Iesniegtā priekšlikuma saturs	Ņemts vērā/ nav ņemts vērā/pieņemts zināšanai	Paskaidrojums jeb pamatojums, ja priekšlikums nav ņemts vērā
		<p>Bauskas šosejas tilta līdz Mežotnei, vismaz līdz Jumpravām. Tas pavērtu iespēju daudz pilnvērtīgāk izmantot šīs vietas augsto rekreatīvo potenciālu.</p> <p>Komentārs pieņemts zināšanai. Tiks meklēts risinājums projekta īstenošanai.</p> <p>10. Lai upes ekosistēma pilnvērtīgi funkcionētu, tai nepieciešama dabisko biotopu daudzveidība, ko veido meža un atsevišķi augošu koku biocenozes. Pāris gadsimtus atpakaļ visu lielo upju krastos, arī Lielupes un Mūsas piekrastēs slejās meži, vai vismaz atsevišķi koku puduri. Tagad tas ir pilnībā zudis. Palikuši tikai nosaukumi, piemēram, Mežotne. No šī zaudējuma cietusi ir arī ūdeņu ekosistēma, kam trūkst noēnojuma, pārrautas ir barības ķēdes, pazaudēta buferzona, kas varētu akumulēt un pārstrādāt intensīvās lauksaimniecības un urbānās vides radīto nelabvēlīgo ietekmi uz ūdens ekosistēmu, arī uz ūdens kvalitāti, kas ir primārais indikators vides tīrībai un dabas daudzveidībai.</p> <p>Zaudēto var atgūt. Nepieciešama ilglaicīga un mērķtiecīga dažādu koku un krūmāju stādīšana upju krastos. Pašlaik šīs vietas, ko veido 10+ m aizsargzonas ūdensteču krastos ar pilnībā liegtu saimniecisko darbību, lielākoties ir tāpat neizmantotas, bez kokaudzēm. Ja pieskaita arī gravas un plašākas nogāzes, veidojas būtiskas platības, ko varētu apmežot. Tas būtu lietderīgi arī no saimnieciskā viedokļa. Stādīšanai būtu jāizvēlas Zemgalei raksturīgie un arī vērtīgie platlapju koki – ozoli, kļavas, gobas, vīksnas, varbūt arī ķiršu koki. Ja pie idejas piestrādātu ar informāciju un varbūt lauksaimniecības subsīdijām, tajā nebūtu grūti iesaistīt arī zemju īpašniekus.</p> <p>Komentārs pieņemts zināšanai. Nepieciešams idejas izvērtējums un speciālistu atzinums šādu darbību veikšanai. Pašvaldība pašreiz nav pieejams vides speciālists.</p>		

Nr. p.k.	Priekšlikuma iesniedzējs	Iesniegtā priekšlikuma saturs	Ņemts vērā/ nav ņemts vērā/pieņemts zināšanai	Paskaidrojums jeb pamatojums, ja priekšlikums nav ņemts vērā
17.	Bauskas Bērnu un jauniešu centrs	<p>Bauskas Bērnu un jauniešu centrs lūdz papildināt Bauskas novada attīstības stratēģijas un Bauskas novada attīstības programmu 2021. – 2027.gadam 1.redakcijas projektu:</p> <p>2. Bauskas novada ilgtspējīgas attīstības stratēģija. Pašreizējās situācijas raksturojums. 44.lpp.:</p> <p>Interesu izglītība ir mērķtiecīga un brīvprātīga neformālā izglītība personas individuālo izglītības vajadzību un vēlmju īstenošanai neatkarīgi no vecuma un iepriekš iegūtās izglītības. Sarunvalodā interešu izglītības programmas un to apguvi aizstāj ar jēdzienu “pulciņš”. Lai arī Izglītības likumā noteikts, ka interešu izglītībai nav vecuma ierobežojumu, tradicionāli šo jēdzienu attiecina uz bērniem un jauniešiem līdz 25 gadu vecumam. Darbojoties pulciņos, to dalībnieki apgūst ne tikai dažādas praktiskas iemaņas, bet arī mācās prasmi vērtēt paveikto un komunicēt, jo nodarbībās var būt dažādu vecumu bērni vienā laikā. Interesu izglītības galvenie uzdevumi: attīstīt bērnu un jauniešu spējas un talantus, nodrošināt ievirzi karjeras izvēlē, iegūt praktiskam darbam un dzīvei derīgu papildizglītību, nodrošināt iespējas radošai pašizpaušmei un savas individualitātes izkopšanai, nodrošināt saturīgas un lietderīgas brīvā laika pavadīšanas iespējas, sekmēt pilsoniskās un nacionālās identitātes attīstīšanu. Interesu izglītības programmas Latvijā tiek īstenotas sešās jomās: kultūrizglītības, sporta izglītības, tehniskās jaunrades, vides izglītības, jaunatnes darba un citās programmās.</p> <p>Bauskas Bērnu un jauniešu centrs (Bauskas BJC) šobrīd ir vienīgais interešu izglītības centrs Bauskas novadā, kas 2020. gadā vairāk kā 500 audzēkņiem piedāvāja 31 programmu. Interesu izglītības priekšrocība ir vaļasprieki un izglītojošās darbības. Audzēkņi var izmantot iespēju mācību gada laikā izmēģināt darbošanos dažādos pulciņos. Tas rada audzēkņu skaita mainību, bet vienlaikus sniedz lielisku iespēju bērniem un jauniešiem izprast savas vēlmes, intereses un apjaust talantus.</p> <p>Tā kā nav normatīvo dokumentu, kas noteiktu stundu skaitu nedēļā interešu izglītības programmām vai programmu saturu, katrs no 17 Bauskas BJC pedagogiem veido savu</p>	Pieņemts zināšanai.	<p>Precizēts PSRA un IP:</p> <p>IP projekts 16.2 Materiāli tehniskās bāzes pilnveidošana profesionālās ievirzes un interešu izglītības iestādēs;</p> <p>IP projekts 17.1.17 Bauskas BJC ēkas Rīgas ielā 8 fasādes atjaunošana un logu restaurācija;</p> <p>IP projekts 24.1. Sadarbības pilnveidošana un pieredzes apmaiņa;</p> <p>IP projekts 23.1 Interesu izglītības aktivitāšu pieejamība Bauskas novadā.</p>



Nr. p.k.	Priekšlikuma iesniedzējs	Iesniegtā priekšlikuma saturs	Ņemts vērā/ nav ņemts vērā/pieņemts zināšanai	Paskaidrojums jeb pamatojums, ja priekšlikums nav ņemts vērā
		<p>autorprogrammu. Tās tiek iesniegtas Bauskas novada Izglītības nodaļā mērķdotācijas sadales komisijai, kas nemainīgi jau trīs gadus programmu īstenošanai piešķir 147 stundas jeb 4,9 pedagogu likmes nedēļā, kas ir par maz, lai attīstītu jaunas, mūsdienīgas programmas un paplašinātu interešu izglītības pieejamību novadā.</p> <p>Bauskas BJC pievērš uzmanību tradicionālajām vērtībām. Deju kopas "Mēmelīte" 8 dažāda vecuma grupas nodrošina nemateriālā kultūras mantojuma saglabāšanu, bērnu un jauniešu amatiermākslas procesa nepārtrauktību. Klasiskās amatniecības un mākslas tradīcijas tiek koptas un pilnveidotas rokdarbu studijā "Kamolītis", Keramikas un Koka amatnieku darbnīcās, Gleznošanas studijā.</p> <p>Pedagogu izstrādāto mācību programmu uzdevums ir ne tikai saglabāt tradicionālo kultūru, bet iet līdzī laimam un piedāvāt atbilstošas programmas. Jaunos amatniecības materiālus un tehnoloģijas iespējams apgūt Modernās amatniecības, Tekstildizaina un Pavediena tēlniecības pulciņos. Mūzikas, kustību un deju jomās darbojas, Ģitārspēle, Sporta dejas, Karsējmeitenes, Mūsdienu deju grupa, Puišu deju grupa. Tehniskās jaunrades iemaņas var attīstīt Lego pulciņā, Elektrodarbnīcā, Trases automodelismā, Robotikas grupā "Ampēriņi" Velopulciņā. Svešvalodas apguvi nodrošina Angļu klubīņš. Radošajās industrijās un citās izglītojošās programmās darbojas Labo garšu studija, uzņēmējdarbības pamatu grupa "Biznesa bura", Medijpratību grupa "Bauskas dārgumu meklētāji".</p> <p>Pulciņus apmeklē ne tikai novada skolu audzēkņi, bet arī pirmsskolas izglītības iestāžu audzēkņi. Tiek piedāvātas arī pieaugušo tālākizglītības nodarbības un radošās darbnīcas. Skolēnu brīvlaikos un vasarā tiek piedāvātas citas mācību organizācijas formas – nometnes, radošās dienas, profesionālu mākslinieku un amatnieku meistarklases.</p> <p>Bauskas BJC interešu izglītības grupu audzēkņi ar priekšnesumiem piedalās ne tikai Bauskas pilsētas un novada</p>		



Nr. p.k.	Priekšlikuma iesniedzējs	Iesniegtā priekšlikuma saturs	Ņemts vērā/ nav ņemts vērā/pieņemts zināšanai	Paskaidrojums jeb pamatojums, ja priekšlikums nav ņemts vērā
		<p>pasākumos, bet arī valsts un ārzemju mūzikas un mākslas festivālos, iegūstot balvas, nesot Bauskas vārdu pasaulē.</p> <p>Bauskas BJC ir atbilstoša materiāli tehniskā bāze, kas regulāri jāpapildina un jāatjauno, jānodrošina pienācīga informācijas un komunikācijas tehnoloģiju tīklu un lietojumprogrammu attīstība.</p> <p>Atbildīgi tiek apsaimniekotas divas ēkas, kas ir valsts nozīmes pilsēt būvniecības pieminekļa "Bauskas pilsētas vēsturiskais centrs" (valsts aizsardzības Nr. 7425) vēsturiskās apbūves daļa, ir veikta ēkas Rīgas ielā 8, Bauskā (Dzeltenās mājas) arhitektoniskā izpēte, rīkoti pasākumi "Dzeltenās mājas stāsti".</p> <p>Bauskas BJC sadarbībā ar Valsts izglītības satura centru (VISC) koordinē interešu izglītības darbu novadā - rīko skates, konkursus, izstādes, sniedz metodisko palīdzību šādās interešu izglītības jomās: tautas dejas, vizuālā un vizuāli plastiskā māksla, vides izglītība, tehniskajā jaunrade, teātra māksla. Katru interešu izglītības jomu pārzina un koordinē kompetents savas jomas metodiskais (0,1 slodzes - deju metodiķe, 0,1 slodze - vizuālās un vizuāli plastiskās mākslas metodiķe, 0,1 slodze – tehniskās jaunrades metodiķe, 0,1 slodze – teātra mākslas metodiķe, 0,1 slodze – vides izglītības metodiķe). Tas nodrošina sadarbību ar Valsts izglītības satura centru un Skolu jaunatnes Dziesmu un deju svētku procesa saglabāšanu un attīstību. Tiek rīkotas interešu izglītības pedagogu metodisko izstrādņu darbu skates, veicināta pedagogu profesionālā pilnveide.</p> <p>Svarīgi uzdevumi ir turpināt pedagogu tālākizglītības procesu, rosināt un atbalstīt pedagogus jaunu, mūsdienīgu mācību metožu un jaunāko tehnoloģiju apgūvē, akcentēt skolotāja kā procesa virzītāja, mentora un padoma devēja lomu uzdevumu veikšanā, materiālu un pieejamo tehnoloģiju izmantošanā, piesaistīt kvalificētus un profesionālus pedagogus darbam interešu izglītības iestādē.</p> <p>Pieņemts zināšanai. Precizēts PSRA.</p>		





Nr. p.k.	Priekšlikuma iesniedzējs	Iesniegtā priekšlikuma saturs	Ņemts vērā/ nav ņemts vērā/pieņemts zināšanai	Paskaidrojums jeb pamatojums, ja priekšlikums nav ņemts vērā
		<p>3. Bauskas novada attīstības programma 2021.-2027.gadam STRATĒĢISKĀ DAĻA. 13.lpp.: <i>Interesu izglītības piedāvājums novados ir ļoti plašs – gan interešu izglītības iestādē, gan profesionālās ievirzes izglītības iestādēs, gan pirmsskolas un vispārējās izglītības iestādēs, kultūras centros un citur. (šobrīd esošais plānā)</i> Bauskas BJC funkcionē kā Jaunrades centrs un sadarbībā ar Izglītības un zinātnes ministrijas (IZM) Valsts izglītības satura centra (VISC) Neformālās izglītības departamentu un citām valsts un pašvaldību institūcijām ir koordinators pasākumu un projektu organizēšanā Bauskas novada skolēniem. Bauskas BJC attīsta tehnisko aprīkojumu un datortīklu, lai papildus būtu iespējams piedāvāt tiešsaistes nodarbības plašākam interesentu lokam, aptverot visu Bauskas novada teritoriju. Bauskas BJC attīsta skolēnos uzņēmējdarbības prātību, dizainu un tehnoloģijas, saglabājot arī tradicionālās kultūras un amatniecības iemaņu apgūšanu. Pieņemts zināšanai.</p> <p>4. Bauskas novada Investīciju plāns 2021-2027.gadam U 2.1.2. Ēkas Rīgas ielā 8, Bauskā (Bauskas BJC Dzeltenās mājas) fasādes vienkāršotā renovācija un logu restaurācija - EUR 120250,00 2022.G. Labots.</p>		
18.	Fiziska persona	<p>Priekšlikums Bauskas novada ilgtermiņa attīstības stratēģijas un Attīstības programmas 2021.-2027.gadam 1.redakcijas projekta papildināšanai SAVAM NOVADAM - SKATS NĀKOTNĒ Bauskai ierādīta ļoti skaista vieta, satekot divām upēm, veidojas Lielupe, veidojas trīsstūris ar arhitektūras pieminekli Bauskas pilskalnu. Bauskas lidlauku varētu pārveidot par parku tautas atpūtai un veselības veicināšanai, kurā būtu viss ģimenēm, darba kolektīviem,</p>	Pieņemts zināšanai.	



Nr. p.k.	Priekšlikuma iesniedzējs	Iesniegtā priekšlikuma saturs	Ņemts vērā/ nav ņemts vērā/pieņemts zināšanai	Paskaidrojums jeb pamatojums, ja priekšlikums nav ņemts vērā
		<p>bērniem, tūristiem; kur ikviens varētu smelties enerģiju un darba prieku.</p> <p>Ar šāda kompleksa izveidošanu atrisinātos daudz problēmu - rastos jaunas darba vietas, cilvēkiem nebūtu jādodas pasaulē darba meklējumos, darbaspēks brauktu pie mums, veidotos jauni uzņēmumi, kas rūpētos par iedzīvotāju veselību.</p> <p>Bijušajā Bauskas lidlaukā jau daudz kas ir paveikts - izveidots ceļa pievads, velobraucēju celiņš, pievadīta elektrība. Pļāvās pat izveidojusies dabīga ūdenskrātuve ar pīlēm un citiem ūdens iemītniekiem.</p> <p>Domāju, ka vajadzētu izsludināt konkursu lidlauka attīstības projektam atpūtas parka izveidei. Kur ņemt līdzekļus?</p> <ul style="list-style-type: none"> • Lai valdība atmaksā ambīcijās iegūtos miljonus; • Lūgt Eiropas investīcijas atpūtas parka iekārtošanai; <p>"Fūres" (lielie kravu pārvadātāji), kuri dienu un nakti rībina Bausku, varētu maksāt caurbraukšanas maksu.</p> <p>Vai šī A7 maģistrāle tika būvēta tikai "furēm"? Bauska sabruks un kas tad viņu atjaunos???</p> <p>Sabruks tāpat kā Bauskas greznākā ēka - bijušais kinoteātris, kurš jau ir uz sabrukšanas robežas.</p> <p>Esmu ievērojusi, ka Bauska pamazām pārvēršas par alkohola tirdzniecības paradīzi, drīz vien nāksies nomainīt nosaukumu uz "Alkoholiķe".</p> <p>Ko par to domā mūsu ievēlētie deputāti, kuriem ir jāstrādā tautas labā?</p> <p>Cienījamie mūsu ievēlētie deputāti! Rūpējieties par saviem vēlētājiem, par mūsu turpinājumu nākotnē.</p>		
19.	Bauskas novada bāriņtiesa	Atbilstoši 2021.gada administratīvi teritoriālajai reformai (turpmāk – ATR) ir apvienoti Bauskas, Iecavas, Rundāles un Vecumnieku novadi ar administratīvo centru Bauskā (reģionālās nozīmes attīstības centrs). Bauskas novadā ir iekļauta Bauska, Bārbeles	Pieņemts zināšanai.	



Nr. p.k.	Priekšlikuma iesniedzējs	Iesniegtā priekšlikuma saturs	Ņemts vērā/ nav ņemts vērā/pieņemts zināšanai	Paskaidrojums jeb pamatojums, ja priekšlikums nav ņemts vērā
		<p>pagasts, Brunavas pagasts, Ceraukstes pagasts, Codes pagasts, Dāviņu pagasts, Gailīšu pagasts, Iecavas pagasts, Iecava, Īslīces pagasts, Kurmenes pagasts, Mežotnes pagasts, Rundāles pagasts, Skaistkalnes pagasts, Stelpes pagasts, Svītenes pagasts, Valles pagasts, Vecsaules pagasts, Vecumnieku pagasts un Viesturu pagasts.</p> <p>Saskaņā ar Bāriņtiesu likuma pārejas noteikumu 23.punktu ne vēlāk kā līdz 2021.gada 31.decembrim izveidota jauna bāriņtiesa Bauskas novadā.</p> <p>Šobrīd Bauskas novadā darbību turpina ATR ietvaros jaunizveidotajā pašvaldībā ietilpstošo bijušo pašvaldību bāriņtiesas (Bauskas novada bāriņtiesa, Vecumnieku novada bāriņtiesa, Rundāles novada bāriņtiesa un Iecavas novada bāriņtiesa) atbilstoši to kompetencei un to darbības teritorijai, kas saskaņā ar Bāriņtiesu likumu ir pašvaldības izveidotas aizbildnības un aizgādības iestādes (turpmāk – Bāriņtiesas).</p> <p>Bāriņtiesas novada administratīvajā teritorijā īsteno bērnu un aizgādībā esošo personu tiesību un interešu aizsardzību, sniedz palīdzību arī mantojuma lietu kārtošānā, gādā par mantojuma apsardzību, kā arī izdara apliecinājumus Bauskas novada teritoriālajās vienībās, kurās nav notāra un pilda citus Bāriņtiesu likumā noteiktos uzdevumus.</p> <p>Bāriņtiesas savā darbībā pamatojas uz Civillikumu, Bāriņtiesu likumu, Bērnu tiesību aizsardzības likumu un citiem normatīvajiem aktiem, kā arī publisko tiesību principiem.</p> <p>Saskaņā ar Bāriņtiesu likuma 5.panta ceturto daļu bāriņtiesas ne retāk kā reizi gadā sniedz attiecīgās pašvaldības domei pārskata ziņojumu par savu darbību. Pārskata ziņojums tiek publicēts pašvaldības mājaslapā. Saskaņā ar Bāriņtiesu likuma 5.panta piekto daļu pašvaldības domei ir tiesības jebkurā laikā pieprasīt no bāriņtiesām pārskatu par tās darbību.</p> <p>Pamatojoties uz minētajām tiesību normām, Bāriņtiesas katru gadu sniedz norādītos pārskata ziņojumus, kas tiek publicēti pašvaldības mājaslapā. Bāriņtiesas pārskatus sniedz, ievērojot Bāriņtiesu likuma</p>		





Nr. p.k.	Priekšlikuma iesniedzējs	Iesniegtā priekšlikuma saturs	Ņemts vērā/ nav ņemts vērā/pieņemts zināšanai	Paskaidrojums jeb pamatojums, ja priekšlikums nav ņemts vērā
		<p>17.panta 6.punktu, 78.pantu, Bērnu tiesību aizsardzības likuma 71.pantu, ierobežotas pieejamības informāciju, sniedz, ievērojot Informācijas atklātības likumā un Vispārīgajā datu aizsardzības regulā Nr.1016/679 noteikto īpašo kārtību. Bāriņtiesu darbības pārskatos tiek sniegta informācija par Bāriņtiesu darba organizāciju un darba laiku, darbinieku profesionālo izaugsmi, sēdēm un pieņemtajiem lēmumiem, lietvedību un dokumentu apriti, preventīvo darbu un sadarbību ar sociālo dienestu un citām valsts un pašvaldības iestādēm, statistikas rādītājiem par konkrēto Bāriņtiesas darbības jomu (aizgādības tiesības, ārpusģimenes aprūpi, adopciju, aizgādību, bērna mantu un mantas/mantojuma pārvaldību), sadarbību ar vispārējās jurisdikcijas tiesām, notariālajām darbībām un Bāriņtiesas darbības prioritātēm.</p> <p>Bāriņtiesas ik gadu sniedz statistikas pārskatus Valsts bērnu tiesību aizsardzības inspekcijai (turpmāk – VBTAI) par Bāriņtiesu darbu iepriekšējā gadā.</p> <p>Bāriņtiesu darbību bērnu un aizgādībā esošo personu tiesību un interešu aizsardzībā uzrauga un metodisko palīdzību sniedz Valsts bērnu tiesību aizsardzības inspekcija.</p> <p>Bāriņtiesu mantojuma lietu kārtošana un mantojuma apsardzībā metodisko palīdzību sniedz Tieslietu ministrija.</p> <p>Normatīvie akti nosaka kārtību, kādā Bāriņtiesas informē attiecīgas institūcijas (Valsts sociālās apdrošināšanas aģentūru, Pilsonības un migrācijas lietu pārvaldi (turpmāk – PMLP), Labklājības ministriju, Uzturlīdzekļu garantiju fonda administrāciju, sociālos dienestus) par Bāriņtiesu pieņemtajiem lēmumiem.</p> <p>Bāriņtiesas veic informācijas ievadi Audžuģimeņu informācijas sistēmā (AGIS), Nepilngadīgo personu atbalsta informācijas (NPAIS) un PMLP sistēmā.</p> <p>Atbilstoši pašvaldību sniegtajai informācijai Vides aizsardzības un reģionālās attīstības ministrijai pašvaldību reorganizācijas plāna konstatējošo daļu ietvaros, visos novados kopā 2021.gada sākumā Bāriņtiesās strādāja 22 darbinieki (34.attēls).</p> <p>34.attēls. Bāriņtiesu darbinieku skaits novados 2021.gada sākumā.</p>		



3. Pārskats par saņemtajiem institūciju atzinumiem

Nr. p.k.	Institūcija/ saņemšanas datums; Nr.	Atzinums	Komentārs
1.	Zemgales plānošanas reģions 24.11.2021. Nr. 10/6-8/2021	<p>Zemgales plānošanas reģions ir iepazinies ar Bauskas novada pašvaldības 09.11.2021 iesūtīto vēstuli “Par Bauskas novada attīstības stratēģiju un Bauskas novada attīstības programmu 2021. – 2027. gadam” un Bauskas novada domes 2021. gada 28. oktobrī pieņemto lēmumu (protokols Nr. 6, 14. §) “Par Bauskas novada attīstības stratēģijas un Bauskas novada attīstības programmas 2021. – 2027. gadam 1. redakcijas projekta nodošanu publiskajai apspriešanai” un pieņem tos zināšanai.</p> <p>Ievērojot labas pārvaldības praksi un atbilstoši Vides aizsardzības un reģionālās attīstības ministrijas (turpmāk – VARAM) ieteikumiem, Zemgales plānošanas reģions saskaņā ar 21.09.2021. Zemgales plānošanas reģiona attīstības padomes lēmumu Nr. 9. Prot. Nr. 3 apstiprināto nolikumu “Kārtība, kādā Zemgales plānošanas reģions izvērtē vietējo pašvaldību ilgtspējīgas attīstības stratēģijas un attīstības programmas” gala izvērtējumu sniedz attīstības dokumentu gala redakcijai, par ko lūdzam paziņot atsevišķi. Nosūtām priekšlikumus Bauskas novada attīstības dokumentu 1. redakcijai:</p> <p>1. Bauskas novada ilgtspējīgas attīstības stratēģijas 2021. - 2034. gadam (turpmāk – IAS) un attīstības programmas 2021. - 2027. gadam (turpmāk AP) plānošanas dokumentos plaši ietverta un analizēta esošā situācija novadā, kas arī ir pamats secinājumu veikšanai, bet diemžēl arī IAS un AP stratēģiskās daļas sastāv lielāko daļu no esošās situācijas apraksta, nevis uzstādījuma, kā konkrēto nozari nepieciešams attīstīt turpmāk. Nav (vai ir grūti uztverams) konkrēts stratēģisks redzējums.</p> <p>Lielākā daļa no stratēģijas varētu derēt jebkuram novadam.</p> <p>Lūdzu papildināt IAS un AP stratēģiskās daļas ar perspektīvās attīstības redzējumu, piemērojot Bauskas novadam, norādot konkrētāk ilgtermiņā un vidējā termiņā sasniedzamo vēlamo attīstību.</p>	<p>1.Dokuments ir precizēts. Stratēģiskajā ietvarā (attiecīgi IAS un AP) iekļauti punkti.</p> <p>Bauskas novads Zemgalē: Novads ar savu kultūrvides identitāti, kultūrvēsturisko mantojumu, senām tradīcijām un tūrisma potenciālu. Vadošais novads reģionā kultūrvēsturiskā mantojuma saglabāšanā un tūrismā. Viens no reģionā spēcīgākajiem novadiem bioekonomikas attīstībā.</p> <p>Bauskas novads Latvijā: Latvijas vizītkarte iebraucējiem no Rietumeiropas jeb Latvijas dienvidu vārti. Viens no vadošajiem Latvijas novadiem loģistikas un tūrisma nozares attīstībā.</p> <p>Bauskas novads Eiropā: Lepojas ar bagātu</p>

Nr. p.k.	Institūcija/ saņemšanas datums; Nr.	Atzinums	Komentārs
			kultūrvēsturisko mantojumu un ir populārs tūrisma galamērķis.
		2. Plānošanas dokumentos norādīt to, ka Bauskas novads atrodas Rīgas metropoles areālā, līdz ar to aplūkojot ieguvumus un mīnusos esošajai situācijai, nosakot iespējas sadarbībai un rīcības attīstībai.	2. IAS papildināts ar pārskatu par funkcionālām saitēm (izveidota jauna nodaļa).
		3. Vairāk uzsvērt mobilitātes (arī multimodālo) punktu attīstības nepieciešamību, nepieciešamās rīcības, kompleksu skatījumu – piemēram, ceļu infrastruktūra, mikromobilitāte, pasažieru pārvadājumi, iedzīvotāju informēšana utt.	3. Dokuments precizēts. IAS TAP iekļauts Vecumnieki kā mobilitātes punkts un Rīcības plāns par iekšējo ceļu savienojamību.
		4. Dokumentos uzsvērt un apskatīt industriālo teritoriju attīstības perspektīvu – nosaukt, kuras teritorijas plānots attīstīt, pievienot kartogrāfiski. Piemēram, pie stratēģiskā redzējuma gan IAS gan AP nenolasās, kuras teritorijas tiks attīstītas, kādas ir konkrētās darbības, nosacījumi, to attīstībai, uzņēmēju piesaistei. Šobrīd gan rīcības plānā, gan investīciju plāna ir ļoti vispārīgs formulējums. Tāpat vēršam uzmanību, ka Bauskas novads Zemgales plānošanas reģionam iesniedza informāciju par Industriālām teritorijām, līdz ar to informācijai attīstības dokumentos ir jābūt saskaņotai ar reģionā iesniegto.	4. Dokuments precizēts. IAS TAP precizēta kartoshēma un apraksts.
		5. Papildināt informāciju par mikromobilitāti novadā, norādot veloceļu attīstības nepieciešamību, maršrutus, šobrīd ir iezīmēti daži maršruti, daži nosaukti tekstā. Iesakām izveidot karti mikromobilitātes attīstībai novada griezumā.	5. Dokuments precizēts. IAS 6.4.1. sadaļa, 8. att.
		6. IAS un AP sadaļā par dabas teritoriju attīstību nav pieminēti tādi, mūsdiā, nozīmīgi objekti, kā Bauskas dabas parks, kur iepriekš Bauskas un Rundāles novadi ir veikuši nozīmīgus attīstību. Nav minētas Skaistkalnes karsta kriteņi, kas ir nacionālā līmenī unikāls ģeomorfoloģisks dabas objekts. Lūgums papildināt informāciju, norādot šo objektu (un arī citu nozīmīgu) vietu un lomu nākotnē novada attīstībā (izvērtēt iespēju attēlot objektus atsevišķā kartē).	6. Papildināts PSRA un AP stratēģijas daļas apraksts par dabas teritorijām, uzsverot dabas parka “Bauska” un Skaistkalnes karsta kriteņu nozīmību.
		7. AP sadaļā par tūrisma attīstību papildināt informāciju par vismaz galvenajiem un apmeklētākajiem objektiem novadā, piemēram, Rundāles pili, Mežotnes pili, Mazmežotnes pili, Bauskas pili – kas ir viens no galvenajiem tūristu galamērķiem. Rundāles pils ir apmeklētākais objekts nacionālā līmenī. IAS tas nav norādīts, nav pie stiprajām pusēm, nav pie nozares attīstības virzieniem.	7. Papildināts IAS apraksts un novada stipro pušu novērtējums.



Nr. p.k.	Institūcija/ saņemšanas datums; Nr.	Atzinums	Komentārs
		8. IAS nav aprakstīta un norādīta izglītības nozares perspektīvā attīstība, nav norādīta Kandavas lauksaimniecības tehnikuma Saulaines struktūrvienības vieta un loma novadā, tās perspektīvā attīstība.	8. Pašvaldība nav plānojusi tuvākajā laikā samazināt skolu skaitu, pašvaldība plāno īstenot pasākumus, lai turpinātu nodrošināt izglītības pieejamību tuvāk iedzīvotājiem. PSRA Izglītības sadaļas novērtējums papildināts par Saulaines profesionāli tehniskās skolu - "Sadarbībā ar atbildīgo ministriju jāizstrādā priekšlikumi tehnikuma Kandavas lauksaimniecības tehnikuma Saulaines struktūrvienības pakļautības maiņai, piemēram, Latvijas Lauksaimniecības universitātei vai Bauskas novada pašvaldībai".
		9. Attiecībā uz pilsētu funkcionālām teritorijām, lūgums precizēt informāciju, jo šie dati (karte) ir novecojusi un neatbilst esošajam stāvoklim un robežām (atbilstoši VARAM noteiktajam teritorijām ir jābūt iezīmētām pagastu robežās).	9. Dzēsta informācija par Bauskas pilsētas funkcionālo teritoriju, IAS TAP ir ievietots 5. att.
		10. Esošās situācijas aprakstā sadaļu "telekomunikācijā un sakari" iesakām papildināt ar kartogrāfisko materiālu, kur tiktu attēlotas "baltās teritorijas", vai arī tekstā norādīt, ka Bauskas novadā tādu nav. 62. attēls nedod skaidru atbildi par to.	10. Kartogrāfiskais materiāls nav papildināts, precizēts AP Stratēģiskajā daļā teksts par to, ka Bauskas novadā nepieciešams apzināt "baltās teritorijas".
		11. Precizēt un pārskatīt Rīcības plānā un Investīciju plānā norādīto informāciju, Investīciju plānā ir jānorāda konkrēti investīciju projekti. Šobrīd izskatot šo dokumentu, daļa norādīto projektu ir ļoti nekonkrēti, vispārīgi un atbilst aktivitāšu līmenim, kas būtu jāliek rīcības plānā. Piemēram, "1.13. Pilsētvides un lauku vides infrastruktūras pilnveidi", pievienotais apraksts arī ir vispārīgs, kas neatbilst investīciju projekta definējumam.	11. Investīciju plānā, atbilstoši likumam "Likums par budžetu un finanšu vadību" ir norādītas visas nepieciešamās budžeta investīcijas – (budžetu izdevumi pamatkapitāla veidošanai, kuru rezultātā tiek radīts jauns pamatlīdzeklis, ieguldījuma īpašums vai nemateriālais ieguldījums vai kuri uzlabo attiecīgā pamatlīdzekļa, ieguldījuma īpašuma vai nemateriālā ieguldījuma stāvokli (aktīva pārbūve, restaurācija vai atjaunošana) tā lietderīgās lietošanas laikā vai būtiski maina esošā aktīva īpašības, salīdzinot ar tā iepriekšējiem rādītājiem) nevis tikai investīciju projekti, lai, atbilstoši Valsts kontroles norādījumiem, nodrošinātu pašvaldības budžeta izdevumu sasaisti ar Investīciju plānu. Respektīvi, jebkurai budžeta investīciju izdevumu pozīcijai jābūt identificējamai Investīciju plānā, līdz ar to, piemēram, pilsētvides un lauku vides publiskās infrastruktūras pilnveides darbības definētas vispārīgi ar plašu



Nr. p.k.	Institūcija/ saņemšanas datums; Nr.	Atzinums	Komentārs
			uzskaitījumu, jo nav iespējams nodefinēt katru nepieciešamo saimniecisko darbību divās pilsētās un 16 pagastos kā katru atsevišķu investīciju projektu. Komentārs netiks ņemts vērā.
		12. Pārskatīt un saskaņot AP Stratēģiskajā daļā un Rīcības plānā 2021-2027. gadam paredzētos pasākumus sociālo pakalpojumu un veselības aprūpes jomās ar Zemgales plānošanas reģiona prioritātēm un rīcības virzieniem un aktivitātēm, īpašu uzsvārumu liekot uz sabiedrībā balstītu sociālo pakalpojumu attīstību gan cilvēkiem ar invaliditāti, gan senioriem, tai skaitā ģimeniskai videi pietuvinātu pakalpojumu attīstību, lai mazinātu institūcijās sniegto pakalpojumu apjomu.	12. Atbalsts sabiedrībā balstītu sociālo pakalpojumu attīstībai gan cilvēkiem ar invaliditāti, gan senioriem, tai skaitā ģimeniskai videi pietuvinātu pakalpojumu attīstībai paredzēts RP U 3.1.2. Veikt Sociālo un veselības iestāžu infrastruktūras renovāciju un būvniecību, IP 26.1. līdz 26.9.punktos.
		13. AP Stratēģiskā daļa 36. lpp. Lūgums precizēt, kas tiek domāts ar “veidos kopīgas aktivitātes platformu, kas spēj mazināt birokrātijas slogu”, kuri rīcības virzieni un rīcības plāna uzdevumi un pasākumi ir vērsti šī mērķa sasniegšanai? Teikumu “Attīstot sociālo un veselības jomu, turpmāk tiks organizētas dažādas veselības veicināšanas aktivitātes, kā arī uzlabota veselīgu aktivitāšu veicinoša infrastruktūra.”, papildināt ar aktivitātēm, kuras plānotas īstenot sociālo pakalpojumu attīstības jomā, šobrīd paredzētas tikai veselības veicināšanas aktivitātes.	13. Atbalsts sociālo pakalpojumu attīstības jomā paredzēts RP U 3.2.2. Ieviest modernus un inovatīvus pakalpojumus, IP 29.2. punktā.
		14. AP Rīcības plāns 3. un 4. lpp. U 3.1.1. papildināt ar darbībām, kuras plānotas, lai pilnveidotu materiāli tehnisko bāzi sociālā un veselības jomā. U 3.2.1. pasākums/ darbība: “Kritēriju izstrāde vienādu nosacījumu sociālo pakalpojumu nodrošināšanai”. LR normatīvajā regulējumā ir noteikti sociālo pakalpojumu veidi, kā arī noteiktas prasības sociālo pakalpojumu sniedzējiem un prasības sociālo pakalpojumu piešķiršanai, kas jāievēro sociālajam dienestam kā arī citiem sociālo pakalpojumu sniedzējiem, attiecīgi nav saprotams kādus vēl kritērijus izstrādās Bauskas novadā? Kā tie uzlabos pakalpojumu kvalitāti un pieejamību? U 3.2.1. pasākums/ darbība: "Dienas centru pakalpojumu klāsta papildināšana, attīstot jaunas iemaņas cilvēkiem ar invaliditāti". Dienas centru un dienas aprūpes centru viens no pamata uzdevumiem ir attīstīt jaunas iemaņas cilvēkiem ar invaliditāti. Lūgums precizēt tieši ar ko tiks papildināts dienas centru pakalpojumu klāsts? Lūgums papildināt U 3.2.1. ar darbībām, kas vērstas uz pakalpojumu kvalitātes	14. U 3.1.1. papildināts ar darbībām, kuras plānotas, lai pilnveidotu materiāli tehnisko bāzi sociālā un veselības jomā. U 3.2.1. pasākums/ darbība: "Dienas centru pakalpojumu klāsta papildināšana, attīstot jaunas iemaņas cilvēkiem ar invaliditāti" nozīmē to, ka tiks nodrošināta jaunu iemaņu apgūšana konkrētiem cilvēkiem, atbilstoši tieši viņu vajadzībām. Darbības, kas vērstas uz pakalpojumu kvalitātes un pieejamības (t.sk. vides) nodrošināšanu ir iekļautas RP U 3.1.2. Veikt Sociālo un veselības iestāžu infrastruktūras renovāciju un būvniecību, IP 26.9 un RP U 3.2.1. Uzlabot pakalpojumu kvalitāti un pieejamību, IP 28.1-28.4.punktos.

Nr. p.k.	Institūcija/ saņemšanas datums; Nr.	Atzinums	Komentārs
		<p>un pieejamības nodrošināšanu. Piemēram, vides pieejamība, sasniedzamība ar sabiedrisko transportu, pakalpojumu izvietojums un vietu skaits pakalpojumos, kas atbilst mērķa grupas vajadzībām. Lai uzlabotu sociālo pakalpojumu kvalitāti, rosinām paredzēt ieviest sociālo pakalpojumu kvalitātes vadības sistēmu, izmantojot Sociālo pakalpojumu sniedzēju pašvērtējuma metodiku (jautājumu gadījumā lūdzu sazināties ar projektu vadītāju Daci Strautkalni).</p> <p>U 3.5.1. uzdevumu papildināt ar pasākumiem/darbībām, ar kurām plānots nodrošināt vienlīdzīgas veselīgas dzīves iespējas. No esošās redakcijas, nav saprotams, tiks darīts, lai nodrošinātu vienlīdzīgas veselīgas dzīves iespējas?</p> <p>U 3.5.2. papildināt ar pasākumiem/ darbībām, kas vērstas ne tikai uz atkarību profilaksi, bet arī uz tādu biežāko saslimšanu profilaksi, kā sirds un asinsvadu sistēmas slimības, onkoloģiskās slimības, psihiskā un reproduktīvā veselība, diabēta un citu hronisko saslimšanu vēlīno komplikāciju novēršanu / mazināšanu.</p>	<p>U 3.5.1. papildināts ar informāciju par veselības veicināšanas projektiem visā novada teritorijā (IP.33.p)</p> <p>U 3.5.2. papildināts ar dažādu slimību profilakses pasākumiem izglītības iestādēs (IP.34.p)</p>
		<p>15. Kāpēc tiek izceltas sensorās telpas izglītojamiem ar trauksmi, pārējiem vispār atbalsts netiek paredzēts? Korektāk būtu norādīt, ka tiks radīta pieejama un droša vide un tad projektu līmenī jau runāt par specifiskām lietām.</p>	<p>15. Rīcības plānā RV 2.1. "Izglītības iestāžu infrastruktūra un materiāli tehniskā bāze" precizēta darbība: "Radīta pieejama un droša vide izglītojamiem". Investīciju plānā atbalsts šim pasākumam paredzēts 17.1. punktā.</p>
		<p>16. Konkrētu ēku renovāciju iesakām paredzēt projektu līmenī (pa 7 gadiem daudz kas var mainīties).</p>	<p>16. Konkrētu ēku renovācija/ atjaunošana Investīciju plānā ir paredzēta projektu līmenī.</p>
		<p>17. Aicinām papildināt attīstības dokumentus ar informāciju par profesionālās ievirzes izglītību.</p>	<p>17. Atbalsts profesionālās ievirzes izglītībai paredzēts Rīcības plānā RV 2.1. "Izglītības iestāžu infrastruktūra un materiāli tehniskā bāze" U 2.1.1. "Pilnveidot materiāli tehnisko bāzi izglītības iestādēs" un Investīciju plāna 16.2.punktā "Materiāli tehniskās bāzes pilnveidošana profesionālās ievirzes un interešu izglītības iestādēs"</p>
		<p>18. Aicinām papildināt ar informāciju par karjeras izglītību (sadarbība ar vecākiem, uzņēmējiem, atbalsts pašiem karjeras konsultantiem, ēnu dienas, pieredzes apmaiņas utml.).</p>	<p>18. Atbalsts karjeras izglītībai paredzēts Rīcības plānā RV 2.2. "Izglītības pakalpojuma kvalitāte un pieejamība" U 2.2.1. "Paaugstināt izglītības pakalpojuma saturu un kvalitāti" un Investīciju plāna 19.2. punktā.</p>

Nr. p.k.	Institūcija/ saņemšanas datums; Nr.	Atzinums	Komentārs
		19. Nav pabeigta sadaļa par interešu izglītību, neformālo izglītību.	19. Atbalsts interešu un neformālajai izglītībai paredzēts Rīcības plānā RV 2.4. "Interesu izglītība, mūžizglītība un jaunatnes politika" U 2.4.2. "Izveidot Mūžizglītības sistēmu Bauskas novadā"; U 2.4.3. "Sekmēt interešu izglītības aktivitāšu pieejamību" un Investīciju plānā 22.1. un 23.1. punktos.
		20. Vai/kā tiks atbalstīti talantīgie jaunieši (olimpiādes, starptautiski pasākumi, pieredzes apmaiņas projekti utml.)?	20. Talantīgie jaunieši tiek atbalstīti un godināti Gada jaunieša titulam - Iecavā, plānots visa novadā.
		21. Informējam, ka jaunatnes politika un neformālā un interešu izglītība ir divas dažādas lietas, līdz ar to aicinām aktualizēt informāciju.	21. Jaunatnes politika <ul style="list-style-type: none"> •Novadā strādā jaunatnes lietu speciālisti- Bauskā, Iecavā, Vecumniekos, jaunatnes darbinieki - pagastos, darbojas Iecavas jauniešu centrs, Bauskas jauniešu telpa, jauniešu domes. Jaunatnes darbiniekiem ir plašas iespējas kvalifikācijas celšanai- kursi, semināri vebināri. •Jauniešu centrs, telpas tiek nodrošinātās ar materiāli tehnisko bāzi, nodrošinot jauniešiem daudzpusīgas brīvā laika iespējas, veicinot jauniešu veselīgu dzīvesveidu, lietderīgu brīvā laika izmantošanu, palielinot jauniešu iespējas īstenot fiziskās aktivitātes, organizējot pasākumus un realizējot jauniešu iniciatīvas projektus. •Plānojot jaunatnes politiku, tiek izvērtētas jauniešu problēmas, apzināti jauniešu aktivitāšu īstenošanas traucējošie faktori, un attiecīgi noteikti mērķi, uzdevumi un veikti pasākumi, lai tos novērstu un radītu labvēlīgus apstākļus jauniešu personības attīstībai un līdzdalībai sociālajā, politiskajā, ekonomiskajā un kultūras dzīvē. •Atbilstoši Jaunatnes likumā noteiktajam jaunieši Latvijā ir personas vecumā no 13 līdz 25 gadiem. Bauskas novadā, lai veicinātu pēctecību un nepārtrauktību, jaunatnes politikas veidošanā, tiek piesaistīti jaunāka vecuma bērni. •Jauniešu līdzdalība jaunatnes politikas izstrādē un īstenošanā (pamatojoties-Jaunatnes likums, 7.pants)Bauskas novadā: <ul style="list-style-type: none"> o iesaistoties neformālās izglītības iegūšanā un sniegšanā (pieredzes apmaiņas cikli- Jaunietis -

Nr. p.k.	Institūcija/ saņemšanas datums; Nr.	Atzinums	Komentārs
			<p>jaunietim, digitālā pratība, meistarklases uc.) un veicot brīvprātīgo darbu, sadarbojoties ar NVO;</p> <ul style="list-style-type: none"> o darbojoties izglītības iestāžu pašpārvaldēs; o izstrādājot un īstenojot projektus, kā arī citas iniciatīvas; o piedaloties jaunatnes organizāciju, kā arī citu biedrību un nodibinājumu darbībā; o iesaistoties citās aktivitātēs, kas vērstas uz jauniešu līdzdalības veicināšanu jaunatnes politikas izstrādē un īstenošanā – ikgadēji forumi, jaunatnes nedēļas, konferences, iesaistot NVO. <ul style="list-style-type: none"> • Pašvaldība regulāri piesaista valsts, ES līdzekļus darbam ar jaunatni.
		22. Attīstības dokumentos trūkst informācijas par NEET jauniešiem, izglītojamiem no riska grupām, lai gan nākamajā plānošanas periodā tiem tiek paredzēts finansējums (droša vide gan emocionālā, gan fiziskā, atbalsta personāls utml.).	22. Atbalsts NEET jauniešiem paredzēts Rīcības plānā RV 2.4. “Interesu izglītība, mūžizglītība un jaunatnes politika” U2.4.2. “Mūžizglītības sistēmas izveide Bauskas novadā” 22.12.punktā.
		23. Kāpēc mūžizglītības infrastruktūru plānots uzlabot tikai pagastos? Citās apdzīvotās vietās atbalsts netiks paredzēts? Tas arī ir vienīgais pasākums, kas tiek paredzēts mūžizglītības nodrošināšanai un attīstībai Bauskas novadā. Tas ir ļoti nepilnīgi, šī sadaļa noteikti jāpapildina.	23. Mūžizglītības infrastruktūru plānots uzlabot un atbalsta pasākumus ieviest visā Bauska novadā. Rīcības plānā atbalsts paredzēts RV 2.4. “Interesu izglītība, mūžizglītība un jaunatnes politika”, U 2.4.2. “Izveidot Mūžizglītības sistēmu Bauskas novadā” un Investīciju plānā 22.1.punktā. Plānotās darbības: izstrādāts mūžizglītības plāns, pieejami speciālisti, nodrošinātas telpas un aprīkojums, īstenotas apmācības.
		24. Ņemot vērā, ka novada kultūrvēsturiskā mantojuma saglabāšanai un attīstībai būtu jābūt līdzsvarotai, nedaudz nesamērīgi šķiet, ka Bauskas pilij ir paredzēti tik daudz un jau ļoti konkrēti pasākumi, piemēram, Bauskas pils kultūrvēsturiskā mantojuma izpēte ar ļoti detalizētiem uzdevumu aprakstiem, savukārt pārējiem apraksti ir ļoti vispārīgi.	24. Bauskas pils ir pašvaldības īpašums, līdz ar to pašvaldība Attīstības plānošanas programmas ietvaros paredz konkrētus ieguldījumus.
		25. Iesakām RV 4.2 papildināt ar pasākumiem nemateriāla kultūras mantojuma saglabāšanai (šobrīd tiek paredzēta tikai pašdarbības kolektīvu iesaiste)	25. Atbalsts paredzēts Rīcības plānā VTP4 “Radoša darbība /kultūra/”. Atbalsts pasākumiem, kas veicinātu iedzīvotāju līdzdalību kultūras procesos paredzēts RV 4.2. “Materiālais un nemateriālais kultūrvēsturiskais mantojums” - Kultūrvides attīstības pasākumi.
		<ul style="list-style-type: none"> • atbalsts; • paredzēt pasākumus, kas veicinātu iedzīvotāju līdzdalību kultūras 	



Nr. p.k.	Institūcija/ saņemšanas datums; Nr.	Atzinums	Komentārs
		<p>procesos;</p> <ul style="list-style-type: none">• paredzēt, ka tiks nodrošināts līdzsvarots kultūras iestāžu teritoriālais pārklājums;• atbalsts Dziesmu un deju svētku kustībai;• atbalsts amatniekiem.	<p>Līdzsvarots kultūras iestāžu teritoriālais pārklājums un to darbības nodrošinājums paredzēts RV 4.1. “Kultūras iestāžu infrastruktūra un materiāli tehniskā bāze” - Kultūras namu, tautas namu un saieta vietu rekonstrukcija un izbūve; Kultūras namu, tautas namu un saieta vietu materiāli tehniskās bāzes nodrošināšana. Investīciju plānā 37.punktā.</p> <p>Atbalsts Dziesmu un deju svētku kustībai - U 4.1.4. “Amatierkolektīvu darbības nodrošinājums”, investīciju plānā 40.1. punkts.</p> <p>Rīcības plāns papildināts ar uzdevumu 7.5.2. Atbalsta pasākumu komplekss Bauskas novada mājražotāju un amatnieku darbības veicināšanai. Atbalsts paredzēts Investīciju plāna 67.9. līdz 67.12. punktos. Savukārt Investīciju plānā 42.2. punktā minētā projekta īstenošanas rezultātā tiks izveidotas tirdzniecības vietas Rātslaukumā, kas paredzētas vietējiem amatniekiem, lai veicinātu amatniecības attīstību.</p>
		<p>26. Rīcības plānā pie RV 4.2. nemateriālā kultūrmantojuma saglabāšanas U 4.2.1 lūdzam norādīt plašākus veidus kā saglabāt kultūrmantojumu, ne tikai caur grāmatām un drukātajiem materiāliem.</p>	<p>26. Kultūras mantojums kā cilvēka radošās darbības rezultāts izpaužas daudzveidīgās formās – kā materiālās, tā nemateriālās. Tas aptver kultūrvēsturiskas vietas un ēkas, kultūrainavu, mākslas darbus un senlietas, valodas, paražas un tradīcijas, tradicionālās prasmes un pieredzi, simboliskas un garīgas vērtības. Kultūras mantojums aptver kultūras vērtību saglabāšanu, aizsardzību, izpēti, pārmantošanu, aktualizēšanu un to pieejamības veicināšanu.</p> <p>Rīcības plānā pie RV 4.2. “Materiālais un nemateriālais kultūrvēsturiskais mantojums” U 4.2.1 “Kultūras mantojuma saglabāšana un kultūrvides attīstība novadā” darbība “Kultūrvides attīstības pasākumi” ietver atbalstu nemateriālā kultūras mantojuma saglabāšanas un popularizēšanas pasākumiem (izpildītājmāksla, paražas, rituāli un svētki, zināšanas un prasmes, kas saistītas ar dabu un Visumu, tradicionālās amatniecības prasmes), tādējādi veicinot cieņu pret kultūras daudzveidību un</p>



Nr. p.k.	Institūcija/ saņemšanas datums; Nr.	Atzinums	Komentārs
			cilvēka radošo darbību. Investīciju plānā paredzēts atbalsts 41.33.punktā.
		27. RV.4.5 nav korekti, ja runā kopumā par mākslas nozarēm, norādīt tikai mākslas plenērus un izstādes. Ja daļa tik sīki, tad, piemēram, atsevišķā aktivitātē jānorāda arī koncerti, utml. Konkrētus objektus iesakām uzskaitīt projektu sadaļā.	27. Rīcības plāna RV 4.5. "Mākslas nozares" U 4.5.1. "Sekmēt mūzikas, tēlniecības un glezniecības attīstību" ietver atbalstu mākslas plenēru, izstāžu un pasākumu organizēšanai, t.sk. mūzikas. Investīciju plāna 45.1.punkts.
		28. AP Stratēģiskā daļa 40. lpp. VTP7 un RV pietrūkst apraksta un skaidrojums, kādi ir šo RV mērķi, rezultāts, ko vēlas sasniegt vai ko paredz šis RV.	28. AP Stratēģijas daļā ir doti visu VTP apraksti un definēti konkrēti RV. Detalizēti RV apraksts nav plānots, konkrētie pasākumi/aktivitātes/projekti ir iekļauti Rīcības plānā un Investīciju plānā.
		29. AP Investīciju plāns. Lūdzu pārskatīt, vai 10.lpp U7.2.2. (61.1 rinda) projekta "Uzņēmējdarbības atbalsta pasākumi Zemgales plānošanas reģionā" iekļaušana Bauskas novada investīciju plānā ir atbilstoša, jo tas ir Zemgales plānošanas reģiona projekts, kur Bauskas novads ir viens no mērķa grupas partneriem.	29. Precizēta informācija Investīciju plānā U7.2.2. (61.1 rinda): "Līdzdalība projektā "Uzņēmējdarbības atbalsta pasākumi Zemgales Plānošanas reģionā", paredzot papildus pašvaldības aktivitātes uzņēmējdarbības atbalsta pasākumiem.
		30. IAS SVID analīzei trūkst Iespēju un Draudu analīzes.	30. Attīstības plānošanas dokumentu izstrādē izmantota metode, kas aizstāj SVID: Problēma – risinājums: problēmu un izaicinājumu noteikšana - vīzija - realitāte - šķēršļi - darbības, risinājumi jeb projekti. Dokuments papildināts ar Stipro un vājo pušu apkopojumu.
		31. AP Rīcības plānā nav aizpildīta informācija par rezultatīvajiem rādītājiem.	31. Precizēts. Rīcības plāns ir pilnveidots, t.sk., ir aizpildīta informācija par rezultatīvajiem rādītājiem.
		32. AP Investīciju plānā SAM ir minēti tikai dažām rīcībām.	32. AP Investīciju plānā SAM ir minēti tikai tām rīcībām, kurās jau ir apstiprināti un tiek īstenoti projekti. Projektiem, kuriem vēl nav zināms, vai tiks saņemts SAM atbalsts, šī informācija netiek norādīta. Tā tiks atspoguļota Investīciju plānā pēc projektu apstiprināšanas un finansējuma piešķiršanas.
		33. Aicinām papildināt attīstības dokumentus ar sadaļu par atbilstību citiem plānošanas dokumentiem, piemēram, kādas rīcības pašvaldības plānā atbilst kādām rīcībām Zemgales plānošanas reģiona attīstības dokumentos.	33. Dokumenta izstrāde ietver saskaņotību un pēctecības izvērtējumu ar augstākstāvošajiem un spēkā esošajiem attīstības plānošanas dokumentiem. Attīstības programmā ietverts salīdzinājums Rīcības virzienu līmenī.
		34. Norādām to, ka visiem projektiem kā reģionālā līmenī, tā arī	34. Projekti ir norādīti Bauskas novada AP Investīciju

Nr. p.k.	Institūcija/ saņemšanas datums; Nr.	Atzinums	Komentārs
		<p>pašvaldību līmenī, kuri tika iesūtīti Zemgales plānošanas reģionam (un atrodas apkopotajos pielikumos pie Zemgales plānošanas reģiona attīstības programmas) jābūt arī Bauskas novada AP Investīciju plānā.</p> <p>35. Lūdzu atkārtoti pārbaudīt statistisko informāciju attiecībā uz ES fondu finansējumu uz 1000 iedz. (dokumentos ir minēti 2 828 785 EUR savukārt veicot aprēķinus par visiem 4 bijušajiem novadiem kopā, sanāk, ka bāzes gadā Bauskas novads ir saņēmis 117,68 miljonus EUR).</p> <p>36. IAS pie ilgtermiņa sasniežamiem rezultātiem ir minēts, ka ir mērķis noturēt iedzīvotāju skaitu 40 000 līdz 2034. gadam. Lūgums norādīt arī dokumenta aprakstošajā daļā, balstoties uz kādiem pieņēmumiem izvirzītie mērķi tiks sasniegti, (piem., pateicoties Rail Baltica trases būvniecībai būs iespēja noturēt novadā gan esošos iedzīvotājus, gan piesaistīt jaunus no Rīgas reģiona, pateicoties pieaugošajai mobilitātei).</p>	<p>plānā.</p> <p>35. Rādītājs no IAS izņemts</p> <p>36. RP un IP ietverto pasākumu un projektu īstenošanas rezultāti plānoti, lai piesaistītu iedzīvotājus valsts iekšējās migrācijas rezultātā. Pierīgā, t.sk. Iecavas pilsētā un pagastā iedzīvotāju skaitam ir tendence pieaugt, arī demogrāfijas rādītājiem, jo no Rīgas iedzīvotājiem ir tendence pārcelties uz Pierīgas pilsētām un lauku teritorijām. Plānots veicināt reemigrāciju.</p>
2.	Aizsardzības ministrija 25.11.2021. Nr. MV-N/2913	<p>Izskatot Bauskas novada pašvaldības 2021.gada 9.novembra vēstuli Nr. BNA/2021/6-2/2101/N (Aizsardzības ministrijas reģistrācijas Nr. MV-S/5734) un iepazīstoties ar Bauskas novada ilgtspējīgas attīstības stratēģijas 1. redakciju un Bauskas novada attīstības programmas 2021.-2027. gadam 1. redakciju, Aizsardzības ministrija par izstrādātajiem plānošanas dokumentiem sniedz šādu viedokli.</p> <p>Saskaņā ar Aizsardzības ministrijas 2021.gada 16.marta vēstulē Nr. MV-N/646 "Par informāciju un nosacījumiem plānošanas dokumentu izstrādei" (turpmāk – Vēstule) norādīto tika lūgts teritorijas attīstības plānošanā ņemt vērā to, ka arī lauksaimniecības un mežsaimniecības zeme var tikt izmantota valsts aizsardzības funkciju nodrošināšanai. Lai nodrošinātu Vēstulē iekļauto nosacījumu izpildi, lūdzam Bauskas novada ilgtspējīgas attīstības stratēģijas 1.redakcijā:</p> <p>1) papildināt vadlīnijas dabas teritoriju attīstībai (34. lpp.), 6.rindkopā teikumu "Mežu teritorijas ir pamats mežsaimniecības, mežsīrādes un kokapstrādes attīstībai, savukārt lauksaimniecības zemes ir pamats tradicionālajai lauksaimniecībai (zemkopība, lopkopība, produkcijas pārstrāde un pārtikas ražošana)" ar "vienlaikus rodot iespēju tās pamatoti attīstīt arī citu vajadzību (piem., valsts aizsardzības) nodrošināšanai";</p> <p>Labots.</p>	Pieņemts zināšanai.

Nr. p.k.	Institūcija/ saņemšanas datums; Nr.	Atzinums	Komentārs
		<p>2) izteikt Bauskas novada perspektīvās telpiskās struktūras apraksta (visai novada teritorijai) (36.lpp.) priekšpēdējo apakšpunktu šādā redakcijā: “sekmēt visas novada teritorijas elastīgu un daudzveidīgu, taču savstarpēji sabalansētu izmantošanu – lauksaimniecība, tūrisms un rekreācija, ražošana, loģistika, dažādu pakalpojumu sniegšana, valsts aizsardzība u.c.”.</p> <p>Labots.</p> <p>Citu priekšlikumu vai iebildumu par izstrādātajiem Bauskas novada plānošanas dokumentiem Aizsardzības ministrijai nav.</p>	
3.	<p>Olaines novada pašvaldība 12.11.2021. Nr. ONP/1.12./21/7369-ND</p>	<p>Olaines novada pašvaldība ir izskatījusi un iepazīsies ar Bauskas novada ilgtermiņa attīstības stratēģijas un Attīstības programmas 2021.-2027.gadam 1.redakcijas projekta materiāliem, kas ir pieejami Valsts vienotajā ģeotelpiskās informācijas portālā https://geolatvija.lv/geo/tapis_sadaļa_„Teritorijas_attīstības_plānošana”.</p> <p>Olaines novada pašvaldība sniedz pozitīvus atzinumus par Bauskas novada ilgtermiņa attīstības stratēģijas un Bauskas novada attīstības programmas 2021. – 2027.gadam 1.redakciju.</p>	Pieņemts zināšanai.
4.	<p>Veselības inspekcija 25.11.2021. Nr. 4.6.4.-12./450/Z/</p>	<p>SLĒDZIENS</p> <p>Veselības inspekcija piekrīt Bauskas novada attīstības programmas 2021.-2027.gadam 1. redakcijas projekta risinājumiem.</p>	Pieņemts zināšanai.
5.	<p>Eiropas dzelzceļa līnijas 03.12.2021. Nr. 2.4.N/2021-1224</p>	<p>SIA “Eiropas dzelzceļa līnijas” (turpmāk - EDzL) ir saņēmusi Bauskas novada pašvaldības 09.11.2021. vēstuli Nr.BNA/2021/6-2/2101/N, kurā lūgts izvērtēt publiskai apspriešanai nodotās Bauskas novada ilgtspējīgās attīstības stratēģijas un Bauskas novada attīstības programmas 2021. – 2027.gadam 1.redakcijas un sniegt atzinumu par iepriekš norādītajiem dokumentiem.</p> <p>EDzL ir izvērtējusi saņemtos dokumentus un lūdz pašvaldību Bauskas novada ilgtspējīgās attīstības stratēģijas 1.redakciju papildināt ar šādu, būtisku informāciju:</p> <ul style="list-style-type: none"> - ar atsaucēm gan uz ES Transeiropas transporta tīklu (turpmāk – TEN-T) un Ziemeļjūras – Baltijas TEN-T pamattīkla koridoru, kā arī Rail Baltica kā Eiropas kopējo interešu TEN-T prioritāro projektu, gan uz nesen apstiprinātajām Transporta attīstības pamatnostādņēm 2021.-2027. gadam, kurās noteiktais mērķis saistībā ar Rail Baltica, ir integrēta transporta sistēma, 	Komentārs ņemts vērā arī PSRA_IAS un AP dokumentā, papildinot to ar informāciju par Rail Baltica.

Nr. p.k.	Institūcija/ saņemšanas datums; Nr.	Atzinums	Komentārs
		<p>kas nodrošinās drošu, efektīvu, pieejamu un ilgtspējīgu mobilitāti, kas veicinās valsts ekonomisko izaugsmi, reģionālo attīstību un virzību uz klimatneitrālu ekonomiku;</p> <ul style="list-style-type: none"> - ar telpiskās attīstības perspektīves grafiskiem materiāliem jeb shēmām, kurās pietiekoši detalizēti tiktu attēlota Rail Baltica trase un ar to saistītie reģionālie mobilitātes punkti(reģionālās stacijas Iecavā un Bauskā), norādot tiem perspektīvos savienojumus ar pilsētām; - ar aprakstu par vēlamo novada mobilitātes vīziju, kurā tiktu izvērtēta un pamatota multimodālā integrācija gan novada, gan reģiona tvērumā. Iespējams paredzot arī izstrādāt novada ilgspējīgās mobilitātes stratēģisko redzējumu, kurā būtu laicīgi izvērtēti un ietverti priekšlikumi par multimodāla sabiedriskā transporta tīkla attīstību un saistītās mikromobilitātes infrastruktūras izveidi. - ar aprakstu un grafisku shēmu par kravu un industriālām loģistikas teritorijām un to pieslēgumiem, kas tiks attīstītas saistībā ar Rail Baltica būvniecību – gan Iecavas tuvumā, kur tiek plānots Rail Baltica infrastruktūras tehniskās apkopes punkts un tā savienojums ar 1520mm platuma sliežu dzelzceļu, gan Bauskas tuvumā, kur var izvērtēt dzelzceļa pievadceļa pieslēgumu izveidi industriālām teritorijām ar iespēju nākotnē attīstīt un nodrošināt kravu pārvadājumus. <p>Savukārt, Bauskas novada attīstības programmas 2021.–2027.gadam 1.redakciju lūdzam papildināt ar plašāku un izvērstāku redzējumu par:</p> <ul style="list-style-type: none"> - ilgtspējīga un bezemisiju transporta izmantošanu publisko pakalpojumu un saimnieciskās darbības veikšanas nodrošināšanai; - elektromobilitātes vai cita veida bezizmešu mobilitātes veicināšanu jeb zaļās infrastruktūras veidošanu; - reģionālas un vietējas vai pilsētas nozīmes mobilitātes punktu attīstību nākotnē, t.sk. par plašākiem pakalpojumu centriem tajos; <p>Pirms Bauskas novada ilgspējīgās attīstības stratēģijas un Bauskas novada attīstības programmas 2021.– 2027.gadam precizēto redakciju apstiprināšanas, lūdzam uzaicināt EDzL par tām atkārtoti sniegt viedokli.</p>	
6.	Valsts sabiedrība ar ierobežotu atbildību "Latvijas Valsts"	Saskaņā ar Bauskas novada pašvaldības 09.11.2021. vēstuli Nr.BNA/2021/6-2/2101/N "Par Bauskas novada attīstības stratēģiju un Bauskas novada attīstības programmu 2021. – 2027.gadam", VSIA "Latvijas Valsts ceļi" savas	Dokumenti precizēti.

Nr. p.k.	Institūcija/ saņemšanas datums; Nr.	Atzinums	Komentārs
	ceļi" 30.11.2021.	<p>kompetences ietvaros ir izskatījusi Bauskas novada attīstības stratēģiju un Bauskas novada attīstības programmu 2021. – 2027. gadam, un norāda sekojošo:</p> <p><i>* Stratēģijas un attīstības programmas Pašreizējās situācijas raksturojums:</i></p> <p>1) visur tekstā labot uz <u>VSIA</u> “Latvijas Valsts ceļi”.</p> <p>2) 19.lpp. - Gan bijušos Iecavas, gan Bauskas novadus šķērso A7/E67 tranzītsatiksme. Norādīt vienādu A7/E67 apzīmējumu. “Saskaņā ar VSIA „Latvijas Valsts ceļi” satiksmes uzskaites sistēmas informāciju, Bauskas novadu uz robežas ar Lietuvu šķērso 240 automašīnas stundā, no tām – 67,5% ir kravas auto”. Iesakām uzrādīt gada vidējo diennakts intensitāti A7 pierobežas posmā, kas atbilstoši LVC datiem 2020. gadā bija 4395 <u>A/dnn</u>, no kurām 64% bija kravas transports. Satiksmes intensitātes dati “ automašīnas stundās” neatspoguļo patiesos datus, jo ir mainīgi. Satiksmes intensitātes dati pieejami LVC mājas lapā, arī iepriekšējo gadu statistika.</p> <p>Labots.</p> <p>3) 20.lpp. - “Bauskā maģistrāle virzās tieši pa Bauskas vēsturisko rātslaukumu, neskatoties uz vēsturiskā rātsnama un rātslaukuma atjaunošanu, transporta radīto trokšņu, vibrāciju un izmešu dēļ laukumu joprojām nevar pilnvērtīgi izmantot kā pilsētas centrālo atpūtas pasākumu un svētku rīkošanas vietu” – A7/E67 maršruts caur Bauskas pilsētu neiet tieši pa Bauskas vēsturisko rātslaukumu, bet tieši blakus rātslaukumam pa Kalna ielu. Arī bez tranzītsatiksmes (izbūvējot Bauskas apvedceļu), Kalna ielai paliks maģistrālās ielas nozīme ar tiltu pār Mēmeli un ievērojamu satiksmi. Izvērtēt teksta redakcijas labošanu atbilstoši situācijai.</p> <p>Labots.</p> <p>3) 106. un 107.lpp. nekorektas atsauces uz attēliem - vizuālā novērtējuma karte: 56.attēls, plānotie būvdarbi: 55.attēls.</p> <p>Labots.</p> <p>4) 186.lpp. - 3.pielikums “Kritiskie valsts ceļu posmi Bauskas novadā” bez pievienotiem sarakstiem. Lūdzu pievienot ceļu sarakstus 3. pielikumā.</p> <p><i>* Attīstības programmas Stratēģiskā daļa – 24.lpp. labot uz <u>VSIA</u> “Latvijas Valsts ceļi”.</i></p> <p>Labots.</p>	
7.	AS „LATVIJAS VALSTS MEŽI”	Izvērtējot publiskai apspriešanai nodoto Bauskas novada attīstības stratēģiju un Bauskas novada attīstības programmu 2021. – 2027.gadam, kuri pieejama	Komentārs ņemts vērā, veikti labojumi.

Nr. p.k.	Institūcija/ saņemšanas datums; Nr.	Atzinums	Komentārs
	01.12.2021.	<p>Valsts vienotajā ģeotelpiskās informācijas portālā https://geolatvija.lv/geo/tapis sadaļā „Teritorijas attīstības plānošana” konstatējām, ka Bauskas novada attīstības programmas 2021.-2027.gadam 1.redakcijas 8.lpp. minēts, ka “Virszemes ūdens kvalitāti negatīvi ietekmē komunālo saimniecību notekūdeņi, rūpniecisko objektu notekūdeņi, lauksaimniecības un mežsaimniecības notece, pārrobežu piesārņojuma pārnese.”.</p> <p>Lūdzam mainīt teikuma formulējumu, norādot, ka mežsaimniecībā meža teritorijās netiek lietotas ķīmiskas vielas, kas varētu veicināt ūdens kvalitātes pasliktināšanos piesārņojuma un notekūdeņu kontekstā. Mežsaimniecības gadījumā ir pamats runāt tikai par meža ekosistēmās esošo biogēno elementu izskalošanos no meža zemēm, kas saistīta ar meža meliorācijas sistēmu darbību.</p>	
8.	Jelgavas novada pašvaldība 26.11.2021. Nr.JNP/3-18/21/1001	<p>Jelgavas novada pašvaldība ir izskatījusi Jūsu 2021.gada 9.novembra vēstuli Nr.BNA/2021/6-2/2101/N “Par Bauskas novada attīstības stratēģiju un Bauskas novada attīstības programmu 2021. – 2027.gadam” un paskaidro tālāk minēto. Jelgavas novada pašvaldība atzinīgi novērtē Bauskas novada stratēģijas un attīstības programmas izstrādē iestrādātās Bauskas novada funkcionālās saites, kuras iezīmē vairākas sadarbības jomas arī ar Jelgavas novada pašvaldības teritoriju, t.i., tūrisms un uzņēmējdarbība.</p> <p>Jelgavas novada pašvaldība uzskata, ka sadarbības forma būtu jāveicina dabas teritorijās, kur šobrīd nav iezīmētas sadarbības teritorijas un kopīgās intereses ar citu novadu teritorijām. Abiem novadiem būtu saistoša sadarbība publisko ūdeņu pārvaldības praktiskās aktivitātes vides aizsardzības un publisko resursu pieejamības nodrošināšanai (upes gultnes un krastu tīrīšana, publiskās infrastruktūras izveide/uzlabošana tūrisma un rekreācijas vajadzībām), kas varētu tikt īstenotas kopprojektu un/vai citas sadarbības formu veidā.</p> <p>Atbilstoši Ministru kabineta 2014.gada 14.oktobra noteikumiem Nr.628 “Noteikumi par pašvaldību teritorijas attīstības plānošanas dokumentiem” 59.punktam, Jelgavas novada pašvaldība sniedz pozitīvu atzinumu izstrādātajām Bauskas novada attīstības stratēģijai un Bauskas novada attīstības programmas 2021. – 2027.gadam 1.redakcijai.</p>	Pieņemts zināšanai.
9.	Satiksmes ministrija 02.12.2021. Nr. 15-01/4719	<p>Satiksmes ministrija ir izskatījusi Bauskas novada ilgtermiņa attīstības stratēģijas (turpmāk – IAS) un Attīstības programmas 2021.-2027.gadam (turpmāk - AP2027) 1.redakcijas projektu un sniedz sekojošus komentārus, ierosinājumus un priekšlikumus.</p> <p>Attiecībā uz IAS un AP2027 Pašreizējās situācijas raksturojumu: 18.lpp. sadaļā “Gaisa kvalitāte” būtu nepieciešami precīzāki formulējumi ar</p>	Pieņemts zināšanai. Precizēti PSRA, IAS un AP dokumenti.

Nr. p.k.	Institūcija/ saņemšanas datums; Nr.	Atzinums	Komentārs
		<p>uzsvāriem un datiem, kas tos pamatotu. Ja salīdzināt autotransportu un dzelzceļa transportu, tad nepieciešams norādīt, kāds piesārņojuma veids ir domāts, un kvantitatīvos rādītājus. Tāpat, runājot par putekļiem, arī ir nepieciešami statistiskie dati. Runājot par bīstamo kravu noplūdēm, dzelzceļa nozarei ir pieejama statistika, ko būtu nepieciešams norādīt.</p> <p>Labots.</p> <p>20.lpp. sadaļā “Transporta negatīvā ietekme” sk. iepriekšējo komentāru. Ja nepieciešams, papildināt arī par trokšņu datiem un negadījumiem.</p> <p>Labots.</p> <p>106. un 107.lpp. lūgums atsaukties uz apstiprināto Transporta attīstības pamatnostādņu 2021. -2027.gadam redakciju kas pieejama likumi.lv: https://likumi.lv/ta/id/327053-par-transporta-attistibas-pamatnostadnem-20212027-gadam, attiecīgi 56.attēlā izmantojot datus par 2020.gadu. Precizēt atsauces uz attēliem - vizuālā novērtējuma karte: 56.attēls, plānotie būvdarbi: 55.attēls.</p> <p>Labots.</p> <p>107.lpp. norādīts, ka pašvaldības ielu un ceļu uzturēšanu nodrošina pašvaldība sava budžeta ietvaros, kā arī piesaistot Eiropas Savienības struktūrfondu līdzekļus. Vēršam uzmanību, ka Satiksmes ministrijas pārziņā esošo ES fondu finansēto aktivitāšu ietvaros netiek atbalstīta pašvaldību ielu un ceļu uzturēšana. Ņemot vērā minēto, aicinām svītrot vārdus “kā arī piesaistot Eiropas Savienības struktūrfondu līdzekļus”, vai arī vārdu “uzturēšanu” aizstāt ar vārdu “pārbūvi”.</p> <p>Labots.</p> <p>109.lpp. sadaļā “Dzelzceļš” 1.rindkopas otrajā teikumā iekļaut vārdu “bijušā” pirms abu novadu nosaukumiem. Teikuma beigās nav saprotams vārdu savienojums “divi pieturas punkti”, jo pēc būtības šo teikumu tikai jāpapildina ar Taurkalnes staciju.</p> <p>Labots.</p> <p>109.lpp. sadaļā “Dzelzceļš” svītrot rindkopu “<i>Lai paaugstinātu pārvadājumu efektivitāti, veicinātu videi draudzīgu tehnoloģiju izmantošanu un paaugstinātu Latvijas dzelzceļa tranzīta koridora starptautisko konkurētspēju, VAS “Latvijas Dzelzceļš” turpmākajos gados plāno veikt pilnīgu dzelzceļa galvenā tīkla elektrifikāciju. Projekta īstenošanai tiks izmantoti Eiropas Savienības Kohēzijas fonda līdzekļi un “Latvijas Dzelzceļa” finansējums. Projekta 2. posmā līdz 2027. gadam plānots elektrificēt arī posmu Jelgava–Krustpils.</i>”.</p> <p>Labots.</p>	



Nr. p.k.	Institūcija/ saņemšanas datums; Nr.	Atzinums	Komentārs
		<p>Attiecībā uz IAS: 7.lpp. 2.sadaļa "BAUSKAS NOVADA VIZĪTKARTE", 7.apakšpunktā ir minētas tikai bijušā Iecavas novada stacijas "Iecava" un "Zālīte". Ir nepieciešams papildināt ar bijušā Vecumnieku novada stacijām "Misa", "Vecumnieki" un "Taurkalne". Labots.</p> <p>27.lpp. sadaļā "Vadlīnijas transporta un mobilitātes attīstībai un plānošanai", 3.rindkopā precizēt atbilstoši iepriekšējiem komentāriem attiecībā uz staciju skaitu un to nosaukumu norādīšanu. Labots.</p> <p>IAS 27.lpp. Svītrot pēdējo teikumu: "<i>VAS "Latvijas Dzelzceļš" turpmākajos gados plāno īstenot projektu dzelzceļa līniju elektrifikācijai.</i>". Vēršam uzmanību, ka atbilstoši Satiksmes ministrijas rīcībā esošajai informācijai laika periodā līdz 2029.gadam no ES fondu vai citiem ārvalstu finanšu līdzekļiem nav plānota līnijas Zilupe–Rēzekne 2–Krustpils– Jelgava–Tukums 2–Ventspils elektrifikācija. Labots.</p> <p>Attiecībā uz AP2027 Stratēģisko daļu: 6.lpp., sadaļā "1.1. Novada teritorijas vispārīgais raksturojums", 6.rindkopā izlabot atbilstoši iepriekšējiem komentāriem attiecībā uz staciju skaitu un to nosaukumu norādīšanu. Labots.</p> <p>24.lpp., sadaļā "1.7. Tehniskā infrastruktūra", 8.rindkopā izlabot atbilstoši iepriekšējiem komentāriem attiecībā uz staciju skaitu un to nosaukumu norādīšanu. Labots.</p> <p>24.lpp., 1.7. sadaļā "Tehniskā infrastruktūra", svītrot rindkopu "<i>Lai paaugstinātu pārvadājumu efektivitāti, veicinātu videi draudzīgu tehnoloģiju izmantošanu un paaugstinātu Latvijas dzelzceļa tranzīta koridora starptautisko konkurētspēju, VAS "Latvijas Dzelzceļš" turpmākajos gados plāno veikt pilnīgu dzelzceļa galvenā tīkla elektrifikāciju. Projekta īstenošanai tiks izmantoti Eiropas Savienības Kohēzijas fonda līdzekļi un "Latvijas Dzelzceļa" finansējums. Projekta 2. posmā līdz 2027. gadam plānots elektrificēt arī posmu Jelgava–Krustpils.</i>".</p>	

Nr. p.k.	Institūcija/ saņemšanas datums; Nr.	Atzinums	Komentārs
		<p>Labots.</p> <p>Attiecībā uz AP2027 Investīciju plānu:</p> <p>8.1.1.projekts “Droša, stabila un mūsdienīga interneta pieejamība”: kā potenciālais finansēšanas avots norādīts ES fondu finansējums 52 000 EUR apmērā laika periodā no 2021. līdz 2027.gadam. Vēršam uzmanību, ka ES fondu plānošanas dokuments – darbības programma – vēl nav apstiprināts Eiropas Komisijā un nav zināmi konkrēti projekti, kas tiks īstenoti darbības programmas ietvaros, līdz ar to, šobrīd nav zināms, vai Bauskas novadā ar ES fondu līdzfinansējumu tiks īstenots interneta pieejamības nodrošināšanas projekts un kāds finansējuma apjoms tiks piešķirts projekta īstenošanai. Ņemot vērā ES fondu plānošanas dokumentu un nacionālā normatīvā regulējuma izstrādes laika grafiku, projekta īstenošanas uzsākšanai norādītais termiņš - 2021.gads – nav iespējams. Ņemot vērā minēto, aicinām attiecīgi precizēt informāciju par projektu. Projektam precizēts finanšu avots un termiņš.</p> <p>52. U 6.1.4.projekts “Mazināt transporta radītās plūsmas piesārņojumu blīvi apdzīvotās teritorijās” (Elektroautouzlādes staciju izveide tūrisma punktos, Elektrotransporta un uzlādes staciju ieviešana pašvaldībā, Transporta plūsmas samazināšanas plāna izstrāde Bauskas pilsētā) – kā viens no finansēšanas avotiem norādīti ES fondi. Vēršam uzmanību, ka Satiksmes ministrijas pārziņā esošajos ES fondu pasākumos nav plānots atbalsts minētajām aktivitātēm. Projektam precizēts finanšu avots.</p> <p>68.1.5.projekts “Attīstīt ilgtspējīgu, klimatnoturīgu, intelektisku un intermodālu mobilitāti Bauskas pilsētā, ietverot uzlabotu piekļuvi TEN-T un pārrobežu mobilitāti” (SAM 3.1.2.3.) Vēršam uzmanību, ka ES fondu plānošanas dokuments – darbības programma – vēl nav apstiprināts Eiropas Komisijā, nav zināmi projekti, kas tiks īstenoti darbības programmas ietvaros, līdz ar to, šobrīd nav zināms, vai Bauskas novadā ar ES fondu līdzfinansējumu tiks īstenots piekļuves TEN-T nodrošināšanas projekts. Ņemot vērā ES fondu plānošanas dokumentu un nacionālā normatīvā regulējuma izstrādes laika grafiku, projekta īstenošanas uzsākšanai norādītais termiņš - 2022.gads – pārāk optimistisks. Ņemot vērā minēto, aicinām attiecīgi precizēt informāciju par projektu. Projektam precizēti plānotie darbības rezultāti.</p> <p>70.1.projekts “Kustības drošības uzlabošana novada apdzīvotās vietās” – kā finansēšanas avots norādīti ES fondi. Vēršam uzmanību, ka Satiksmes ministrijas pārziņā esošajos ES fondu pasākumos nav plānots atbalsts atsevišķu gājēju ceļu izveidei. Projektam precizēts finanšu avots.</p>	

Nr. p.k.	Institūcija/ saņemšanas datums; Nr.	Atzinums	Komentārs
		<p>70.2.projekts “Mikromobilitātes veicināšana Bauskas novadā, izbūvējot veloinfrastruktūru”. Vēršam uzmanību, ka ES fondu plānošanas dokuments – darbības programma – vēl nav apstiprināts Eiropas Komisijā, nav zināmi projekti, kas tiks īstenoti darbības programmas ietvaros, līdz ar to, šobrīd nav zināms, vai Bauskas novadā ar ES fondu līdzfinansējumu tiks īstenots veloinfrastruktūras izveides projekts. Ņemot vērā ES fondu plānošanas dokumentu un nacionālā normatīvā regulējuma izstrādes laika grafiku, projekta īstenošanas uzsākšanai norādītais termiņš - 2021.gads – pārāk optimistisks. Ņemot vērā minēto, aicinām attiecīgi precizēt informāciju par projektu. Projektam precizēts finanšu avots un termiņš.</p> <p>70.5.projekts “Apgaismota gājēju ceļiņa izbūve Svitenes ciema teritorijā Svitenes upes” - kā finansēšanas avots norādīti ES fondi. Vēršam uzmanību, ka Satiksmes ministrijas pārziņā esošajos ES fondu pasākumos nav plānots atbalsts atsevišķu gājēju ceļiņu izveidei. Projektam precizēts finanšu avots un termiņš.</p> <p>71.1.projekts “Lēnās uzlādes pieslēgšanās punktu izbūve” - kā finansēšanas avots norādīti ES fondi. Vēršam uzmanību, ka Satiksmes ministrijas pārziņā esošajos ES fondu pasākumos nav plānots atbalsts lēnās uzlādes pieslēgšanās punktu izbūvei. Projektam precizēts finanšu avots un termiņš.</p> <p>75.1.projekts “Bauskas un Iecavas pilsētu apvedceļa izbūve” – atbilstoši Ministru kabineta 2021.gada 29.jūnija sēdē izskatītajam informatīvajam ziņojumam “Par valsts autoceļu attīstību no 2020. līdz 2040.gadam” Bauskas un Iecavas pilsētu apvedceļa izbūve plānota valsts galveno autoceļu pārbūves pirmā posma trešajā attīstības virzienā. Vēršam uzmanību, ka ES fondu 2021.-2027.gada plānošanas perioda ierobežotais finansējums valsts galvenajiem autoceļiem ir pietiekošs tikai valsts galveno autoceļu pārbūves pirmā posma pirmā attīstības virziena īstenošanai (Rīgas apvedceļa izbūvei). Ņemot vērā minēto, aicinām attiecīgi precizēt informāciju par projektu. Projektam precizēts finanšu avots. Projekts ir stratēģiski nozīmīgs novada iedzīvotājiem, tā īstenošana tiks veikta piesaistot citu finansējuma avotu.</p> <p>76. U 8.4.2.projekts “Tiltu un pārvadu izbūve”. Vēršam uzmanību, ka ES fondu plānošanas dokuments – darbības programma – vēl nav apstiprināts Eiropas Komisijā, nav zināmi projekti, kas tiks īstenoti darbības programmas SAM 3.1.2.3. ietvaros, līdz ar to, šobrīd nav zināms, vai Bauskas novadā ar ES fondu līdzfinansējumu tiks īstenots tiltu un pārvadu izbūves projekts. Ņemot vērā ES fondu plānošanas dokumentu un nacionālā normatīvā regulējuma izstrādes laika grafiku, projekta īstenošanas uzsākšanai norādītais termiņš - 2022.gads – pārāk</p>	

Nr. p.k.	Institūcija/ saņemšanas datums; Nr.	Atzinums	Komentārs
		<p>optimistisks. Ņemot vērā minēto, aicinām attiecīgi precizēt informāciju par projektu. Projektam precizēts finanšu avots un termiņš. Komentārs pieņemts zināšanai, termiņš netiek mainīts. 2022.gadā plānots uzsākt tehniskās apsekošanas un dokumentācijas izstrādi.</p> <p>77.1. Sabiedriskā transporta pakalpojumu pieejamība – norādītais finansējums 5 000,00 EUR, potenciālais finansēšanas avots – ES fondi. Nav skaidrs, kādas aktivitātes paredzētas šī pasākuma ietvaros. Vēršam uzmanību, ka Satiksmes ministrijas pārziņā esošajos ES fondu pasākumos nav plānots atbalsts sabiedriskā transporta pakalpojumu pieejamības nodrošināšanai. Projektam precizēts finanšu avots.</p> <p>AP2027 Rīcības plānā norādīts uzdevums “U 8.2.3. <u>Izveidot mikromobilitātes punktus</u> novada maršrutu savienotības uzlabošanai, dažādu transporta veidu sasaistei” ar pasākumu/darbību “<u>Park & Ride infrastruktūras izveide</u> un jaunu pakalpojumu ieviešana”. Vēršam uzmanību, ka ar mikromobilitāti vairāk saprot velosipēdu, taksometru, koplietošanas transportlīdzekļu (gan auto, gan velosipēdu, gan citu mikromobilitātes rīku, kuri nav velosipēds) transporta pakalpojumu pieejamību vienā punktā. Savukārt Park & Ride vairāk attiecas uz mobilitātes punktu, kas paredzēts arī privātajam autotransportam. Attiecīgi lūdzam precizēt vai nu uzdevumu vai pasākumu/darbību aprakstu. Piemērs ar mobilitātes punktu līmeņiem: https://storymaps.arcgis.com/stories/fd3ab97b3a25429d88d5827249959dfe.</p> <p>Atzinīgi ir novērtējams pasākuma “52.3. <i>Transporta plūsmas samazināšanas plāna izstrāde Bauskas pilsētā.</i>” iekļaušana, vienlaikus, aicinām uz mobilitātes jautājumiem skatīties plašāk, piemēram, izvērtējot nepieciešamību izstrādāt novada ilgtspējīgas mobilitātes plānu, kas varētu kļūt par pamatu valsts un pašvaldības transporta un mobilitātes infrastruktūras attīstības koordinētai plānošanai.</p> <p>Attiecībā uz Rail Baltica projektu, aicinām IAS un AP2027 izstrādes laikā sadarboties ar SIA “Eiropas dzelzceļa līnijas” un RB Rail AS.</p> <p>Lūgums precizēt visos dokumentos vārda “veloceliņi” vietā lietojot vārdu “veloceļi” attiecīgā locījumā.</p> <p>Aicinām IAS un AP2027 rast iespēju izmantot labākas izšķirtspējas attēlus, lai tie būtu skaidrāk salasāmi/uztverami.</p> <p>Satiksmes ministrija papildus 02.12.2021. vēstulē Nr.15-01/4719 “Par Bauskas</p>	



Nr. p.k.	Institūcija/ saņemšanas datums; Nr.	Atzinums	Komentārs
		<p>novada attīstības stratēģiju un Bauskas novada attīstības programmu 2021.-2027.gadam” minētajai informācijai nosūta sekojošus priekšlikumus attiecībā uz sakaru jomu:</p> <p>1) Aicinām precizēt Bauskas novada Ilgtspējīgas attīstības stratēģijas 2034. gadam un Attīstības programmas 2021. - 2027. gadam dokumenta “Pašreizējās situācijas raksturojums” (datne: IAS_AP_PSRA_1_redakcija.pdf) 6.2. nodaļas “Telekomunikācijas un sakari” apraksta apakšsadaļā “Telekomunikācijas un sakari” (119.lpp.) otro un trešo rindkopu, tās izsakot sekojošā jaunā redakcijā: <i>“VAS “Latvijas Valsts radio un televīzijas centrs” nodrošina virszemes televīzijas apraidi, kā arī realizējot 2012.-2015.g. ERAF līdzfinansēto projektu “Nākamās paaudzes elektronisko sakaru tīkla attīstība lauku reģionos” (Platjoslas projekta 1.kārta) un 2016.-2023.g. ERAF līdzfinansēto projektu “Elektroniskās sakaru infrastruktūras pieejamības uzlabošana lauku teritorijās” (Platjoslas projekta 2.kārta), tādējādi nodrošinot platjoslas elektronisko sakaru infrastruktūras izbūvi teritorijās (tai skaitā Bauskas novadā), kur tā nav pieejama un ekonomisku apsvērumu dēļ elektronisko sakaru komersanti nav ieinteresēti izvērst elektronisko sakaru tīklu infrastruktūru.</i> <i>Šobrīd Bauskas novada teritorijā ir izveidots plašs vidējās jūdzes optisko šķiedru kabeļu tīkls vairāk kā 165km kopgarumā ar 20 pieslēguma punktiem, kuru lieto gan fiksēto gan mobilo sakaru operatori, kas balstoties uz šī tīkla iespējām nodrošina balsis, datu pārraides un interneta, kā arī viedtelevīzijas un kabeļu televīzijas pakalpojumu sniegšanai iedzīvotājiem un uzņēmumiem.”</i> Labots.</p> <p>2) Aicinām precizēt Bauskas novada attīstības programmas 2021. - 2027.gadam dokumenta “Stratēģiskā daļa” (datne: AP_Strategiska_dala_1_redakcija.pdf) 1.7. nodaļas “Tehniskā infrastruktūra” apraksta apakšsadaļā “Sakaru infrastruktūra” (27.lpp.) piekto rindkopu, to izsakot sekojošā jaunā redakcijā: <i>“VAS “Latvijas Valsts radio un televīzijas centrs” nodrošina virszemes televīzijas apraidi, kā arī, realizējot 2012.-2015.g. ERAF līdzfinansēto projektu “Nākamās paaudzes elektronisko sakaru tīkla attīstība lauku reģionos” (Platjoslas projekta 1.kārta) un 2016.-2023.g. ERAF līdzfinansēto projektu “Elektroniskās sakaru infrastruktūras pieejamības uzlabošana lauku teritorijās” (Platjoslas projekta 2.kārta), tādējādi nodrošinot platjoslas</i></p>	

Nr. p.k.	Institūcija/ saņemšanas datums; Nr.	Atzinums	Komentārs
		<p><i>elektronisko sakaru infrastruktūras izbūvi teritorijās (tai skaitā Bauskas novadā), kur tā nav pieejama un ekonomisku apsvērumu dēļ elektronisko sakaru komersanti nav ieinteresēti izvērst elektronisko sakaru tīklu infrastruktūru.</i></p> <p><i>Šobrīd Bauskas novada teritorijā ir izveidots plašs vidējās jūdzes optisko šķiedru kabeļu tīkls vairāk kā 165km kopgarumā ar 20 pieslēguma punktiem, kuru lieto gan fiksēto gan mobilo sakaru operatori, kas balstoties uz šī tīkla iespējām nodrošina balss, datu pārraides un interneta, kā arī viedtelevīzijas un kabeļu televīzijas pakalpojumu sniegšanai iedzīvotājiem un uzņēmumiem.</i></p> <p><i>Atbilstoši Satiksmes ministrijas izstrādātajam un Ministru kabinetā apstiprinātajam Elektronisko sakaru nozares attīstības plānam 2021. - 2027.gadam, kurā ir iekļauti pasākumi gan vidējās jūdzes, gan pēdējās jūdzes infrastruktūras izvērsšanai un pieslēgšanai plašjoslas optikas tīklam, tā veiksmīgai īstenošanai plānošanas reģioniem sadarbībā ar pašvaldībām ir jāizvirza attiecīgas prasības, kas būs atbilstīgas to stratēģijām un attīstības prioritātēm.</i></p> <p><i>Bauskas novadam jāiesaistās prasību definēšanā gan vidējās jūdzes un pēdējās jūdzes infrastruktūras izvērsšanai, izmantojot Platjoslas optikas tīklu, gan veidojot pieslēgumus izglītības iestādēm, bibliotēkām un pašvaldības iestādēm un uzņēmumiem, gan 5G tīklu infrastruktūras izvērsšanas veicināšanai gar autoceļu A7 (Via Baltica) un projektējamo Rail Baltica trasi.”</i></p> <p>Labots.</p>	
10.	Nacionālā kultūras mantojuma pārvalde 07.12.2021. Nr. 06-01/6427	<p>Nacionālā kultūras mantojuma pārvalde (turpmāk – Pārvalde) ir saņēmusi iesniegumu ar lūgumu sniegt atzinumu par Bauskas novada attīstības stratēģijas un Bauskas novada attīstības programmas 2021. – 2027. gadam 1. redakciju saskaņā ar Ministru kabineta 14.10.2014. noteikumu Nr. 628 “Noteikumi par pašvaldību teritorijas attīstības plānošanas dokumentiem” 60. punktu.</p> <p>Pārvalde valsts vienotajā ģeotelpiskās informācijas portālā www.geolativija.lv ir iepazīsies ar Bauskas novada Ilgtspējīgas attīstības stratēģijas (turpmāk - Attīstības stratēģija) un Bauskas novada attīstības programmas 2021. – 2027. gadam (Attīstības programma) 1. redakcijām.</p> <p>Izskatot Attīstības programmu un Attīstības stratēģiju, Pārvalde konstatē:</p> <ul style="list-style-type: none"> <input type="checkbox"/> Pašreizējās situācijas raksturojumā apakšnodaļā 4.4. Kultūrvide un sports sniegta informācija par valsts aizsargājamo kultūras pieminekļu skaitu novada teritorijā, kā nozīmīgākos un plaši pazīstamos valsts nozīmes arhitektūras pieminekļus atzīmējot Bauskas pilsdrupas ar parku, Svētā Gara 	Pieņemts zināšanai.

Nr. p.k.	Institūcija/ saņemšanas datums; Nr.	Atzinums	Komentārs
		<p>luterāņu baznīca ar kapliču un žogu, Dreņģeru iebraucamā sēta un rātsnams Bauskā, Codes luterāņu baznīca un Codes muižas dzīvojamā ēka, Mežotnes pils, muižas apbūve un parks, mākslīgās pilsdrupas un Jumpravmuižas parks, Iecavas muižas apbūve ar parku, Iecavas luterāņu baznīca ar žogu un vārtiem, Rundāles pils apbūve ar parku, Bornsmindes muižas apbūve ar parku, Svitenes muižas apbūve ar parku, Bērsteles luterāņu baznīca, Kaucmindes muižas apbūve, Skaistkalnes katoļu baznīca un klosteris, Ķīru vēdzirnavas un klēts Stelpes pagasta "Pliekšānos". Situācijas novērtējumā atzīts, ka nepieciešams novērtēt kultūras pieminekļu kā resursa lomu pašvaldības sociālekonomiskajā attīstībā, pašvaldības tēla veidošanā, kā arī kultūras tūrisma produktu veidošanā. Nepieciešama izstrādāt stratēģiju kultūrvēsturisko objektu saglabāšanā, publiskās ārtelpas pilnveidošanā, kultūrvēsturiski vērtīgas ainavas saglabāšanā, vietas tēla un silueta attīstībā, dabas un vides aizsardzībā. ...Kā prioritāte izvirzāma kultūrvēsturiskā mantojuma apzināšana un, sadarbībā ar sabiedrību un nozares speciālistiem, jāturpina darbs pie Bauskas vecpilsētas saglabāšanas un iedzīvināšanas, veicinot dzīvojamā fonda kvalitātes uzlabošanu, uzņēmējdarbības, t.sk. amatniecības un radošo nozaru attīstību, vietējo iedzīvotāju atpūtai un tūristu piesaistei labvēlīgas vides radīšanu. Pašvaldības struktūrā nepieciešams speciālists kultūrvēsturiskā mantojuma jautājumos.</p> <ul style="list-style-type: none"> <input type="checkbox"/> Ekonomiskajā specializācijā kā viens no virzieniem norādīts tūrisms jeb jebkurš tūrisma veids un forma, kas tiek attīstīta un īstenota ilglaicīgi un līdzsvarota ar attiecīgo dabas, kultūras un sociālo vidi, paredzot koncentrāciju uz kultūrvēsturisko mantojumu, dabas tūrismu un pasākumu tūrismu. <input type="checkbox"/> Bauskas novada vizītkartē rakstīts, ka novads lepojas ar savu kultūrvēsturisko mantojumu un kultūrvēsturiskā mantojuma vizītkarte ir Bauskas pilsētas vēsturiskais centrs, daudzās muižas un pilsis, vēsturiskas personības un Zemgales amatniecības un amatiermākslas tradīcija. <input type="checkbox"/> Attīstības stratēģijas telpiskās attīstības perspektīva konceptuāli atspoguļo vēlamo novada telpisko attīstību un teritorijas plānošanas trīs virzienus: (1) apdzīvojuma, pakalpojumu un attīstības centru telpisko plānojumu; (2) industriālo teritoriju attīstību; (3) lauku teritorijas attīstību, norādot, ka novada perspektīvā telpiskā struktūra paredz: sekmēt dabas, ainavu un kultūrvēsturiskā mantojuma saglabāšanu, vienlaikus veicinot tūrisma un rekreācijas attīstību, sekmēt jaunu kultūrvērtību, tai skaitā nemateriālo, rašanos un dokumentēšanu. 	



Nr. p.k.	Institūcija/ saņemšanas datums; Nr.	Atzinums	Komentārs
		<p><input type="checkbox"/> Vadlīnijās turpmākai apdzīvotuma plānošanai noteikts, ka jāveic pasākumi pilsētas telpiskās un vizuālās identitātes saglabāšanai un attīstībai (pilsētas centrālās daļas sakārtošana); attīstīt Bauskas pilsētas vēsturisko centru un iekļaut to uzņēmējdarbības un tūrisma aprītē; nepieciešams izbūvēt Bauskas apvedceļu; nepieciešams izstrādāt Bauskas pilsētas telpiskās attīstības plānu, ietverot Bauskas pilsētas vēsturiskā centra reģenerācijas plānu. Savukārt vadlīnijās transporta un mobilitātes attīstībai un plānošanai norādīta nepieciešamība apvedceļu plānošanai un būvniecībai, lai novirzītu tranzīta plūsmu ārpus Bauskas pilsētas vēsturiskā centra un Iecavas pilsētas.</p> <p><input type="checkbox"/> Attīstības programmas Investīciju plānā 2021. - 2027.gadam paredzēti konkrēti attīstības projekti un pasākumi kultūras mantojuma saglabāšanai un kultūrvides attīstībai, Bauskas vecpilsētas attīstībai, tūrisma attīstībai, iesaistot kultūrvēsturisko mantojumu, u.c.</p> <p>Pārvalde atzinīgi vērtē, ka Attīstības stratēģijā un Attīstības programmā pievērsta uzmanību kultūras pieminekļu un kultūras mantojuma kopumā saglabāšanai, paredzot izstrādāt Bauskas pilsētas telpiskās attīstības plānu, kas ietvertu arī Bauskas pilsētas vēsturiskā centra reģenerācijas plānu, norādot uz apvedceļu ap Bausku un Iecavu plānošanas un būvniecības nepieciešamību, lai novirzītu tranzīta plūsmu ārpus Bauskas pilsētas vēsturiskā centra un Iecavas pilsētas, kā arī citus pasākumus un projektus, kas perspektīvā sekmēs kultūras mantojuma saglabāšanu.</p> <p>Pārvalde iesaka uz kultūras mantojumu, tostarp kultūras pieminekļiem, neraudzīties tikai no kultūrvides un sporta nozares specifiskā redzējuma, bet kā uz iepriekšējo paaudžu sasniegumu kopumu un vērtību, kas bagātina novadu, stiprina vietas identitāti, ir cilvēka dzīves telpas kvalitātes neatņemama sastāvdaļa un iesaistāma novada attīstībā. Kur nozīme ir ne tikai atsevišķiem objektiem, bet arī kultūrainavai. Šī kultūras mantojuma plašākā nozīme daļēji atspoguļojas arī teritorijas attīstības plānošanas dokumentos pašreizējās situācijas novērtējumā.</p> <p>Pārvalde uzskata, ka izstrādātajos teritorijas attīstības plānošanas dokumentos nav izcelts un novērtēts Rundāles pils apbūves ansamblis (valsts nozīmes arhitektūras piemineklis, kā nominācija “Rundāles pils apbūves ansamblis ar dārzu un meža parku” iekļauts UNESCO Pasaules mantojuma Latvijas nacionālajā sarakstā un var tikt nominēts iekļaušanai starptautiskajā UNESCO Pasaules mantojuma sarakstā, Rundāles pils kā vērtība iekļauta arī Latvijas</p>	

Nr. p.k.	Institūcija/ saņemšanas datums; Nr.	Atzinums	Komentārs
		<p>kultūras kanonā) kā Latvijas īpašas nozīmes vieta novadā.</p> <p>Papildus vadlīnijām Bauskas vēsturiskā centra turpmākajai plānošanai būtu nepieciešams paredzēt vadlīnijas telpiskajai plānošanai gan apdzīvotajās vietās, gan arī lauku vidē, kas nodrošina kultūras pieminekļu un kultūras mantojuma kopumā saglabāšanu.</p> <p>Pārvalde aicina precizēt arī dažādi atspoguļotos skaitļus attiecībā uz kultūras pieminekļiem. Valsts aizsargājamo kultūras pieminekļu sarakstā pašreiz reģistrēti 276 kultūras pieminekļi, kuri atrodas Bauskas novadā. No tiem 198 ir nekustamie kultūras pieminekļi, kuri pēc vērtību grupām iedalīti: 120 kultūras pieminekļi ir valsts nozīmes un 78 - vietējās nozīmes. Pārvalde arī informē, ka, ņemot vērā likumu “Par kultūras pieminekļu aizsardzību” ar grozījumiem, kas stājās spēkā 13.06.2018., Pārvalde veic kultūras pieminekļu pārvērtēšanu, precizējot Valsts aizsargājamo kultūras pieminekļu sarakstu.</p>	
11.	Ogres novada pašvaldība	Ogres novada pašvaldība ir iepazinusies ar Bauskas novada ilgtspējīgas attīstības stratēģijas 2034.gadam 1.0.redakciju un Bauskas novada attīstības programmas 2021.-2027.gadam 1.0.redakciju. Ogres novada pašvaldībai nav iebildumu pret minēto teritorijas attīstības plānošanas dokumentu tālāko virzību.	Pieņemts zināšanai.
12.	RB Rail AS	<p>Par Bauskas novada ilgtspējīgas attīstības stratēģiju un attīstības programmu. Trīs Baltijas valstu kopuzņēmums RB Rail AS (turpmāk – RB Rail), izskatot Bauskas novada ilgtspējīgas attīstības stratēģijas 2034. gadam un Bauskas novada attīstības programmas 2021. – 2027. gadam 1. redakcijas projektus (turpmāk kopā saukti – plānošanas dokumenti), konstatē, ka to izstrādē konceptuāli ir ņemta vērā Eiropas standarta platuma dzelzceļa līnijas “Rail Baltica” (turpmāk – Rail Baltica) būvniecības iecere. Tāpat konstatējams, ka plānošanas dokumentos, nosakot pašvaldības attīstības vīziju un telpiskās attīstības perspektīvu, vispārēji ņemts vērā gan Rail Baltica izvietojums, gan apsvērtas no tā izrietošās pašvaldības attīstības iespējas pakalpojumu attīstības un mobilitātes jomā. Vienlaikus – par sagatavotajiem plānošanas dokumentiem un tajos iekļauto informāciju RB Rail sniedz turpmāk norādītos priekšlikumus un komentārus:</p> <p>1. Konstatējams, ka plānošanas dokumentos (piemēram, Bauskas novada Ilgtspējīgas attīstības stratēģijas 2034. gadam 6. attēls, 8. attēls un 9. attēls, Bauskas novada Ilgtspējīgas attīstības stratēģijas 2034. gadam un Attīstības programmas 2021.–2027. gadam situācijas raksturojuma 53. attēls, 62. attēls un</p>	Pieņemts zināšanai.

Nr. p.k.	Institūcija/ saņemšanas datums; Nr.	Atzinums	Komentārs
		<p>76. attēls) attēlo plānoto Rail Baltica trasi un koridoru. Tomēr plānošanas dokumentos nav norādīts informācijas avots, balstoties uz kuru Rail Baltica trases novietojums attēlots, piemēram, vai par pamatu ņemts trases novietojums, atbilstoši Ministru kabineta 2016. gada 24. augusta noteikumu Nr.468 "Par nacionālo interešu objekta statusa noteikšanu Eiropas standarta platuma publiskās lietošanas dzelzceļa infrastruktūrai Rail Baltica" pielikumam. Ievērojot minēto, lūdzam plānošanas dokumentos norādīt informācijas avotu attēlos norādītajam Rail Baltica trases novietojumam. Labots.</p> <p>2. Bauskas novada Attīstības programmas 2021.–2027. gadam 10. lpp., 25. lpp. un Bauskas novada Ilgtspējīgas attīstības stratēģijas 2034. gadam un Attīstības programmas 2021.–2027. gadam situācijas raksturojuma 21. lpp. norādīts, ka Iecavā 10 ha platībā plānots dzelzceļa servisa centrs. Vēršam uzmanību uz to, ka saskaņā ar SIA "EIROPAS DZELZCEĻA LĪNIJAS" līdz šim vairākās sanāsmēs Bauskas novada pašvaldībai un RB Rail sniegto informāciju par minētās teritorijas attīstības koncepciju, dzelzceļa servisa centra platība paredzēta lielāka – aptuveni 16 ha. Ievērojot minēto, lūdzam precizēt plānošanas dokumentos norādīto platību. Labots.</p>	
13.	Valsts vides dienests	<p>Valsts vides dienesta Zemgales reģionālajā vides pārvaldē (turpmāk – Pārvalde) ir saņemts un izskatīts Jūsu iesniegums sniegt atzinumu par Bauskas novada teritorijas attīstības programmas 2021.-2027. gadam 1. redakciju. Pārvalde ir iepazinusies ar Bauskas novada attīstības stratēģijas 1. redakciju un atzinīgi vērtē izvirzītās "Vidējā termiņa prioritātes" – VTP5 "Tīra un zaļa vide" un VTP6 "Videi draudzīga saimniekošana", kā arī pamatojoties uz 14.10.2014. MK noteikumu Nr. 628 "Noteikumi par pašvaldību teritorijas attīstības plānošanas dokumentiem" 56.3. punktu, dod pozitīvu atzinumu un pauž viedokli, ka tai nav iebildumu vai priekšlikumu izstrādātā dokumenta uzlabošanai.</p> <p>Pēc Bauskas novada attīstības programmas 2021.-2027.gadam 2.redakcijas un Vides pārskata sagatavošanas, aicinām iesniegt Pārvaldē minētos dokumentus izvērtēšanai un priekšlikumu sniegšanai.</p>	Pieņemts zināšanai.
14.	Ķekavas novada pašvaldība	<p>Ķekavas novada pašvaldībā (turpmāk – Pašvaldība) ir saņemts Jūsu iesniegums (Pašvaldībā reģistrēts 2021.gada 10.novembrī, reģistrācijas nr. 1-6.1/21/ 5563) ar lūgumu sniegt atzinumu par Bauskas novada ilgtspējīgas attīstības stratēģijas</p>	Pieņemts zināšanai.





Nr. p.k.	Institūcija/ saņemšanas datums; Nr.	Atzinums	Komentārs
		un Bauskas novada attīstības programmas 2021.-2027.gadam 1. redakciju (turpmāk - Attīstības plānošanas dokumenti). Ķekavas novada pašvaldība ir iepazinusies ar Bauskas novada Attīstības plānošanas dokumentu 1.redakcijām, neizvirza priekšlikumus vai iebildumus un sniedz pozitīvu atzinumu.	





2. PIELIKUMS

Ziņojums par Bauskas novada Ilgtspējīgas attīstības stratēģijas un Attīstības programmas 2. redakcijas un Vides pārskata publiskās apspriešanas rezultātiem





ZIŅOJUMS

**BAUSKAS NOVADA
ILGTSPĒJĪGA ATTĪSTĪBAS STRATĒGIJA
līdz 2035.gadam**

**ATTĪSTĪBAS PROGRAMMA
2022. – 2028. gadam**

VIDES PĀRSKATS

**2. redakcijas Publiskās
apspriešanas rezultāti**





IEVADS

Bauskas novada dome 2022. gada 3. februārī pieņēma lēmumu Nr.58 (protokols Nr.3, 1. p.) „Par Bauskas novada attīstības programmas 2022.-2028. gadam 2. redakcijas, Bauskas novada ilgtermiņa attīstības stratēģijas līdz 2035. gadam 2. redakcijas un Vides pārskata projekta nodošanu publiskajai apspriešanai un atzinuma saņemšanu”. Publiskā apspriešana notika laikā no 2022. gada 11. februāra līdz 2022. gada 14. martam.

Šajā ziņojumā apkopoti publiskās apspriešanas laikā saņemtie priekšlikumi un ieteikumi Bauskas novada attīstības plānošanas dokumentu pilnveidošanai.

6. Publiskās apspriešanas sanāksmes protokols
7. Pārskats par saņemtajiem fizisko un juridisko personu iesniegumiem
8. Pārskats par saņemtajiem institūciju atzinumiem



1. Publiskās apspriešanas sanāksmes protokols

Publiskās apspriešanas sanāksme par Bauskas novada Ilgtspējīgās attīstības stratēģijas līdz 2035. gadam un Attīstības programmas 2022. – 2028. gadam 2. redakciju un Vides pārskata projektu (11.02.2022. – 14.03.2022.)

Publiskās apspriešanas sanāksmes norises laiks: 23.02.2022. 15:00 – 16:55

Norises vieta: Webex tiešsaistes platforma

Dalībnieki (44 personas): Dace Platonova, Ilze Tijone, Jana Briede, Uldis Varnevičs, Guntis Kalniņš, Laura Ārente, Mareks Ignatjevs, Ineta Bramane, Marija Dūduma, Laimrota Jaunzeme, Linda Libere, Voldemārs Čačs, Artūrs Dalbe, Santa Švāgere, Inese Turkupole – Zilpure, Inga Gavena, Jānis Dūmiņš, Antra Ozoliņa, Lauris Mediņš, Beāta Logina, Nameda Belmane, Jolanta Gūža, Aivars Mačeks, Ilze Circene, Gija Sulpa, Egija Stapkēviča, Laine Baha, Matīss Gaiķis, Andris Soms – Sakne, Alma Spale, Indra Murziņa, Indra Latviete, Dmitrijs Scegoļevs, Jānis Liepa, Mārtiņš Veinbergs, Vija Beļūna, Antra Bagone, Līga Rimševiča, Elita Šveica, Anta Kļaveniece, Jānis Feldmanis, Jolanta Kalinka, Ināra Pētersone, Līga Kausiniece.

Nr. p. k.	Ierosinātājs	Priekšlikums vai iebildums par projekta konkrēto punktu	Ņemts vērā/ nav ņemts vērā	Komentārs
1	2	3	4	5
1.	Fiziska persona	Novadā problemātiska ir bērnu/iedzīvotāju nokļūšana no Bauskas centra uz nomaļākām vietām (Bārbeles pag.). Kā šādi jautājumi tiks risināti attīstības programmas ietvaros? Priekšlikums: 1) Rīcības plāna pasākumu pārdēvēt: <i>Sabiedriskā transporta pieejamība no Bauskas uz visiem pagastu centriem;</i> 2) Papildināt rezultatīvos rādītājus ar: <i>Paplašināts sabiedriskā transporta pakalpojuma pieejamība (reisu sk. utt.).</i>	Ņemts vērā	Atbilde sniegta sanāksmes laikā: aktualitāte par sabiedriskā transporta problēmām nomaļās vietās Bauskas novada pašvaldībai ir zināma. Šobrīd programmas rīcības plānā ir paredzētas aktivitātes problēmas risināšanai. Turpmāk tiks organizētas arī sarunas ar atbildīgajiem un iesaistītajām pusēm, lai risinātu problēmu jau pagastu līmenī. Tāpat arī Zemgales plānošanas reģiona attīstības programmā 2027 gadam ir plānotas vairākas aktivitātes sabiedriskā transporta pieejamības uzlabošanai. 1) Precizēts Rīcības plānā U 8.5.1. pasākums. 2) Precizēta AP Uzraudzības kārtība.

Nr. p. k.	Ierosinātājs	Priekšlikums vai iebildums par projekta konkrēto punktu	Ņemts vērā/ nav ņemts vērā	Komentārs
2.	Fiziska persona	Vai G. Kalniņa iesniegtie labojumi par Bauskas novada esošās situācijas raksturojumu tikuši ielaboti un nodoti dokumentu izstrādātajam SIA Baltkonsults?	-	Atbilde sniegta sanāksmes laikā.
3.	Fiziska persona	Iekļaut vietējās novada nozīmes centru sarakstā Kurmeni.	Ņemts vērā	PSR, Ilgtspējīgas attīstības stratēģija, Attīstības programma attiecīgi precizēta informācija par Kurmeni kā novada nozīmes attīstības centru.
4.	Fiziska persona	Iekļaut atjaunojamo ceļu sarakstā 1003 ceļu Ozolaine – Skaistkalne – Straume, lai vecinātu tūrisma plūsmu un mobilitāti.	-	PSR 3. pielikumā minētais ceļa posms ir iekļauts 2. redakcijā.
5.	Fiziska persona	Kur Attīstības programmā var atrast ceļu sarakstu, kurus būtu jāatjauno?	-	Atbilde sniegta sanāksmes laikā.
6.	Fiziska persona	Ierosinājums. Pārskatīt investīciju plānā iekļautos pagastu ielas un ceļu investīcijas, sadalīt investīcijas līdzīgi visiem pagastiem un katrs pārvaldnieks lemj, kurš ceļš ir aktuāls konkrētajā gadā.	-	Atbilde sniegta sanāksmes laikā: Investīciju plānā iekļautas indikatīvas izmaksas. Lai saņemtu finansējumu, tam ir jābūt norādītam investīciju plānā, augstas gatavības projektiem ir norādītas ļoti precīzās summas. Daudzas investīciju summas tika apvienotas vienā konkrētā iniciatīvā, apvienojot vairāku bijušos novadu teritoriju projektus vienā.
7.	Juridiska persona	Priekšlikumi no “Eiropas dzelzceļa līnijas” ir iekļauti stratēģijā. Ierosinājums sabiedriskā transporta un mobilitātes jautājumus detalizētāk risināt, izstrādājot Ilgtspējīgas mobilitātes attīstības plānu novadā.	-	Ilgtspējīgas mobilitātes attīstības plāna izstrāde iekļauta kā pasākums Rīcības plānā.
8.	Fiziska persona	Investīciju plānā pie projekta 60.4 Iecavas tirgus laukuma revitalizācija kā atbildīgais ir norādīts “uzņēmēji”. Kurš ir īsti atbildīgs?	Ņemts vērā	Investīciju plānā precizēts projekts nr. 60.4



Nr. p. k.	Ierosinātājs	Priekšlikums vai iebildums par projekta konkrēto punktu	Nemts vērā/ nav ņemts vērā	Komentārs
9.	Fiziska persona	Priekšlikums Attīstības dokumentos noteikto Ilgtermiņa prioritāti "Efektīva pārvaldība un sadarbība" un Vidēja termiņa prioritāti "pārvaldība un sadarbība" definēt kā horizontālo prioritāti.	Komentārs pieņemts zināšanai	
10.	Fiziska persona	Veidot vairāk iespējas autostāvvietu izveidei Bauskas novadā: Daudzstāvu autostāvvietas, elektriskās uzlādes, droša novietošana, utt. Papildus veidot pašvaldības atbalstu transporta autostāvvietu izveidei.	Komentārs pieņemts zināšanai	Atbilde sniegta sanāksmes laikā: Pašvaldības kompetencē nav izveidot elektromobiļu uzlādes stacijas, tiks atbalstītas komersantu iniciatīvas. Pašvaldība plāno veidot autostāvvietas kontekstā ar Bauskas vecpilsētas attīstību, kā arī ieplānotas autostāvvietas Park & Ride. Situācija ar transporta novietošanu noteikti tiks risināta.

*) Protokols sagatavots, balstoties uz pašvaldības veidoto video un sanāksmes tērzētavas ierakstu.



2. Pārskats par saņemtajiem fizisko un juridisko personu iesniegumiem

Nr. p.k.	Priekšlikuma iesniedzējs	Iesniegtā priekšlikuma saturs	Nemts vērā/ nav ņemts vērā/pieņemts zināšanai	Paskaidrojums jeb pamatojums, ja priekšlikums nav ņemts vērā
1.	Bauskas novada Juridiskā nodaļa	Ņemot vērā azartspēļu politikas pamatnostādnes https://likumi.lv/ta/id/324799-par-azartspelu-un-izlozu-politikas-pamatnostadnem-20212027-gadam lūdzu padomāt par norādēm attīstības dokumentos par azartspēļu politiku mūsu novadā, lai tālāk tas atspoguļotos teritorijas plānojumā. Priekšlikums: veicināt sabiedrības interešu aizstāvību, mazinot ar azartspēlēm un izlozēm saistītos riskus, nodrošinot azartspēļu organizēšanas vietu ierobežošanu/aizliegumu kultūras, izglītības iestāžu, reliģisko organizāciju iestāžu, bērnu rotaļu laukumu tuvumā, dzīvojamās ēkās.	Ņemts vērā	Precizēta IAS 5.9 sadaļa: “novada teritorijas plānojumā noteikt teritorijas, kurās netiek atbalstīta azartspēļu vietu izvietošana (pilsētas centrā, kultūras, izglītības iestāžu, reliģisko organizāciju iestāžu, bērnu rotaļu laukumu tuvumā, dzīvojamās ēkās), un nosacījumus to izvietošana atbalstāmās teritorijās”.



3. Pārskats par saņemtajiem institūciju atzinumiem

Nr. p.k.	Priekšlikuma iesniedzējs	Iesniegtā priekšlikuma saturs	Ņemts vērā/ nav ņemts vērā/pienemts zināšanai	Paskaidrojums jeb pamatojums, ja priekšlikums nav ņemts vērā
1	SIA "Eiropas Dzelzceļa līnijas"	<p>SIA "Eiropas dzelzceļa līnijas" (turpmāk - EDzL) ir saņēmusi Bauskas novada pašvaldības 09.02.2022. vēstuli Nr. BNP/2022/4.7/311/N ar informāciju par Bauskas novada Ilgtspējīgas attīstības stratēģijas līdz 2035.gadam, Attīstības programmas 2022.-2028.gadam pilnveidotajām redakcijām un Vides pārskata projekta nodošanu publiskai apspriešanai un atzinumu saņemšanai.</p> <ul style="list-style-type: none"> EDzL ir izvērtējusi iepriekš minētos publiski pieejamos attīstības plānošanas dokumentus un pateicas Bauskas novada domei par tajos iekļauto un papildināto informāciju attiecībā uz dzelzceļa infrastruktūras <i>Rail Baltica</i> projekta attīstību un ar to saistītajiem transporta un mobilitātes risinājumiem Bauskas novadā. Atzinīgi arī vērtējam stratēģijā iekļautās vadlīnijas mobilitātes attīstībai, kurā ir noteikts izstrādāt jaunā Bauskas novada mobilitātes plānu, kā atsevišķu transporta plānošanas stratēģisko dokumentu, kas sekmēs pārdomātu un koordinētu multimodāla sabiedriskā transporta tīkla un transporta infrastruktūras attīstību, un saistītās mikromobilitātes infrastruktūras izveidi. <p>Tomēr papildus lūdzam Bauskas novada Ilgtspējīgas attīstības stratēģijas līdz 2035.gadam 2.redakcijā veikt labojumu 5.4.1. apakšnodaļas Vadlīnijas transporta un mobilitātes attīstībai un plānošanai, 7. attēlā "Esošie un plānotie mobilitātes elementi</p>	Sniegts pozitīvs atzinums	Precizēta IAS un Rīcības plāns (U 8.3.1.)



		Bauskas novadā”, kurā ir nepieciešams precīzāk norādīt Iecavas un Bauskas mobilitātes punktu novietojumu, tos attēlojot tieši pie Rail Baltica pamatrases austrumu pusē. Savukārt Bauskas novada attīstības programmas 2022.–2028.gadam 2.redakcijā lūdzam precizēt Rīcības plāna uzdevumu U.8.3.1., no tā dzēšot <i>apkopes stacija Iecavā</i> , jo minētais objekts tiek īstenots Rail Baltica projekta ietvaros kā dzelzceļa infrastruktūras tehniskās apkopes punkts un tas nebūtu attiecināms uz mobilitātes risinājumu plānošanu.		
2	Veselības inspekcija	Veselības inspekcija piekrīt Bauskas novada attīstības programmas 2022.-2028. gadam, ilgtermiņa attīstības stratēģijas līdz 2035.gadam, Stratēģiskā ietekmes uz vidi novērtējuma (SIVN) vides pārskata projekta risinājumiem.	Sniegts pozitīvs atzinums	
3	Valsts vides dienesta Zemgales reģionālā vides pārvalde	Valsts vides dienesta Zemgales reģionālajā vides pārvaldē (turpmāk – Pārvalde) ir saņemts un izskatīts Jūsu iesniegums sniegt priekšlikumus par Bauskas novada ilgtermiņa attīstības stratēģiju līdz 2035.gadam 2. redakciju, Attīstības programmas 2022.-2028. gadam 2. redakciju un Vides pārskata projektu. Pārvalde, izskatot minētos dokumentus un, pamatojoties uz 14.10.2014. Ministru kabineta noteikumu Nr. 628 “Noteikumi par pašvaldību teritorijas attīstības plānošanas dokumentiem” 56.3. punktu, dod pozitīvu atzinumu, papildus priekšlikumi tās pilnveidošanai netiek izvirzīti.	Sniegts pozitīvs atzinums	
4	Dabas aizsardzības pārvalde	Dabas aizsardzības pārvaldes Pierīgas reģionālā administrācija (turpmāk – Administrācija) saņēma Jūsu 2022. gada 9. februāra vēstuli, kurā lūgts sniegt atzinumu par Bauskas novada ilgtermiņa attīstības stratēģijas līdz 2035. gadam, Attīstības programmas 2022. – 2028. gadam pilnveidotās redakcijas (turpmāk – Attīstības stratēģija un Attīstības programma) un Vides pārskata projektu. Atbilstoši Ministru kabineta 2014. gada 14. oktobra noteikumu Nr. 628 “ Noteikumi par pašvaldību teritorijas attīstības plānošanas dokumentiem ” 59. punktam Administrācija sniedz sekojošu viedokli par Attīstības stratēģiju, Attīstības programmu, kā arī par ietekmes uz vidi stratēģiskā novērtējuma ietvaros sagatavoto Vides pārskata	Komentāri 1. un 3. ņemti vērā. Komentārs 2 pieņemts zināšanai.	1) Komentārs: informācija par īpaši aizsargājamām dabas teritorijām ietverta PSRA sadaļā “Īpaši aizsargājamās dabas teritorijas un dabas pieminekļi”, kur detalizēti norādītas un raksturotas dabas teritorijas un dabas vērtības Bauskas novadā,



		<p>projektu:</p> <ol style="list-style-type: none"> 1) Attīstības stratēģijas 35. lpp. tiek norādīts, ka Bauskas novads ir <i>bagāts</i> ar dabas vērtībām – īpaši aizsargājamām dabas teritorijām un dabas pieminekļiem. Šādam apgalvojumam nav skaidra apliecinājuma. Plānošanas dokumentus iesakām papildināt ar statistiskiem rādītājiem, kas atspoguļotu īpaši aizsargājamo dabas teritoriju platību īpatsvaru Bauskas novadā, salīdzinot, piemēram, ar vidējiem rādītājiem Latvijā. 2) Pozitīvi vērtējamās Attīstības stratēģijā izvirzītās vadlīnijas dabas teritoriju attīstībai. Papildus iesakām veidot arī jaunas vietējas nozīmes īpaši aizsargājamās dabas teritorijas, kā arī veicināt īpaši aizsargājamo biotopu platību saglabāšanu esošajā apjomā. 3) Vides pārskata 5. tabulā jāprecizē, ka “Ozoldārzs” ir mikroliegums. 		<p>kā arī Vides pārskata sadaļā 4.7. sadaļā “Īpaši aizsargājamās dabas teritorijas un mikroliegumi. Teksts papildināts “Latvijā kopā 333 NATURA 2000 teritorijas, no tām Bauskas novadā 11, kas ir 3,3% no kopējā skaita”.</p> <p>2)Pieņemts zināšanai.</p> <p>3)Precizēts Vides pārskats.</p>
5	Zemgales plānošanas reģions	<p>Zemgales Plānošanas reģions ir iepazinies ar Bauskas novada pašvaldības 09.02.2022. iesūtīto vēstuli “<i>Par Bauskas novada ilgtermiņa attīstības stratēģijas, Attīstības programmas un Vides pārskata publisko apspriešanu</i>” un sniedz atzinumu saskaņā ar 21.09.2021. Zemgales plānošanas reģiona Attīstības padomes lēmumu Nr. 9. Prot. Nr. 3. par nolikuma “Kārtība, kādā Zemgales plānošanas reģions izvērtē vietējo pašvaldību ilgspējīgas attīstības stratēģijas un attīstības programmas” apstiprināšanu.</p> <p>Zemgales plānošanas reģions ir sniedzis visas nepieciešamās rekomendācijas dokumentu uzlabošanai, kā arī nosūta gala izvērtējumu Bauskas novada Ilgtspējīgas attīstības stratēģijai 2022. - 2035. gadam un Attīstības programmai 2022. - 2028. gadam.</p> <p>Ņemot vērā iepriekš minēto, Zemgales plānošanas reģions atbalsta Ilgtspējīgas attīstības stratēģijas un Attīstības programmas apstiprināšanu Bauskas novada pašvaldības domē, pirms tam veicot</p>	Sniegts pozitīvs atzinums	



		<p>sniegtos precizējumus no visām ieinteresētajām pusēm, kā arī pēc pozitīva Vides pārraudzības valsts biroja atzinuma saņemšanas par Vides pārskatu.</p> <p><i>Pielikumā:</i></p> <p><i>1.Kritēriju izpildes vērtējums par pašvaldības Attīstības programmas atbilstību Zemgales plānošanas reģiona teritorijas attīstības plānošanas dokumentiem un normatīvajos aktos noteiktajām prasībām.</i></p>		
--	--	--	--	--



Izstrādātāji:

SIA Baltkonsults, SIA JB Consulting, SIA Preime

Balt  konsults

