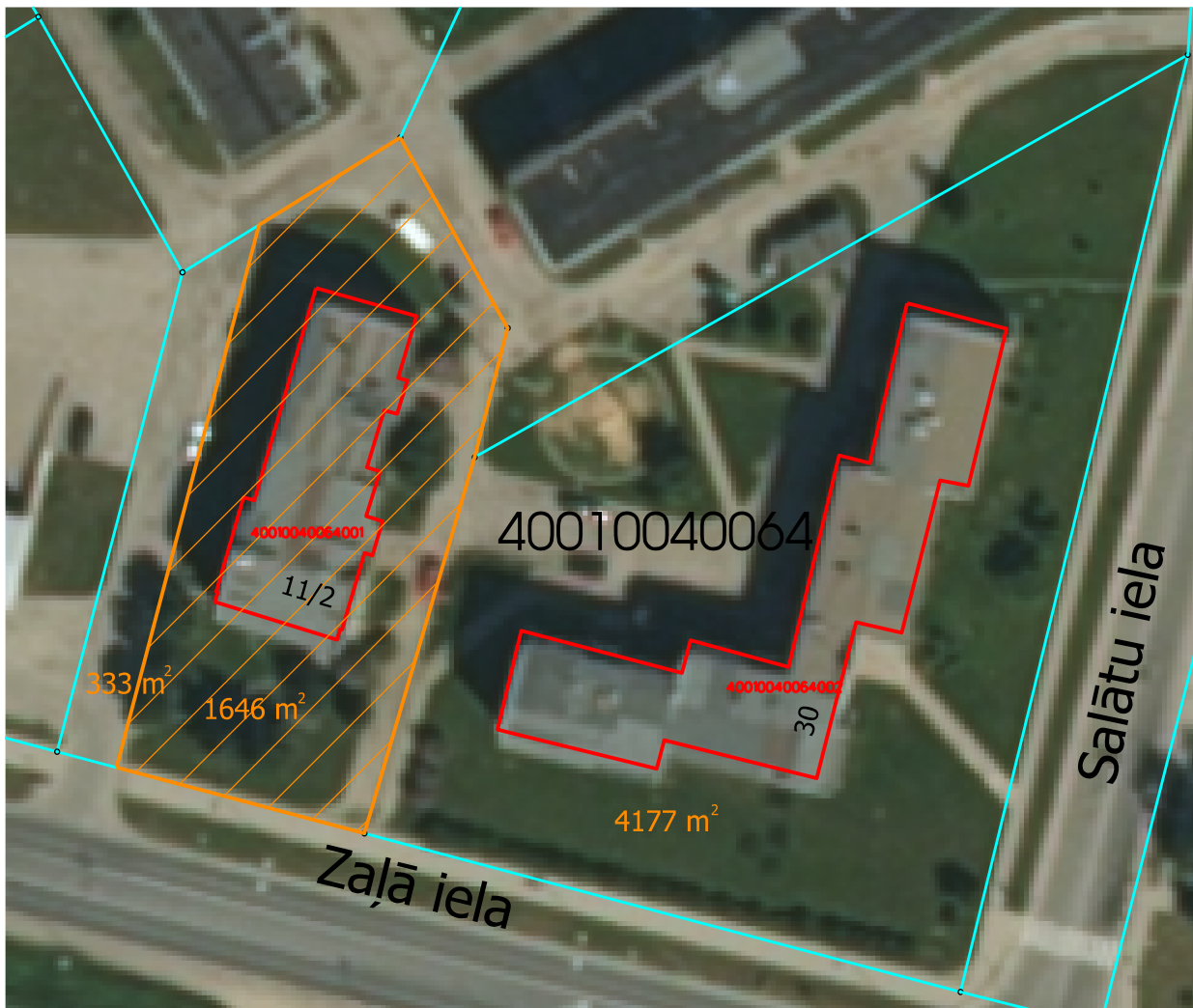






## FUNKCIONĀLI NEPIECIEŠAMĀ ZEMES GABALA PROJEKTS dzīvojamai mājai Zaļā iela 11/2, Bauskā, Bauskas novadā



### APZĪMĒJUMI:

-  zemes vienības īpašuma robeža
-  mājas funkcionāli nepieciešamā zemesgabala robeža

4001 004 0064 zemes vienības kadastra apzīmējums

40010040064001 būves kadastra apzīmējums

Ēkas Zaļā iela 11/2, Bauska  
funkcionāli nepieciešamā zemesgabala  
platība ir aptuveni 1646 m<sup>2</sup>

Būvju situācijas plāns funkcionāli nepieciešamā zemesgabala pārskatīšanai	
Objekts:	Bauskas novads Bauska Zaļā iela 11/2

Sagatavoja: Dace Platonova  
Bauskas novada administrācijas  
Teritorijas plānotāja

25.01.2024.

Mērogs 1 : 500