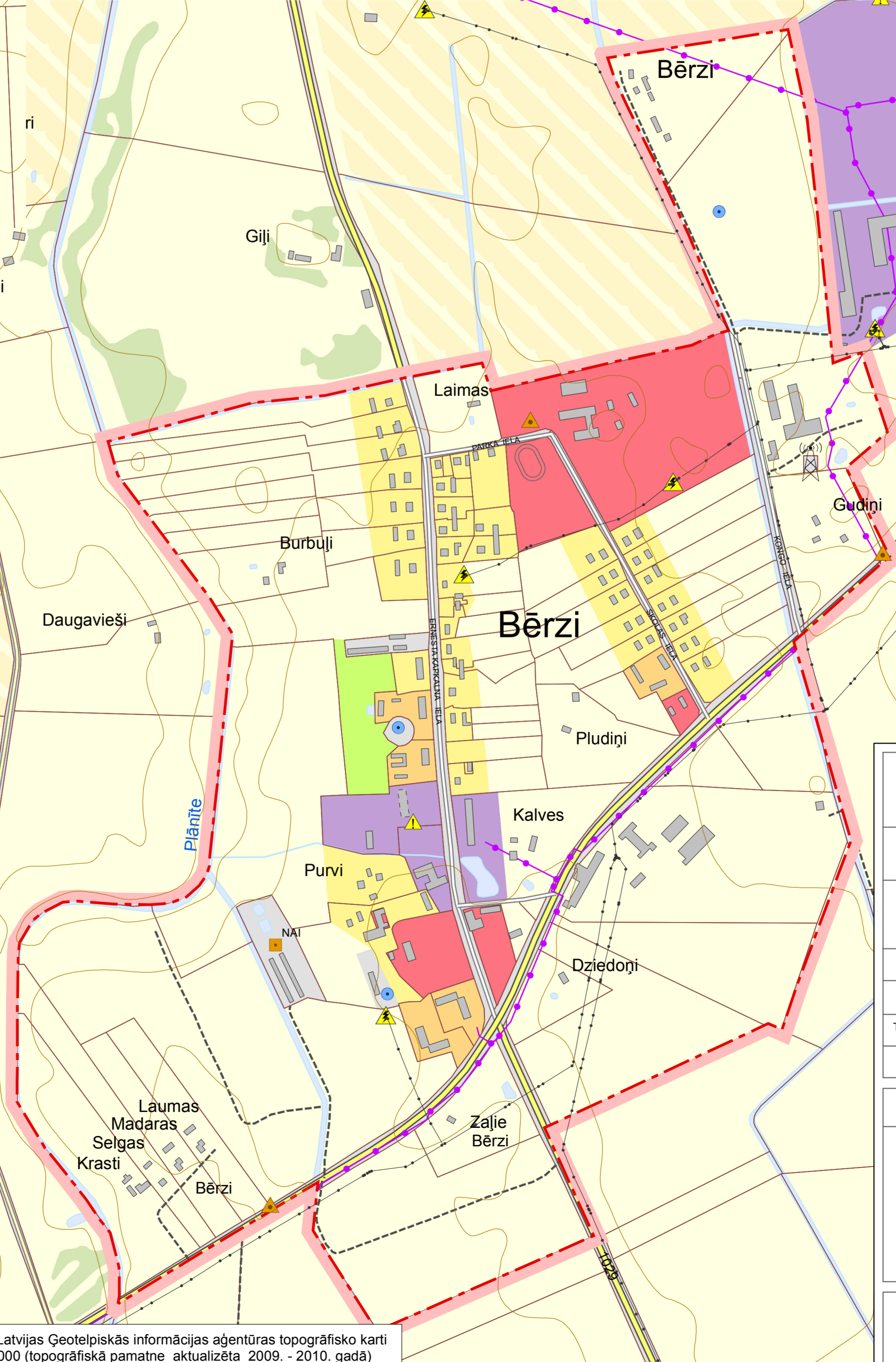
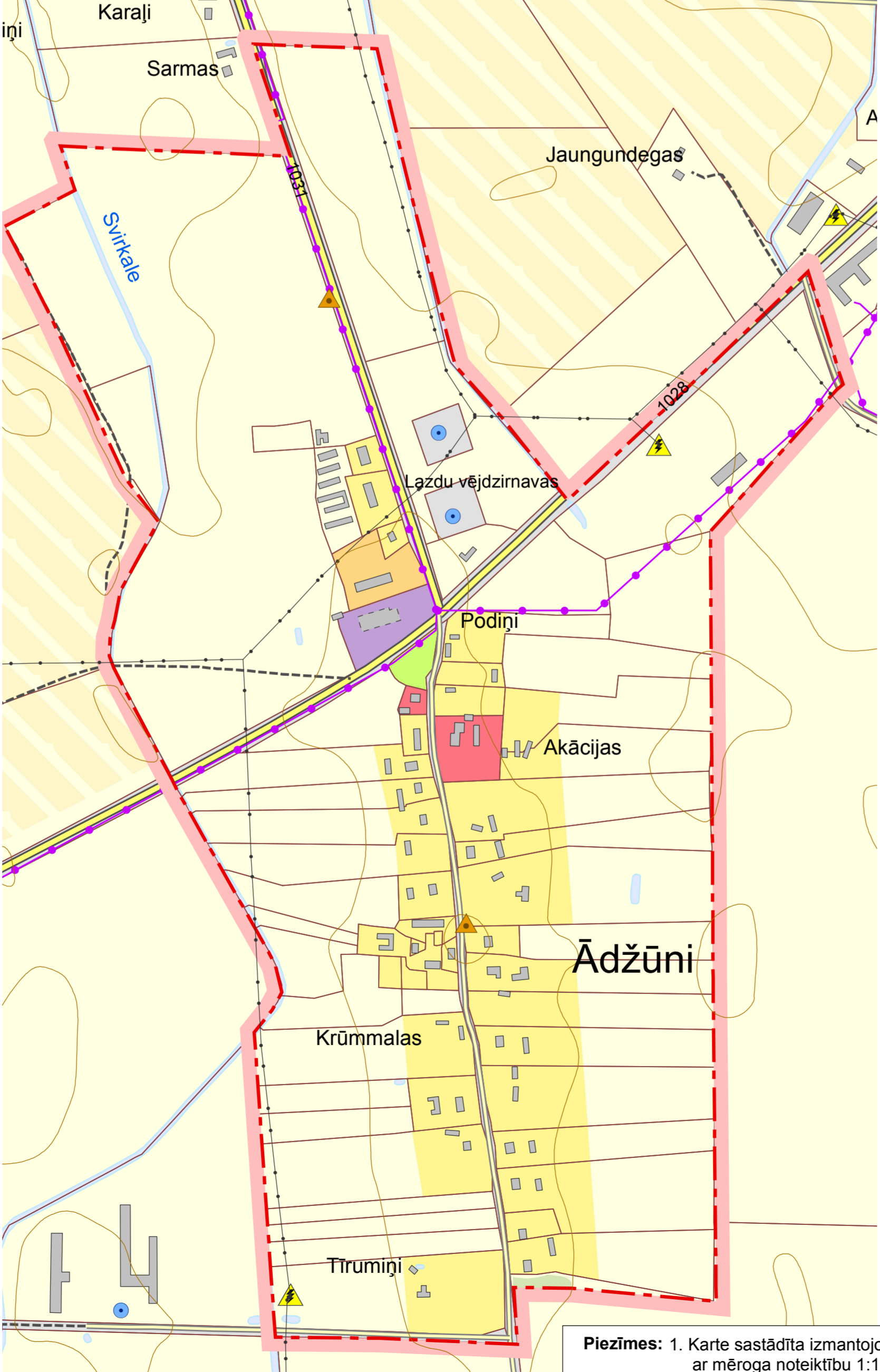
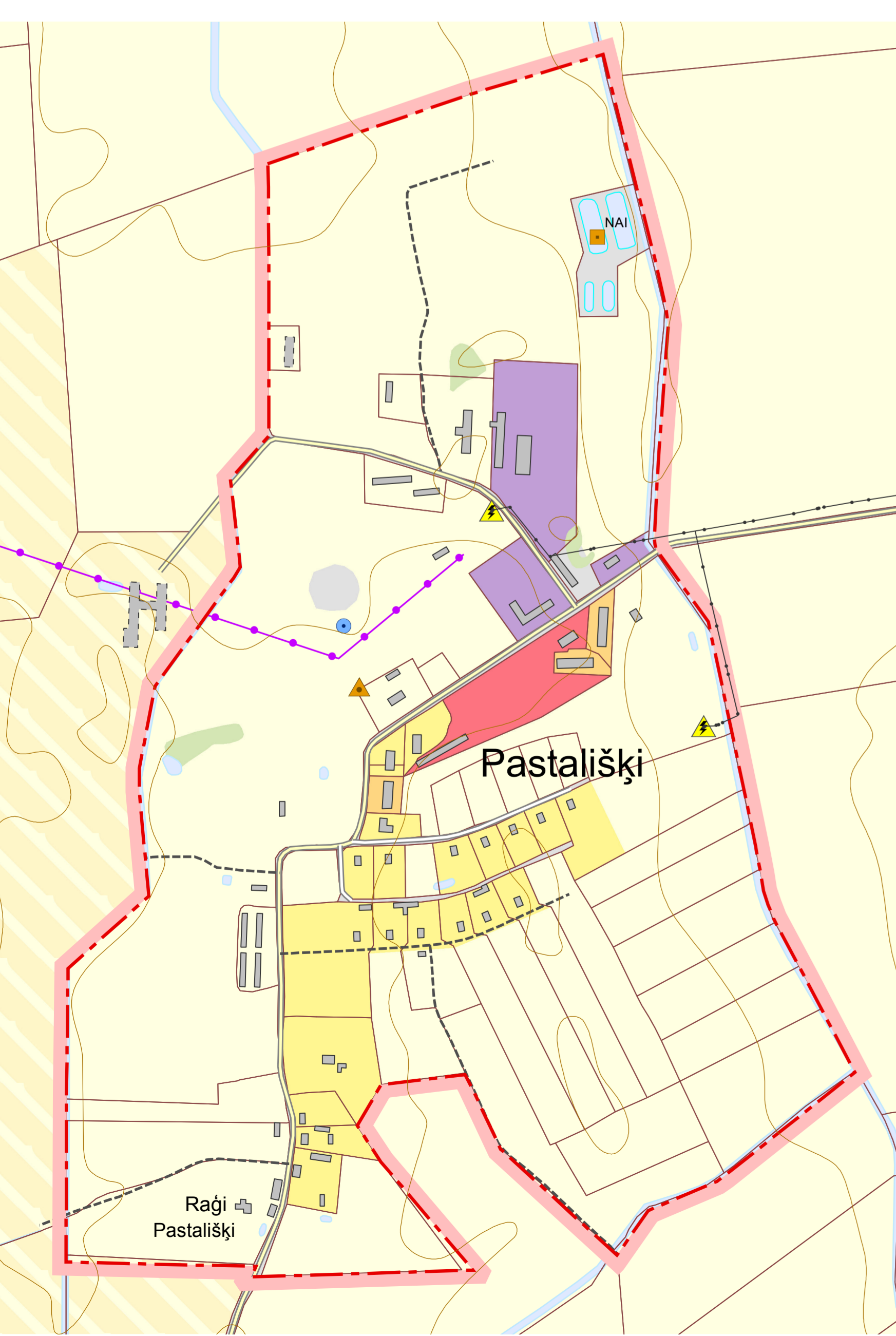
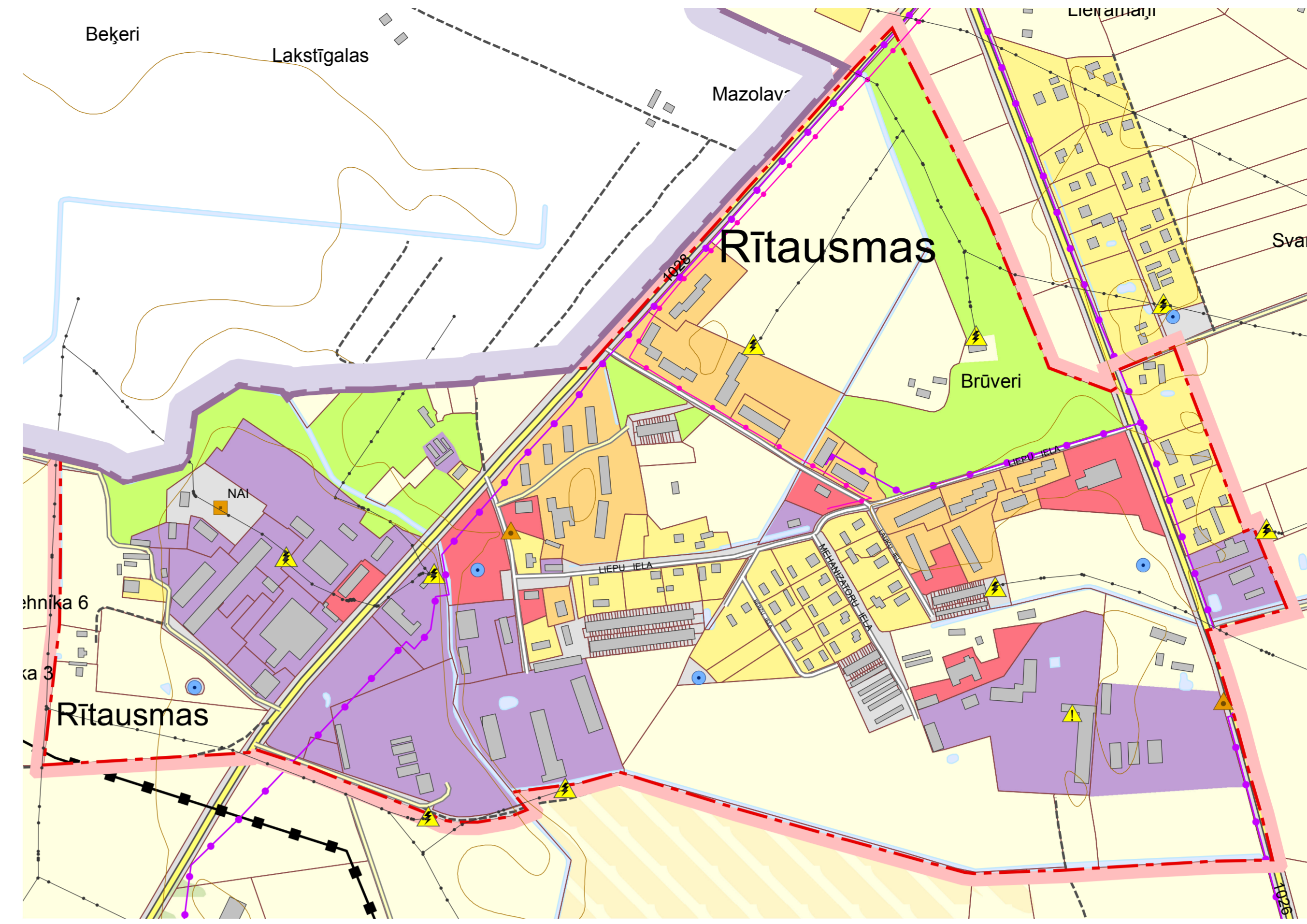
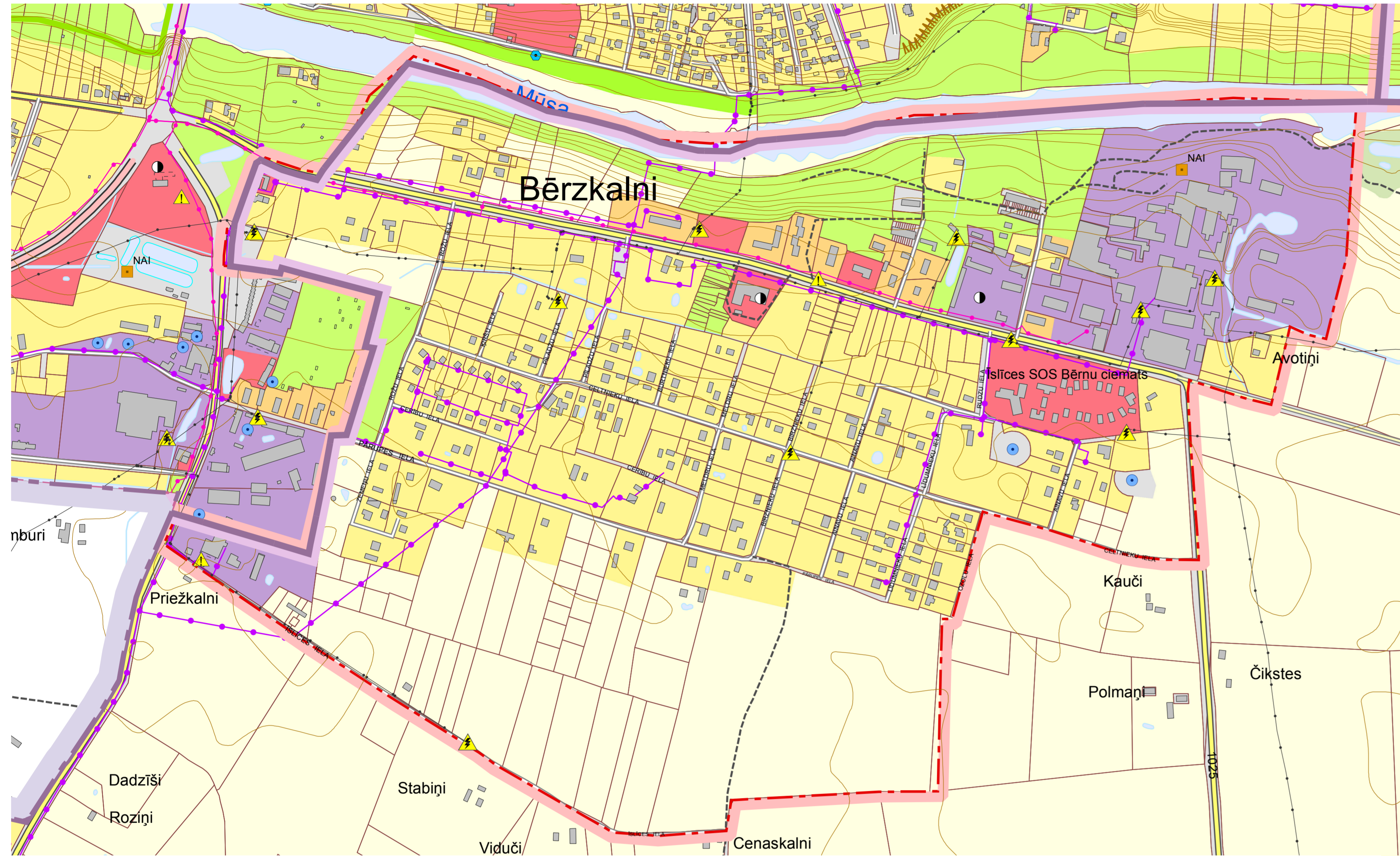


BAUSKAS NOVADA ĪSLĪCES PAGASTA CIEMU ESOŠĀ TERITORIJAS IZMANTOŠANA



- APZĪMĒJUMI**
- novada teritorijas robeža
 - pagasta teritorijas robeža
 - pilsētas teritorijas robeža
 - ciemu pašreizējās robežas
 - kadastrs
 - valsts reģionālais autoceļš
 - valsts vietējais autoceļš
 - pašvaldības ceļš
 - iela
 - cits ceļš
 - gāzes vads
 - 20 kV elektroliņija
 - elektronisko sakaru līnija
 - ģeodēziskais punkts
 - potenciāli piesārņotās vietas
 - centralizēta ūdens ņemšanas vieta
 - centralizētais notekūdeņu attīrīšanas iekārtas
 - elektroapgādes objekts
 - mobilo elektronisko sakaru iekārtas
 - degvielas uzpildes stacija
 - pašvaldības nozīmes kultūrvēsturisks objekts
 - valsts aizsardzībā esošs kultūras piemineklis
 - citas koptās zajumvietas
 - derīgo izrakteņu ieguves teritorija
 - īpašas nozīmes zajumvietas (kapsēta)
 - lauku zeme
 - mazaizstrādātās apbūves
 - meži
 - publiskā apbūve
 - ražošanas objekti un noliktavas
 - tehniskā apbūve
 - vairāktāvu dzīvjamā apbūve
 - īpašas nozīmes zajumvietas
 - ūdeņi
 - nacionālās nozīmes lauksaimniecības zemes

BAUSKAS NOVADA ĪSLĪCES PAGASTA CIEMU ESOŠĀ TERITORIJAS IZMANTOŠANA

Šī karte ir Bauskas novada teritorijas plānojuma 2012. - 2023.gadam sastāvdaļa

Saistošie noteikumi Nr.11 "Bauskas novada teritorijas plānojuma 2012.-2023.gadam grafiskā daļa un teritorijas izmantošanas un apbūves noteikumi"

Apstiprināts 26.04.2012. ar Bauskas novada domes sēdes lēmumu (Nr.9.,10.§)
Bauskas novada domes priekšsēdētājs: Valdis Veips

	Vārds; Uzvārds	Paraksts	Datums	Mērogs
Izstrādes vadītāja	Daina Nikolājeva			
Teritorijas plānotāja	Santa Pētersone			M 1 : 5 000
Pr. izstrādātāja	Vita Juntņa			Mēroga noteikums 1 : 10 000

PASŪTĪTĀJS	IZSTRĀDĀTĀJS
 <p>Bauskas novada dome Uzvaras iela1, Bauska, Bauskas novads, LV-3901 Tālrunis: 63922238, fakss: 63924522 e-pasts: dome@bauska.lv</p>	 <p>SIA "Reģionālie projekti" Rūpniecības iela 32b-502, Rīga, LV-1045 Tālrunis: 67320809; Fakss: 67320807 e-pasts: birojs@rp.lv www.rp.lv</p>

Piezīmes: 1. Karte sastādīta izmantojot Latvijas Ģeotelpiskās informācijas aģentūras topogrāfisko karti ar mēroga noteiktību 1:10 000 (topogrāfiskā pamatne aktualizēta 2009. - 2010. gadā)