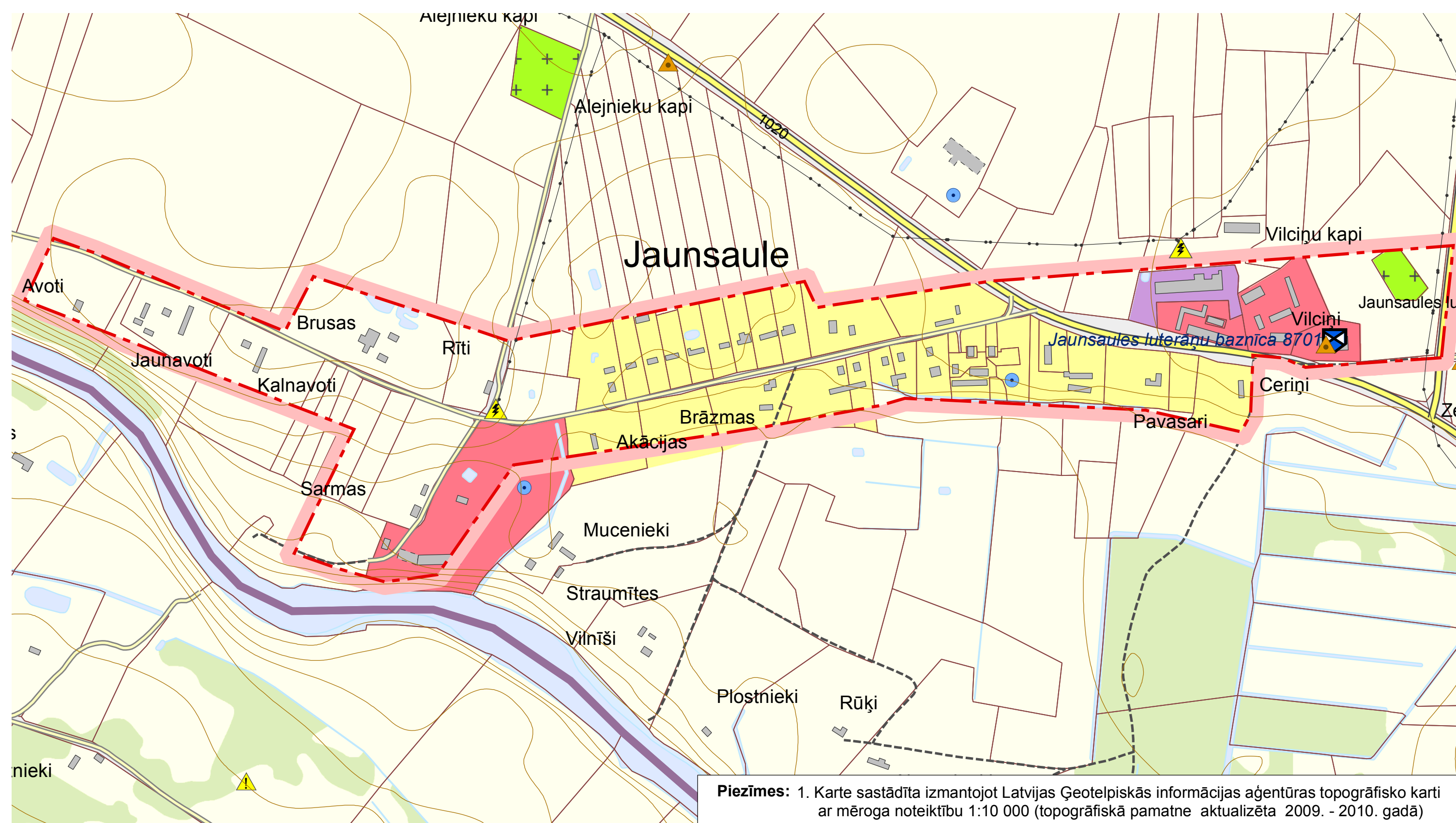
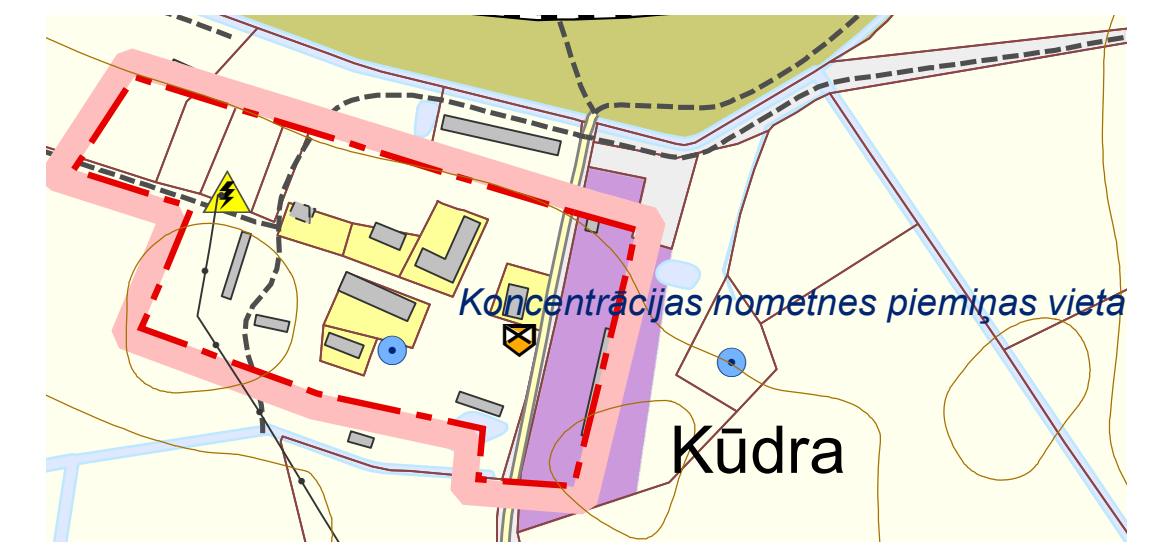
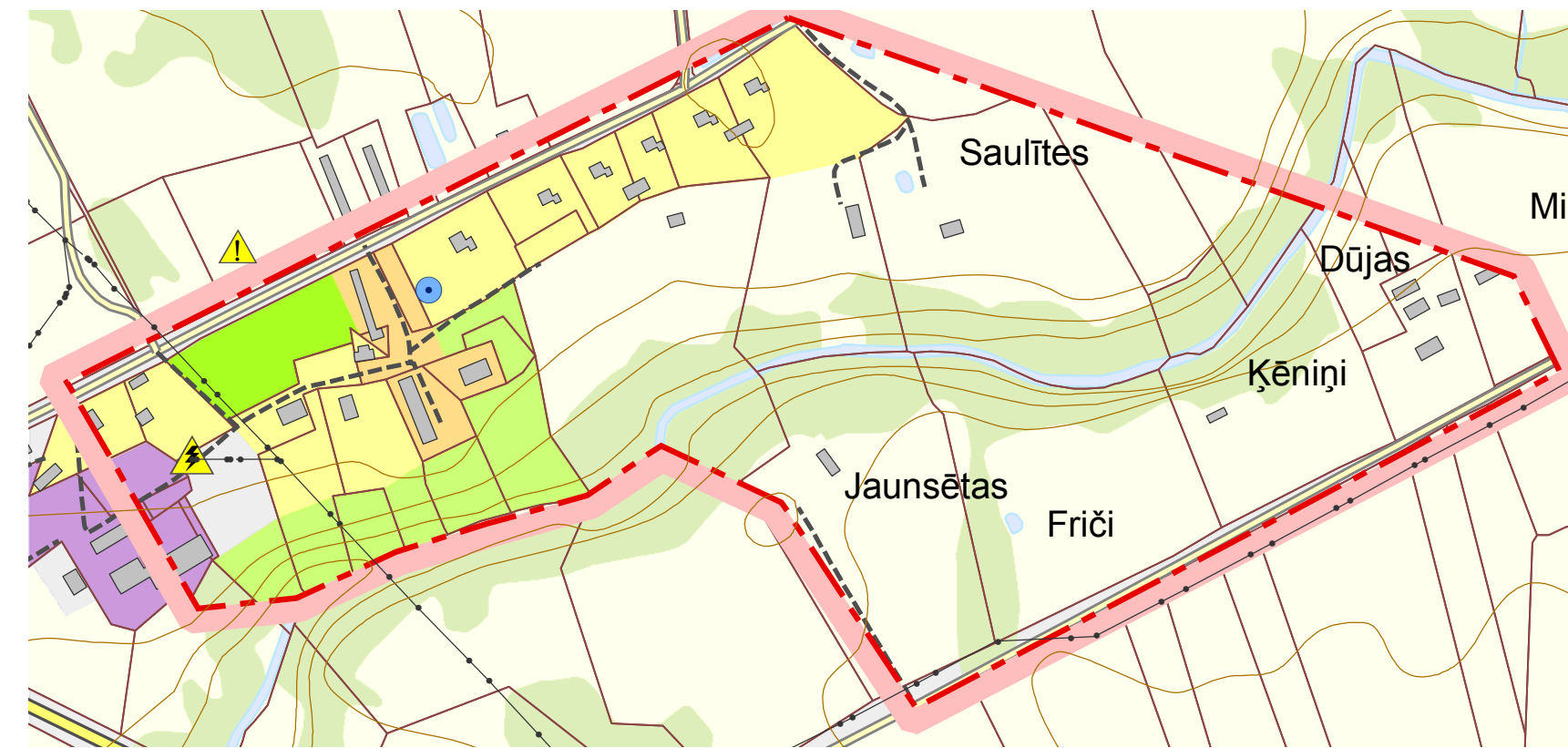
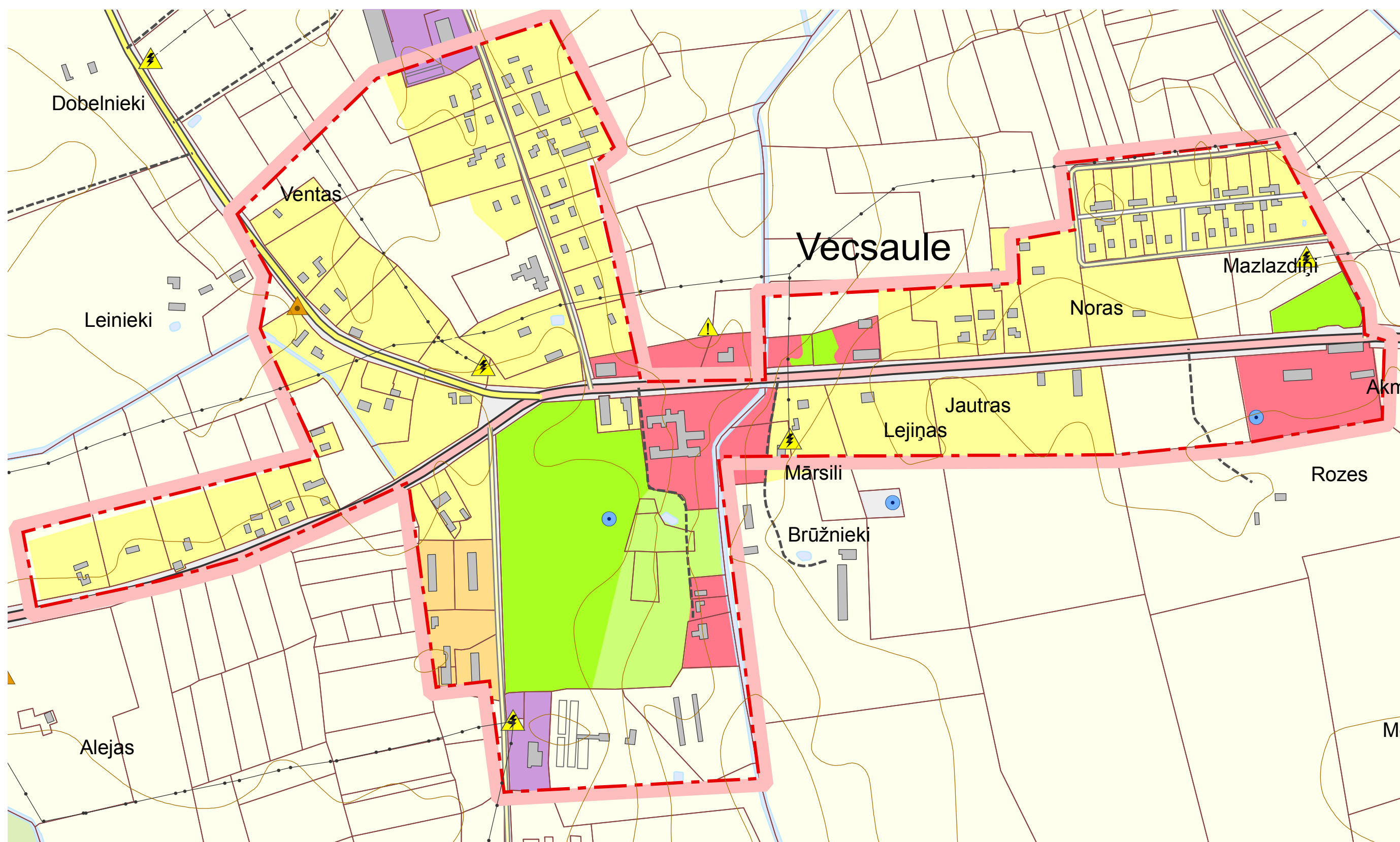
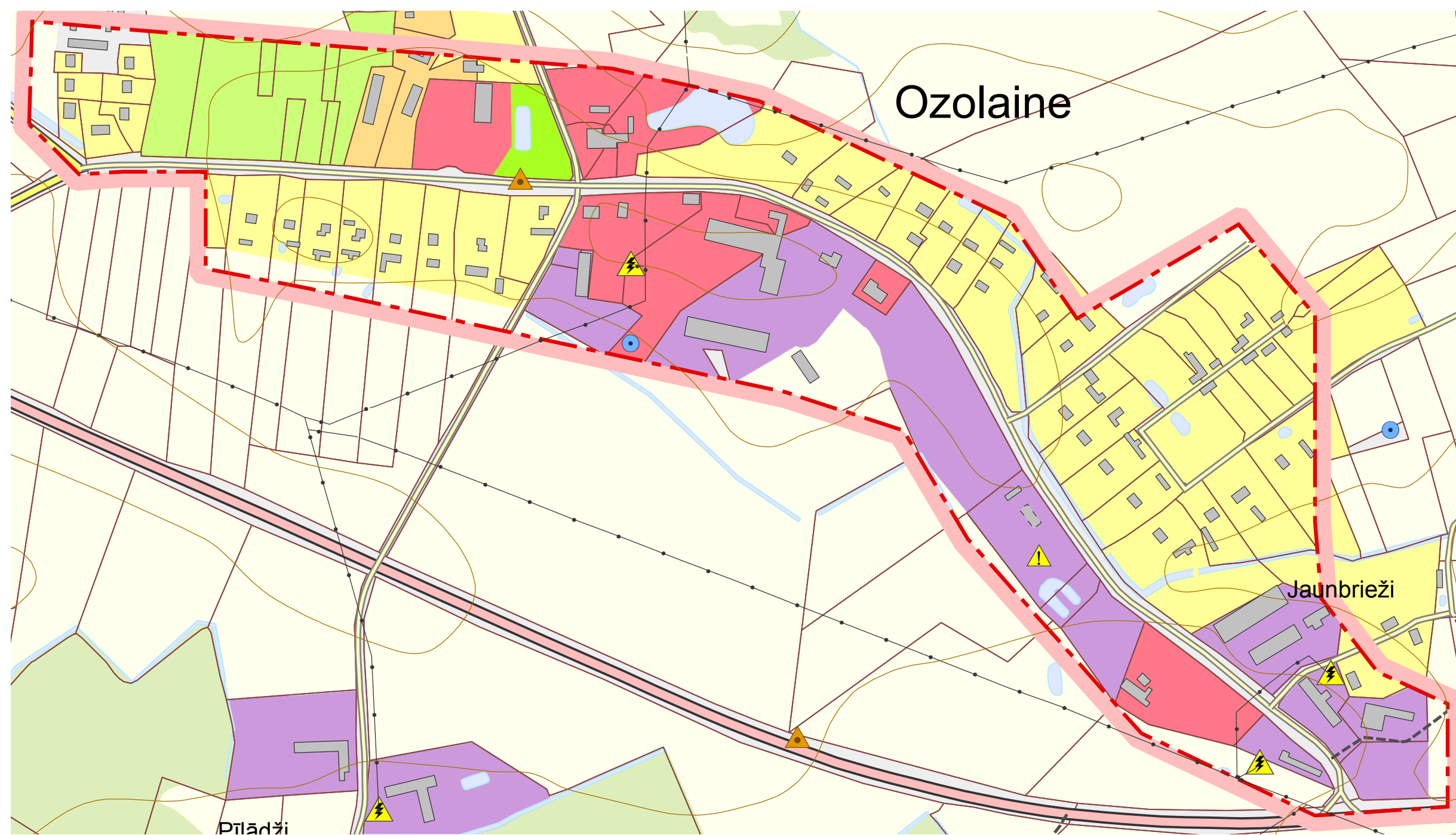


BAUSKAS NOVADA VECSAULES PAGASTA CIEMU ESOŠĀ TERITORIJAS IZMANTOŠANA



- APZĪMĒJUMI**
- novada teritorijas robeža
 - pagasta teritorijas robeža
 - ciemu pašreizējās robežas
 - kadastrs
 - valsts reģionālais autoceļš
 - valsts vietējais autoceļš
 - pašvaldības ceļš
 - iela
 - cits ceļš
 - dzelzceļš
 - 110kV elektrolinija
 - 20 kV elektrolinija
 - elektronisko sakaru līnija
 - ģeodēziskais punkts
 - potenciāli piesārņotās vietas
 - centralizēta ūdens ņemšanas vieta
 - centralizētas notekūdeņu attīrīšanas iekārtas
 - elektroapgādes objekts
 - mobilo elektronisko sakaru iekārtas
 - degvielas uzpildes stacija
 - gāzes regulēšanas stacija
 - meteostacija Bauska
 - pašvaldības nozīmes kultūrvēsturisks objekts
 - valsts aizsardzībā esošs kultūras piemineklis
 - citas koptās zaļumvietas
 - derīgo izrakteņu ieguves teritorija
 - īpašas nozīmes zaļumvietas (kapsēta)
 - lauku zeme
 - mazstāvu dzīvojamā apbūve
 - meži
 - publiskā apbūve
 - ražošanas objekti un noliktavas
 - tehniskā apbūve
 - vairākstāvu dzīvojamā apbūve
 - īpašas nozīmes zaļumvietas
 - ūdeņi
 - nacionālās nozīmes lauksaimniecības zemes
 - dabas parka "Bauska" robeža
 - kultūras pieminekļa teritorija
 - dabas parka ainavu aizsardzības zonas teritorija
 - dabas parka dabas lieguma zonas teritorija
 - dabas parka dabas parka zonas teritorija
 - dabas parka neitrālās zonas teritorija

Piezīmes: 1. Karte sastādīta izmantojot Latvijas Ģeotelpiskās informācijas aģentūras topogrāfisko karti ar mēroga noteiktību 1:10 000 (topogrāfiskā pamatne aktualizēta 2009. - 2010. gadā)

BAUSKAS NOVADA VECSAULES PAGASTA CIEMU ESOŠĀ TERITORIJAS IZMANTOŠANA

Šī karte ir Bauskas novada teritorijas plānojuma 2012. - 2023. gadam sastāvdaļa

Saistošie noteikumi Nr.11 "Bauskas novada teritorijas plānojuma 2012.-2023.gadam grafiskā daļa un teritorijas izmantošanas un apbūves noteikumi"

Apstiprināts 26.04.2012. ar Bauskas novada domes sēdes lēmumu (Nr.9./10.§)
Bauskas novada domes priekšsēdētājs: Valdis Veipis

Vārds: Uzvārds	Paraksts	Datums	Mērogs
Izstrādes vadītāja Daina Nikolajeva			
Teritorijas plānotāja Santa Pētersone			M 1 : 5 000
Pr. izstrādāja Vita Jumiņa			Mēroga noteikta 1 : 10 000

PASŪTĪTĀJS	IZSTRĀDĀTĀJS
Bauskas novada dome Uzvaras ielā1, Bauska, Bauskas novads, LV-3901 Tā: 63922238, fakss 63924522 e-pasts: dome@bauska.lv	SIA "Reģionālie projekti" Rūpniecības iela 32b-502, Rīga, LV-1045 Tā: 67320609; Fakss: 67320607 e-pasts: birojs@rp.lv www.rp.lv

Koordinātu sistēma LKS-92 (Latvijas 1992.gada koordinātu sistēma)
Kilometru tīkls 1 x 1 km

Lapa 12
Lapas 30