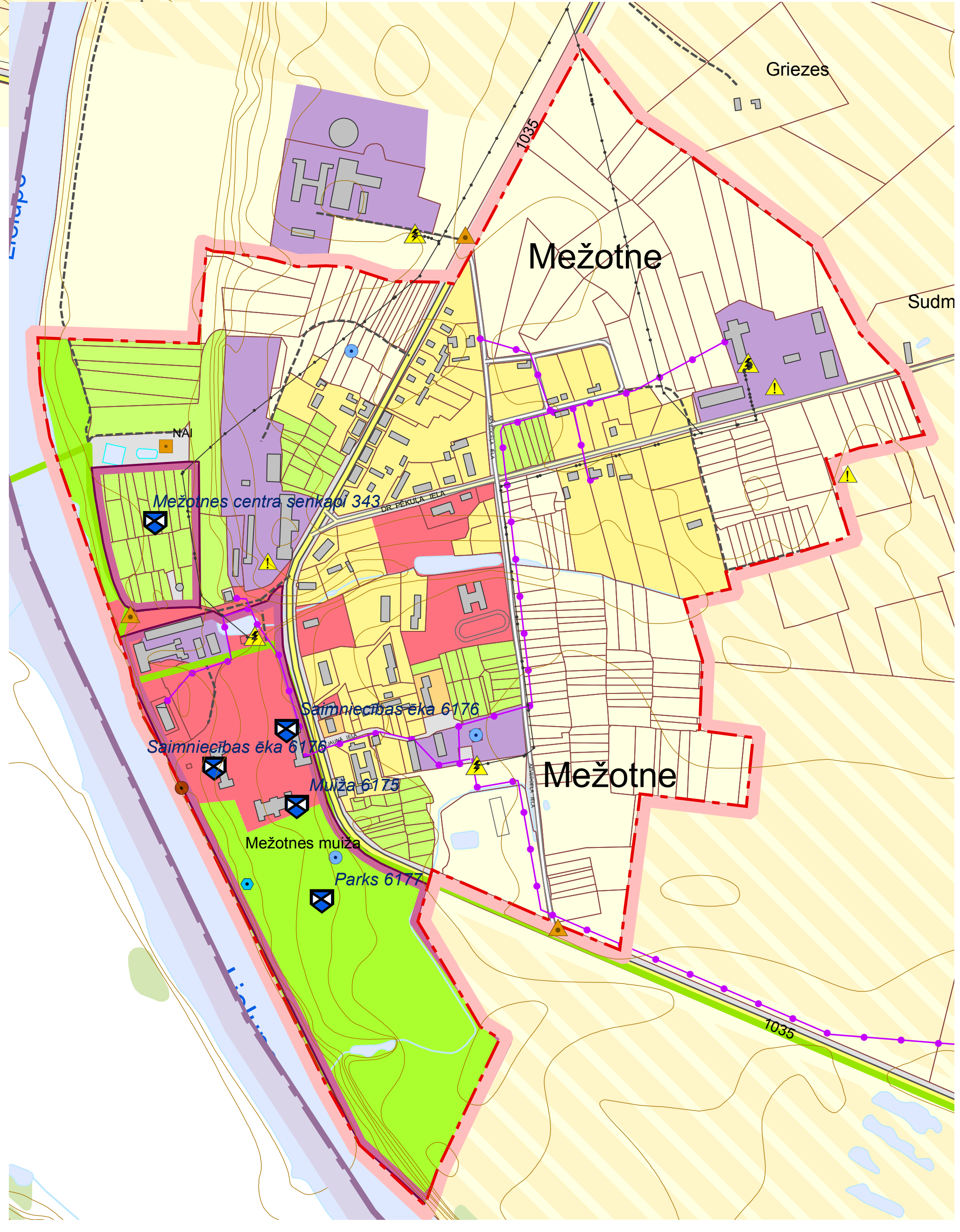
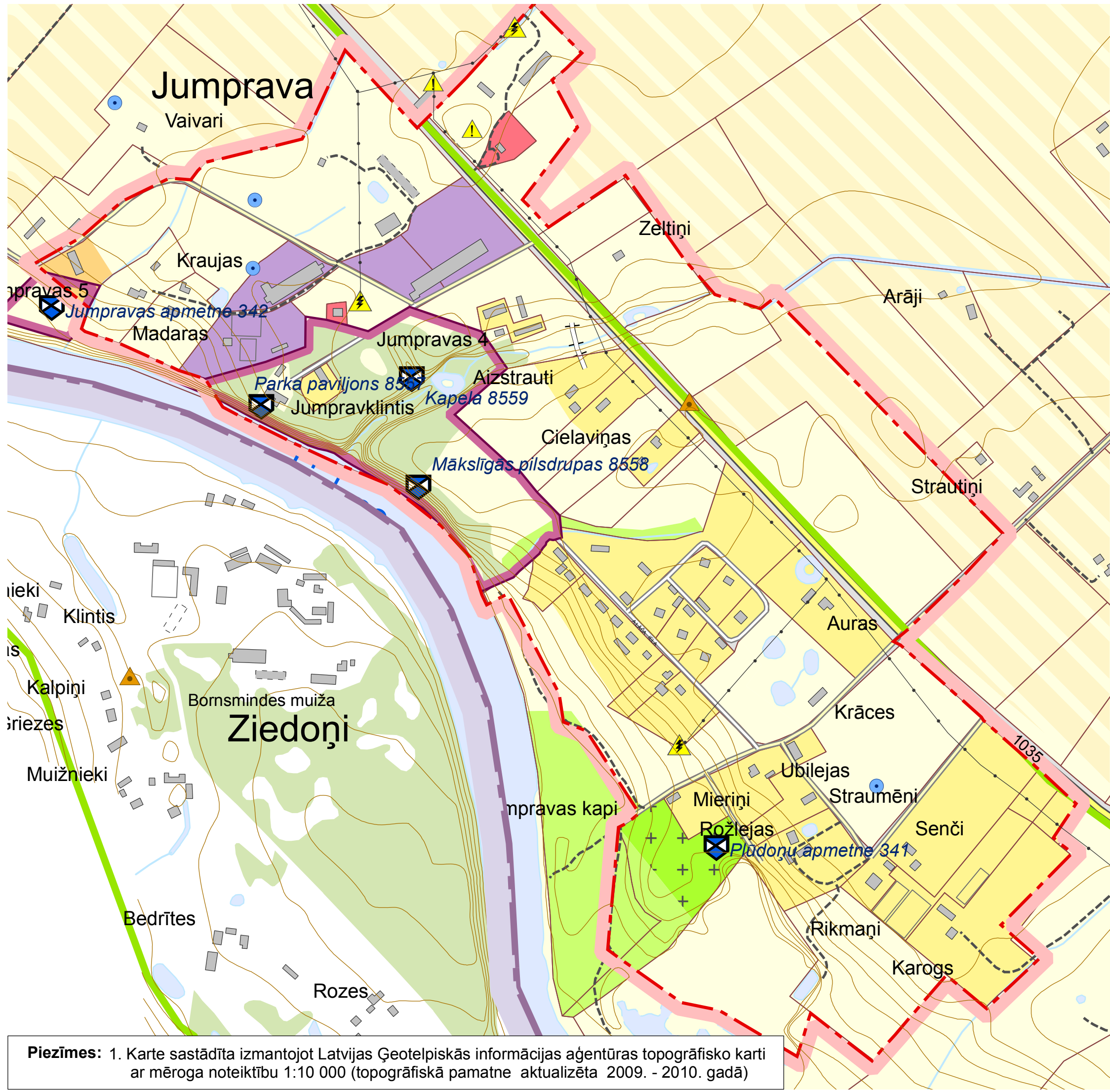
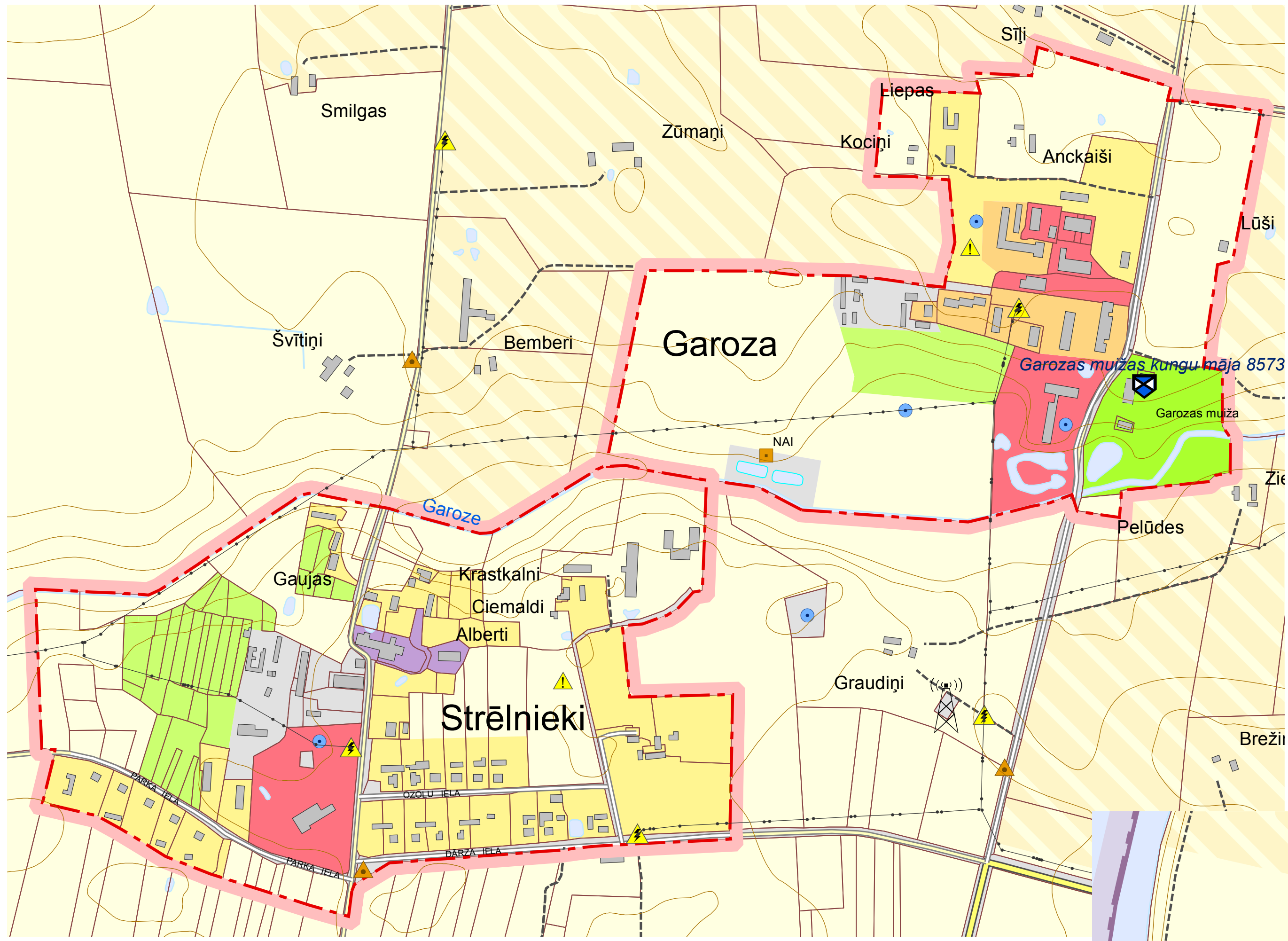


BAUSKAS NOVADA MEŽOTNES PAGASTA CIEMU ESOŠĀ TERITORIJAS IZMANTOŠANA



APZĪMĒJUMI

- novada teritorijas robeža
- pagasta teritorijas robeža
- ciemu pašreģistrācijas robežas
- kadastrs
- valsts reģionālais autoceļš
- valsts vietējais autoceļš
- pašvaldības ceļš
- iela
- cits ceļš
- dzelzceļš
- 110kV elektrolinija
- 20 kV elektrolinija
- elektronisko sakaru līnija
- ģeodēziskais punkts
- potenciāli piesārņotās vietas
- centralizēta ūdens ņemšanas vieta
- centralizētās notekūdeņu attīrīšanas iekārtas
- elektroapgādes objekts
- mobilo elektronisko sakaru iekārtas
- hidroloģiskā novērojumu stacija
- meteoroloģiskā novērojumu stacija
- pašvaldības nozīmes kultūrvēsturisks objekts
- valsts aizsardzībā esošs kultūras piemineklis
- citas koptās zaļumvietas
- derīgo izrakteņu ieguves teritorija
- tīrās nozīmes zaļumvietas (kapsēta)
- lauku zeme
- mazstāvu dzīvojamā apbūve
- meži
- publiskā apbūve
- ražošanas objekti un noliktavas
- tehniskā apbūve
- vairākstāvu dzīvojamā apbūve
- tīrās nozīmes zaļumvietas
- ūdeņi
- nacionālās nozīmes lauksaimniecības zemes
- kultūras pieminekļa teritorija
- dabas parka "Bauska" robeža
- dabas parka ainavu aizsardzības zonas teritorija
- dabas parka dabas liguma zonas teritorija
- dabas parka dabas parka zonas teritorija
- dabas parka neitrālās zonas teritorija

BAUSKAS NOVADA MEŽOTNES PAGASTA CIEMU ESOŠĀ TERITORIJAS IZMANTOŠANA

Šī karte ir Bauskas novada teritorijas plānojuma 2012. - 2023. gada sastāvdaļa

Saistošie noteikumi Nr.11 "Bauskas novada teritorijas plānojuma 2012.-2023.gadam grafiskā daļa un teritorijas izmantošanas un apbūves noteikumi"

Apstiprināts 26.04.2012. ar Bauskas novada domes sēdes lēmumu (Nr.9./10.§)
Bauskas novada domes priekšsēdētājs: Valdis Veipis

| | | | |
|-----------------------|------------------|--------|----------------------------|
| Vārds: Uzvārds | Paraksts | Datums | Mērogs |
| Izstrādes vadītāja | Daina Nikolajeva | | |
| Teritorijas plānotāja | Santa Pētersona | | M 1 : 5 000 |
| Pr. izstrādātāja | Vita Juntība | | Mēroga noskaite 1 : 10 000 |

| | |
|--|--|
| PASŪTĪTĀJS | IZSTRĀDĀTĀJS |
| Bauskas novads dome Uzvaras iela 1, Bauska, Bauskas novads, LV-3901 Tālr. 63922238, fakss 63924522 e-pasts: dome@bauska.lv | SIA "Reģionālie projekti" Rūpniecības iela 32b-502, Rīga, LV-1045 Tālr.: 67320809; Fakss: 67320807 e-pasts: birojs@rp.lv |

Koordinātu sistēma LKS-92 (Latvijas 1992. gada koordinātu sistēma)

Kilometru tīkls 1 x 1 km

Lapa 11
Lapas 30

Piezīmes: 1. Karte sastādīta izmantojot Latvijas Ģeotelpiskās informācijas aģentūras topogrāfisko karti ar mēroga noteiktību 1:10 000 (topogrāfiskā pamatne aktualizēta 2009. - 2010. gadā)