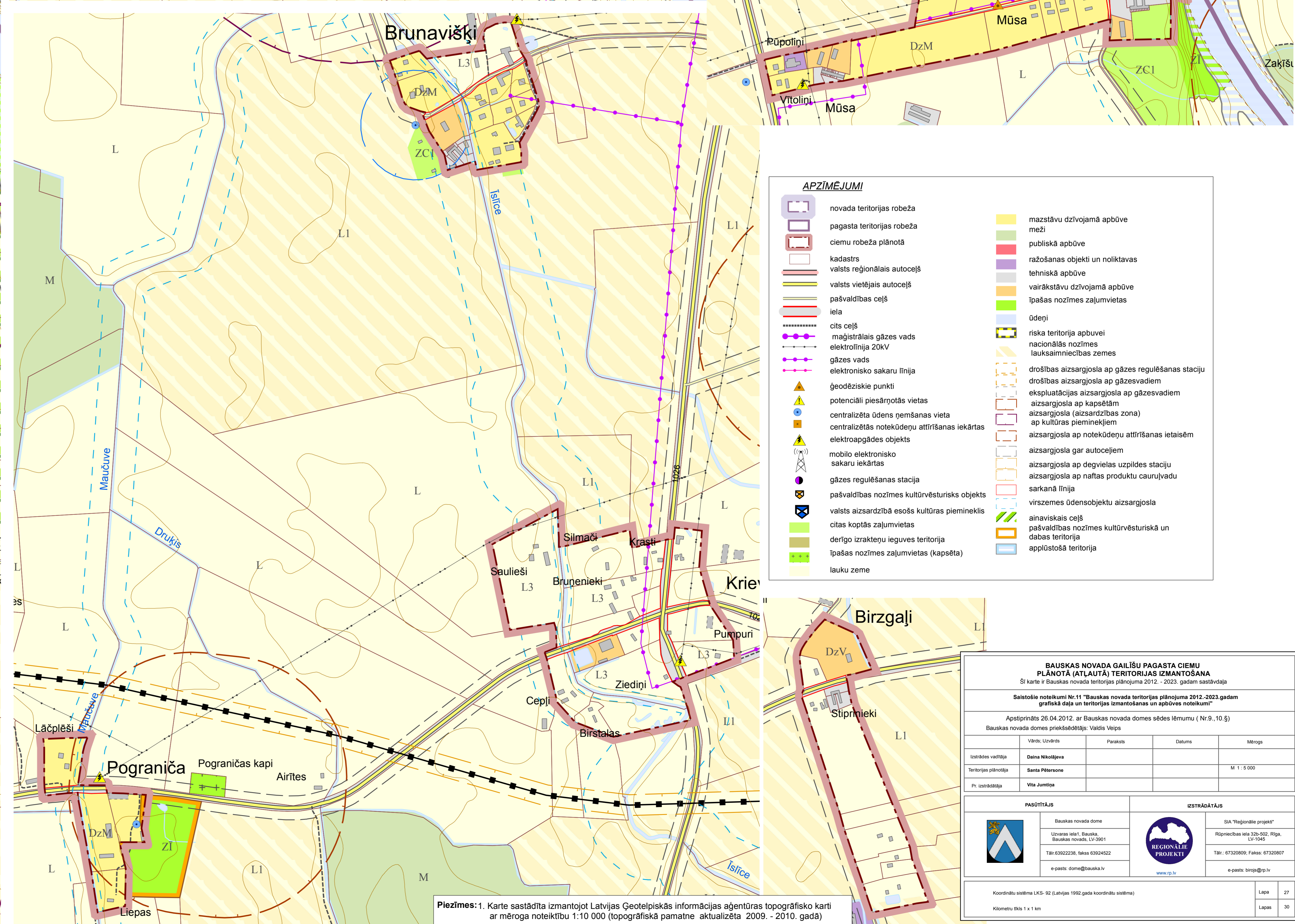
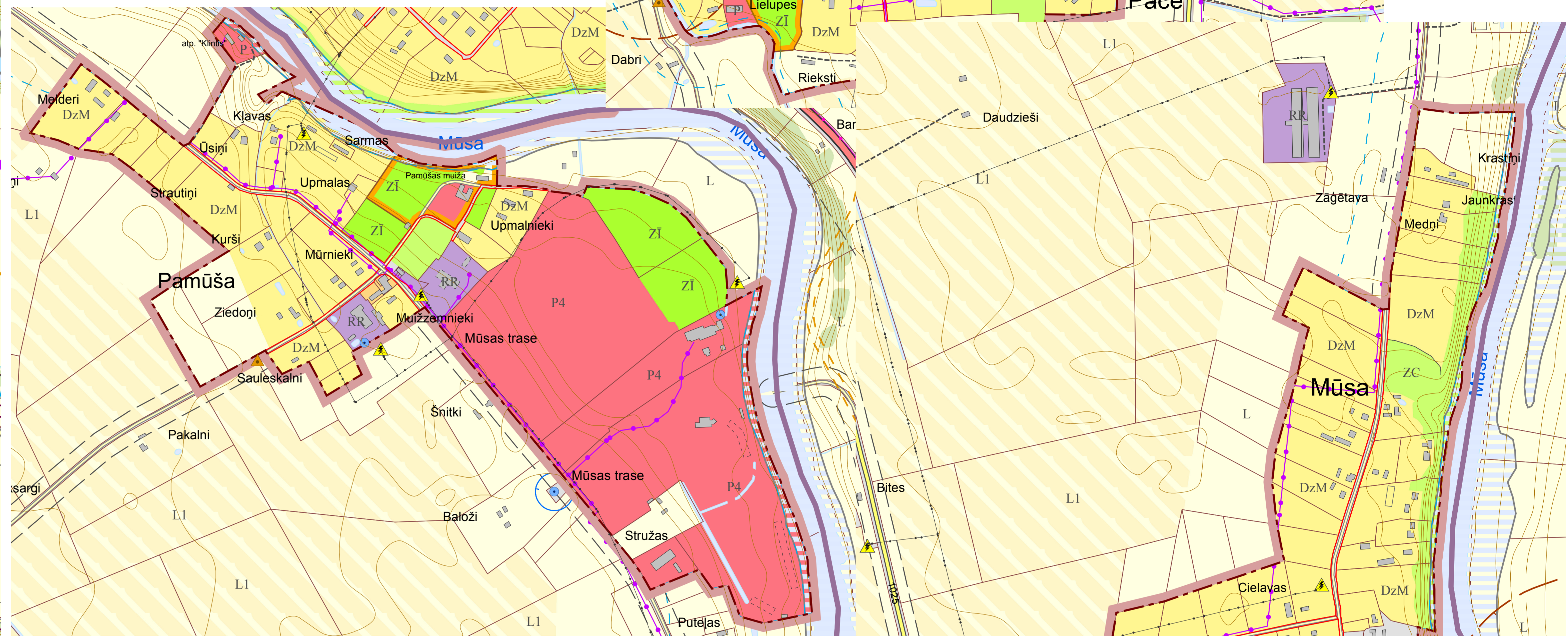
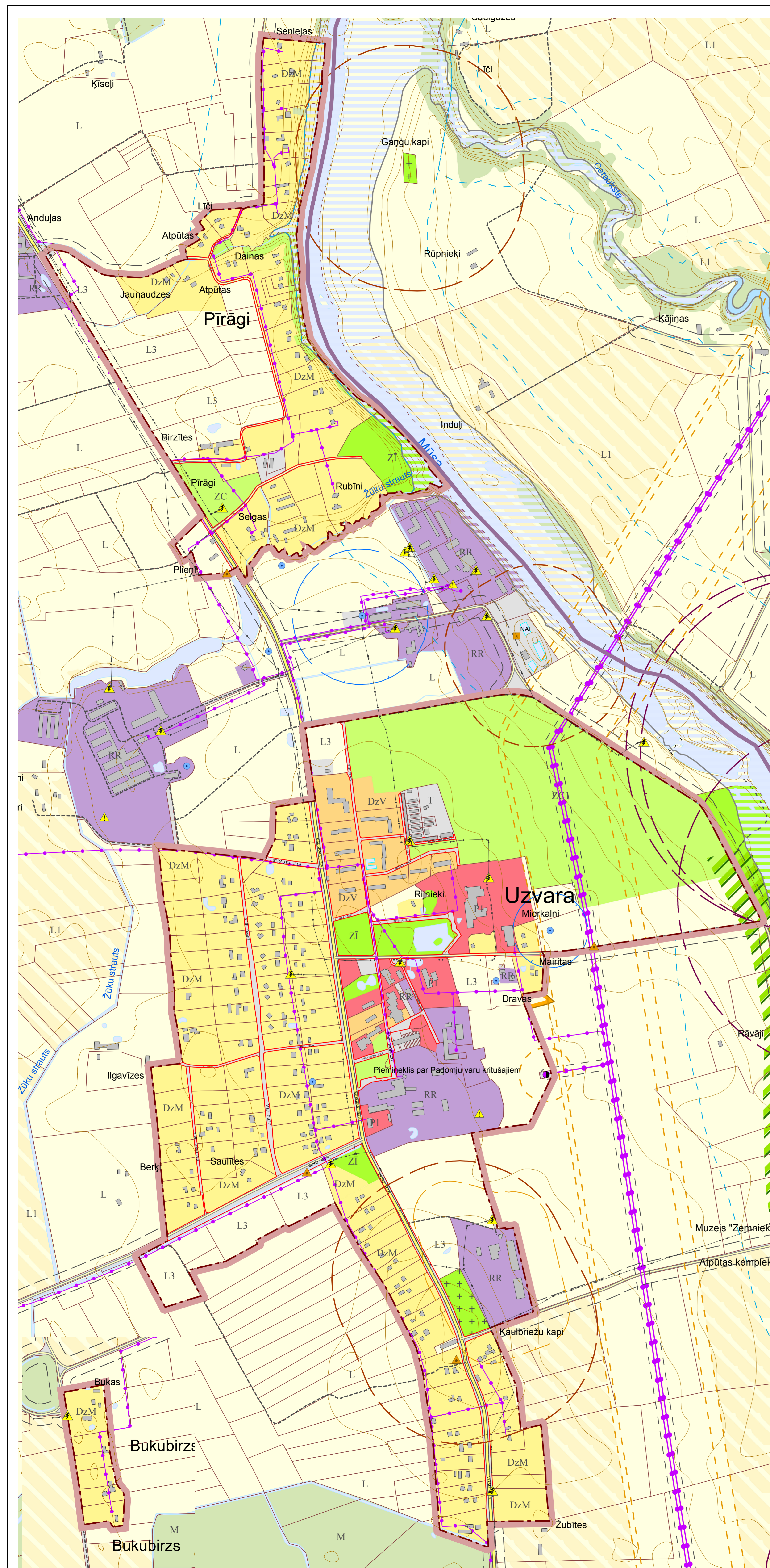


BAUSKAS NOVADA GAILĪŠU PAGASTA CIEMU PLĀNOTĀ (ATĻAUTĀ) IZMANTOŠANA



APZĪMĒJUMI

	novada teritorijas robeža		mazstāvu dzīvojamā apbūve
	pagasta teritorijas robeža		meži
	ciemu robeža plānotā		publiskā apbūve
	kadastrs		ražošanas objekti un noliktavas
	valsts reģionālais autoceļš		tehniskā apbūve
	valsts vietējais autoceļš		vairākstāvu dzīvojamā apbūve
	pašvaldības ceļš		īpašas nozīmes zājumvietas
	iela		odesi
	cits ceļš		riska teritorija apbūvei
	maģistrālais gāzes vads		nacionālās nozīmes lauksaimniecības zemes
	elektrolinija 20kV		drošības aizsargjosla ap gāzes regulēšanas staciju
	gāzes vads		drošības aizsargjosla ap gāzesvadiem
	elektronisko sakaru līnija		aizsargjosla (aizsardzības zona) ap kapsētām
	ģeodēziskie punkti		aizsargjosla (aizsardzības zona) ap kultūras pieminekļiem
	potenciāli piesārņotās vietas		aizsargjosla ap noteikumu atbilstības iekārtām
	centralizēta ūdens pemsšanas vieta		aizsargjosla gar autoceļiem
	centralizētās notekūdeņu attīrīšanas iekārtas		aizsargjosla ap deģievies uzplūdes staciju
	elektroapgādes objekts		aizsargjosla ap naftas produktu cauruļvadu sarkanā līnija
	mobilo elektronisko sakaru iekārtas		virszemes ūdensobjektu aizsargjosla
	gāzes regulēšanas stacija		valsts aizsardzībā esošās kultūras pieminekļi
	pašvaldības nozīmes kultūrvēsturisks objekts		citas koptās zājumvietas
	valsts aizsardzībā esošās kultūras pieminekļi		derīgo izrakteņu ieguves teritorija
	valsts aizsardzībā esošās kultūras pieminekļi		īpašas nozīmes zājumvietas (kapsēta)
	citas koptās zājumvietas		lauku zeme
	derīgo izrakteņu ieguves teritorija		
	īpašas nozīmes zājumvietas (kapsēta)		
	lauku zeme		

BAUSKAS NOVADA GAILĪŠU PAGASTA CIEMU PLĀNOTĀ (ATĻAUTĀ) TERITORIJAS IZMANTOŠANA			
Šī karte ir Bauskas novada teritorijas plānouma 2012. - 2023. gadam sastādījusi			
Saskaņotais noteikums Nr.11 "Bauskas novada teritorijas plānouma 2012.-2023.gadam grafiskā daļa un teritorijas izmantošanas un apbūves noteikumi"			
Aptaujināts 28.04.2012. ar Bauskas novada domes sēdes lēmumu (Nr.9, 10.§)			
Bauskas novada domes priekšsēdētājs: Valdis Veļņis			
Vērtis, Līvoniņa	Parasols	Dalva	Mērogs
Izstrādājis veļņis	Datums: Mācītājs		
Teritorijas plānotājs	Santa Pīterovska		M 1:1.000
Pr. Izstrādātājs	Vita Jermīta		
PAŠVALDĪBAS		ĢISTRABĀGĀJS	
Bauskas novada dome		SIA "Reģionālais projekts"	
Līvoniņa ielā 1, Bauska, Bauskas novads, LV-3001		Reģionālais veļņis 300-502, Rīga, LV-1005	
E-pasts: dome@bauska.lv		Tālrunis: 67330805; Fakss: 67330807	
Koordinātu sistēma: LKS-92 (Latvijas 1982.gada koordinātu sistēma)		Lapa: 27	
Kārtotāja ska: 1 x 1 km		Lapa: 30	

Piezīmes: 1. Karte sastādīta izmantojot Latvijas Ģeotelpiskās informācijas aģentūras topogrāfisko karti ar mēroga noteiktību 1:10 000 (topogrāfiskā pamatne aktualizēta 2009. - 2010. gadā)