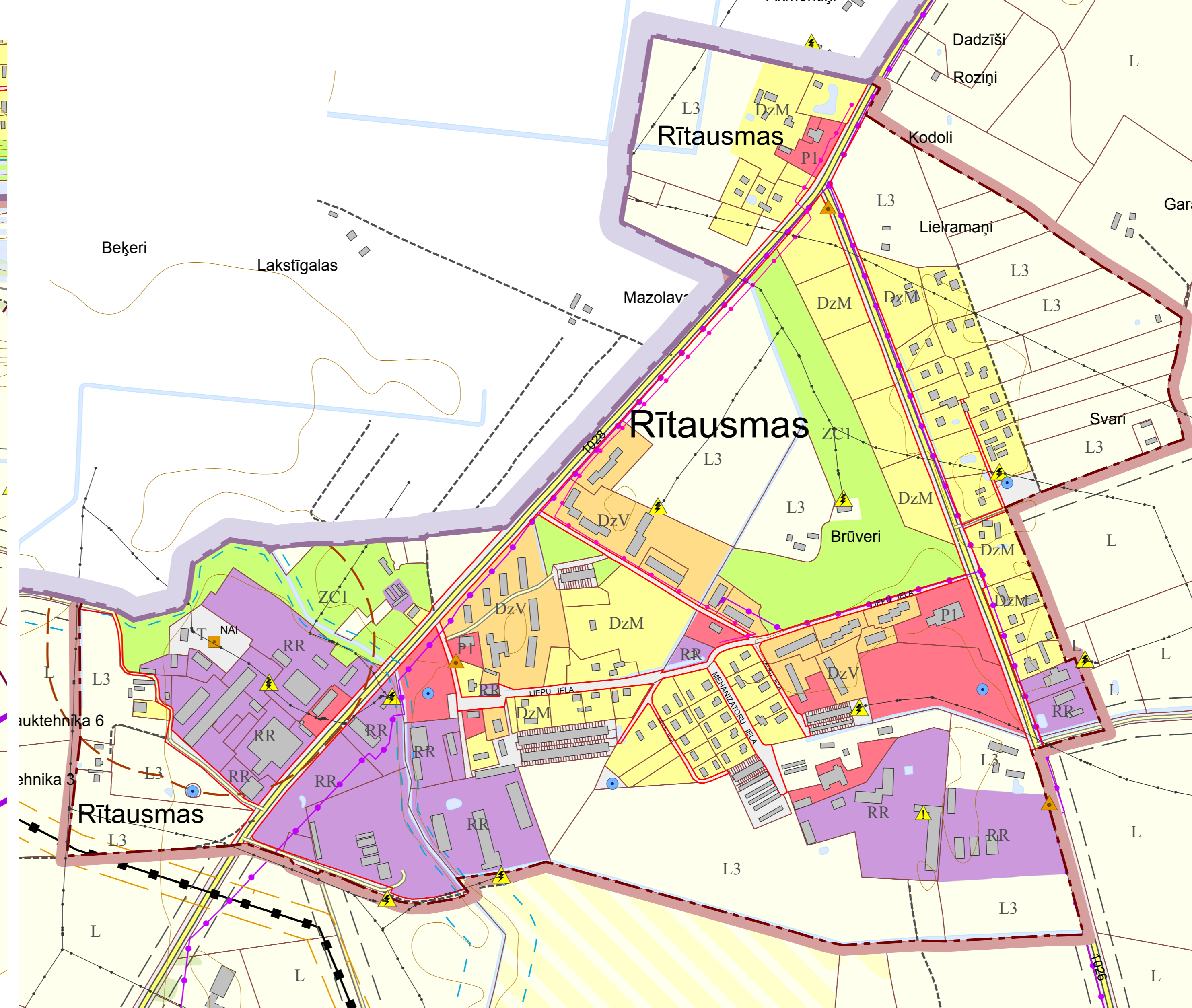
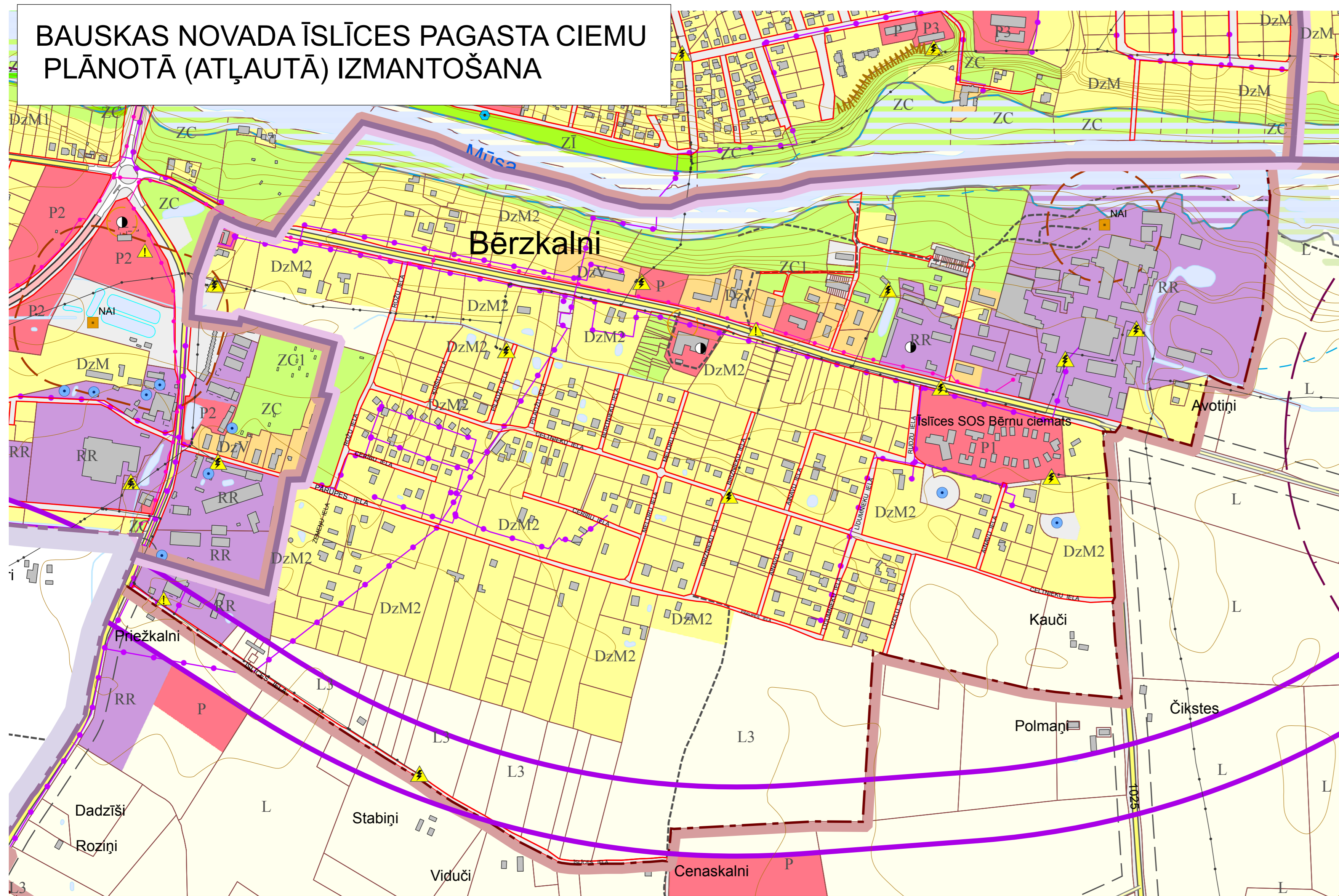
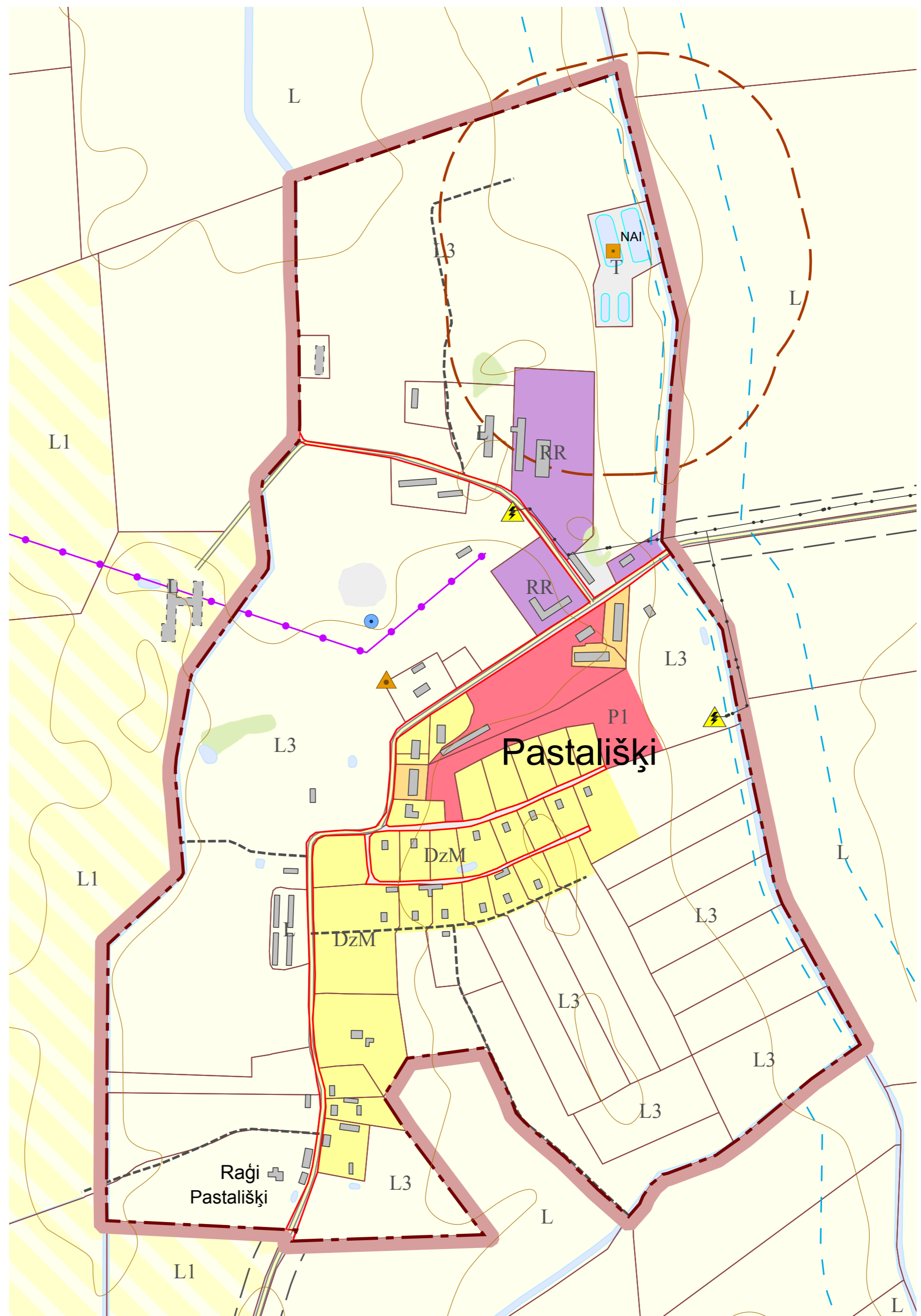
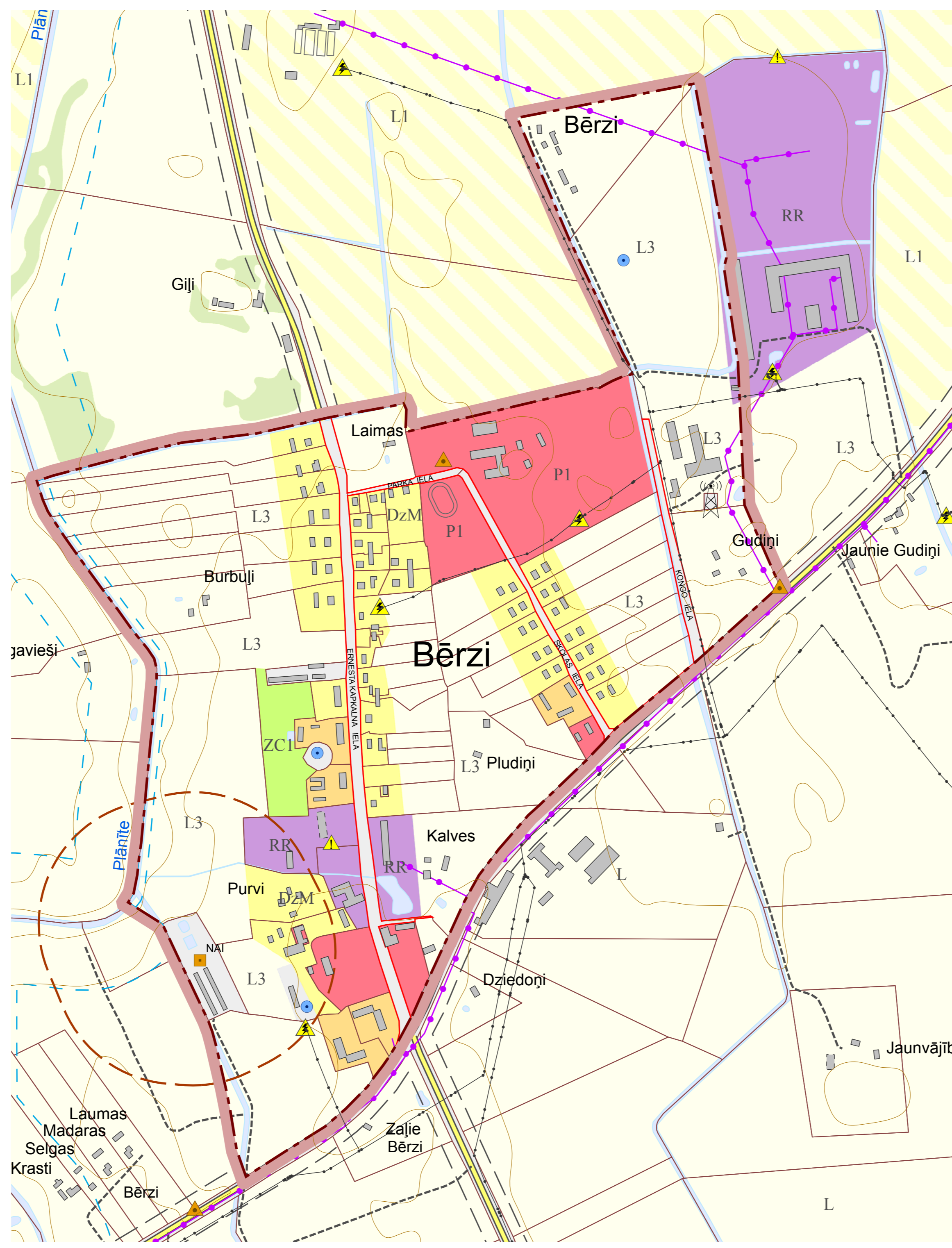
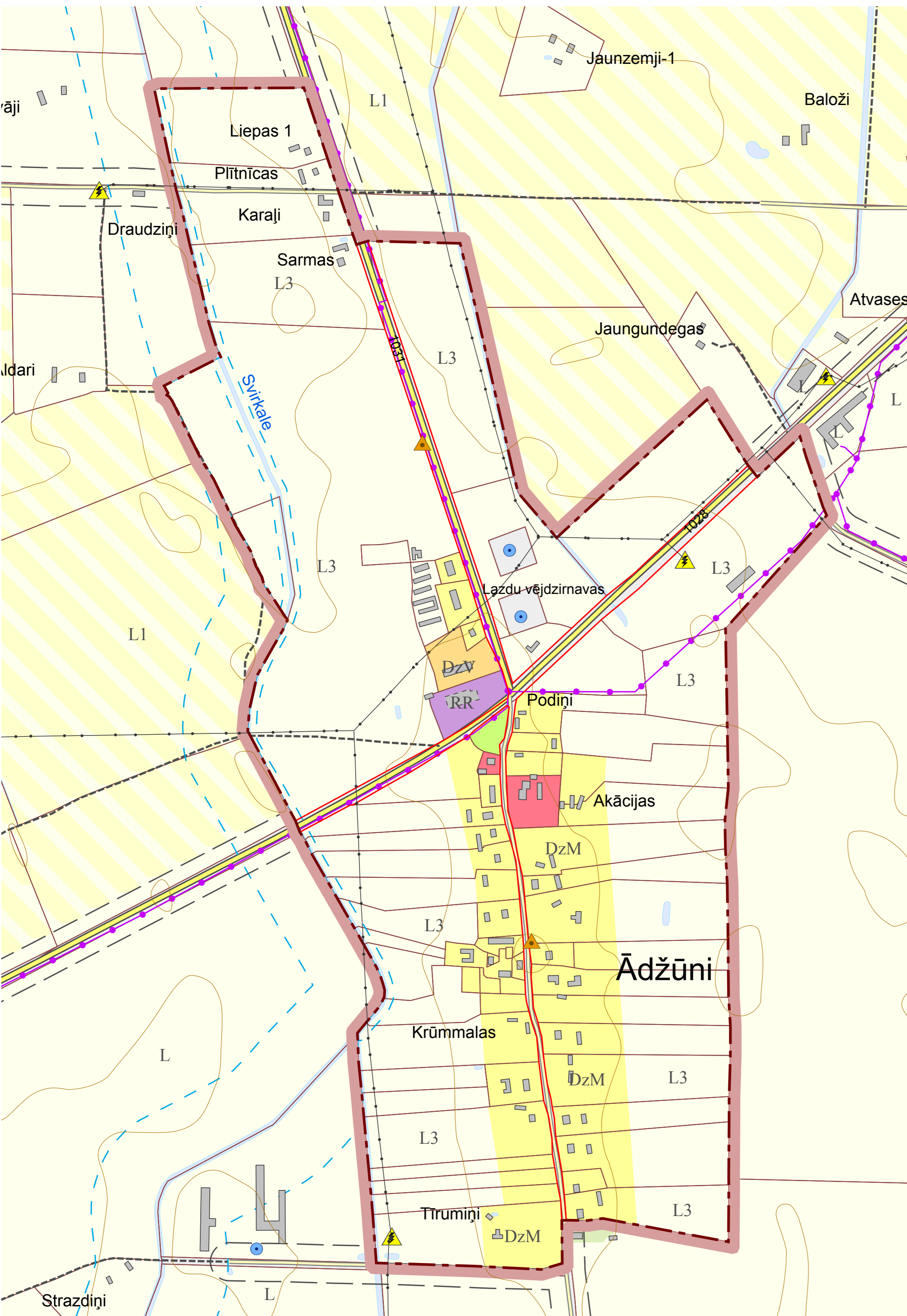


BAUSKAS NOVADA ĪSLĪCES PAGASTA CIEMU PLĀNOTĀ (ATĻAUTĀ) IZMANTOŠANA



- APZĪMĒJUMI**
- novada teritorijas robeža
 - pagasta teritorijas robeža
 - ciemu robeža plānotā
 - kadastrs
 - valsts galvenais autoceļš
 - valsts reģionālais autoceļš
 - valsts vietējais autoceļš
 - pašvaldības ceļš
 - iela
 - cits ceļš
 - maģistrālais naftas vads
 - elektrolīnija 20kV
 - gāzes vads
 - elektronisko sakaru līnija
 - ģeodēziskie punkti
 - potenciāli piesārņotās vietas
 - centralizēta ūdens ņemšanas vieta
 - centralizētās notekūdeņu attīrīšanas iekārtas
 - elektroapgādes objekts
 - mobilo elektronisko sakaru iekārtas
 - degvielas uzpildes stacija
 - pašvaldības nozīmes kultūrvēsturisks objekts
 - valsts aizsardzībā esošs kultūras piemineklis
 - citas koptās zaļumvietas
 - derīgo izrakteņu ieguves teritorija
 - īpašas nozīmes zaļumvietas (kapsēta)
 - lauku zeme
 - mazstāvu dzīvojamā apbūve
 - meži
 - publiskā apbūve
 - ražošanas objekti un noliktavas
 - tehniskā apbūve
 - vairākstāvu dzīvojamā apbūve
 - īpašas nozīmes zaļumvietas
 - ūdeņi
 - nacionālās nozīmes lauksaimniecības zemes aizsargojuma apkaucējam
 - aizsargojuma (aizsardzības zona) ap kultūras pieminekļiem
 - aizsargojuma ap notekūdeņu attīrīšanas ietaisēm
 - aizsargojuma gar autoceļiem
 - aizsargojuma ap degvielas uzpildes staciju
 - aizsargojuma ap naftas produktu cauruļvadu
 - sarkanā līnija
 - virszemes ūdensobjektu aizsargojuma
 - dabas lieguma robeža "īslīce"
 - pašvaldības nozīmes kultūrvēsturiskā un dabas teritorija
 - applūstošā teritorija



Piezīmes: 1. Karte sastādīta izmantojot Latvijas Ģeotelpiskās informācijas aģentūras topogrāfisko karti ar mēroga noteiktību 1:10 000 (topogrāfiskā pamatine aktualizēta 2009. - 2010. gadā)

BAUSKAS NOVADA ĪSLĪCES PAGASTA CIEMU PLĀNOTĀ (ATĻAUTĀ) TERITORIJAS IZMANTOŠANA			
Šī karte ir Bauskas novada teritorijas plānojuma 2012. - 2023. gadam sastāvdaļa			
Sastādītais noteikumi Nr.11 "Bauskas novada teritorijas plānojuma 2012.-2023.gadam grafiskā daļa un teritorijas izmantošanas un apbūves noteikumi"			
Apstiprināts 26.04.2012. ar Bauskas novada domes sēdes lēmumu (Nr.9./10.§)			
Bauskas novada domes priekšsēdētājs: Valdis Veļpis			
Vēstis: Uzdevums	Paraksts	Datums	Mērogs
Izstrādājis: Valdis Veļpis	Dānis Nikolajevs		M 1 : 5 000
Teritorijas pārvalde: Santa Pāterone	Vita Jumiņa		
Pri. izstrādātāja:			
PASŪTĪTĀJS		IZSTRĀDĀTĀJS	
Bauskas novada dome		SIA "Reģionālie projekti"	
Uzvaras ielā, Bauska, Bauskas novads, LV-3901		Rīpniecības iela 20-502, Rīga, LV-1005	
Tālrunis: 67322238, faks: 67324022		Tālrunis: 67320809, faks: 67320807	
e-pasts: dome@bauska.lv		e-pasts: birojs@rp.lv	
Koordinātu sistēma LKS-92 (Latvijas 1992.gada koordinātu sistēma)		Lapa	29
Kārtotājs: 1:1 x 1 m		Lappus	30