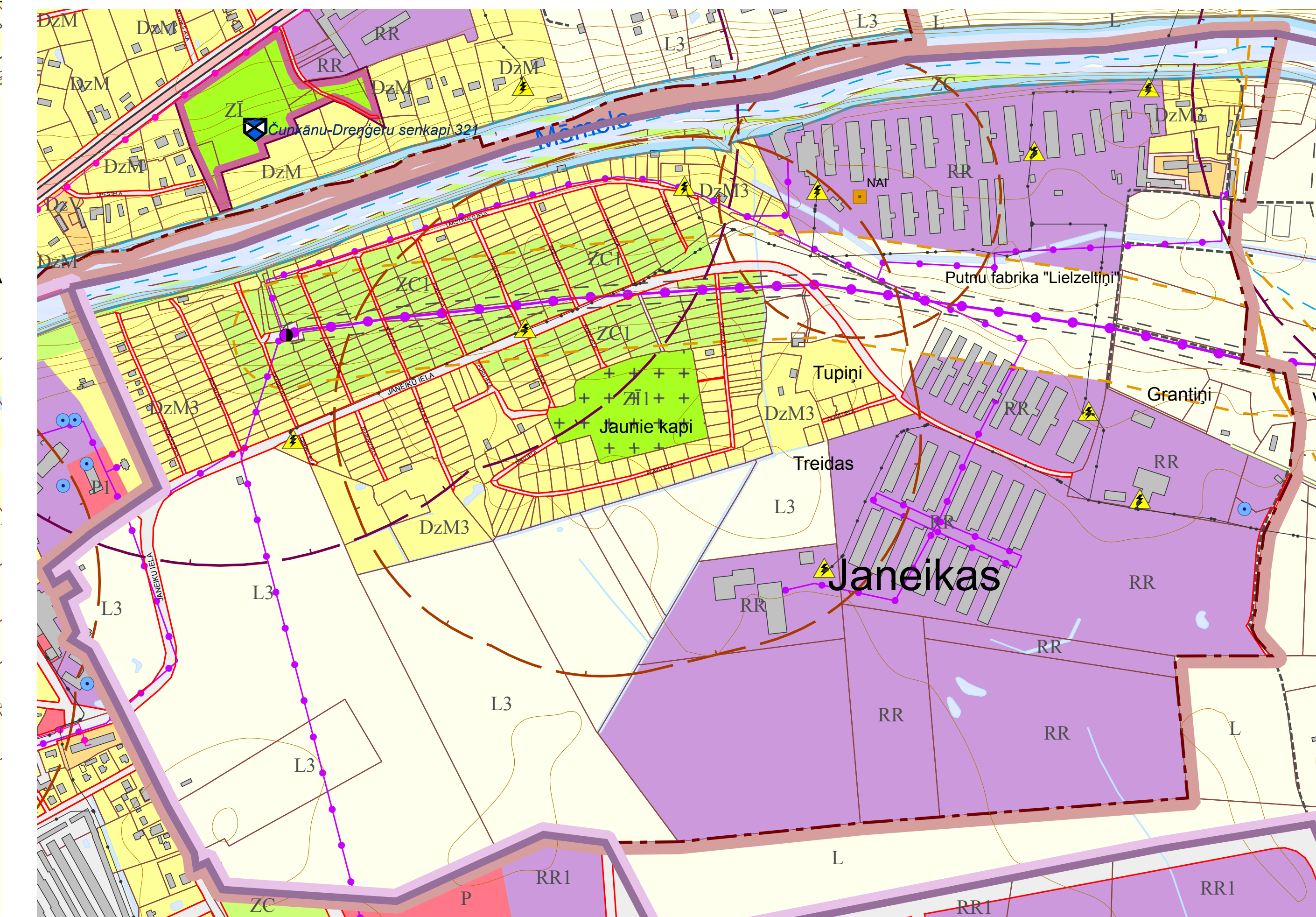
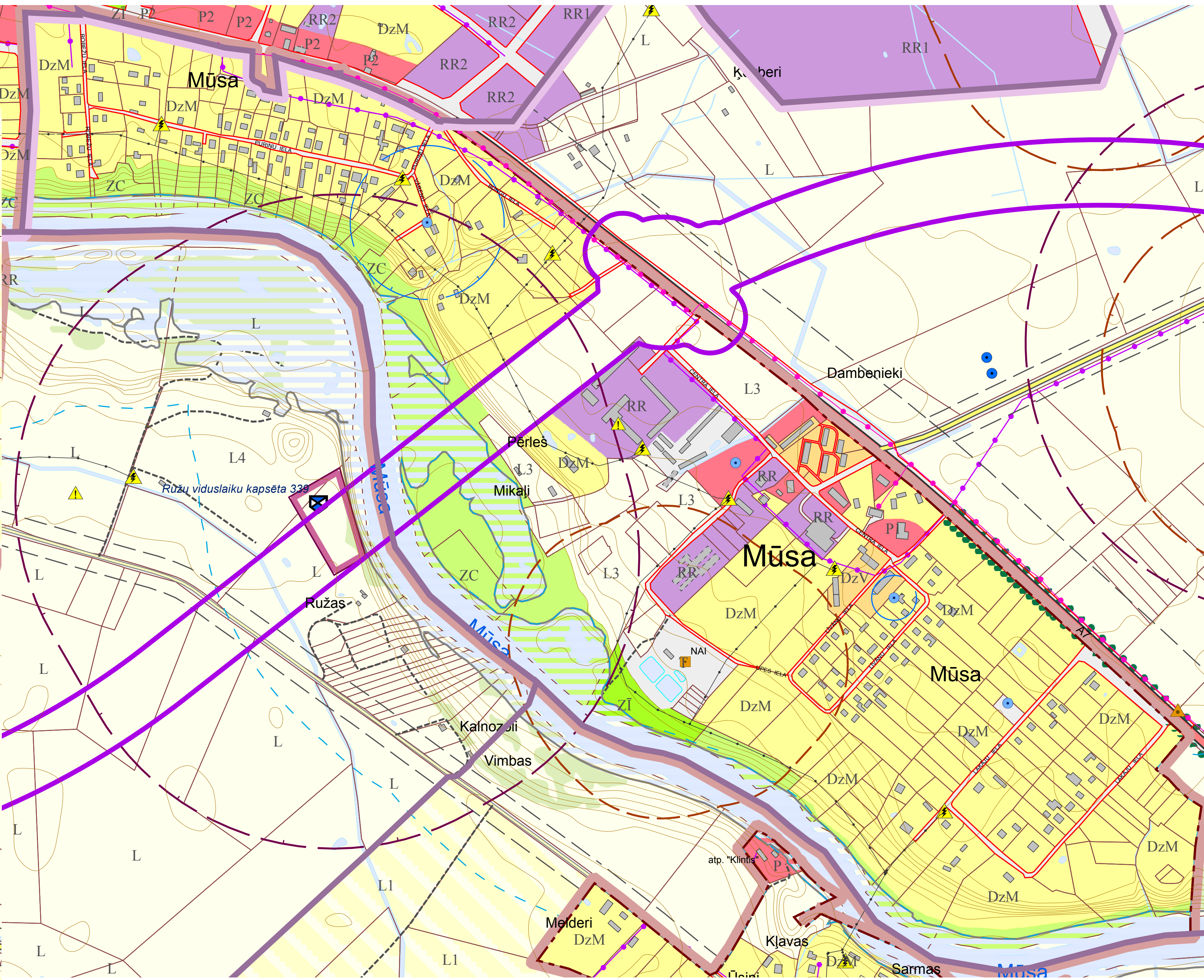
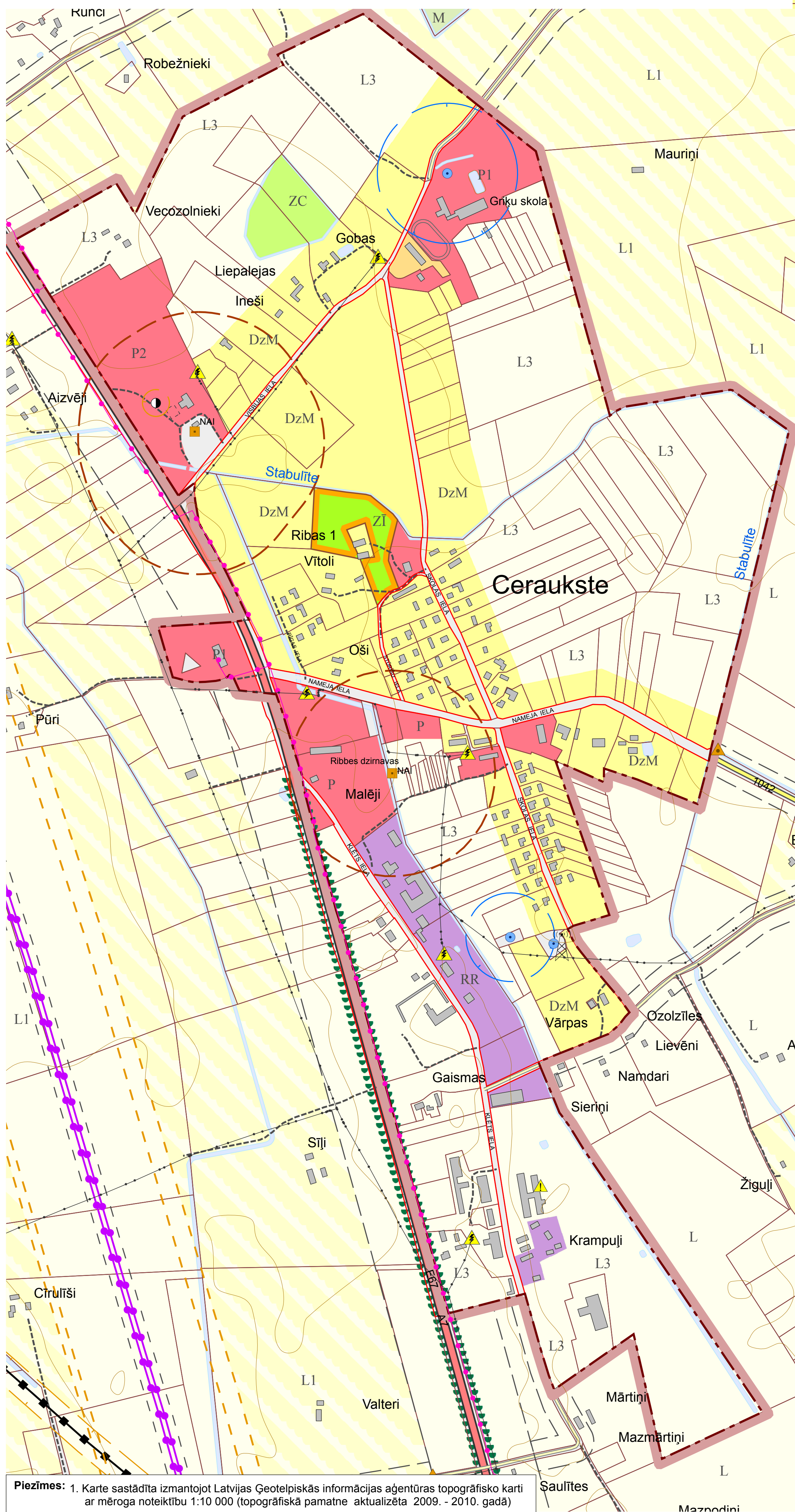


# BAUSKAS NOVADA CERAUKSTES PAGASTA CIEMU PLĀNOTĀ (ATĻAUTĀ) IZMANTOŠANA



**APZĪMĒJUMI**

- pagasta teritorijas robeža
- pilsētas teritorijas robeža
- ciemu robeža plānotā
- kadastrs
- valsts reģionālais autoceļš
- valsts vietējais autoceļš
- pašvaldības ceļš
- iela
- cits ceļš
- maģistrālais gāzes vads
- elektroliņija 20kV
- gāzes vads
- elektronisko sakaru līnija
- geodēziskie punkti
- potenciāli piesārņotās vietas
- centralizēta uguns pēšanas vieta
- centralizētas notekūdeņu attīrīšanas iekārtas
- elektroapgādes objekts
- mobilo elektronisko sakaru iekārtas
- gāzes regulēšanas stacija
- degvielas uzpildes stacija
- pazemes ūdens kvantitātes un kvalitātes stacija
- pašvaldības nozīmes kultūrvēsturisks objekts
- valsts aizsardzībā esošs kultūras piemineklis
- citas koptās zaļumvietas
- īpašas nozīmes zaļumvietas (kapsēta)
- lauku zeme
- mazstāvu dzīvojamā apbūve
- meži
- publiskā apbūve
- ražošanas objekti un noliktavas
- tehniskā apbūve
- vairākstāvu dzīvojamā apbūve
- īpašas nozīmes zaļumvietas
- uguns aizsargjosla
- nacionālās nozīmes lauksaimniecības zemes
- drošības aizsargjosla ap gāzes regulēšanas staciju
- drošības aizsargjosla ap gāzesvadiem
- ekspluatācijas aizsargjosla ap gāzesvadiem
- aizsargjosla ap kapsētām
- aizsargjosla (aizsardzības zona) ap kultūras pieminekļiem
- aizsargjosla ap notekūdeņu attīrīšanas ietaisēm
- aizsargjosla gar autoceļiem
- aizsargjosla ap degvielas uzpildes staciju
- aizsargjosla ap naftas produktu cauruļvadu sarkanā līnija
- virszemes ūdensobjektu aizsargjosla
- ķīmiskā režīma aizsargjosla ap ūdens pēšanas vietām
- pašvaldības nozīmes kultūrvēsturiskā un dabas teritorija
- applūstošā teritorija
- Nacionālās nozīmes transporta infrastruktūras attīstībai nepieciešamā teritorija
- Rail Baltic plānotā trase/izpētes teritorija

Piezīmes: 1. Karte sastādīta izmantojot Latvijas Ģeotelpiskās informācijas aģentūras topogrāfisko karti ar mēroga noteiktību 1:10 000 (topogrāfiskā pamatne aktualizēta 2009. - 2010. gadā)

**BAUSKAS NOVADA CERAUKSTES PAGASTA CIEMU PLĀNOTĀ (ATĻAUTĀ) TERITORIJAS IZMANTOŠANA**  
 Šī karte ir Bauskas novada teritorijas plānojuma 2012. - 2023. gadam sastāvdaļa  
 Saistītie noteikumi Nr.11 "Bauskas novada teritorijas plānojuma 2012.-2023.gadam grafiskā daļa un teritorijas izmantošanas un apbūves noteikumi"

Aptiprināts 26.04.2012. ar Bauskas novada domes sēdes lēmumu (Nr.9./10.Š)  
 Bauskas novada domes priekšsēdētājs: Valdis Veļps

Vārds: Uzdevots	Paraksts	Datums	Mērogs
Izstrādes vadītāja Daina Nikolajeva			
Teritorijas plānotāja Senta Pētersone			M 1 : 5 000
Pr. izstrādātāja Vita Juntlova			

PASŪTĀJŠ	IZSTRADĀTĀJS
Bauskas novada dome Uzvaras iela 1, Bauska Bauskas novads, LV-3901 Tālrunis: 63922238, fakss: 63924522 e-pasts: dome@bauska.lv	SIA "Reģionālie projekti" Rūpniecības iela 32b-502, Rīga, LV-1046 Tālrunis: 67320809, Fakss: 67320807 e-pasts: brojs@rp.lv

Koordinātu sistēma LKS-92 (Latvijas 1992. gada koordinātu sistēma)  
 Kilometru tīkls 1 x 1 km

Lapa 24  
 Lapas 30