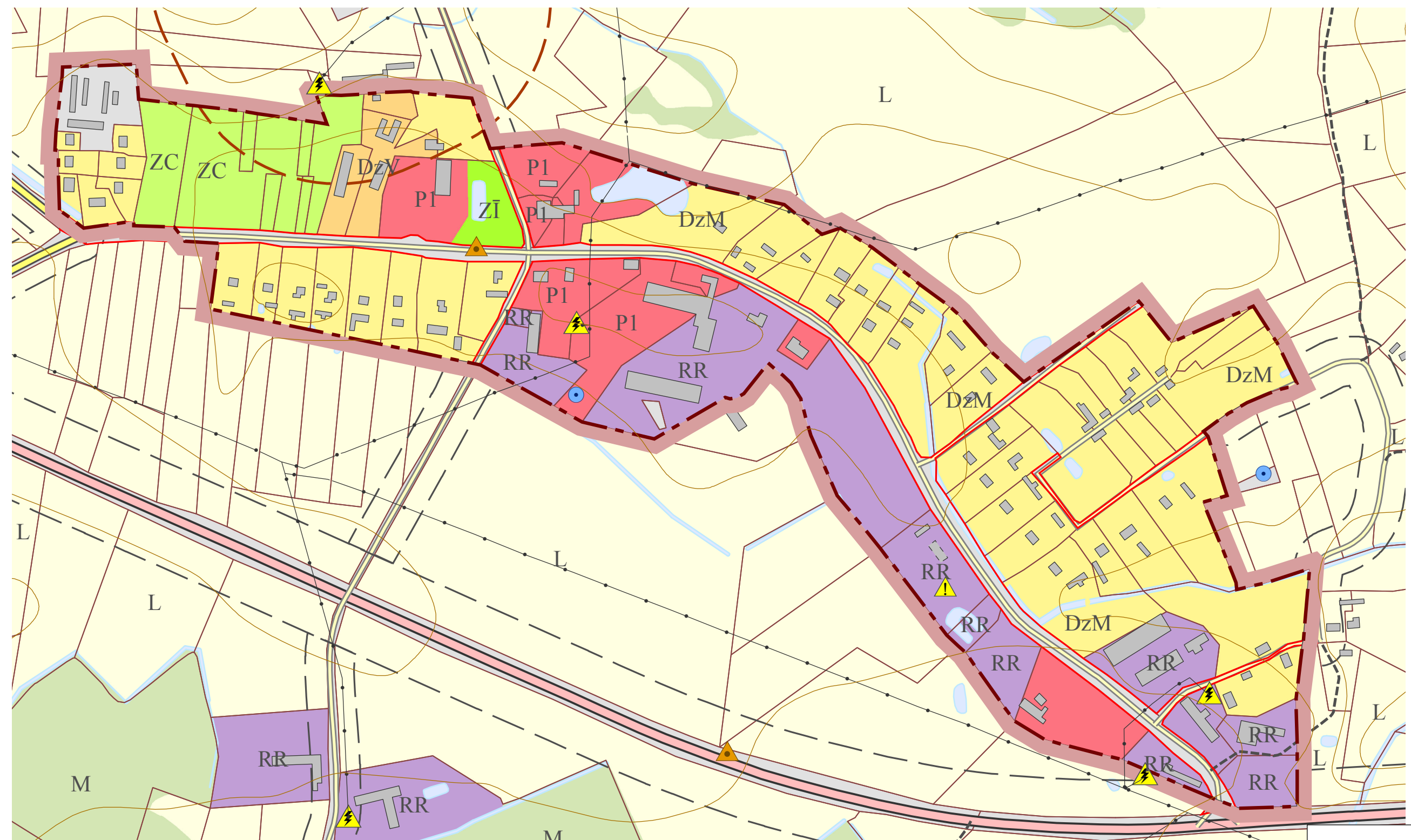
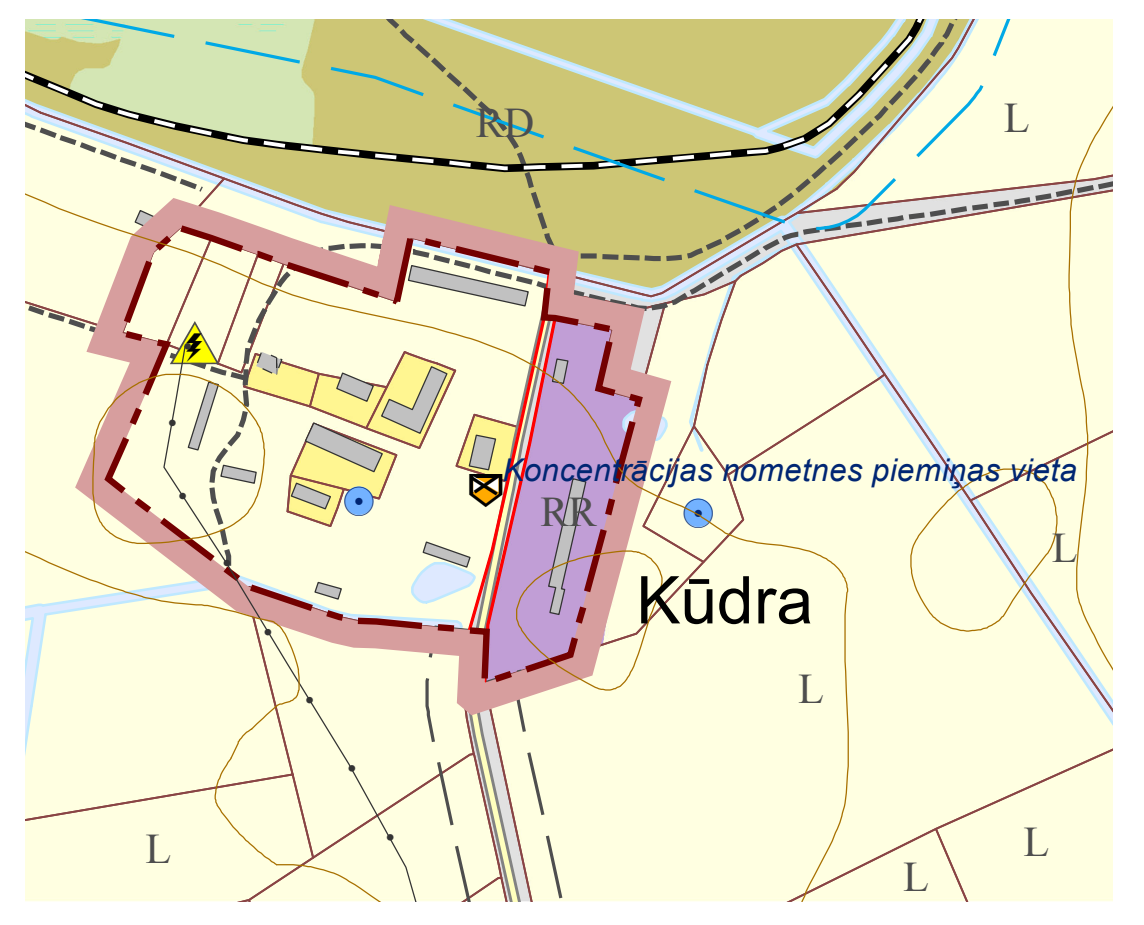
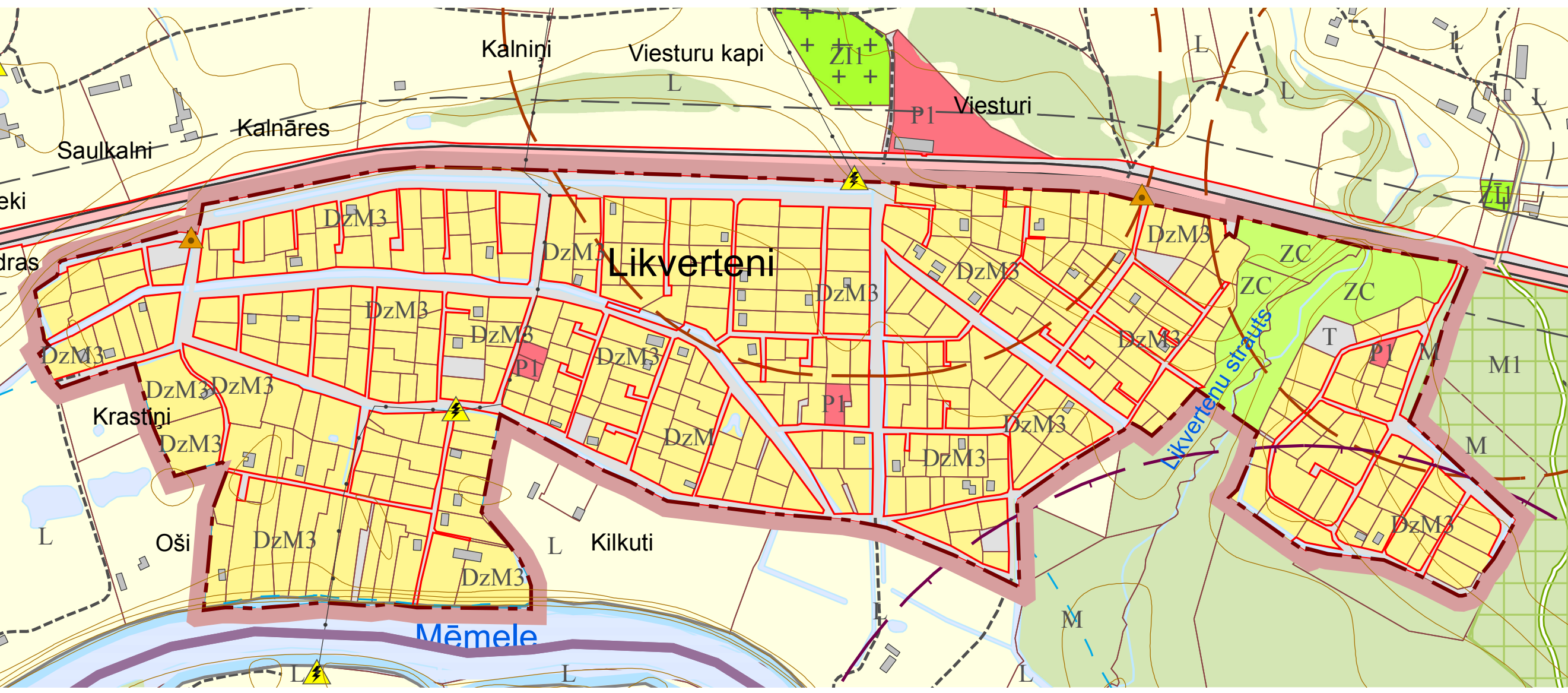
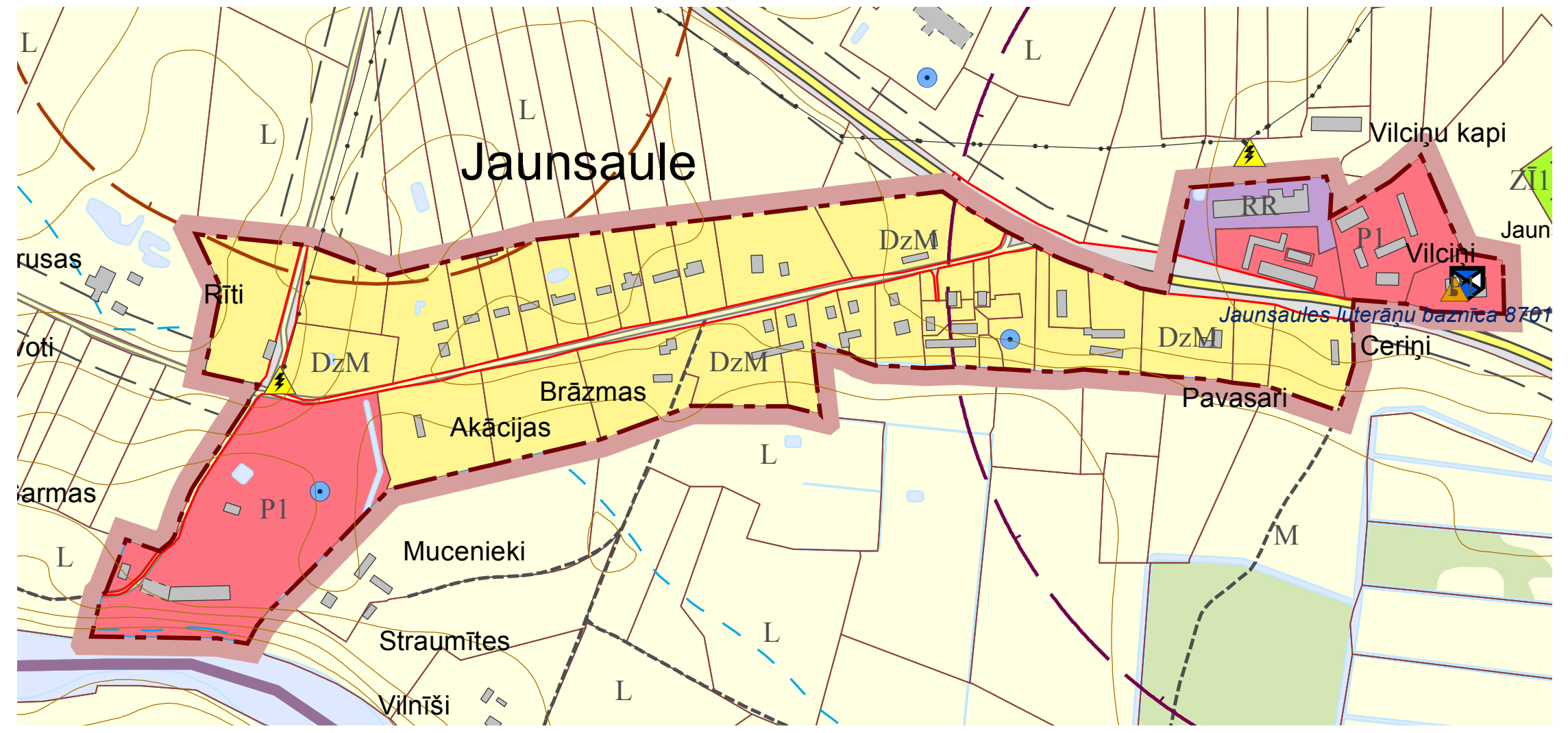
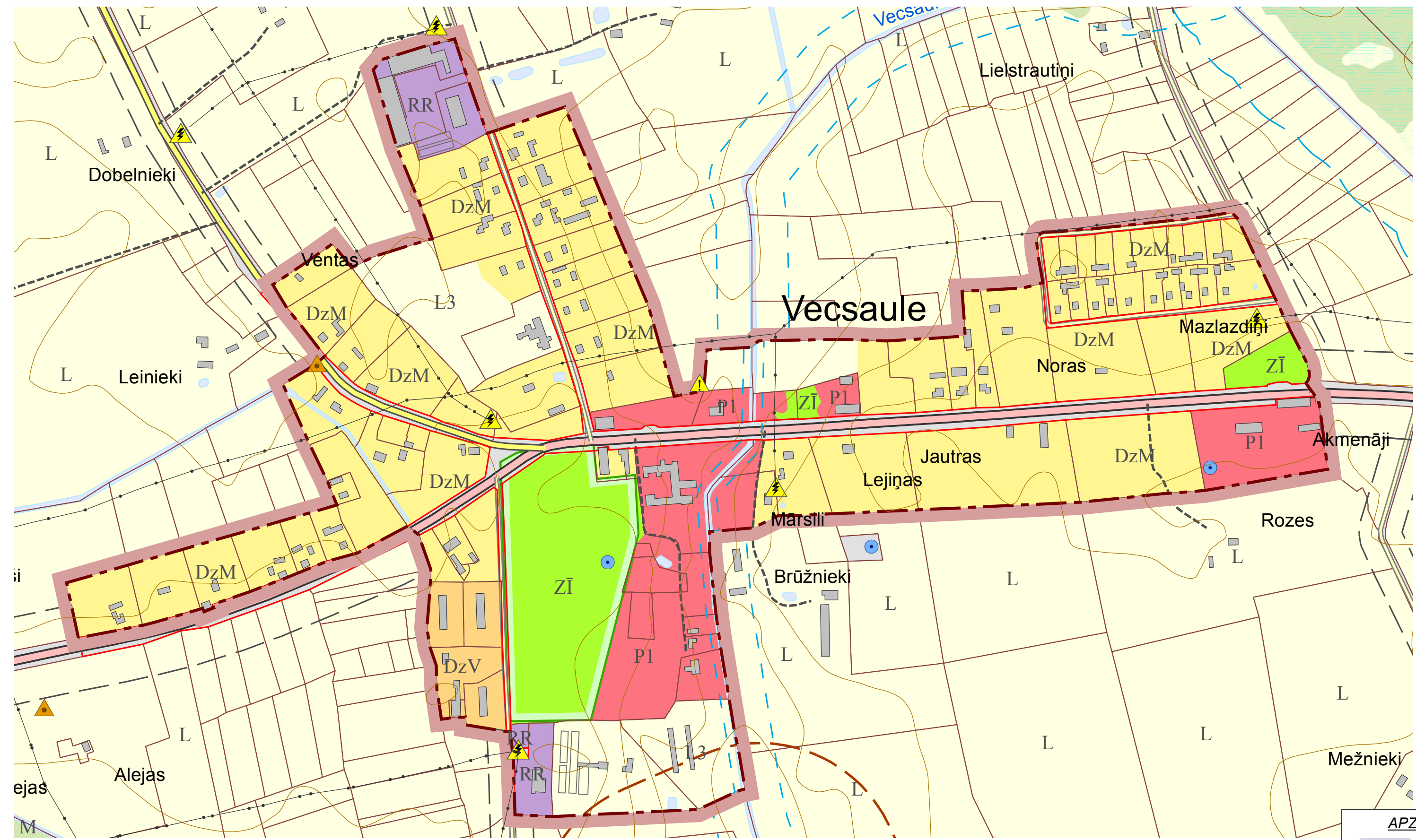


BAUSKAS NOVADA VECSAULES PAGASTA CIEMU PLĀNOTĀ (ATĻAUTĀ) IZMANTOŠANA



- APZĪMĒJUMI**
- novada teritorijas robeža
 - pagasta teritorijas robeža
 - ciemu robeža plānotā
 - kadastrs
 - valsts galvenais autoceļš
 - valsts reģionālais autoceļš
 - valsts vietējais autoceļš
 - pašvaldības ceļš
 - iela
 - Latvijas valsts mežu ceļš
 - cits ceļš
 - 110kV elektrolinija
 - elektronisko sakaru līnija
 - ģeodēziskie punkti
 - potenciali piesārņotas vietas
 - centralizēta ūdens ņemšanas vieta
 - centralizētās notekūdeņu attīrīšanas iekārtas
 - elektroapgādes objekts
 - mobilu elektronisko sakaru iekārtas
 - pašvaldības nozīmes kultūrvēsturisks objekts
 - valsts aizsardzībā esošs kultūras piemineklis
 - citas koptās zājumvietas
 - derīgo izrakteņu ieguves teritorija
 - īpašas nozīmes zājumvietas (kapsēta)
 - lauku zeme
 - mazstāvu dzīvojamā apbūve
 - meži
 - publiskā apbūve
 - ražošanas objekti un noliktavas
 - tehniskā apbūve
 - vairākstāvu dzīvojamā apbūve
 - īpašas nozīmes zājumvietas
 - ūdeņi
 - nacionālās nozīmes lauksaimniecības zemes aizsargjosta ap kapsētām
 - aizsargjosta (aizsardzības zona) ap kultūras pieminekļiem
 - aizsargjosta ap notekūdeņu attīrīšanas ietaisēm
 - aizsargjosta ap purviem
 - aizsargjosta gar autoceļiem
 - aizsargjosta gar elektriskajiem tīkliem
 - sarkanā līnija
 - virszemes ūdensobjektu aizsargjosta
 - dabas pieminekļa teritorija "Vecsaules parks"
 - pašvaldības nozīmes kultūrvēsturiskā un dabas teritorija
 - applūstošā teritorija

Piezīmes: 1. Karte sastādīta izmantojot Latvijas Ģeotelpiskās informācijas aģentūras topogrāfisko karti ar mēroga noteiktību 1:10 000 (topogrāfiskā pamatne aktualizēta 2009. - 2010. gadā)

BAUSKAS NOVADA VECSAULES PAGASTA CIEMU PLĀNOTĀ (ATĻAUTĀ) TERITORIJAS IZMANTOŠANA
 Šī karte ir Bauskas novada teritorijas plānojuma 2012.-2023. gadam sastāvdaļa

Saistošie noteikumi Nr.11 "Bauskas novada teritorijas plānojuma 2012.-2023.gadam grafiskā daļa un teritorijas izmantošanas un apbūves noteikumi"

Apstiprināts 26.04.2012. ar Bauskas novada domes sēdes lēmumu (Nr.9., 10.§)
 Bauskas novada domes priekšsēdētājs: Valdis Veipis

Vārds, Uzvārds	Paraksts	Datums	Mērogs
Izstrādes vadītāja Daina Nikolajeva			M 1 : 5 000
Teritorijas plānotāja Santa Pētersone			
Pr. izstrādātāja Vita Jurnīča			

PASŪTĪTĀJS		IZSTRĀDĀTĀJS	
	Bauskas novada dome Uzvaras iela 1, Bauska, Bauskas novads, LV-3901 Tālrunis: 63922238, fakss: 63924522 e-pasts: dome@bauska.lv		SIA "Reģionālie projekti" Rūpniecības iela 32b-502, Rīga, LV-1045 Tālrunis: 67320809; Fakss: 67320807 e-pasts: birojs@rp.lv

Koordinātu sistēma LKS-92 (Latvijas 1992. gada koordinātu sistēma)

Kilometru tīkls 1 x 1 km

Lapa	30
Lapas	30