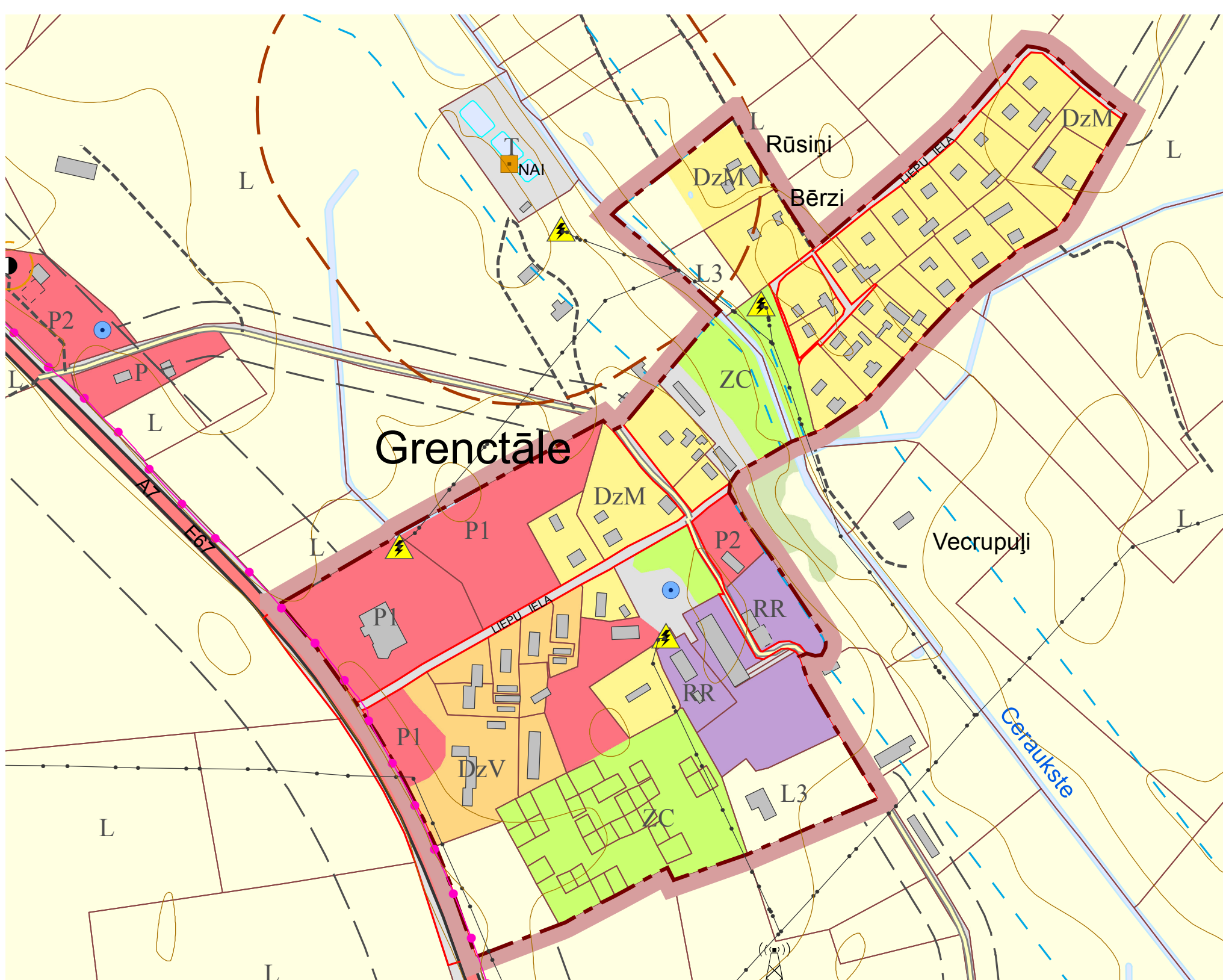
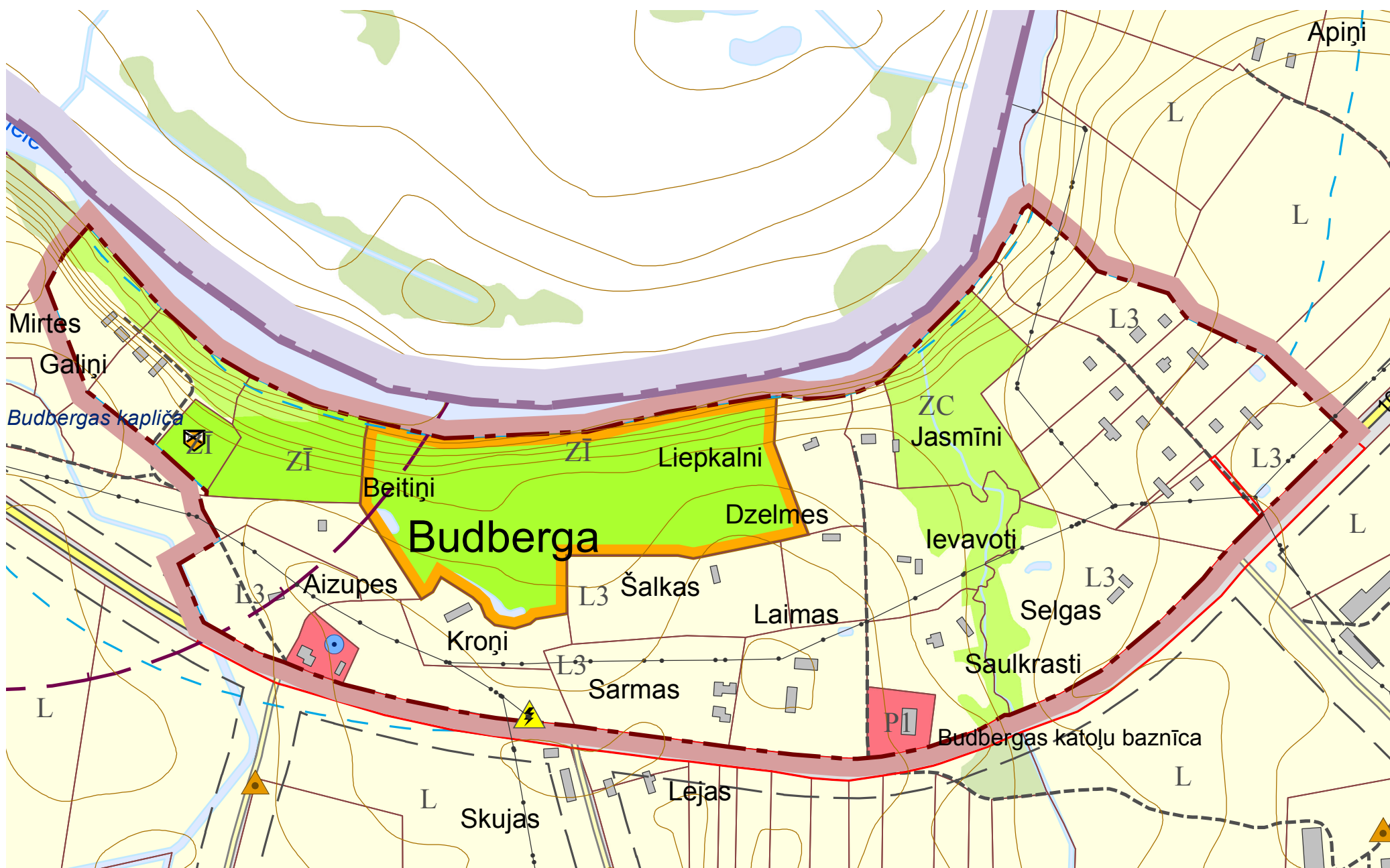
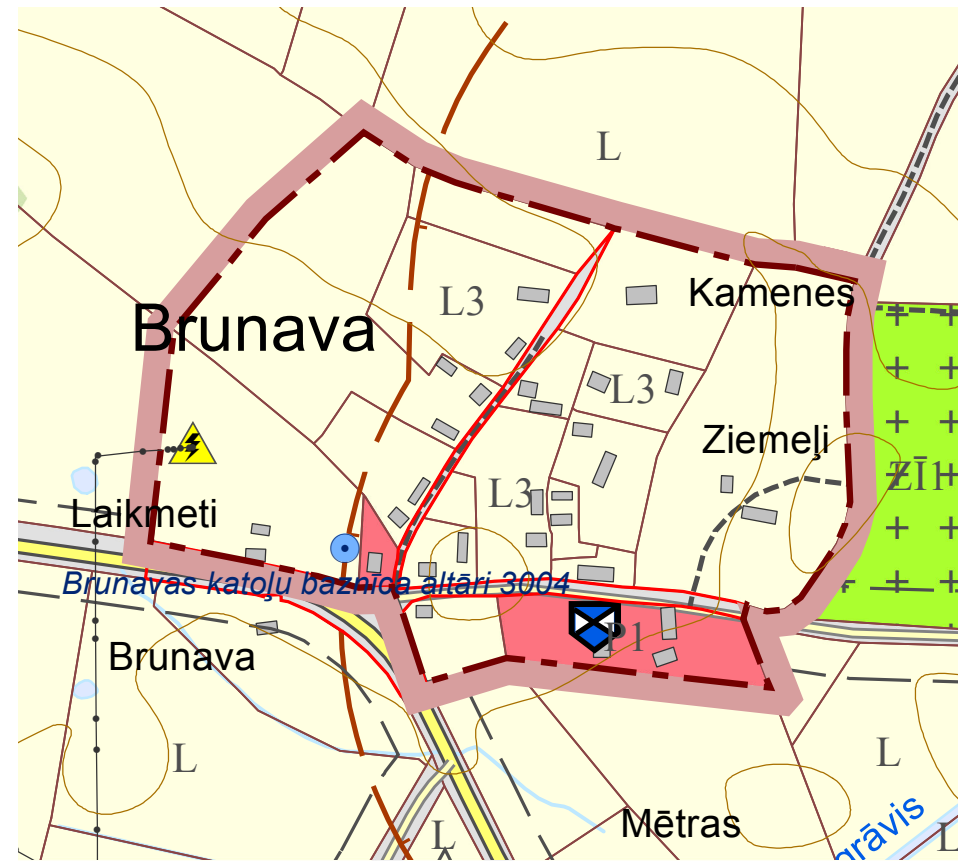
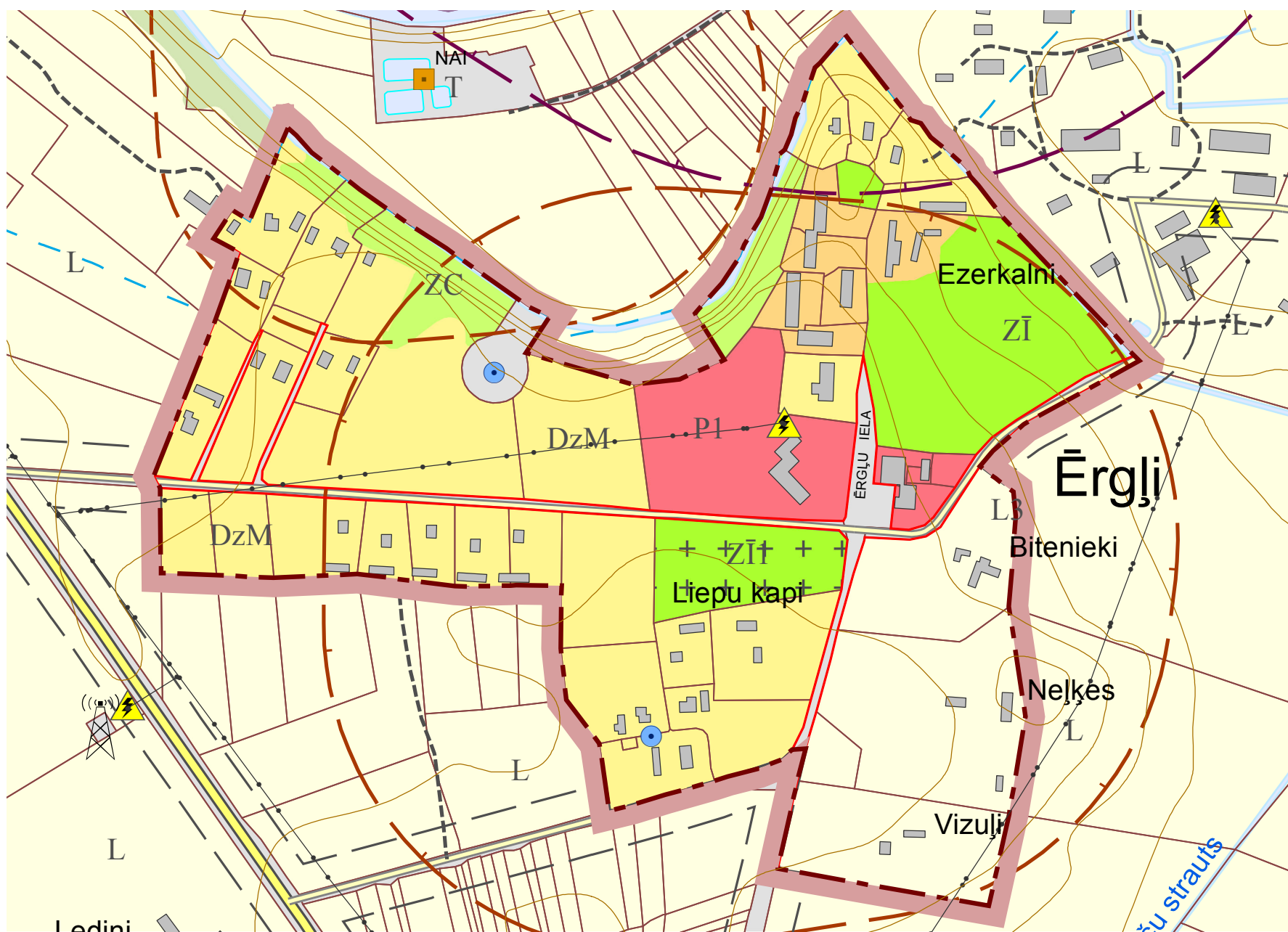


BAUSKAS NOVADA BRUNAVAS PAGASTA CIEMU PLĀNOTĀ (ATĻAUTĀ) IZMANTOŠANA



APZĪMĒJUMI

	novada teritorijas robeža
	pagasta teritorijas robeža
	ciemu robeža plānotā
	kadastrs
	valsts reģionālais autoceļš
	valsts vietējais autoceļš
	pašvaldības ceļš
	iela
	cits ceļš
	elektrolīnija 20kV
	elektronisko sakaru līnija
	ģeodēziskie punkti
	potenciāli piesārņotās vietas
	centralizēta ūdens ņemšanas vieta
	centralizētās notekūdeņu attīrīšanas iekārtas
	elektroapgādes objekts
	mobiilo elektronisko sakaru iekārtas
	degvielas uzpildes stacija
	pašvaldības nozīmes kultūrvēsturisks objekts
	valsts aizsardzībā esošs kultūras piemineklis
	citas koptās zaļumvietas
	derīgo izrakteņu ieguves teritorija
	īpašas nozīmes zaļumvietas (kapsēta)
	lauku zeme
	mazstāvu dzīvojamā apbūve
	meži
	publiskā apbūve
	ražošanas objekti un noliktavas
	tehniskā apbūve
	vairākstāvu dzīvojamā apbūve
	īpašas nozīmes zaļumvietas
	ūdeņi
	nacionālās nozīmes lauksaimniecības zemes
	aizsargjosla ap kapsētām
	aizsargjosla (aizsardzības zona) ap kultūras pieminekļiem
	aizsargjosla ap notekūdeņu attīrīšanas ietaisēm
	aizsargjosla gar autoceļiem
	aizsargjosla ap degvielas uzpildes staciju
	aizsargjosla ap naftas produktu cauruļvadu sarkanā līnija
	virszemes ūdensobjektu aizsargjosla
	pašvaldības nozīmes kultūrvēsturiskā un dabas teritorija
	applūstošā teritorija

Piezīmes: 1. Karte sastādīta izmantojot Latvijas Ģeotelpiskās informācijas aģentūras topogrāfisko karti ar mēroga noteiktību 1:10 000 (topogrāfiskā pamatne aktualizēta 2009. - 2010. gadā)

BAUSKAS NOVADA BRUNAVAS PAGASTA CIEMU PLĀNOTĀ (ATĻAUTĀ) TERITORIJAS IZMANTOŠANA				
Šī karte ir Bauskas novada teritorijas plānojuma 2012. - 2023. gadam sastāvdaļa				
Saistošie noteikumi Nr.11 "Bauskas novada teritorijas plānojuma 2012.-2023.gadam grafiskā daļa un teritorijas izmantošanas un apbūves noteikumi"				
Apstiprināts 26.04.2012. ar Bauskas novada domes sēdes lēmumu (Nr.9., 10 §)				
Bauskas novada domes priekšsēdētājs: Valdis Veipis				
	Vārds; Uzvārds	Paraksts	Datums	Mērogs
Izstrādes vadītāja	Daina Nikolajeva			
Teritorijas plānotāja	Santa Pētersone			M 1 : 5 000
Pr. izstrādātāja	Vita Juntīna			
PASŪTĪTĀJS		IZSTRĀDĀTĀJS		
Bauskas novada dome Uzvaras ielā 1, Bauska, Bauskas novads, LV-3901 Tālrunis: 63922238, fakss: 63924522 e-pasts: dome@bauska.lv		SIA "Reģionālie projekti" Rūpniecības iela 32b-502, Rīga, LV-1045 Tālrunis: 67320809; Fakss: 67320807 e-pasts: birojs@rp.lv www.rp.lv		
Koordinātu sistēma LKS- 92 (Latvijas 1992.gada koordinātu sistēma)				Lapa 23
Kilometru tīkls 1 x 1 km				Lapas 30