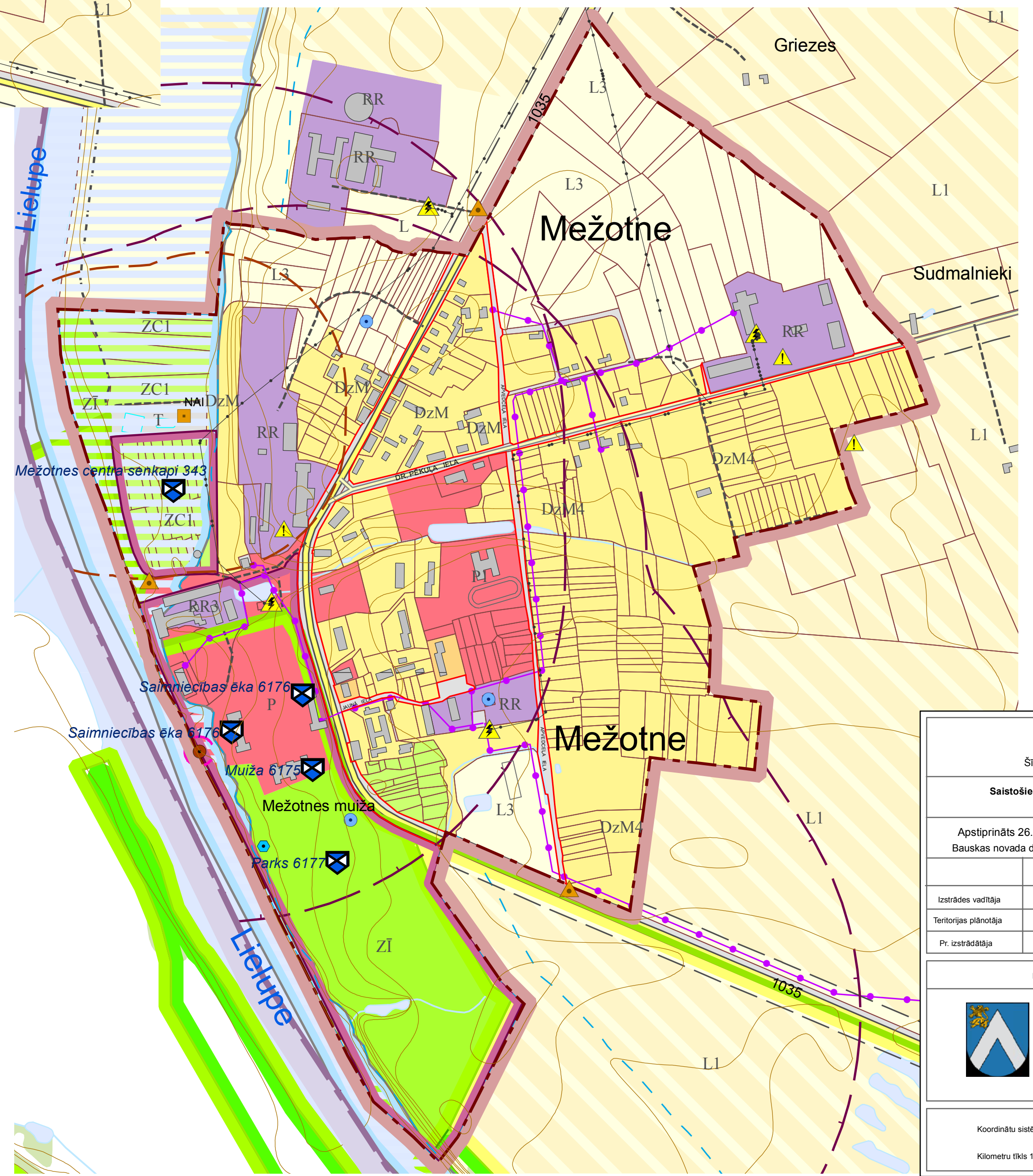
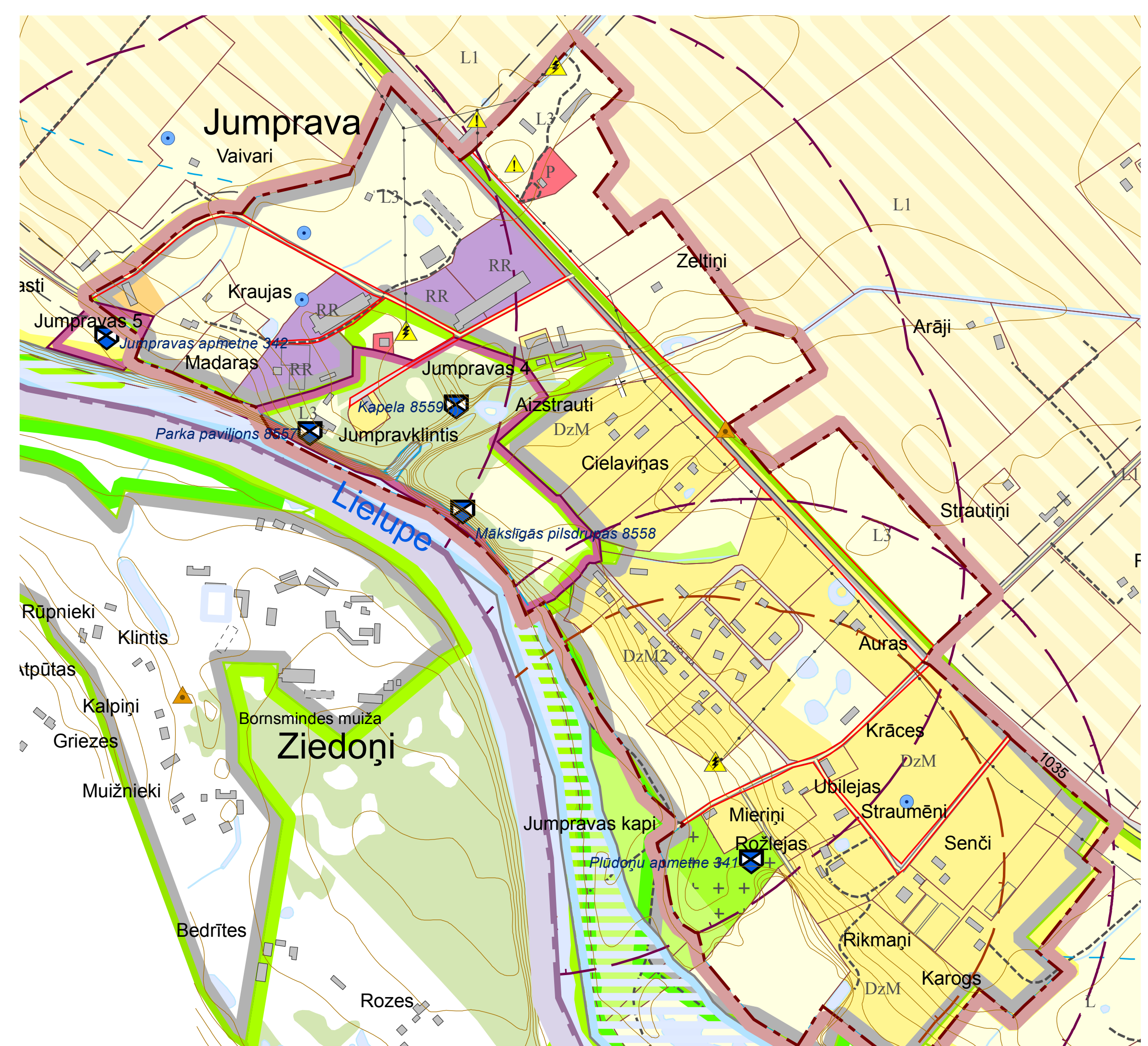
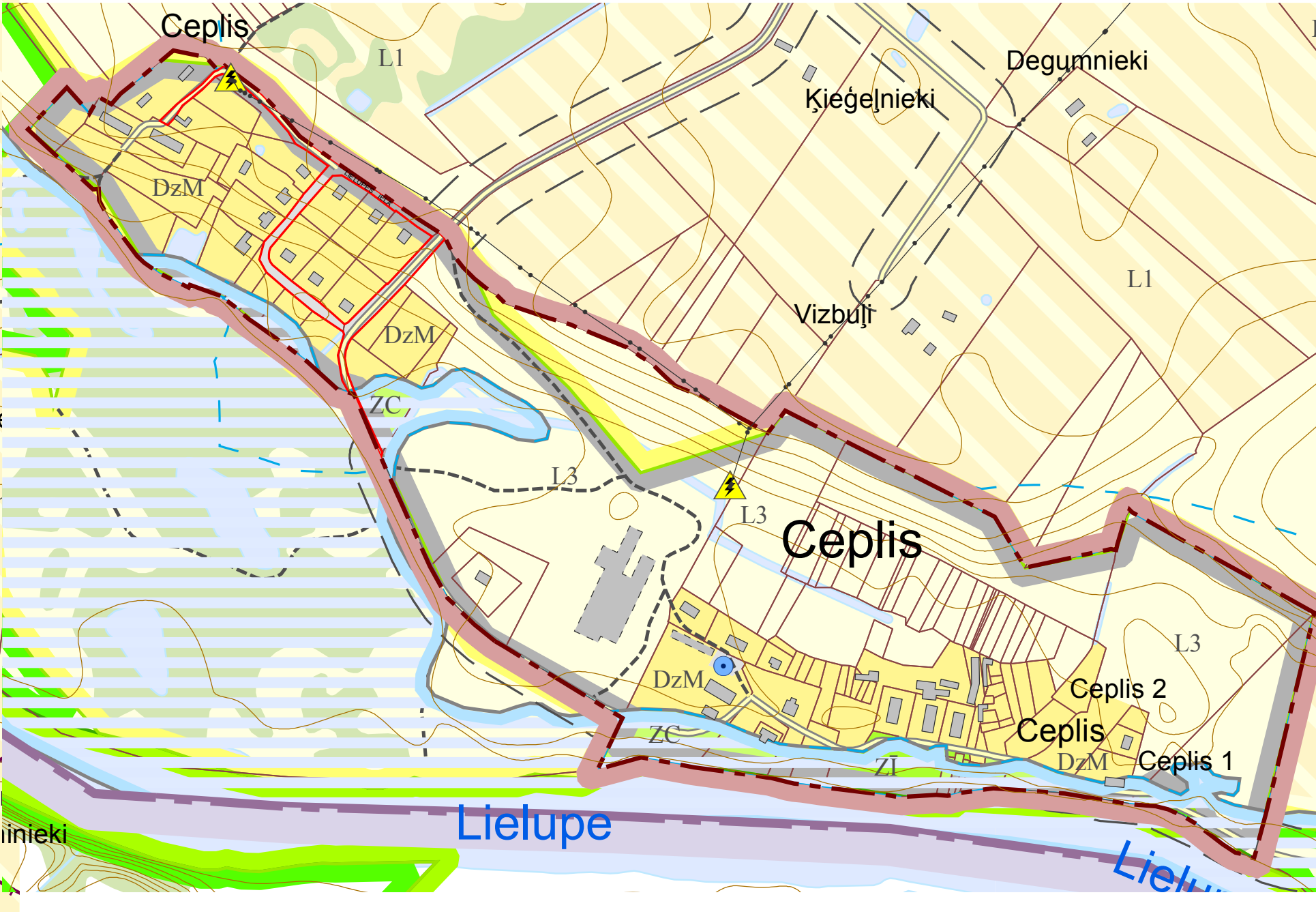
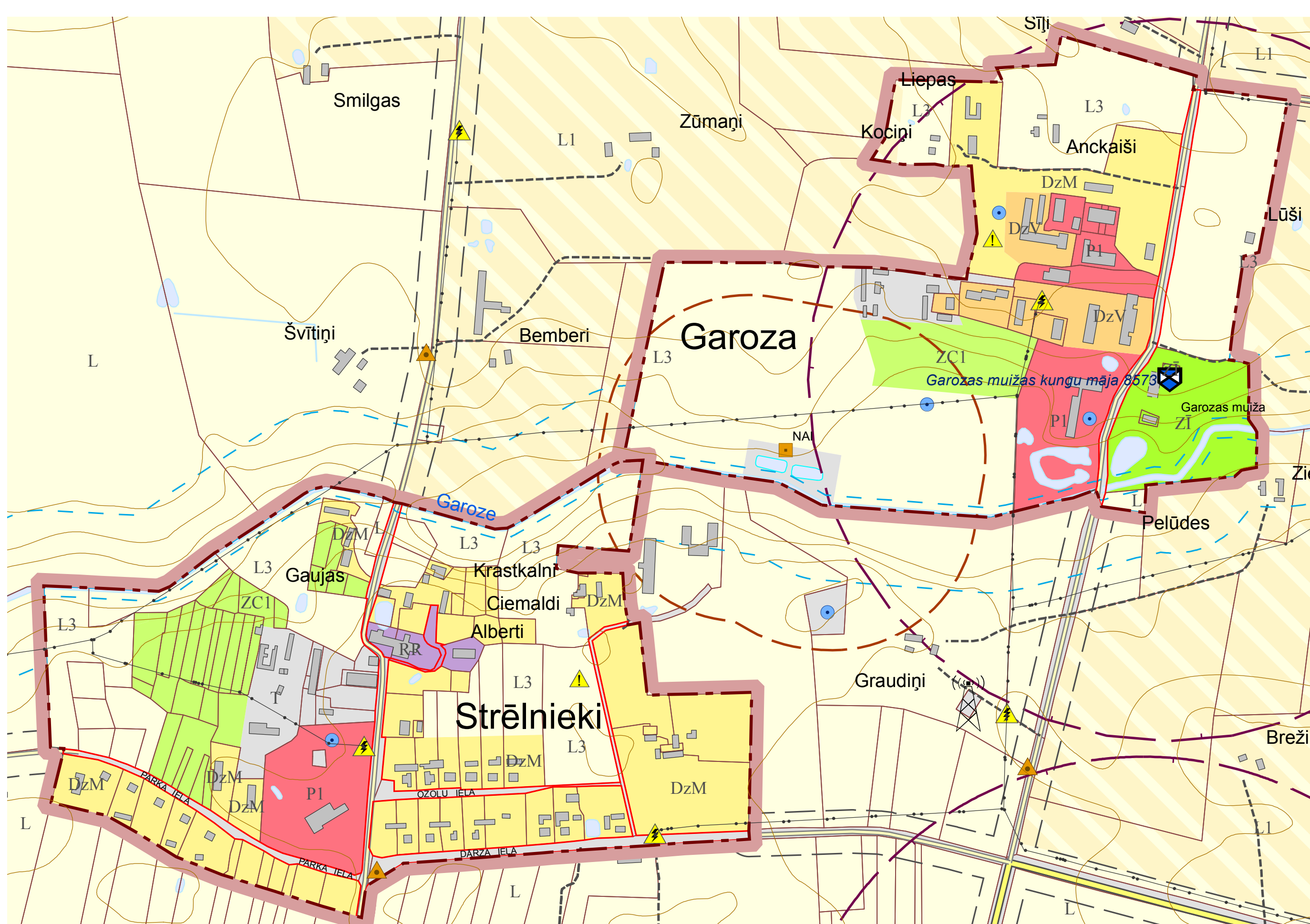


# BAUSKAS NOVADA MEŽOTNES PAGASTA CIEMU PLĀNOTĀ (ATĻAUTĀ) IZMANTOŠANA



**APZĪMĒJUMI**

- novada teritorijas robeža
- pagasta teritorijas robeža
- ciemu robeža plānotā
- kadastrs
- valsts galvenais autoceļš
- valsts reģionālais autoceļš
- valsts vietējais autoceļš
- pašvaldības ceļš
- iela
- cits ceļš
- 110kV elektrolinija
- elektrolinija
- gāzes vads
- elektronisko sakaru līnija
- ģeodēziskie punkti
- potenciāli piesārņotās vietas
- centralizēta ūdens ņemšanas vieta
- centralizētās notekūdeņu attīrīšanas iekārtas
- elektroapgādes objekts
- mobilo elektronisko sakaru iekārtas
- hidroloģiskā novērojumu stacija
- meteoroloģiskā novērojumu stacija
- pašvaldības nozīmes kultūrvēsturisks objekts
- valsts aizsardzībā esošs kultūras piemineklis
- citas koptās zājumvietas
- derīgo izrakteņu ieguves teritorija
- īpašas nozīmes zājumvietas (kapsēta)
- lauku zeme
- mazstāvu dzīvojamā apbūve
- meži
- publiskā apbūve
- ražošanas objekti un noliktavas
- tehniskā apbūve
- vairākstāvu dzīvojamā apbūve
- īpašas nozīmes zājumvietas
- ūdeņi
- nacionālās nozīmes lauksaimniecības zemes aizsargjosla ap kapsētām
- aizsargjosla (aizsardzības zona) ap kultūras pieminekļiem
- aizsargjosla ap notekūdeņu attīrīšanas ietaisēm
- aizsargjosla gar autoceļiem
- aizsargjosla gar elektriskajiem tīkliem
- sarkanā līnija
- virszemes ūdensobjektu aizsargjosla
- aizsargjosla ap valsts nozīmes monitoringa punktiem un postejiem
- dabas parka "Bauska" robeža
- kultūras pieminekļa teritorija
- dabas parka ainavu aizsardzības zonas teritorija
- dabas parka dabas lieguma zonas teritorija
- dabas parka dabas parka zonas teritorija
- dabas parka neitrālās zonas teritorija
- pašvaldības nozīmes kultūrvēsturiskā un dabas teritorija
- applūstošā teritorija

**BAUSKAS NOVADA MEŽOTNES PAGASTA CIEMU PLĀNOTĀ (ATĻAUTĀ) TERITORIJAS IZMANTOŠANA**  
 Šī karte ir Bauskas novada teritorijas plānojuma 2012. - 2023. gadam sastāvdaļa

Saistošie noteikumi Nr.11 "Bauskas novada teritorijas plānojuma 2012.-2023.gadam grafiskā daļa un teritorijas izmantošanas un apbūves noteikumi"

Apstiprināts 26.04.2012. ar Bauskas novada domes sēdes lēmumu ( Nr.9./10.§)  
 Bauskas novada domes priekšsēdētājs: Valdis Veļps

Vārds: Uzvārds	Paraksts	Datums	Mērogs
Izstrādes vadītāja	Daina Nikolājeva		M 1 : 5 000
Teritorijas plānošana	Santa Pētersone		
Pr. uzraudzītāja	Vita Jumbija		

<b>PASŪTĀJŠ</b>	<b>IZSTRĀDĀTĀJS</b>
 Bauskas novada dome Uzvaras ielā1, Bauska, Bauskas novads, LV-3901 Tālr:63922238, fakss:63924522 e-pasts: dome@bauska.lv	 SIA "Reģionālie projekti" Rēpniecības iela 32b-502, Rīga, LV-1045 Tālr: 67320809; Fakss: 67320807 e-pasts: birojs@rp.lv

Koordinātu sistēma LKS-92 (Latvijas 1992.gada koordinātu sistēma)

Kilometru tīkls 1 x 1 km

Lapa 29  
Lapas 30

**Piezīmes:** 1. Karte sastādīta izmantojot Latvijas Ģeotelpiskās informācijas aģentūras topogrāfisko karti ar mēroga noteiktību 1:10 000 (topogrāfiskā pamatne aktualizēta 2009. - 2010. gadā)