

APSTIPRINĀTS
ar Bauskas novada domes 2012.gada
26.aprīļa lēmumu (prot.Nr.9, 10.p.)

Bauskas novada domes priekšsēdētājs

Valdis Veips _____

2012.gada _____

Bauskas novada dome



BAUSKAS NOVADA TERITORIJAS PLĀNOJUMS 2012.-2023.GADAM (4 sējumos)

I sējums PASKAIDROJUMA RAKSTS

BAUSKA, 2012

SATURA RĀDĪTAJS

IEVADS.....	4
SAĪSINĀJUMI UN SKAIDROJUMI	6
2. IZSTRĀDES NOSACĪJUMI UN PRINCIPI	9
2.1. Plānojuma izstrādes mērķis un uzdevums.....	9
2.2. Tiesiskais satvars.....	9
2.2.1. Spēkā esošais normatīvais regulējums.....	9
2.2.2. Attīstības plānošanas un politikas dokumenti.....	10
2.3. Institūciju nosacījumi un prasības	15
2.4. Novada veidošanās un teritorijas plānošanas pieredze.....	15
2.5. Izstrādes process (metodoloģija) un sabiedrības līdzdalības nodrošināšana	17
3. BAUSKAS NOVADA TERITORIJAS PAŠREIZĒJĀS IZMANTOŠANAS APRAKSTS	19
3.1. Novada vizītkarte	19
3.2. Vēsture	20
3.3. Apdzīvojuma struktūra	22
3.4. Iedzīvotāji.....	28
3.5. Nodarbinātība	32
3.6. Uzņēmējdarbība.....	34
3.7. Ģeoloģiskā uzbūve	36
3.8. Klimats	38
3.9. Augsne.....	39
3.10. Derīgie izrakteņi.....	40
3.11. Ūdeņi.....	42
3.11.1. Virszemes ūdeņi	42
3.11.2. Pazemes ūdeņi.....	45
3.12. Meži un purvi	45
3.12.1 Meži	45
3.12.2 Purvi.....	47
3.13. Lauksaimniecībā izmantojamās zemes.....	47
3.14. Īpaši aizsargājamās dabas un kultūras objektu teritorijas	49
3.14.1. Īpaši aizsargājamās dabas teritorijas.....	49
3.14.2. Kultūras pieminekļi.....	54
3.15. Ainavas	56
3.16. Ceļu infrastruktūra.....	63
3.17. Inženiertehniskā infrastruktūra	66
3.18. Sociālā infrastruktūra.....	80
3.18.1. Izglītība	80
3.18.2. Kultūra.....	82
3.18.3. Veselības aprūpe	85
3.18.4. Sociālā aprūpe	86
3.18.5. Sports	87
3.18.6. Tūrisma un rekreācijas objekti un teritorijas.....	88
3.19. Riska teritorijas un objekti	89
3.20. Turpmākās izpētes un plānošanas teritorijas	91
3.21. Kopīgo interešu teritorijas	92
3.22. Pierobežas teritorija.....	92

4. TERITORIJAS TĒLPISKĀS ATTĪSTĪBAS VĪZIJA, MĒRĶI UN PRIEKŠNOTEIKUMI.....	93
4.1. Teritorijas attīstības ilgtermiņa vīzija 2020.gadam saskaņā ar Bauskas novada Attīstības programmu:.....	93
4.2. Teritorijas attīstības vīzijas tuvināšanas stratēģiskie mērķi	93
4.3. Bauskas novada attīstības indekss	93
4.4. Bauskas novada attīstības pamatvērtības	94
4.5. Apdzīvotuma struktūras attīstība.....	94
4.6. Bauskas novada attīstības resursi	101
4.6.1. Cilvēkresursi.....	101
4.6.2.Dabas resursi.....	102
4.7. Infrastruktūra	105
4.8. Kultūrvēsturiskais un dabas mantojums.....	109
4.9. Uzņēmējdarbība.....	109
4.10. Pašvaldības īpašās vietas priekšrocības.....	110
5. VIETĒJĀS PAŠVALDĪBAS TERITORIJAS PLĀNOJUMA RISINĀJUMU APRAKSTS UN PAMATOJUMS.....	112
5.2. Teritorijas plānotā izmantošana	112
5.3. Īpašās plānošanas un izmantošanas teritorijas.....	117
6. TERITORIJAS PLĀNOJUMA ĪSTENOŠANA UN ĪSTENOŠANAS UZRAUDZĪBA.....	118
6.1. Teritorijas plānojuma grozīšana un aktualizēšana.....	118
6.2. Plānojuma īstenošanas uzraudzība.....	118
PIELIKUMI	119
1. pielikums - Valsts un valsts nozīmes meliorācijas sistēmas Bauska novadā	119
2. pielikums -Īpaši aizsargājамie koki Bauskas novadā	119
3. pielikums- Valsts aizsargājамie kultūras pieminekļi Bauskas novadā.....	119
4. pielikums-Bauskas novadā esošie valsts, reģionālie un vietējie autoceļi.....	119
5. pielikums-Pašvaldības ceļi	119
6. pielikums-Pašvaldības ielas.....	119
7. pielikums-Mobilo sakaru bāzes stacijas Bauskas novadā	119
8. pielikums-Artēziskie urbumi Bauskas novadā	119
9. pielikums-Kapsētas novada teritorijā.....	119
10. pielikums-Potenciāli piesārņotās vietas Bauskas novadā	119
11. pielikums -Ugunsdzēsības hidranti Bauskas pilsētā.....	119

IEVADS

Saskaņā ar 2008.gada 18.decembra Administratīvo teritoriju un apdzīvoto vietu likumu ir izveidots Bauskas novads, kurā ietilpst 9 pašvaldības: Bauskas pilsēta, Brunavas, Ceraukstes, Codes, Dāviņu, Īslīces, Gailīšu, Mežotnes un Vecsaules pagasts. Bauskas novada Dome ar 2009.gada 24.septembra lēmumu ir apstiprinājusi Bauskas novadā ietilpstošo bijušo pašvaldību teritorijas plānojumus. Novadā ietilpstošo pašvaldību teritorijas plānojumi ir izstrādāti laika posmā no 2003.gada līdz 2008.gadam.

Tā kā novada pašvaldību teritorijas plānojumi ir izstrādāti dažādos laika periodos un pirms ilgāka laikā izstrādātie neatbilst šā laika ekonomiskās situācijas un spēkā esošo normatīvo aktu prasībām, tad 2009.gada 22.oktobrī ir pieņemts Bauskas novada Domes lēmums (prot.Nr.8,10.§) par jauna Bauskas novada teritorijas plānojuma izstrādes uzsākšanu. Teritorijas plānojums ir Bauskas novada pašvaldības ilgtermiņa attīstības plānošanas dokuments 12 gadu laika posmam un tajā noteiktas Bauskas novada teritorijas attīstības iespējas un virzieni.

Izstrādājot novada teritorijas plānojumu, tika izvērtēti esošie un perspektīvie attīstības resursi. Teritorijas plānojums izstrādāts atbilstoši metodiskajiem norādījumiem „Metodiskie norādījumi teritorijas attīstības plānošanai Zemgales plānošanas reģionā” (apstiprināti ar 2009.gada 21.aprīļa Zemgales plānošanas reģiona attīstības padomes lēmumu Nr.27). Kartogrāfiskā materiāla izstrāde veikta saskaņā ar metodikas 7.pielikumā norādītajiem apzīmējumiem, kā arī nodrošināta izstrādātā plānojuma savienojamība ar Zemgales reģiona kopīgo ģeogrāfiskās informācijas portālu.

Bauskas novada teritorijas plānojums izstrādāts saskaņā ar Latvijas Republikas Ministru kabineta 2009.gada 6.oktobra noteikumu Nr.1148 „Vietējās pašvaldības teritorijas plānošanas noteikumi” prasībām un sastāv no piecām daļām:

- 1. daļa „Paskaidrojuma raksts”. Paskaidrojuma rakstā sniegts teritorijas pašreizējās izmantošanas apraksts un teritorijas attīstības priekšnoteikumi, aprakstīti teritorijas attīstības mērķi un virzieni, pašvaldības teritorijas plānojuma risinājumi un to pamatojums.

- 2. daļa „Grafiskā daļa”. Grafiskajā daļā ir iekļauts kartogrāfiskais materiāls ar novada teritorijas pašreizējo un plānoto izmantošanu, aizsargjoslas, kultūrvēsturisko pieminekļu un dabas aizsardzības objektu teritorijas.

- 3. daļa „Teritorijas izmantošanas un apbūves noteikumi”. Tajos iekļauta informācija par atļauto un aizliegto teritorijas izmantošanu, zemesgabalu sadalīšanas, apvienošanas un robežu pārkārtošanas noteikumi, prasības apbūvei, inženierkomunikāciju un ēku būvniecībai, rekonstrukcijai un ekspluatācijai, dabas un kultūrvēsturisko teritoriju izmantošanai un aizsardzībai u.c.

- 4. daļa „Vides pārskats”. Vides pārskatā iekļauta informācija par teritorijas plānojuma ietekmi uz ekoloģisko situāciju, vides stāvokļa prognozes, ieskaitot tiešas un netiešas, sekundārās un primārās ietekmes, attīstības scenārijus un vides monitoringa programmu.

- 5. daļa „Pārskats par Bauskas novada teritorijas plānojuma izstrādi”. Pārskatā apkopota informācija, kas izmantota novada teritorijas plānojuma izstrādei: pašvaldības lēmumi, sabiedriskas apspriešanas materiāli, institūciju sniegtie nosacījumi un atzinumi, kā arī ziņojums par vērā ņemtajiem un noraidītajiem fizisko un juridisko personu priekšlikumiem un iebildumiem.

Plānojuma grafiskā daļa un teritorijas izmantošanas un apbūves noteikumi pieņemti kā Domes saistošie noteikumi, plānojuma darbības laiks-12 gadi.

Plānošanas pabeigtība vienmēr būs relatīva, jo tas ir nepārtraukts darba process. Nepārtrauktības un pēctecības principi garantē, ka plānošanas dokumenti reaģē uz mainīgo

situāciju, bet tajā pašā laikā, mainoties spēkā esošā plānojuma pamatojumam, tiek saglabātas tās daļas, kuru pamatojums nav mainījies.

SAĪSINĀJUMI UN SKAIDROJUMI

HES – hidroelektrostacija

LIZ – lauksaimniecībā izmantojamā zeme

MVU – mazie un vidējie uzņēmumi

NACE – vispārējās ekonomiskās darbības klasifikācija

NATURA 2000 – Eiropas nozīmes aizsargājamo dabas teritoriju tīkls

NMP – neatliekamā medicīniskā palīdzība

NVO – nevalstiskās organizācijas

VASAB – Vīzija un stratēģija ap Baltijas jūru 2010 – sadarbība starp Baltijas valstu ministriem, kuri ir atbildīgi par telpisko plānošanu un attīstību

VASAB 2010+ ir Vīzija un stratēģija apkārt Baltijas jūrai 2010 +

Via Baltica – transporta koridors, kas šķērso Latviju Ziemeļu – Dienvidu virzienā, autoceļš E67, kas savieno tādas Eiropas pilsētas kā Helsinki – Tallina – Rīga – Kauņa – Varšava/ Rīga – Kaļiņingrada – Gdaņska

Rail Baltica – starptautisks projekts, kas paredz izveidot ātrgaitas vilciena maršrutu Tallina – Rīga – Kauņa – Varšava – Berlīne

TIC – tūrisma informācijas centrs

ZPRAP – Zemgales plānošanas reģiona attīstības padome

ZS – zemnieku saimniecība

Apdzīvojums – iedzīvotāju un apdzīvotu vietu izvietojums teritorijā, ko raksturo apdzīvojuma blīvums un tā teritoriālā struktūra (visā teritorijā vai faktiski apdzīvotajā – apstrādātajā, apbūvētajā teritorijā).

Attīstības centru līmeņi - attīstības centru iedalījums atkarībā no savas attīstības pakāpes – iedzīvotāju skaita, pieejamās infrastruktūras, resursiem, pieejamo pakalpojumu apjoma.

Bezdarba līmenis – Nodarbinātības valsts aģentūrā reģistrēto bezdarbnieku (darbspējas vecuma (15 – 62 gadi)) īpatsvars ekonomiski aktīvo iedzīvotāju darbspējas vecumā skaitā, procentos.

Bezdarbnieku skaits – visas tās personas vecumā 15 – 62 gadi, kuras reģistrējušas Nodarbinātības valsts aģentūrā un kurām piešķirts bezdarbnieka statuss.

Dabas liegums – teritorijas, kas pārstāv cilvēka darbības maz pārveidotus vai dažādā pakāpē pārveidotus dabas kompleksus, reto un izzūdošo vietējo savvaļas augu atradnes, dažādiem Latvijas novadiem raksturīgas vai unikālas kultūrainavas, izcili skaistas dabas vietas.

Dabas parks – teritorija, kas pārstāv noteikta apvidus dabas un kultūrvēsturiskās vērtības un kas ir piemērota sabiedrības atpūtai, izglītošanai un audzināšanai.

Dabas pieminekļi – atsevišķi, savrupi dabas veidojumi: koki, alas, avoti, gravas, klintis, ūdenskritumi, akmeņi un citi dabas retumi, kam ir zinātniska, kultūrvēsturiska, estētiska vai ekoloģiska vērtība.

Darba meklētāju īpatsvars - darba meklētāju īpatsvars atbilstošās vecuma grupas ekonomiski aktīvo iedzīvotāju kopskaitā, procentos. (datu avots: CSP).

Darba meklētāji (gan Nodarbinātības valsts aģentūrā reģistrētie, gan neregistrētie) – personas (15-74 gadu vecumā), kuras nestrādā un nav pagaidu prombūtnē no darba, pēdējo četru nedēļu laikā aktīvi meklēja darbu un tā atrašanas gadījumā bija gatavas nekavējoties (tuvāko divu nedēļu laikā) sākt strādāt. Darba meklētāju skaitā ietilpst arī tās personas, kuras darbu nemeklēja, jo darbu jau bija atradušas un uzsāks to trīs mēnešu laikā.

Ekonomiski aktīvie iedzīvotāji - abu dzimumu personas, kuras pārskata periodā piedāvā savu darbu materiālo vērtību ražošanai vai pakalpojumu sniegšanai. Ekonomiski aktīvos

iedzīvotājus veido nodarbinātie un darba meklētāji (gan reģistrētie Nodarbinātības valsts aģentūrā, gan neregistrētie), kuri aktīvi meklē darbu.

Demogrāfiskā slodze – rādītājs, kas raksturo darbības spējas vecumu nesasnējušo un pārsniegušo personu skaitu vidēji uz 1 000 personām darbības spējas vecumā.

Detālplānojums – vietējās pašvaldības administratīvās teritorijas daļas plānojums, un to izstrādā saskaņā ar vietējās pašvaldības teritorijas plānojumu, atbilstoši mēroga noteiktībai detalizējot un precizējot tajā noteiktās teritorijas daļas plānoto (atļauto) izmantošanu un izmantošanas aprobežojumus.

Iedzīvotāju dzimumvecumstruktūra – iedzīvotāju sastāva raksturojums, ko izsaka attiecība starp vīriešu un sieviešu skaitu un starp iedzīvotāju skaitu dažādās vecumgrupās.

Inflācija - komplicēts sociālekonomisks process, kas izpaužas naudas vienības pirktspējas krišanās attiecībā pret precēm, pakalpojumiem, ārvalstu valūtu un cenu augšanu.

Infrastruktūra - tautsaimniecības teritoriālās struktūras sastāvdaļa, ko veido transporta, sakaru, tirdzniecības, enerģētikas un ūdenssaimniecības sistēma, kā arī dzīvokļi, skolas, veselības aprūpes, kultūras, sporta u. tml. iedzīvotāju aprūpes objekti un to izkārtojums kādā teritorijā.

Karjers – iežu izrakteņu kopums derīgo izrakteņu iegūšanai ar atklāto paņēmieni.

Kultūrvide – vide, kas veidojusies cilvēka saimnieciskās un dzīves darbības rezultātā un glabā šīs darbības pēdas (materiālos veidojumus, kultūras un garīgās vērtības).

Lokālplānojums - vietējās pašvaldības ilgtermiņa teritorijas attīstības plānošanas dokuments, kuru vietējā pašvaldība izstrādā savas administratīvās teritorijas daļai (piemēram, pilsētas, ciema vai lauku teritorijas daļai) kāda plānošanas uzdevuma risināšanai vai teritorijas plānojuma detalizēšanai vai grozīšanai.

Mājoklis - dzīvošanai paredzēta viena vai vairākas dzīvojamās istabas ar palīgtelpām. Dzīvojamās mājās bez dalījuma dzīvokļos palīgtelpas var būt paredzētas kopējai lietošanai un atdalītas no mājokļa.

Meliorācija – radikāla augsnes īpašību uzlabošana ar ilglaicīgu ietekmi.

Mežainums – ar mežu klātās platības attiecība pret kopējo teritoriju.

Migrācija – pārvietošanās, pārcelšanās no vienas vietas uz citu; cilvēku ieceļošana valstī vai izceļošana no tās (ārējā migrācija), pārvietošanās pa valsts iekšieni (iekšējā migrācija).

Mikrolienums – lienums, ko izveido, lai nodrošinātu augu vai dzīvnieku sugas vai biotopa aizsardzību ārpus īpaši aizsargājamām dabas teritorijām.

Nodarbinātības līmenis - nodarbināto iedzīvotāju īpatsvars atbilstošās vecuma grupas iedzīvotāju kopskaitā, procentos. (datu avots: CSP).

Nodarbinātie iedzīvotāji - atbilstoši Starptautiskās darba organizācijas (SDO) definīcijām ir visas tās personas 15-74 gadu vecumā (līdz 2001.gadam 15 gadi un vairāk), kuras pārskata nedēļā veica jebkādu darbu vai nu par samaksu naudā vai arī par atlīdzību precēs vai pakalpojumos. Par nodarbinātajiem uzskata arī pašnodarbinātās personas uzņēmējdarbībā, lauku saimniecībā vai profesionālajā praksē. Personas, kuras atrodas pagaidu prombūtnē no darba sakarā ar grūtniecības vai dzemdību atvaļinājumu, kā arī bērna kopšanas atvaļinājumā, uzskata par nodarbinātām, ja pēc atvaļinājuma beigšanās personai ir garantija atgriezties iepriekšējā darba vietā. Nodarbināto skaitā ietver arī tās personas, kas strādā, lai iegūtu produkciju pašu patēriņam vai pārdošanai (datu avots: CSP).

Plānošanas reģions - teritoriāla vienība, ko izveido vietējās pašvaldības reģionālās attīstības plānošanai, koordinācijai un pašvaldību sadarbības nodrošināšanai.

Tehniskā infrastruktūra - tautsaimniecības teritoriālās struktūras sastāvdaļa, kas iedalās šādās nozarēs: transports, enerģētika, ūdenssaimniecība, atkritumu saimniecība, sakaru inženierkomunikācijas.

Teritorijas attīstības indekss – (**tautas attīstības indekss**): statistisks rādītājs, kurā atspoguļojas iedzīvotāju materiālā labklājība, izglītības līmenis, dzīvotspēja (vidējais mūža ilgums).

Teritorijas plānojums – teritorijas plānošanas dokuments vai plānošanas dokumentu kopums, kurš izstrādāts un stāties spēkā normatīvajos aktos noteiktajā kārtībā un kurā atbilstoši plānošanas līmenim un plānojuma veidam rakstveidā un grafiski parādīta teritorijas pašreizējā un plānotā (atļautā) izmantošana un šīs teritorijas izmantošanas aprobežojumi.

Ūdenstece – dabīga vai mākslīga (upe, kanāls, strauts) gultne ar plūstošu ūdens straumi, kas rodas kādā apvidū zemes virsmas slīpuma dēļ.

Ūdenstilpne – dabīgs vai mākslīgs (jūra, ezers, dīķis) zemes virsmas padziļinājums (ieplaka), kurā uzkrājas ūdens.

Viensēta- savrupa viena vai vairākas dzīvojamās ēkas, kā arī ar šo ēku vai ēkām funkcionāli saistītās saimniecības ēkas teritorijā, kur zemi primāri izmanto lauksaimniecības vai mežsaimniecības vajadzībām.

Viensētu grupa- tāda divu vai vairāku viensētu grupa ar vienotu nosaukumu, kas nav uzskatāma par ciemu.

Zemes kadastrālā vērtība – zemes kvalitātes novērtējums latos, t.i., zemes dabiskās auglības novērtējums ballēs, ņemot vērā arī zemes ģeogrāfisko novietojumu, zemesgabala kompaktnumu.

2. IZSTRĀDES NOSACĪJUMI UN PRINCIPI

2.1. Plānojuma izstrādes mērķis un uzdevums

Bauskas novada teritorijas plānojuma izstrādes mērķis:

- *veicināt Bauskas novada ilgtermiņa attīstību, paredzot vispusīgu apbūves un infrastruktūras attīstību;*
- *radīt priekšnoteikumus pievilcīgai dzīves un uzņēmējdarbības videi.*

Bauskas novada teritorijas plānojuma izstrādes uzdevums ir: atbilstoši novada attīstības mērķiem izvērtēt novada teritorijas attīstībai esošo potenciālu un izstrādāt novada plānošanas instrumentu novada ilgtermiņa attīstības politikas īstenošanai teritorijas telpiskās izmantošanas aspektā.

2.2. Tiesiskais satvars

2.2.1. Spēkā esošais normatīvais regulējums

Latvijas Republikas normatīvie akti pašreiz nosaka, ka vietējā pašvaldība telpiskās plānošanas jomā pieņem divus dokumentus-pašvaldības teritorijas plānojumu un attīstības programmu.

Saskaņā ar likuma „*Par pašvaldībām*” 14.panta otrās daļas 1.punktu vietējai pašvaldībai, pildot savas funkcijas, likumā noteiktajā kārtībā ir pienākums izstrādāt pašvaldības teritorijas attīstības programmu un teritorijas plānojumu, nodrošināt teritorijas attīstības programmas īstenošanu un teritorijas plānojuma administratīvo pārraudzību.

Teritorijas attīstības plānošanas likums (13.10.2011.) nosaka teritorijas attīstības plānošanas principus, mērķus un uzdevumus, teritorijas attīstību plānu veidus, plānošanas kārtību, valsts institūciju un pašvaldību kompetenci, kā arī sabiedrības līdzdalību plānošanas procesā.

Latvijas Republikas Ministru kabineta *noteikumi Nr.1148 „Vietējās pašvaldības teritorijas plānošanas noteikumi”*(06.10.2009.) nosaka teritorijas plānojumu izstrādāšanas, saskaņošanas, spēkā stāšanās, grozīšanas, detalizēšanas un sabiedrības līdzdalības organizēšanas kārtību, kā arī prasības teritorijas plānojuma saturam.

Būvniecības likums (10.08.1995.) nosaka, ka zemesgabalu drīkst apbūvēt, ja tā apbūve nav pretrunā ar vietējās pašvaldības teritorijas plānojumu, detaļo plānojumu un šo plānojumu sastāvā esošajiem apbūves noteikumiem.

Ministru kabineta *noteikumi Nr.112 „Vispārīgie būvnoteikumi”* (01.04.1997.) nosaka vispārīgas prasības un kārtību visu veidu būvju projektēšanas sagatavošanai, būvprojekta izstrādāšanai un būvdarbu veikšanai, kā arī būves nojaukšanai.

Likums „*Par vides aizsardzību*” (06.08.1991.) nosaka pašvaldību atbildību par vides aizsardzību un dabas resursu izmantošanu, uzsverot, ka viens no nodrošinājuma veidiem vides aizsardzībā ir teritorijas plānošana.

Aizsargjoslu likums (05.02.1997.) nosaka aizsargjoslu veidus, to izveidošanas principus un īpašuma lietošanas tiesību aprobežojumus tajās. Visu veidu aizsargjoslu konkrētās robežas nosaka teritorijas plānojumos, ievērojot teritorijas plānošanas noteikumus un aizsargjoslu noteikšanas metodiku.

Zvejniecības likums (12.04.1995.) regulē Latvijas Republikas iekšējo ūdeņu, teritoriālo jūras ūdeņu un ekonomiskās zonas ūdeņu zivju resursu iegūšanu, izmantošanu, pētīšanu, saglabāšanu, pavairošanu un uzraudzīšanu. Likuma 9.pants nosaka prasības tauvas joslai.

Likums „*Par autoceļiem*” (11.03.1992.) reglamentē autoceļu lietošanu, pārvaldi, aizsardzību un attīstību. Likuma 27.¹ pants nosaka, ka valsts, pašvaldību un komersantu autoceļu būvniecībai, uzturēšanai un aizsardzībai tiek noteikta ceļu zemes nodalījuma josla, kā arī norādīts nodalījuma joslas minimālais platums no autoceļa ass uz katru pusi.

Likums „*Par kultūras pieminekļu aizsardzību*” (12.02.1992.) nosaka kultūras pieminekļu īpašuma un izmantošanas tiesības, prasības to saglabāšanai.

Pašvaldības darbību attīstības un telpiskās plānošanas jomā, kā arī plānošanas dokumentu saturu, ietekmē arī citi normatīvie dokumenti.

2.2.2. Attīstības plānošanas un politikas dokumenti

Starptautiskā līmeņa plānošanas dokumenti

1992.gadā ANO konferencē par vidi un attīstību tika akceptēts *Rīcības plāns 21.gadsimtam (Agenda 21)*. Agenda 21 ir visaptverošs rīcības plāns, kas jāveic globālā, nacionālā un vietējā mērogā, katrā teritorijā, kur cilvēks ietekmē vidi. Agenda-21 ir ilgtspējīgas attīstības darba programma, kas ietver vides, sociālos un ekonomiskos aspektus. Šajā rīcības programmā norādīta sabiedrības attīstības un vides aizsardzības savstarpējā saistība un uzsvērta pašvaldības loma Agenda-21 ieviešanā, sadarbojoties ar iedzīvotājiem, sabiedriskajām organizācijām un uzņēmējiem.

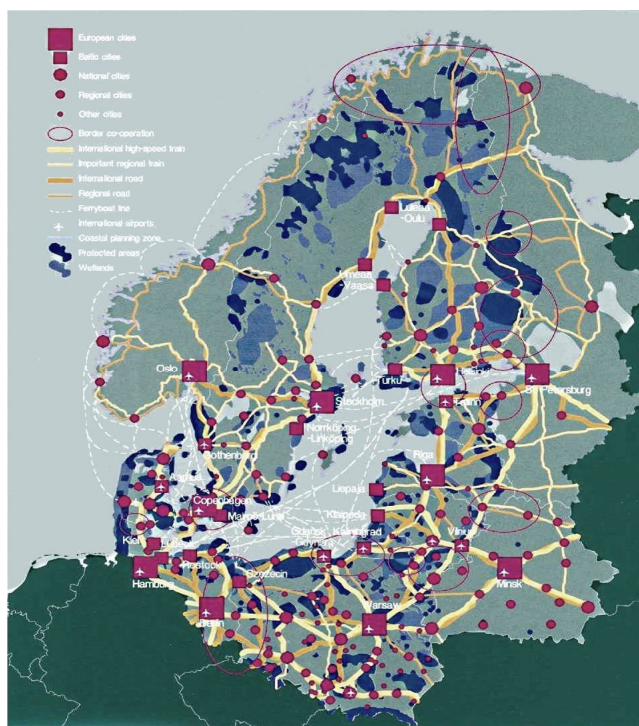
Saskaņā ar Agenda 21 tika izstrādāta *Baltijas jūras reģiona dienaskārtība 21.gadsimtam (Baltic 21)* (1998). Baltic 21 idejas pamatā ir vides aspekti, tajā skaitā veselības aprūpe un teritoriālā plānošana, orientēta uz ilgtermiņa aspektiem un reģionālo sadarbību.

Eiropas Ainavu konvencijā (2000) uzsvērts, ka Eiropas Padomes mērķis ir panākt lielāku vienotību starp tās dalībvalstīm, lai aizsargātu un īstenotu ideālus un principus, kas ir to kopīgais mantojums, lai panāktu ilgtspējīgu attīstību, sociālo vajadzību, saimniecisko darbību un vides savstarpēju līdzsvaru un harmoniju. Tajā pašā laikā apzinoties, ka ainavām ir nozīmīga sabiedriskā loma kultūras, ekoloģijas, vides un sociālajā jomā, ka tās ir saimnieciskajai darbībai labvēlīgs resurss un ka to aizsardzība, apsaimniekošana un plānošana var radīt jaunas darba vietas.

VASAB (Visions and strategies around the Baltic Sea) - Vīzija un stratēģijas apkārt Baltijas jūrai – ir 11 Baltijas jūras reģiona valstu starpvaldību sadarbība telpiskās plānošanas un attīstības jautājumos, kuras vadībā ir iesaistīti 11 atbildīgie ministri, Krievijas reģionu un Vācijas zemju atbildīgās amatpersonas. VASAB tika dibināts 1992.gadā, lai izveidotu reģiona attīstības vīziju līdz 2010.gadam, kas tika akceptēta 1994.gadā Tallinas konferencē, izveidojot pastāvīgu sekretariātu.

Svarīgākie izpētes virzieni:

- pilsētu tīklojums (arī demogrāfija, migrācija, inovācijas, metropoles), pilsētu-lauku attiecības,
- pieejamība un transnacionālas attīstības zonas,
- transporta, enerģijas, IT pieejamība,
- jūra, integrēta piekrastes zonas apsaimniekošana un jūras izmantošanas plānošana,
- horizontālie jautājumi: klimata izmaiņas, enerģētikas ģeogrāfija, reģiona identitāte un kultūrainavas savdabība.



VASAB 7. ministru konferencē 2009.gada 16. oktobrī, Lietuvas galvaspilsētā Viļņā ir apstiprinājusi jaunu VASAB Ilgtermiņa perspektīvu (Long Term Perspective). Tika atzīmēts, ka pašreizējā ekonomiskajā situācijā ir radušies jauni kopēji pienākumi un izaicinājumi, kuru risināšanai ir nepieciešama padziļināta Baltijas jūras reģiona sadarbība telpiskajā plānošanā un attīstībā, un telpiskās attīstības politikas iekļaušana visās atbilstošajās sektoru politikās. Ilgtermiņa perspektīvā ir izklāstītas rīcībpolitikas pamatnostādnes un noteikta darba kārtība šādās trijās tematiskās jomās, kas aprakstītas atbilstīgi trim laikposmiem:

- pilsētu tīklojuma izveides un pilsētas un lauku sadarbības veicināšana,
- iekšējās un ārējās sasniedzamības uzlabošana,
- jūras telpiskās plānošanas un apsaimniekošanas uzlabošana.

Nacionālā līmeņa attīstības plānošanas un politikas dokumenti

Attīstības plānošanas sistēmas likums, pieņemts LR Saeimā 2008.gada 8.maijā, stājies spēkā 2009.gada 1.janvārī. Likuma mērķis ir, nosakot attīstības plānošanas sistēmu, sekmēt valsts ilgtermiņu un stabilu attīstību, kā arī iedzīvotāju dzīves kvalitātes uzlabošanu. Likums nosaka šādus attīstības plānošanas dokumentu veidus: politikas plānošanas dokumenti, institūciju vadības dokumenti un teritorijas attīstības plānošanas dokumenti, kā arī plānošanas dokumentu veidus, līmeņus un hierarhiju. Likumā noteikts, ka attīstības plānošanas dokumentus izstrādā nacionālajā, reģionālajā un vietējā līmenī un attīstību plāno ilgtermiņā (līdz 25 gadiem), vidējā termiņā (līdz 7 gadiem) un īstermiņā (līdz trim gadiem). Attīstības plānošanā ievēro šajā likumā noteiktos pamatprincipus. Citā likumā var paredzēt citus attiecīgai nozarei piemērojamus principus, kas papildina vai precizē šajā likumā noteiktos attīstības plānošanas pamatprincipus. Likumā noteikti šādi attīstības plānošanas pamatprincipi:

- *ilgtspējīgas attīstības* princips - tagadējām un nākamajām paaudzēm nodrošina kvalitatīvu vidi un līdzsvarotu ekonomisko attīstību, racionāli izmanto dabas, cilvēku un materiālos resursus, saglabā un attīsta dabas un kultūras mantojumu;
- *interesešu saskaņotības* princips - saskaņo dažādas intereses un ievēro attīstības plānošanas dokumentu pēctecību, nodrošina, lai tie nedublētos;
- *līdzdalības* princips - visām ieinteresētajām personām ir iespēja līdzdarboties attīstības plānošanas dokumenta izstrādē;
- *sadarbības* princips - valsts un pašvaldību institūcijas sadarbojas, tai skaitā izpildot attīstības plānošanas dokumentos izvirzītos uzdevumus un informējot cita citu par nosprausto mērķu un paredzēto rezultātu sasniegšanu;
- *finansiālo iespēju* princips - izvērtē esošos un vidējā termiņā prognozētos resursus un piedāvā efektīvākos risinājumus attiecībā uz nosprausto mērķu sasniegšanai nepieciešamajām izmaksām;
- *atklātības* princips - attīstības plānošanas process ir atklāts, un sabiedrība tiek informēta par attīstības plānošanas un atbalsta pasākumiem un to rezultātiem, ievērojot likumā noteiktos informācijas pieejamības ierobežojumus;
- *uzraudzības un novērtēšanas* princips - attīstības plānošanā un attīstības plānošanas dokumentu īstenošanā visos pārvaldes līmeņos tiek nodrošināts to ietekmes izvērtējums, kā arī uzraudzība un pārskatu sniegšana par sasniegtajiem rezultātiem;
- *subsidiaritātes* princips - politiku īsteno tā valsts vai pašvaldības institūcija, kura atrodas pēc iespējas tuvāk pakalpojuma saņēmējiem, un attiecīgie pasākumi tiek efektīvi īstenoti pēc iespējas zemākā pārvaldes līmenī;

- *attīstības plānošanas un normatīvo aktu izstrādes sasaistes princips* - politiku plāno pirms normatīvā akta izdošanas, un, izstrādājot normatīvos aktus, ņem vērā attīstības plānošanas dokumentus;
- *līdzsvarotas attīstības princips* - politiku plāno, sabalansējot atsevišķu valsts teritoriju attīstības līmeņus un tempus;
- *aktualitātes princips*- attīstības plānošanas dokumentus aktualizē atbilstoši situācijai;
- *dokumentu saskaņotības princips* - pieņemot attīstības plānošanas dokumentu vai izdarot grozījumus šādā dokumentā, nodrošina izmaiņu veikšanu arī citos saistītajos dokumentos un normatīvajos aktos, ievērojot tiesiskās pašāvības principu.

Nacionālais attīstības plāns 2007.- 2013.gadam (apstiprināts ar MK 2006.gada 4.jūlija noteikumiem Nr.564 „Noteikumi par Latvijas Nacionālo attīstības plānu 2007.-2013.gadam”). Nacionālais attīstības plāns 2007.- 2013.gadam (NAP) ir vidēja termiņa stratēģisks plānošanas dokuments 2007-2013. NAP izvirza stratēģisko mērķi: „Izglītība un zināšanas tautsaimniecības izaugsmei un tehnoloģiskai izcilībai” un prioritātes:

- izglītots un radošs cilvēks;
- uzņēmumu tehnoloģiskā izcilība un elastība;
- zinātnes un pētniecības attīstība.

Latvijas ilgtspējīgas attīstības stratēģija līdz 2030.gadam, apstiprināta LR Saeimā 2010.gada 10.jūnijā. Latvijas ilgtspējīgas attīstības stratēģija līdz 2030.gadam ir hierarhiski augstākais valsts ilgtermiņa attīstības plānošanas dokuments, kas ietver valsts ilgtspējīgas attīstības vadlīnijas un telpisko perspektīvu.

Stratēģijā noteikts Latvijas mērķis:

- Latvija 2030. gadā būs plaukstoša, aktīvu un atbildīgu pilsoņu valsts. Ikviens cilvēks varēs justies drošs, lepns un piederīgs Latvijai, šeit ikviens varēs īstenot savus mērķus. Nācijas stiprums sakņosies mantotajās, iepazītajās un jaunradītajās kultūras un garīgajās vērtībās, latviešu valodas bagātībā un citu valodu zināšanās. Tas vienos sabiedrību jaunu, daudzveidīgu un neatkarīgu vērtību radīšanai ekonomikā, zinātnē un kultūrā, kuras novērtēs, pazīs un cienīs arī ārpus Latvijas;
- Rīga būs nozīmīgs kultūras, tūrisma un biznesa centrs Eiropā. Pilsētu un lauku partnerība nodrošinās augstu dzīves kvalitāti visā Latvijas teritorijā;
- Latvija - mūsu mājas - zaļa un sakopta, radoša un ērti sasniedzama vieta pasaules telpā, par kuras ilgtspējīgu attīstību esam atbildīgi nākamajām paaudzēm.

Noteiktās 7 prioritātes. Katra prioritāte ietver vienu vai vairākus galvenos attīstības virzienus un atbilstoši definētus ilgtermiņa mērķus. To sasniegšanai ir noteikti ilgtermiņa prioritārie rīcības virzieni, kā arī ieteikti iespējamie risinājumi katra rīcības virziena īstenošanai.

Telpiskās plānošanas sistēmas attīstības koncepcijā, kas apstiprināta 2009.gada 15.jūlijā ar Ministru kabineta 2009.gada 15.jūlija rīkojumu Nr.474 „Par Telpiskās plānošanas sistēmas attīstības koncepciju”. Koncepcijā tiek piedāvāti četri varianti attīstības plānošanas dokumentiem. Vietējā līmenī tiek atbalstīti šādi varianti:

- par telpiskās plānošanas sistēmu vietējā līmenī - D variantu, kas paredz, ka vietējā pašvaldība telpiskās plānošanas jomā pieņem divus dokumentus-pašvaldības teritorijas attīstības plānojumu (ietver konceptuālo/stratēģisko sadaļu - attiecīgās teritorijas attīstības prioritātes un telpiskās attīstības perspektīva ilgtermiņam un teritorijas plānojumu 12 gadu periodam) un attīstības programmu (pasākumi periodam līdz septiņiem gadiem);

- par vietējās pašvaldības teritorijas plānojuma apstiprināšanu - B variantu, kas paredz, ka teritorijas plānojums tiek apstiprināts ar pašvaldības saistošajiem noteikumiem;
- par detālplānojuma apstiprināšanu - B variantu, kas paredz, ka detālplānojums tiek apstiprināts ar vietējās pašvaldības lēmumu, kuru ir iespējams apstrīdēt plānošanas reģionā.

Teritorijas attīstības plānošanas likumā (13.10.2011.) definēti teritorijas plānošanas principi, kas jāievēro visu veidu reģiona un vietējā līmeņa attīstības plānošanas dokumentu izstrādē:

- *ilgtspējības princips* — teritorijas attīstību plāno, lai saglabātu un veidotu esošajām un nākamajām paaudzēm kvalitatīvu vidi, līdzsvarotu ekonomisko attīstību, racionālu dabas, cilvēku un materiālo resursu izmantošanu, dabas un kultūras mantojuma attīstību;
- *pēctecības princips* — jaunus teritorijas attīstības plānošanas dokumentus izstrādā, izvērtējot spēkā esošos attīstības plānošanas dokumentus un to īstenošanas praksi;
- *vienlīdzīgu iespēju princips* — nozaru un teritoriālās, kā arī privātpersonu un sabiedrības intereses tiek vērtētas kopsakarībā ar mērķi veicināt attiecīgās teritorijas ilgtspējīgu attīstību;
- *nepārtrauktības princips* — teritorijas attīstību plāno nepārtraukti, elastīgi un cikliski, uzraugot šo procesu un izvērtējot jaunāko informāciju, zināšanas, vajadzības un iespējamus risinājumus;
- *atklātības princips* — teritorijas attīstības plānošanā un dokumentu izstrādē iesaista sabiedrību un nodrošina informācijas un lēmumu pieņemšanas atklātumu;
- *integrētas pieejas princips* — ekonomiskie, kultūras, sociālie un vides aspekti tiek saskaņoti, atsevišķu nozaru intereses tiek koordinētas, teritoriju attīstības prioritātes tiek saskaņotas visos plānošanas līmeņos, sadarbība ir mērķtiecīga, un tiek novērtēta plānoto risinājumu ietekme uz apkārtējām teritorijām un vidi;
- *daudzveidības princips* — teritorijas attīstību plāno, ņemot vērā dabas, kultūrvides, cilvēku un materiālo resursu un saimnieciskās darbības daudzveidību;
- *savstarpējās saskaņotības princips* — teritorijas attīstības plānošanas dokumentus izstrādā, tos savstarpēji saskaņojot un izvērtējot citos teritorijas attīstības plānošanas dokumentos noteikto.

Likums paredz, ka vietējai pašvaldībai ir šādi savstarpēji saskaņoti attīstības plānošanas dokumenti:

- ilgtspējīgas attīstības stratēģija;
- attīstības programma;
- vietējās pašvaldības teritorijas plānojums;
- lokālplānojumi;
- detālplānojumi;
- tematiskie plānojumi.

Vietējā pašvaldības līmenī tiek ieviesti divi jauni plānošanas dokumenta veidi— lokālplānojums un tematiskais plānojums. Lokālplānojumu izstrādā pati pašvaldība pēc savas iniciatīvas un izmanto par pamatu turpmākai plānošanai, kā arī būvprojektēšanai. Lokālplānojumā var detalizēt vietējās pašvaldības teritorijas plānojumu. Pēc vietējās pašvaldības ilgtspējīgas attīstības stratēģijas spēkā stāšanās lokālplānojumā var grozīt vietējās pašvaldības teritorijas plānojumu, ciktāl lokālplānojums nav pretrunā ar vietējās pašvaldības ilgtspējīgas attīstības stratēģiju.

Tematisko plānojumu var izstrādāt gan valsts, gan reģionālā, gan vietējā līmenī, tā darbības termiņu nosaka institūcija, kas apstiprina attiecīgo tematisko plānojumu. Tematiskos plānojumus ievēro, izstrādājot citus teritorijas attīstības plānošanas dokumentus.

Reģionālā līmeņa attīstības plānošanas un politikas dokumenti

Plānošanas dokumenti:

- Zemgales plānošanas reģiona teritorijas plānojums laika periodam no 2006.-2026.gadam, kas apstiprināts 16.10.2007. Zemgales plānošanas reģiona attīstības padomes sēdē un stājies spēkā 20.10.2007.;
- Zemgales plānošanas reģiona attīstības programma 2008.-2014., kas apstiprināta 16.09.2008. Zemgales plānošanas reģiona attīstības padomes sēdē;
- Zemgales plānošanas reģiona ilgtspējīgas attīstības stratēģijas sadaļa „Pilsētas-lauku mijiedarbība”;
- Zemgales nozaru attīstības programmas.

Zemgales plānošanas reģiona teritorijas plānojumā laika periodam no 2006.-2026.gadam sniegts Zemgales plānošanas reģiona telpiskās struktūras apraksts, telpiskās attīstības perspektīva un teritorijas plānojuma vadlīnijas. Zemgales teritorijas plānojumā 2006.-2026. gadam tika noteikta šāda reģiona attīstības vīzija:

- Zemgale – labvēlīgas dzīvesvides reģions;
- reģions ar Zemgalei raksturīgo kultūrvidi un ainavu, kur saglabāts līdzsvars starp cilvēku un vidi;
- reģions ar attīstītu zinātņietilpīgu ekonomiku, ražotnēm un pakalpojumiem ar augstu pievienoto vērtību.

Zemgales plānošanas reģiona telpiskās struktūras aprakstā atspoguļota reģiona vieta Latvijā un Eiropā, raksturota reģiona telpiskā struktūra (apdzīvojums, atvērtā telpa, infrastruktūra), norādītas nacionālās un reģionālās vērtības, noteiktas telpiskās attīstības tendences. Zemgales plānošanas reģiona telpiskās struktūras perspektīva ietver reģiona vēlamās telpiskās struktūras vīziju pēc 20 gadiem, vīzijas sasniedzamos rādītājus un pamatprincipus, kā arī nosaka katra telpiskās struktūras elementa (apdzīvojuma, atvērtās telpas, infrastruktūras) vīziju un mērķus, uzdevumus tās sasniegšanai. Zemgales plānošanas reģiona teritorijas plānojumā vadlīnijās ir ieteikumi reģionā ietilpstošo rajonu un vietējo pašvaldību attīstības programmu un teritorijas plānojumu izstrādei.

Zemgales plānošanas reģiona attīstības programma 2008-2014 ir Zemgales plānošanas reģiona vidēja termiņa (7 gadi) plānošanas dokuments, kas izstrādāts saskaņā ar Zemgales ilgtermiņa plānošanas dokumentu - teritorijas plānojumu 2006.–2026. gadam, kā arī saskaņā ar nacionālajiem plānošanas dokumentiem - Reģionālās politikas pamatnostādņem un Nacionālo attīstības plānu 2007.-2013.gadam (NAP). Programma ir teritorijas plānojuma un NAP izpildes dokuments vidējā termiņā, kurā noteikts Zemgales stratēģiskais mērķis, attīstības prioritātes, rīcības virzieni, risināmie uzdevumi un pasākumu kopums laika periodam līdz 2014.gadam, lai veicinātu teritorijas plānojumā noteiktās ilgtermiņa attīstības vīzijas un rezultātīvo rādītāju, kā arī NAP izvirzītā stratēģiskā mērķa un attīstības prioritāšu sasniegšanu. Programmā noteikts stratēģiskais mērķis „Dzīves kvalitātes nodrošināšana Zemgalē” un noteiktas 3 galvenās prioritātes:

- izglītots, radošs un konkurētspējīgs cilvēks,
- zināšanu ekonomikas attīstība,
- kvalitatīva dzīvesvide.

Zemgales plānošanas reģiona **ilgtspējīgas attīstības stratēģijas sadaļa „Pilsētas-lauku mijiedarbība** ir izstrādāta kā „Zemgales plānošanas reģiona ilgtspējīgas attīstības stratēģijas 2006-2026” jauna sadaļa, kurā sniegta pilsētu un lauku teritoriju mijiedarbības analīze,

identificējot kopīgas sadarbības saites un izstrādājot priekšlikumus to uzlabošanai un/vai izveidei, lai nodrošinātu Zemgales reģiona iedzīvotājiem kvalitatīvu dzīvesvidi.

2.3. Institūciju nosacījumi un prasības

Saskaņā ar Ministru kabineta 2009.gada 6.oktobra noteikumu Nr.1148 „Vietējās pašvaldības teritorijas plānošanas noteikumi” 13.punktu Bauskas novada dome pieprasīja nosacījumus teritorijas plānojuma izstrādei šādām institūcijām:

1. Valsts vides dienesta Jelgavas reģionālā Vides pārvalde;
2. Valsts kultūras pieminekļu aizsardzības inspekcija;
3. valsts akciju sabiedrība „Latvijas Valsts ceļi“;
4. Veselības ministrijas Veselības inspekcijas Zemgales kontroles nodaļa;
5. valsts akciju sabiedrības “Latvenergo”;
6. valsts akciju sabiedrība “Latvijas Gāze”;
7. Valsts ugunsdzēsības un glābšanas dienesta Zemgales reģiona brigāde;
8. Zemgales plānošanas reģions;
9. Lauku atbalsta dienesta Zemgales reģionālā lauksaimniecības pārvalde
10. Valsts zemes dienesta Zemgales reģionālā nodaļa;
11. Valsts meža dienesta Zemgales virsmežniecība;
12. valsts akciju sabiedrības "Latvijas valsts meži";
13. Dabas aizsardzības pārvalde;
14. valsts sabiedrība ar ierobežotu atbildību "Latvijas Vides, ģeoloģijas un meteoroloģijas centrs";
15. SIA „Lattelecom“;
16. SIA „Latvijas Mobilais Telefons“;
17. SIA „Tele 2“;
18. SIA „BITE Latvija“;
19. SIA „LatRosTrans“;
20. valsts SIA „Zemkopības ministrijas nekustamie īpašumi” Zemgales reģiona meliorācijas nodaļa;
21. Iecavas novads;
22. Vecumnieku novads;
23. Rundāles novads;
24. Ozolnieku novads.

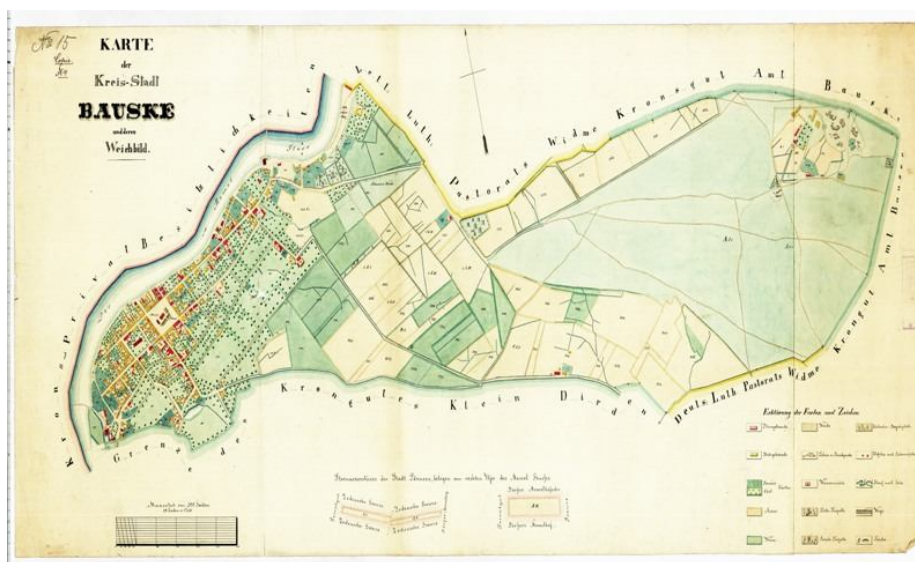
Netika saņemti nosacījumi no SIA „Tele2”. Saņemtie nosacījumi un institūciju sniegtā informācija izvērtēta, izstrādājot Bauskas novada teritorijas plānojuma 1.redakciju. Nosacījumi apkopoti Teritorijas plānojuma 5.sējumā „Pārskats par teritorijas plānojuma izstrādi”. Institūcijām, kuras izsniegušas nosacījumus, teritorijas plānojuma 1.redakcija atbilstoši normatīvo aktu prasībām tika iesniegta izskatīšanai un atzinuma sniegšanai.

2.4. Novada veidošanās un teritorijas plānošanas pieredze

SIA „Reģionālie projekti” 1999.gadā veica izpēti par Bauskas rajona vietējo pašvaldību sadarbības vai apvienošanās iespējām administratīvi teritoriālās reformas ietvaros. Pēc Pašvaldību lietu pārvaldes pasūtījuma SIA „Pašvaldību audits” 2002.gadā izstrādāja Bauskas novada veidošanas projektu, kurš atbilda LR Ministru kabineta piedāvātajam 102 novadu izveidošanas modelim. Projektā paredzēja, ka Bauskas novadā ietilptu - Bauskas pilsēta, Brunavas, Ceraukstes, Codes, Dāviņu, Gailīšu, Īslīces, Mežotnes, Rundāles, Svitenes, Vecsaules, Viesturu pagastu pašvaldības. Pamatojoties uz Reģionālās attīstības un pašvaldību lietu ministrijas 06.10.2005. vēstuli Nr. 1 – 06/7414 „Par novadu veidošanu”, Bauskas pilsētas Dome 2005.gada decembrī pieņēma lēmumu, ka perspektīvā

tiks veidots Bauskas novads, apvienojot Bauskas pilsētas pašvaldību ar Ceraukstes un Brunavas pagasta pašvaldību. Ar 2006.gada 28.jūnija Ministru kabineta rīkojumu Nr.478 „Par vietējo pašvaldību administratīvi teritoriālā iedalījuma projektu” Ministru kabinets apstiprināja vietējo pašvaldību administratīvi teritoriālā iedalījuma projektu ar 167 novadiem, un Bauskas novadā tika paredzēts apvienot Bauskas pilsētu, Ceraukstes un Brunavas pagastus. 2007.gadā tika izdarīti grozījumi administratīvi teritoriālā iedalījuma projektā un Bauskas novadā tika iekļauta Bauskas pilsēta, Ceraukstes, Codes, Dāviņu, Gailišu, Īslīces, Mežotnes un Vecsaules pagasts. Saskaņā ar 2008.gada 18.decembra Administratīvo teritoriju un apdzīvoto vietu likumu ir izveidots Bauskas novads, kurā ietilpst 9 pašvaldības: Bauskas pilsēta, Brunavas, Ceraukstes, Codes, Dāviņu, Īslīces, Gailišu, Mežotnes un Vecsaules pagasts. 2009.gada 6.jūnijā notika pirmās novada pašvaldības vēlēšanas.

Bauskas novadā par teritorijas plānošanas pirmsākumu uzskatāmi pirmie izstrādātie Bauskas pilsētas plāni 1813. un 1882.gadā. 1960.gadu beigās noritēja strauja lauku centru attīstība. Projektēšanas institūtā „Latgiprozem” tika izstrādāti kolektīvo saimniecību ciematu plānojumi un apbūves plāni.



2.1. attēls. Bauskas pilsētas plāns, 1882.g.



2.2. attēls Bauskas raj. k-za „Dzirkstele” galv. ciemata „Vecsaule” apbūves projekts, 1975.g.

Kopš Latvijas neatkarības atgūšanas Bauskas novadā ietilpstošo pašvaldību teritorijas plānojumi ir izstrādāti dažādos laika periodos. Pirmie teritorijas plānojumi tika izstrādāti Bauskas pilsētai (apstiprināts 2003.gada 20.novembrī), Brunavas pagasta teritorijai (apstiprināts 2003.gada 28.oktobrī) un Īslīces pagasta teritorijai (apstiprināts 2003.gada 24.septembrī).



2.3. attēls Bauskas pilsētas plānojums, 2006.g.

Vides pārraudzības valsts birojs par stratēģiskā ietekmes uz vidi procedūras piemērošanu bija pieņēmis lēmumu Bauskas pilsētas teritorijas plānojuma grozījumiem Nr.1 un Mežotnes pagasta teritorijas plānojumam. Pārējiem pagasta teritorijas plānojumiem Vides pārraudzības valsts birojs pieņēmis lēmumu par stratēģiskā ietekmes uz vidi procedūras nepiemērošanu, bet Īslīces pagasta teritorijas plānojumam un Brunavas pagasta teritorijas plānojumam saskaņā ar 1998.gada 14.oktobra likuma "Par ietekmes uz vidi novērtējumu" Pārejas noteikumu 6.punktu stratēģiskais novērtējums nebija nepieciešams, jo plānojumu izstrāde uzsākta pirms 2004.gada 21.jūlija. Detālplānojumi izstrādāti tikai Bauskas pilsētas teritorijā, kopskaitā-4.

2.5. Izstrādes process (metodoloģija) un sabiedrības līdzdalības nodrošināšana

Bauskas novada teritorijas plānojuma izstrādes process ir sadalīts atsevišķos posmos. Sagatavošanas posms-informētas valsts, pašvaldību un privātās institūcijas, kā arī novada iedzīvotāji par teritorijas plānojuma izstrādes uzsākšanu. Pieprasīti institūcijām un kaimiņu pašvaldībām nosacījumi un informācija, kas jāņem vērā, lai ievērotu katras institūcijas intereses novada teritorijā. Iegādāta vienkāršotā topogrāfiskā karte ar reljefa slāni pagastu un pilsētas teritorijai.

Izpētes posms-ir izskatīti esošie pagastu un pilsētas teritorijas plānojumi, kā arī Bauskas rajona un kaimiņu pašvaldību teritorijas plānojumi. Izvērtēta plānojumos izstrādāto priekšlikumu iespējamā ietekme uz Bauskas novada teritorijas attīstību. Veikts atsevišķu teritoriju, kuru izmantošana varētu tikt mainīta, apsekojums dabā. Savākti un apkopoti

statistiskie rādītāji un informācija, lai noskaidrotu pašvaldības resursus. Sagatavots novada teritorijas pašreizējās izmantošanas apraksts.

Attīstības priekšnoteikumu izvērtēšanas posms- izvērtēts novada pamatresursu pašreizējais stāvoklis un norādītas to spēcīgās un vājās vietas, kā arī iespējamie attīstības priekšnosacījumi un iespējas.

Plānojuma risinājumu posms- uz iepriekšējos posmos iegūtās informācijas bāzes darba grupā izstrādāts teritorijas izmantošanas priekšlikuma variants saskaņā ar normatīvo aktu prasībām un ņemot vērā institūciju noteiktās prasības teritorijas izmantošanai. Sagatavota teritorijas plānojuma 1.redakcija. Tā prezentēta un apspriesta novada domes Vides un attīstības komitejas un novada domes sēdē.

Sabiedrības informēšana un iesaistīšana teritorijas plānojuma izstrādes procesā organizēta saskaņā ar normatīvo aktu prasībām:

- paziņojumu par teritorijas plānojuma izstrādes uzsākšanu publicēja laikrakstā „Latvijas Vēstnesis” un vietējā laikrakstā „Bauskas Dzīve” un novada laikrakstā „Bauskas Novada Vēstis”,
- pašvaldības mājaslapā www.bauska.lv tika publicēts paziņojums par attīstības plānošanas dokumentu izstrādes uzsākšanu un aicinājums pieteikties līdzdalībai attīstības plānošanas dokumentu izstrādes procesā,
- iedzīvotāju ierosinājumi un priekšlikumi tika izskatīti darba grupas sanāksmēs, un par izskatīšanas rezultātiem tika nosūtīts rakstisks paziņojums,
- paziņojumu par teritorijas plānojuma un vides pārskata 1.redakcijas nodošanu sabiedriskajai apspriešanai publicēja vietējā laikrakstā „Bauskas Dzīve” un novada laikrakstā „Bauskas Novada Vēstis”, kā arī pašvaldības mājaslapā www.bauska.lv,
- par sabiedriskās apspriešanas pasākumiem tika informētas kaimiņu novadu pašvaldības- Rundāles, Vecumnieku, Iecavas un Ozolnieku novada domes.
- sabiedriskās apspriešanas laikā pagastu un pilsētas teritorijā bija iespējams iepazīties ar plānojuma redakciju un izteikt savus priekšlikumus un ierosinājumus sabiedriskās apspriešanas sanāksmēs vai rakstiski,
- tika noorganizētas 9 sabiedriskās apspriešanas sanāksmes- pilsētā un 8 pagastos,
- pēc sabiedriskas apspriešanas tika sagatavots pārskats par sabiedrības viedokli un ierosinājumiem, kas saņemti teritorijas plānojuma un vides pārskata sabiedriskās apspriešanas gaitā un institūciju atzinumiem,
- nodrošināta iedzīvotājiem iespēja ne mazāk kā trīs nedēļas iepazīties ar Bauskas novada teritorijas plānojuma 2012.-2023.gadam galīgo redakciju un iesniegt atsauksmes.

3.BAUSKAS NOVADA TERITORIJAS PAŠREIZĒJĀS IZMANTOŠANAS APRAKSTS

3.1. Novada vizītkarte

Bauskas novads ir izveidots 2009.gadā, administratīvi teritoriālās reformas gaitā apvienojot Bauskas pilsētu un Brunavas, Ceraukstes, Codes, Dāviņu, Gailišu, Īslīces, Mežotnes un Vecsaules pagastus.



Novads atrodas Latvijas un Zemgales reģiona centrālajā daļā, robežojas ar Lietuvas Republiku, Iecavas, Vecumnieku, Rundāles un Ozolnieku novadu. Novada platība 786,7 km², no tiem 6,14 km² aizņem Bauskas pilsēta Meža teritorijas aizņem 17837,7ha, lauksaimniecībā izmantojamās zemes - 52970,5 ha.

3.1. attēls. Bauskas novads

Pēc iedzīvotāju skaita Bauskas novads ir viens no lielākajiem novadiem valstī. Iedzīvotāju skaits 28153 (Pilsonības un migrācijas lietu pārvaldes statistikas dati 01.01.2010.), no tiem Bauskas pilsētā- 10105. Iedzīvotāju blīvums 35,79 iedz./km². Novada administratīvais centrs- Bauskas pilsēta. Tā atrodas 68 km attālumā no galvaspilsētas Rīgas.

Cauri novada teritorijai plūst Iecavas, Mūsas, Mēmeles upes un Lielupe. Novads bagāts ar daudzām sīkām upītēm. Lielākā novada bagātība ir nacionālās nozīmes lauksaimniecības zemes ar zemes auglību virs 60 ballēm. Bauskas novadā atrodas Natura 2000 teritorijas- daļa no dabas parka „Bauska” teritorijas, dabas liegums „Paņemūnes meži” , „Īslīce” un ģeomorfoloģiskais dabas piemineklis Kulšēnu avots.



Bauskas novadā ir vairāki ievērojami arhitektūras un vēstures pieminekļi. Bauskas pils ar pilsdrupām un nocietinājuma vaļņiem. Mežotnes pili pēc D.Kvarengi projekta 1797.–1813.g. cēlis arhit. J.G.Berlics. Pils atjaunota 1950.g. Codē muīžas dzīvojamā ēka (18.gs. vidus) un lut. baznīca (1680.g.; atjaunota 1864.g., 1922.g.). Brunavā katoļu baznīca (1733.g. celtā koka baznīca pārbūvēta 1909.g.). Augstajā Mēmeles kreisajā krastā - Aužēļu pilskalns. Lejeniekos dzejnieka V.Plūdoņa memoriālais muzejs, turpat Plūdoņu kapsētā viņa atdusas vieta. Mūsas kreisajā krastā pie Lietuvas robežas - Kamardes pilskalns.

Novadu šķērso starptautiskās transporta maģistrāles E67 posms- valsts galvenais autoceļš A7 (Lietuvas robeža (Grenctālē) -Rīga), kā arī reģiona nozīmes ceļi P-103 (Bauska-Dobele) un P87 (Bauska-Aizkraukle). Novadā ir optimāls ceļu tīkls, kas savieno novada administratīvo centru ar pagastu pārvaldēm.

Lielākā novada teritorijas daļā ir pieejama dabasgāze- novada teritoriju šķērso augstspiediena pārvades gāzesvads. Novada teritoriju šķērso 110 kV un 20kV elektropārvades līnijas. Ir labs nodrošinājums ar fiksētā un mobilā tīkla sakariem. Visā novada teritorijā ir nodrošināta interneta pieejamība.

Darbavietas novadā pārsvarā nodrošina lauksaimniecības produktu ražošanas un pārstrādes uzņēmumi un publiskais sektors. Lielākie uzņēmumi- SIA “Lielzeltiņi”, viens no lielākajiem pārtikas vistas gaļas produktu ražotājiem Latvijā, SIA „Uzvara Lauks”,

SIA „Uzvara – Strauti”, SIA „Agro – Kamarde”, SIA „Ints un Co”, SIA „Ceraukstīte”, SIA „Bauskas klēts”, SIA „Ceraukste Agro”, SIA „Lielmežotne”, SIA „Mālnieki”, SIA „Kronis”, SIA „Teiksmas”, SIA „AIPS” u.c.

3.2. Vēsture

Pirms aptuveni 13 tūkstošiem gadu no apvidus, kur pašlaik atrodas Bauskas pilsēta un novads, atkāpās ledājs un izveidojās tagadējais upju tīkls. Tomēr Mūsas un Mēmeles gultnes toreiz bija daudz platākas, par ko liecina upju senkrastu ieplakas. Arī Lielupe tolaik bija daudz platāka un tās tecējums izbeidzās nedaudz leļpus tagadējai Mežotnei, kur tā ietecēja Baltijas ledus ezerā. Pirmie iedzīvotāji šajā apvidū bija ziemeļbriežu mednieki, kas, sekojot medījumam, ienāca no tagadējās Lietuvas teritorijas. Krama senlietu atradumi Rundāles pagasta Ziedoņu parkā, Lielupes kreisajā krastā, liecina, ka tur, iespējams, bijusi seno mednieku un zvejnieku apmetnes vieta. Senvēstures pētnieki šo priekšmetu lietošanu attiecina uz laiku no 8500. līdz 7600.gadam pr. Kr. Daži tā laika priekšmeti atrasti arī citviet novada teritorijā. Par senajiem iedzīvotājiem akmens, bronzas un dzelzs laikmetā liecina daudzās apmetnes un kapulauki.

13. gadsimtā šī teritorija piederēja pie Upmales zemes, kuras administratīvais centrs atradās Mežotnē. Arī pēc šī novada iedzīvotāju pakļaušanas un kristīšanas Mežotne saglabāja administratīvā centra statusu. Pēc 13. un 14.gs. ilgstošajiem kariem šī teritorija bija mazapdzīvota. Tālab 15.gs. vidū, kad sāka būvēt Bauskas pili, šeit Livonijas ordenis ievada Novgorodas kņazistē sagūstītos votus (somugru tautas piederīgos), kurus vietējie iesauca par krieviem. Tos nometināja plašā teritorijā - no Bauskas līdz Jaunsaulei, Bārbelei un Stelpei.

Bauskas pils tika celta kā Livonijas ordeņa robežcietoksnis cīņām pret Lietuvu, tajā uzturējās fogts un vairāki ordeņbrāļi. Valsts nozīmes arheoloģijas un arhitektūras piemineklis – Bauskas pils ir pēdējā un viena no lielākajām Livonijas ordeņa uzceltajām mūra pilīm Latvijā, kas būvēta laikā no 1443.–1456.g. Pils celta kā cietoksnis. 1561. gadā izveidojās Kurzemes un Zemgales hercogiste. Pirmais hercogs Gothards Ketlers bieži vien ar savu galmu apmetās Bauskas pilī. Līdz ar to var uzskatīt, ka hercogistes galvaspilsēta tobrīd atradās Bauskā. 1590.–1599.g. pils tika paplašināta ar piebūvi – hercoga rezidenci, kuras mūri bija klāti ar apmetumu. Pils daļēji sagrauta Ziemeļu karā 1706.gadā un pēc tam netika vairs atjaunota. Mūsu dienās pils jaunākā piebūve ir restaurēta, un kopš 1990.gada darbojas Bauskas pils muzejs.

Bauska pirmo reizi vēstures avotos minēta 1443.gadā, kad sāka celt Bauskas pili. Drīzumā pils pakājē izveidojās pilsētveida apmetne – Vairogmiests. 1584.gadā sākās Bauskas izbūve tagadējā vietā, kad Gothards Ketlers pavēlēja likvidēt Vairogmiesta apbūvi un jaunu vietu ierādīja tagadējās vecpilsētas vietā. Ielu plānojums vecajā Bauskas daļā joprojām ir saglabājies no 16. un 17. gs. mijas. Ziemeļu kara gados izcēlās Lielais mēris, kas paņēma sev līdz aptuveni pusi Bauskas pilsētas iedzīvotāju dzīvības.

Kurzemes un Zemgales hercogistes administratīvajā iedalījumā tagadējā Bauskas novada teritorija ietilpa Jelgavas virspilskunga iecirknī. Zemāks statuss bija Bauskas pilskungam un viņa iecirknim. 1795.gadā hercogiste tika pievienota Krievijas impērijai, turpmāk šeit kā administratīva vienība izveidojās Bauskas apriņķis. Tas bija plašāks par tagadējo novada teritoriju. Pagasti kā teritoriālas vienības ar noteiktām administratīvām funkcijām Kurzemes guberņā, kurā ietilpa arī pašreizējais Bauskas novads, radās tikai 19. gadsimtā sakarā ar zemnieku brīvlišanu. Pagastu robežas 19.gadsimta beigās un 20.gadsimta sākumā saskanēja ar muižas zemes robežām, vai arī vairākām ne sevišķi lielām muižām bija viens pagasts.

19.gs. otrajā pusē izveidojās daudzas modernas fabrikas - Lohdinga alus brūzis Bauskā, Mežotnes ķieģeļu ceplis, vairākas daudznozaru dzirnavas un citi mazāki uzņēmumi. Pēc Latvijas valsts neatkarības pasludināšanas 1918.gada 18.novembrī sākās Brīvības cīņas. 1919.gada pavasarī šo teritoriju nācās atbrīvot no lieliniekiem, bet rudenī - no bermontiešiem. Pirmajos pēckara gados mainījās apriņķa teritorija. No Lietuvas tika pievienots Budbergas pagasts, daļa agrākās Lietuvas teritorijas nonāca arī toreizējo Ceraukstes un Bornsmindes (Īslīces) pagastu pārziņā. 1920. - 1930. gados Bauskas apriņķī ietilpa Bauskas pilsēta un 20 pagasti: Bauskas, Bārbeles, Bruknas, Ceraukstes, Codes, Iecavas, Īslīces (Bornsmindes), Jaunsaules, Kurmenes, Mežotnes, Misas, Panemunes (Budbergas), Rundāles, Skaistkalnes (Šēnbergas), Stelpes, Svitenes, Taurkalnes (Valles), Vecumnieku (Vecmuižas), Vecsaules un Zālītes (Grienvaldes).

Tolaik lieli rūpniecības uzņēmumi apriņķa teritorijā netika celti, lielākā daļa lauku iedzīvotāju nodarbojās ar lauksaimniecību. No sabiedriskām ēkām visvairāk tika celtas un paplašinātas skolas, kā arī tautas nami.

Rosīgo attīstību un dzīves līmeņa izaugsmi pārtrauca padomju okupācija 1940.gadā un Otrā pasaules kara cīņās. Šo notikumu dēļ faktiski izzuda divas tradicionālās minoritātes - vācieši un ebreji. Vācieši repatriējās, bet ebrejus iznīcināja vācu okupanti. 1944. gada vasarā pusotru mēnesi Bauskas novada teritoriju sadalīja frontes līnija, kas gāja pa Mēmeles-Mūsas-Lielupes līniju. Smagās cīņās tika pilnīgi vai daļēji nopostītas aptuveni trešdaļa Bauskas pilsētas ēku. 1941.gada 14.jūnijā, 1949.gada 25.martā un daudzās mazākās akcijās tika arestēti un izvesti vairāki tūkstoši Bauskas apriņķa iedzīvotāju. Padomju okupācijas laikā tika likvidēts privātīpašums uz zemi un ražošanas līdzekļiem, veikta piespiedu kolektivizācija, kas radikāli pārmainīja lauku ainavu. Viensētas tika pamestas, iedzīvotāji pārcēlās uz kolektīvo saimniecību un padomju saimniecību centros izbūvētiem ciematiem. Lielākajās apdzīvotajās vietās mainījās iedzīvotāju nacionālais sastāvs - samazinājās latviešu īpatsvars, bet pieauga no citām PSRS teritorijām iebrāukušo cittautiešu daudzums. Uzbūvēja vairākus jaunus rūpniecības uzņēmumus, kas lielākoties strādāja ar vietējām izejvielām.

Padomju okupācijas gados notika vairākas administratīvi teritoriālas reformas. Pēc Otrā pasaules kara jau 1945.gadā, saglabājot pirmskara Latvijas iedalījumu apriņķos un pagastos, Bauskas apriņķa 20 pagastu teritorijās pēc PSRS parauga izveidoja 51 ciemu, kas skaitījās mazākā teritoriālā iedalījuma vienība. Savukārt 1949.gadā pagastus kā lieku teritoriālo vienību starp ciemiem un apriņķiem likvidēja vispār, vienlaicīgi vārdu "apriņķis" visā Latvijas teritorijā aizstājot ar vārdu "rajons". Izveidojot Bauskas rajonu, no tā teritorijas atdalīja:

- Misas, Stelpes, Vecumnieku, Iecavas un Zālītes bijušo pagastu teritoriju un pievienoja Baldones rajonam;
- kādreizējo Svitenes pagasta teritoriju un pievienoja Elejas rajonam;
- bijušo Kurmenes un Taurkalnes pagastu teritorijas., ko pievienoja Jaunjelgavas rajonam.

Vēlāk Bauskas rajons atguva iepriekšminētās teritorijas., izņemot kādreizējo Kurmenes un Taurkalnes pagastu teritoriju.

Atmodas gados rajonā izveidojās visu uz Latvijas neatkarības atgūšanu vērsto nevalstisko organizāciju nodaļas. 1989.gada 23.augustā uz automaģistrāles, kas šķērso Bauskas rajonu, sadodoties rokās, notika visu triju Baltijas republiku Tautas frontes rīkotā Baltijas ceļa akcija.

Pēc Latvijas neatkarības atgūšanas 1991.gadā tika atjaunotas bijušo īpašnieku tiesības, daudzi padomju laika uzņēmumi bankrotēja vai tika privatizēti. Ražošanas pārstrukturēšanas laikā notika ekonomikas lejupslīde, kas turpinājās daudzus gadus.

2009.gadā teritoriālās reformas rezultātā tika likvidēta tāda administratīvā vienība, kā Bauskas rajons. Jaunais Bauskas novads apvieno pilsētu un 8 pagastus.

Vēsturnieks Raitis Ābelnieks

3.3. Apdzīvojuma struktūra

Bauskas novada teritorijā, tāpat kā visā Zemgalē, vēsturiski apdzīvojums veidojies ap muižām. Tieši pie muižām tika uzbūvētas tam laikam raksturīgās ražotnes – kaļķu ceplī, spirta brūži, dzirnavas utt. Te veidojās iedzīvotāju koncentrācija. Pēc 1920.gada zemes reformas muižu zemes tika sadalītas, bet muižu ēkās bieži ierīkoja skolas, pagastu valdes, tāpēc bijušie muižu centri turpināja funkcionēt kā pagasta centri, vēlāk 40.gadu beigās sākoties kolektivizācijai- kā kolektīvo saimniecību un padomju saimniecību centri (Code, Mežotne, Vecsaule u.c.). Papildus vēsturiskajiem centriem pagājušā gadsimta 60.-70.gados izveidojās jauni saimniecību centri, līdz ar to daudzi vēsturiskie centri zaudēja savu nozīmi. Lielsaimniecību centros, piemēram, Uzvarā, Gailīšu pagastā, tika veidota pilsētveida apbūve ar daudzstāvu dzīvojamām mājām. Mazākos saimniecības centros vairāk raksturīga viensētu apbūve, pārsvarā ar Līvānu mājām.

Latvijā 19.gs.otrajā pusē zemi sāka pārdot īpašumā un līdz ar izveidojās plašs bijušo vecsaimniecību un jaunsaimniecību tīkls ar raksturīgo agrārās ainavas struktūru un daudzviet labi saglabājušos novadam raksturīgo viensētu apbūvi. Visvairāk jaunas viensētas tika celtas pēc 1920.gada zemes reformas. Divdesmitajā gadsimtā visbūtiskāk viensētu izvietojumu un apdzīvojumu ietekmēja kolhozu veidošana, deportācijas, kā arī meliorācija, kas sākās pagājušā gadsimta sešdesmitajos gados, kad notika lauksaimniecības zemju masivizācija. Daudzas viensētas tā rezultātā tika iznīcinātas, un cilvēki bija spiesti pārcelties uz kolhozu ciematiem.

Pēc neatkarības atjaunošanas 1991.gadā, zemi atgūstot bijušajiem īpašniekiem, pārsvarā tika atjaunotas esošās viensētas. Šobrīd lauku viensētas bieži vien kļūst par pilsētnieku īpašumu, ko izmanto kā otru mājokli atpūtai tūrā vidē, pārsvarā vasarās.

Saskaņā ar 18.12.2008. **Administratīvo teritoriju un apdzīvoto vietu likumu:** „Apdzīvota vieta ir teritorija, kurā dzīvo cilvēki, ir izveidoti materiālie priekšnoteikumi tās apdzīvošanai un kurai normatīvajos aktos noteiktajā kārtībā piešķirts attiecīgais apdzīvotās vietas statuss”.

Latvijas Republikā ir šādas apdzīvotās vietas:

- 1) pilsētas;
- 2) ciemi;
- 3) viensētas.

Pilsētas statusu var piešķirt apdzīvotajām vietām, kuras ir kultūras un komercdarbības centri ar attīstītu inženier- infrastruktūru un ielu tīklu un kurās ir ne mazāk par 2000 pastāvīgo iedzīvotāju.

Ciema statusu var piešķirt tādai novada teritorijas daļai, kurā ir vai tiek plānota koncentrēta apbūve, pastāvīgi dzīvo cilvēki un ir izveidota attiecīga infrastruktūra. Ciema statusu piešķir un atceļ novada dome, pamatojoties uz vietējās pašvaldības teritorijas plānojumu, kurā ir noteikta ciema robeža un pamatota ciema izveides nepieciešamība. Ciema statusu var piešķirt tādai novada teritorijas daļai, kurā ir vai tiek plānota koncentrēta apbūve, pastāvīgi dzīvo cilvēki un ir izveidota attiecīga infrastruktūra.

Viensēta ir savrupa viena dzīvojamā ēka vai savrupas vairākas dzīvojamās ēkas, kā arī ar šo ēku vai ēkām funkcionāli saistītās saimniecības ēkas teritorijā, kur zemi primāri izmanto lauksaimniecības vai mežsaimniecības vajadzībām. Viensētas statusu piešķir pašvaldības dome, apstiprinot viensētai nosaukumu.

Apdzīvojuma struktūru novadā veido Bauska pilsēta, 57 ciemi un 1148 viensētas. Bauskas novada apdzīvojuma struktūra ir monocentriska, jo iedzīvotāju lielākā daļa dzīvo novada centrā- Bauskas pilsētā un tai pieguļošajās ciemu teritorijās. Bauskas pilsētas pierobežā izveidojušās lielākās lauku apdzīvotās vietas- Jauncodes, Elektriķu, Mūsas, Janeiku un Bērzkalnu ciemi. No novada centra attālākajās teritorijās galvenokārt ir saglabājušies nelieli ciemi, kas vēsturiski izveidojušies kā kolektīvo saimniecību un padomju saimniecību centros izbūvēti ciemati.

Bauskas novadā padomju laikos tika izveidotas divas dārzkopības sabiedrības- „Mēmele” Ceraukstes pagastā un „Likverteni” Vecsaules pagastā, kurās tika izdalīti zemes gabali mazdārziņu ierīkošanai. Sākotnēji mazdārziņos tika celtas nelielas koka dārza mājiņas vai nelielas vasarnīcas. Sakarā ar zemju privatizāciju kooperatīvu sabiedrību zemi bija iespējams iegūt īpašumā un līdz ar to pārbūvēt esošās vasarnīcas par dzīvojamām mājām vai uzbūvēt tās no jauna. Šajās teritorijās veidojas konfliktsituācijas ar apbūves blīvumu, ekoloģiskajiem apstākļiem. Šobrīd abu dārzkopības kooperatīvu teritorijām ir piešķirts ciema statuss „Likverteni” un „Janeikas”.

3.1. tabula

Ciemi raksturojums

Nr. p.k.	Pagasts	Ciems	Iedzīvotāju skaits	Pieejamie pakalpojumi
1.	Brunavas pagasts	Ērgļi	255	Ģimenes ārstu prakse, pasts, bibliotēka, interneta pieejas punkts, pagasta pārvalde, bāriņtiesa, sociālais darbinieks, veikals, sabiedriskā transporta pieejamība, trenāžieru zāle, Brunavas klubs, centralizēta ūdensapgāde un kanalizācija
2.		Grenctāle	268	Ģimenes ārstu prakse, bibliotēka, interneta pieejas punkts, veikals, sabiedriskā transporta pieejamība, trenāžieru zāle, kultūras nams „Grenctāle”, centralizēta ūdensapgāde un kanalizācija
3.		Budberga (Paņemūne)	69	Veikals, baznīca, sabiedriskā transporta pieejamība, Budbergas parks, atpūtas vieta-estrāde
4.		Brunava	27	Veikals, baznīca, sabiedriskā transporta pieejamība
5.		Brunavas muiža	14	Autoveikals, sabiedriskā transporta pieejamība
6.		Bardžūni	24	Sabiedriskā transporta pieejamība
7.		Grenctāles pienotava	23	Sabiedriskā transporta pieejamība
8.		Irbēni	12	Sabiedriskā transporta pieejamība
9.		Silenieki	8	Sabiedriskā transporta pieejamība
10.		Šķirēni	2	nav

11.		Tunkūni	61	Sabiedriskā transporta pieejamība
12.		Valteķi	13	Sabiedriskā transporta pieejamība
13.		Zluktene	4	Nav
14.		Zluktenes muiža	3	Nav
15.		Augškalni	5	Sabiedriskā transporta pieejamība
16.		Tervidāni	21	Nav
17.		Kukuči	11	Sabiedriskā transporta pieejamība
18.	Ceraukstes pagasts	Ceraukste	334	Pamatskola, pirmsskolas izglītības iestāde „Dzirnaviņas” un „Mūsa” kā Griķu skolas struktūrvienības, ģimenes ārstu prakse, pasts, bibliotēka, interneta pieejas punkts, pagasta pārvalde, bāriņtiesa, sociālais darbinieks, veikals, sabiedriskā transporta pieejamība, sporta zāle pie Griķu pamatskolas, Tautas nams, centralizēta ūdensapgāde un kanalizācija
19.		Mūsa	637	Ģimenes ārstu prakse, bibliotēka, interneta pieejas punkts, divi veikali, sabiedriskā transporta pieejamība, nestandarta futbola laukums, centralizēta ūdensapgāde un kanalizācija
20.		Janeikas	177	Sabiedriskā transporta pieejamība
21.	Codes pagasts	Code	618	Pamatskola, piecgadīgo un sešgadīgo apmācības grupas, ģimenes ārstu prakse, pasts, bibliotēka, interneta pieejas punkts, pagasta pārvalde, bāriņtiesa, sociālais darbinieks, veikals, sabiedriskā transporta pieejamība, sporta zāle, kultūras iestāde, centralizēta ūdensapgāde un kanalizācija
22.		Jauncode	827	Bibliotēka, interneta pieejas punkts, divi veikali, sabiedriskā transporta pieejamība, nestandarta futbola laukums, centralizēta ūdensapgāde un kanalizācija
23.		Elektriķi	181	Veikals, sabiedriskais transports
24.		Rudzukrogs	53	Sabiedriskā transporta pieejamība
25.		Dāliņi	53	Sabiedriskā transporta pieejamība
26.		Ilziņi	40	Sabiedriskā transporta pieejamība
27.		Guntas	105	Centralizēta ūdensapgāde un kanalizācija
28.		Strēļi	9	Sabiedriskā transporta pieejamība
29.		Ciņi	50	Sabiedriskā transporta pieejamība

30.	Dāviņu pagasts	Dāviņi	530	Pagasta pārvalde, bibliotēka, interneta pieejas punkts, bāriņtiesa, sociālais darbinieks, veikals, sabiedriskā transporta pieejamība, kultūras centrs „Dāvis”, izbraukuma tirdzniecība, futbola laukums, basketbola laukums, trenāžieru zāle, centralizēta ūdensapgāde un kanalizācija
31.		Lambārte	50	Baznīca, sabiedriskā transporta pieejamība, izbraukuma tirdzniecība, centralizēta ūdensapgāde un kanalizācija
32.	Gailīšu pagasts	Uzvara	1138	Vidusskola, vidusskolas struktūrvienība „Lācītis”, 2 ģimenes ārstu prakses, zobārsta prakse, pasts, bibliotēka, interneta pieejas punkts, pagasta pārvalde, bāriņtiesa, sociālais darbinieks, 4 veikali, sabiedriskā transporta pieejamība, sporta zāle pie vidusskolas, kultūras centrs „Kamarde”, 2 frizieru pakalpojumi, riepu serviss, automašīnu serviss, autostāvieta, centralizēta ūdensapgāde un kanalizācija
33.		Krievgaļi	55	Sabiedriskā transporta pieejamība
34.		Brunavišķi	88	Sabiedriskā transporta pieejamība, centralizēta ūdensapgāde un kanalizācija
35.		Pograniča	22	Sabiedriskā transporta pieejamība, centralizēta ūdensapgāde un kanalizācija
36.		Pamūša	100	Autoveikals, sporta komplekss „Mūsa”, centralizēta ūdensapgāde
37.		Buku birzs	28	Sabiedriskā transporta pieejamība
38.		Birzgaļi	34	Sabiedriskā transporta pieejamība, autoveikals
39.		Pīrāgi	130	Sabiedriskā transporta pieejamība, autoveikals, brīvdabas-Pīrāgu estrāde, centralizētā ūdensapgāde
40.		Mūsa	213	Centralizētā ūdensapgāde un kanalizācija, pludmale
41.		Pāce	296	Ģimenes ārstu prakse, bibliotēka, interneta pieejas punkts, veikals, sabiedriskā transporta pieejamība, sporta laukums, centralizētā ūdensapgāde un kanalizācija, maizes ceptuve "Ega", Pāces parks, bērnu rotaļlaukums, slēgta atpūtas vieta + pirts

42.	Īslīces pagasts	Rītausmas	1322	2 ģimenes ārstu prakses, aptieka, pagasta pārvalde, bāriņtiesa, 2 sociālie darbinieki, bibliotēka, interneta pieejas punkts, 3 veikali, sabiedriskā transporta pieejamība, 3 sporta laukumi, Īslīces kultūras nams, bērnu rotaļu laukums, trenāžieru zāle, Īslīces vidusskolas struktūrvienība- 2-4 gadīgo apmācības grupas, centralizētā ūdensapgāde un kanalizācija
43.		Bērzkalni	895	Speciālā pirmsskolas izglītība iestāde „Saulespuķe”, SOS bērnu ciemats, veikals, sabiedriskā transporta pieejamība, sporta laukums, centralizētā ūdensapgāde un kanalizācija
44.		Pastališķi	171	Sabiedriskā transporta pieejamība, sporta laukums, centralizētā ūdensapgāde un kanalizācija
45.		Bērzi	357	Īslīces vidusskola, ģimenes ārsta prakse, pasts, bibliotēka, interneta pieejas punkts, sociālās aprūpes centrs „Bērzi”, 3 veikali, sporta zāle, sabiedriskā transporta pieejamība, sporta laukums, centralizētā ūdensapgāde un kanalizācija
46.		Ādžūni	166	Bibliotēka, interneta pieejas punkts, 2 veikali, sporta laukums, sabiedriskā transporta pieejamība, centralizētā ūdensapgāde un kanalizācija
47.	Mēžotnes pagasts	Mežotne	550	Pamatskola, piecgadīgo un sešgadīgo apmācības grupas, ģimenes ārstu prakse, pasts, bibliotēka, interneta pieejas punkts, pagasta pārvalde, bāriņtiesa, sociālais darbinieks, 2 veikali, sabiedriskā transporta pieejamība, sporta zāle, volejbola laukums, centralizēta ūdensapgāde un kanalizācija
48.		Jumpravas	211	Bibliotēka, interneta pieejas punkts, veikals, sabiedriskā transporta pieejamība
49.		Strēlnieks	274	Bibliotēka, interneta pieejas punkts, veikals, sporta laukums, daudzfunkcionālais centrs „Strēlnieki”, sabiedriskā transporta pieejamība, centralizēta ūdensapgāde un kanalizācija
50.		Garoza	239	Vidusskola, ģimenes ārstu prakse, bibliotēka, interneta pieejas punkts, sporta zāle, hokeja laukums, sabiedriskā transporta pieejamība, centralizēta ūdensapgāde un kanalizācija
51.		Ceplis	134	Nav

52.	Vecsaules pagasts	Vecsaule	286	Pamatskola, piecgadīgo un sešgadīgo apmācības grupas, ģimenes ārstu prakse, bibliotēka, interneta pieejas punkts, pagasta pārvalde, bāriņtiesa, sociālais darbinieks, veikals, sabiedriskā transporta pieejamība, sporta laukums, Saieta nams, centralizēta ūdensapgāde un kanalizācija
53.		Kūdra	45	Sabiedriskā transporta pieejamība, brīvā laika aktivitāšu centrs
54.		Ozolaine	244	Pamatskola, piecgadīgo un sešgadīgo apmācības grupas, ģimenes ārstu prakse, bibliotēka, interneta pieejas punkts, sociālais darbinieks, veikals, sabiedriskā transporta pieejamība, sporta laukums, Tautas nams, centralizēta ūdensapgāde un kanalizācija
55.		Jaunsaule	87	Pamatskola, piecgadīgo un sešgadīgo apmācības grupas, ģimenes ārstu prakse, bibliotēka, interneta pieejas punkts, pasts, veikals, baznīca, sabiedriskā transporta pieejamība, sporta laukums pie pamatskolas, centralizēta ūdensapgāde un kanalizācija
56.		Zvaigzne	86	Sabiedriskā transporta pieejamība 0,5 km attālumā, veikals
57.		Likverteni	28	Sabiedriskā transporta pieejamība

Avots: Bauskas novada pagastu pārvalžu dati

Zemgales plānošanas reģiona teritorijas plānojumā 2006. - 2026.gadam (apstiprināts ar ZPRAP 16.10.2007. sēdes Nr.11 lēmumu Nr.131) ciemi un pilsētas atkarībā no savas attīstības pakāpes ir apzīmēti kā attīstības centri, veidojot reģiona policentriskās attīstības struktūras pamatu. Zemgalē ir noteikti četri attīstības centru līmeņi- nacionālas nozīmes, reģiona nozīmes, vietējās nozīmes attīstības un pirmā līmeņa attīstības centri.

3.2.tabula

Bauskas novada esošie attīstības centri

(saskaņā ar Zemgales teritorijas plānojumu 2006.-2026.)

Novads	Nacionālas nozīmes centri	Reģionālas nozīmes centri	Vietējas nozīmes centri	Pirmā līmeņa centri
Bauskas	-	Bauska	Rītausmas, Uzvara	Bērzi, Ceraukste, Code, Dāviņi, Ērgļi, Grenctāle, Jauncode, Jaunsaule, Jumprava, Mežotne, Ozolaine, Strēlnieks, Vecsaule,

3.4. Iedzīvotāji

Pēc iedzīvotāju skaita Bauskas novads ir viens no lielākajiem novadiem valstī. Izveidojoties novadam, iedzīvotāju skaits bija 28294 (Pilsonības un migrācijas lietu pārvaldes statistikas dati 01.07.2009.), no tiem Bauskas pilsētā- 10292.

Iedzīvotāju skaits Bauskas novada teritorijā kopš 1990. gada samazinās. Daļēji tas ir migrācijas, bet pēdējā laikā – arī pazeminātās dzimstības dēļ. Sieviešu novadā ir vairāk nekā vīriešu. Tas izskaidrojams galvenokārt ar disproporciju vecāka gadagājuma ļaužu vidū. To rada ievērojamā mirstība vīriešiem, kas vecāki par 40 gadiem.

Pēc Centrālās statistikas pārvaldes datiem 2010.gada sākumā Bauskas novadā dzīvoja 28089 iedzīvotāju, no kuriem 13336 vīriešu jeb 47,5% no kopskaita un 14753 sievietes jeb 52,5%. Latvijā attiecīgi 55,9% un 46,1%.

Iedzīvotāju skaits novada teritorijā no 2001.gada līdz 2011.gadam ir samazinājies par 2146 jeb par 7,10%. Vislielākais samazinājums no 2005.gada līdz 2010.gadam ir Bauskas pilsētā un Brunavas pagastā, vismazākais- Dāviņu un Ceraukstes pagastā.

3.3.tabula

Pastāvīgo iedzīvotāju skaits pēc dzimuma pašvaldībā gada sākumā

Dzimums	Gads									
	2001	2002	2003	2004	2005	2006	2007	2008	2009	2010
Vīrieši		14113	14100	14007	13828	13728	13611	13568	13459	13336
Sievietes		15825	15773	15558	15381	15243	15126	15023	14909	14753
Kopā	30235	29938	29873	29565	29209	28971	28737	28591	28368	28089

Avots: Centrālās statistikas pārvaldes dati (www.csb.gov.lv),

Novadā 2011.gada 1.janvārī iedzīvotāju līdz darbaspējas vecumam bija -14,1% no kopējā iedzīvotāju skaita, darbaspējas vecumā -66,8% un bet virs darbaspējas vecuma- 18,0%, attiecīgi 2010.gada 1.janvārī - 14,5%, 67,6% un 17,9%. Latvijā 2010.gadā līdz darbaspējas vecumam bija -13,8% no kopējā iedzīvotāju skaita, darbaspējas vecumā -66,0% un bet virs darbaspējas vecuma- 20,2%, attiecīgi Zemgales reģionā- 14,4%, 66,5% un 19,1%.

3.4.tabula

Darbaspējas vecuma un dzimuma struktūra pašvaldībā
(darbaspējas vecums no 15-62 gadiem)

Gads	Iedzīvotāju skaits	To skaitā			Īpatsvars iedzīvotāju kopskaitā %		
		Līdz darb- spējas vecumam	Darb- spējas vecumā	Pēc darb- spējas vecuma	Līdz darb- spējas vecuma m	Darb- spējas vecumā	Pēc darb- spējas vecuma
2007	28 778	4 411	19 115	5 252	15,7	67,9	18,7
2008	28 598	4 256	19 203	5 139	15,1	68,2	18,3
2009	28 426	4 163	19 232	5 031	14,8	68,3	17,9
2010	28 153	4 076	19 030	5 047	14,5	67,6	17,9
2011	27 826	3 971	18 794	5 061	14,1	66,8	18,0

Avots: Pilsonības un migrācijas lietu pārvaldes statistikas dati (www.pmlp.gov.lv)

Demogrāfiskā slodze (uz 1000 personām darbības vecumā) novadā 2011.gada 1.janvārī bija 480,6, attiecīgi 2010.gadā- 479,4, Latvijā 514, un Zemgales reģionā- 504. Demogrāfiskās slodzes līmenis tiek lietots, lai analizētu proporcionālo sadalījumu starp tiem, kas ir darbības vecumā, kas lielākoties ir vai varētu būt ekonomiski aktīvi un pārējo sabiedrības daļu (bērni un pensionāri). Bērnu radītā demogrāfiskā slodze novadā 2011.gada 1.janvārī bija 211, bet vecāka gājuma lauzu radītā – 269. Vismazākā demogrāfiskā slodze 2010.gada 1.janvārī bija Gailīšu un Īslīces pagastā, attiecīgi-386 un 440, bet vislielākā- Brunavas pagastā un Bauskas pilsētā, attiecīgi-519 un 510.

Demogrāfiskā slodze pēdējos gados ir samazinājusies. Tas izskaidrojams gan ar dzimušo bērnu skaita samazināšanos, gan arī ar darbības vecuma iedzīvotāju īpatsvara palielināšanos, kas saistīts ar likumdošanā noteiktā pensijas vecuma izmaiņām. Nākotnē demogrāfiskā slodze var atkal palielināties, kad būtiski samazināsies iedzīvotāju skaits darbības vecumā.

3.5.tabula

Bērnu vecuma un dzimuma struktūra pašvaldībā

Gads	Bērnu skaits no 0-6 gadiem			Bērnu skaits no 7-18 gadiem			Kopā
	Kopā	vīr.	siev.	Kopā	vīr.	siev.	
2010	1722	875	847	3524	1794	1730	5246
2011	1678	848	830	3330	1676	1654	5008

Avots: Pilsonības un migrācijas lietu pārvaldes statistikas dati (www.pmlp.gov.lv)

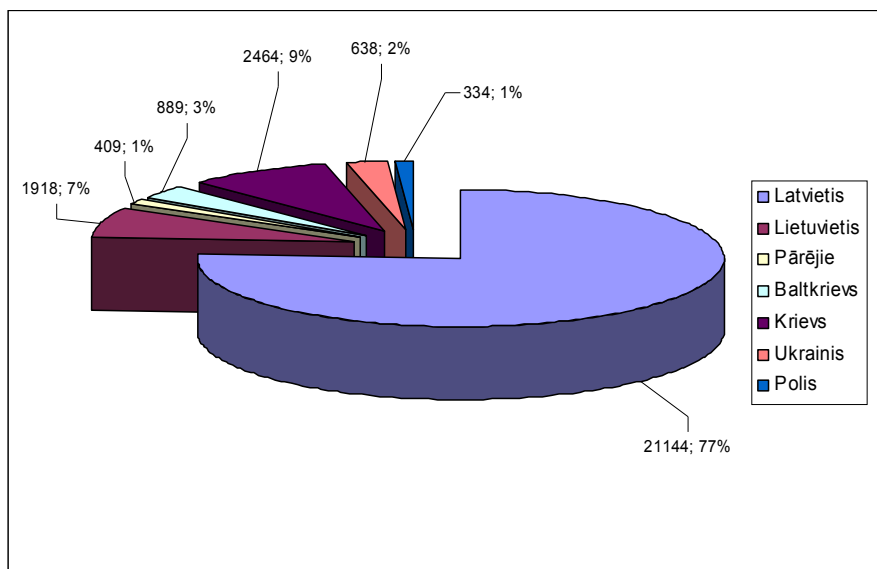
3.6. tabula

Iedzīvotāju skaits pašvaldībā pēc nacionālā sastāva 2011.gada sākumā

Tautība	Iedzīvotāju skaits
Latvietis	21144
Lietuvietis	1918
Pārējie	409
Baltkrievs	889
Krievs	2464
Ukrainis	638
Polis	334

Avots: Pilsonības un migrācijas lietu pārvaldes statistikas dati (www.pmlp.gov.lv)

Bauskas novada iedzīvotāju nacionālais sastāvs ir salīdzinoši viendabīgs. Pēc nacionālā sastāva novadā visvairāk ir latviešu- 77% no kopējā iedzīvotāju skaita, nākošā lielākā iedzīvotāju grupa ir krievi- 9% un lietuvieši-7%.



4.2. attēls. Iedzīvotāju skaits pašvaldībā pēc nacionālā sastāva

3.7. tabula

Demogrāfiskie dati Bauskas novadā

Pārvalde	Dzimušie		Laulības		Mirusie	
	2009	2010	2009	2010	2009	2010
Bauska	111	96	65(t.sk.5-baznīcā)		151	117
Brunava	6	8	1		12	29
Ceraukste	15	16	-		19	18
Code	11	24	3		31	29
Dāviņi	3	7	2		7	11
Gailīši	7	16	3		13	29
Īslīce	27	36	8		36	48
Mežotne	7	16	9 (t.sk.1-baznīcā)		11	17
Vecsaule	9	18	7(t.sk.5-baznīcā)		13	26
Novadā no 01.10.2009.	49		14		78	
Citas pašvaldības		3				22
Kopā	245	240	112	91 (t.sk. 12-baznīcā)	371	346

Avots: Bauskas novada dzimtsarakstu nodaļa

Pēc iedzīvotāju dabiskās kustības rādītājiem iedzīvotāju skaits kopumā novadā 2009. un 2010.gadā samazinājās par 232 cilvēkiem. 2010.gadā mirušo skaits, salīdzinot ar dzimušajiem, bija par 106 cilvēkiem lielāks, līdz ar to dabiskais pieaugums 2010.gadā bija negatīvs-106 (2009.gadā -126). 2009.gadā Bauskas novada teritorijā iebruca 342 iedzīvotāji, bet izbruca-512 iedzīvotāju, migrācijas saldo bija -170.

Pēc Centrālās statistikas pārvaldes datiem 2009.gadā Bauskas novadā uz 1000 iedzīvotājiem tika noslēgtas 4,5 laulības, bet šķirtas 1,7 laulības, attiecīgi Latvijā-4,4 un 2,3.

Iedzīvotāju blīvums novadā kā rādītājs ir netieši saistīts ar sociālekonomisko attīstību. Jo lielāks šis rādītājs, jo vieglāk nodrošināt satiksmes un citu pakalpojumu infrastruktūru. Iedzīvotāju blīvums vidēji novadā 2011.gada sākumā bija 35,37 iedz./km², attiecīgi 2010.gadā- 35,7 iedz./km². Samazinoties iedzīvotāju skaitam novadā, samazinās arī iedzīvotāju blīvums.

Latvijā 2010.gadā iedzīvotāju blīvums bija 34,8 iedz./km² un Zemgales reģionā-26,1 iedz./km².

3.8.tabula

Iedzīvotāju blīvums novadā 2010.gada sākumā

Pārvalde	Iedzīvotāju skaits	Platība km ²	Blīvums iedz./km ² .
Bauska	10105	6,14	1645,77
Brunava	1704	111,79	15,24
Ceraukste	1920	67,68	28,37
Code	2779	95,45	29,11
Dāviņi	909	80,89	11,24
Gailīši	2606	80,38	32,42
Īslīce	4090	104,73	39,05
Mežotne	1782	75,50	23,60
Vecsaule	2258	164,14	13,76
Kopā novadā	28153	786,70	35,79

Avots: LR Centrālā statistikas pārvalde

Vislielākais iedzīvotāju blīvums 2010.gada sākumā bija Bauskas pilsētai- 1645,77 iedz./km², no pagastiem lielākais iedzīvotāju blīvums bija Īslīces pagastam- 39,05 iedz./km² un Gailīšu pagastam-32,42 iedz./km², bet vismazākais iedzīvotāju blīvums bija Dāviņu pagastam- 11,24 iedz./km² un Vecsausles pagastam- 13,76 iedz./km².

Mājoklis. Pilnvērtīgu dzīves apstākļu nodrošināšanā liela nozīme ir cilvēka iespējām iegūt viņa vēlmēm un labklājībai atbilstošu mājokli. Kopš 90 gadu vidus dzīvojamo māju privatizācijas rezultātā ir notikušas pārmaiņas mājokļu jomā- lielākā daļa dzīvokļu ir kļuvuši par privātīpašumu. Daudzdzīvokļu dzīvojamās mājas pārsvarā celtas pagājušā gadsimta 70.-90. gados, līdz ar to ēku norobežojošo konstrukciju siltumnoturība ir zema. Bauskas pilsētā pirmā stāva dzīvokļi daudzviet tika pārbūvēti par publiskām telpām, tajās ierīkotas frizētavas, biroji, veikali u.c. Pēc Bauskas novada Būvvaldes datiem 2010.gadā no jauna ekspluatācijā nodotas 16 individuālās mājas, pēdējos trijos gados nav uzbūvēta neviena daudzdzīvokļu dzīvojamā māja.

3.9.tabula

Izdoto būvatļauju un ekspluatācijā pieņemto māju skaita dinamika

Gadi	Izdotas būvatļaujas	Pieņemts ekspluatācijā		Ekspluatācijā pieņemto būvju kopējā platība (m ²)
		Dzīvojamās mājas	Citas būves	
2007	113	38	61	18997
2008	115	45	52	20153

2009	92	31	47	16253
2010	80	16	36	9556
2011	28	3	7	1612

Avots: Bauskas novada būvvalde

Saskaņā ar Bauskas novada Dzīvojamo māju privatizācijas un dzīvokļu komisijas datiem 2011.gada sākumā dzīvokļu rindā bija 27 personas (ģimenes). Pašvaldības īpašumā bija 570 dzīvokļi (Bauskā-203), tajā skaitā 26 sociālie dzīvokļi un 63 dzīvokļi atzīti par dzīvošanai nederīgiem bez iepriekšējas rekonstrukcijas.

3.10.tabula

Bauskas novada īpašumā esošais dzīvojamais fonds

Rādītājs	Kopā	Bauska	Gailīši	Dāviņi	Code	Brunava	Mežotne	Vecsauce	Ceraukste	Īsīce
Dzīvokļi*	570	203	55	49	9	16	87	41	-	110
t.sk. sociālie	26	18	-	-	7	-	1	-	-	-
t.sk. bez iepriekšējas rekonstrukcijas dzīvošanai nederīgā stāvoklī	63	7	11	3	1	2	25	10	-	3
Reģistrētas personas palīdzības saņemšanai dzīvokļu jautājumu risināšanai**	27	11	1	-	-	-	5	-	7	3

*Bauskas novada īpašumā esošā dzīvojamā fonda provizoriskais pārskats uz 01.10.2009.

**Palīdzības saņemšanas reģistrs uz 22.02.2011.

Pēc Centrālās statistikas pārvaldes (www.csb.gov.lv/csp) datu bāzes datiem 2009.gadā Bauskas novadā bija 11 458 mājokļi, kas izvietoti 4875 mājās. No kopējā skaita mājokļi izvietoti:

- viendzīvokļa mājās -4103 gab.;
- divdzīvokļu mājas-150 gab.;
- trīs un vairāk dzīvokļu mājas -599 gab.;
- bez dalījuma dzīvokļos-23 mājās.

Dzīvojamo māju kopējā platība novadā 2009. gadā bija 1032, 3 tūkst.m2, tajā skaitā:

- viendzīvokļa mājas -480,8 tūkst.m2;
- divdzīvokļu mājas-24,7 tūkst.m2;
- trīs un vairāk dzīvokļu mājas -514,0 tūkst.m2;
- bez dalījuma dzīvokļos-12,7 tūkst.m2.

Viena mājokļa platība vidēji bija 98,36 m2.

3.5. Nodarbinātība

Līdz 2009.gada 1.jūlijam kopējais iedzīvotāju skaits novadā bija 28294, no tiem ekonomiski aktīvie 19174 iedzīvotāji jeb 67,6 %. 2009.gada sākumā bezdarba līmenis Bauskas rajonā bija 9,5%, Zemgales reģionā-9,2% un Latvijā -8,3% no ekonomiski aktīvo iedzīvotāju kopskaita. 2010. gada sākumā bezdarba līmenis Zemgales reģionā-19,9% un valstī-16,9%, bet 2011.gada 31. janvārī Zemgales reģionā -16,1%, valstī- 14,5%. Pēc Eiropas

Savinības statistikas biroja „Eurostat” datiem Latvijā 2010.gada janvārī bezdarba līmenis bija otrs augstākais Eiropas Savienībā (ES), veidojot 18,3% no ekonomiski aktīvajiem iedzīvotājiem.

Bezdarbnieku skaits attiecībā pret iedzīvotāju skaita darbaspējas vecumā līmeni Bauskas novadā pēc Nodarbinātības valsts aģentūras datiem 2011.gada 31.janvārī bija 13,2%, attiecīgi Zemgales reģionā- bija 12,1 un valstī- 11,1%. Pēdējo 5 gadu laikā vislielākais bezdarbnieku skaits Bauskas novadā reģistrēts 2009.gada beigās, kad bezdarba līmenis bija 14,3%.

Bauskas novadā bezdarba rādītāji ir tuvu Zemgales reģiona vidējiem. Reģistrēto bezdarbnieku skaits samazinās arī tāpēc, ka daļa bezdarbnieku atsakās no bezdarbnieka statusa, jo beidzies bezdarbnieka pabalsta saņemšanas 9-mēnešu termiņš tiem bezdarbniekiem, kuri reģistrējās NVA atlaišanas viļņa virsotnes periodā (2009.g. rudenī). Jaunradīto darba vietu skaits 2010. gadā ir nepietiekams - daļa no darba meklētājiem zaudējuši cerību atrast darbu un turpina palielināt ekonomiski neaktīvo iedzīvotāju skaitu. Bezdarba līmeni Latvijā ietekmē un tā sarūkšanu veicina cilvēki, kuri dodas strādāt uz Eiropas Savienības valstīm.

Bauskas novada uzņēmumos ar nodarbināto skaitu virs 50 darbiniekiem 2010.gada augustā strādāja 3015 darbinieki, no kuriem 29% ir nodarbināti izglītībā, 20%- apstrādes rūpniecībā (NACE 10.11,17), 6%- lielajos vairumtirdzniecības un mazumtirdzniecības uzņēmumos, 8,3% -veselības un sociālās aprūpes nozarē, 7%-valsts pārvaldē. Viens no lielākajiem darba devējiem ir SIA „Lielzeltiņi”, (virs 400 strādājušie), novada teritorijā nav reģistrējies. Pēc Nodarbinātības valsts aģentūras (NVA) apkoptās informācijas (2010. gada 30. jūnijā) par bezdarbnieku skaitu atbilstoši profesijām visvairāk bezdarbnieku bija bez profesijas (specialitātes) – 426 (15,23 %), palīgstrādnieki- 228 (8,15%), mazumtirdzniecības veikala pārdevēji -213 (7,62%) un celtnieki -120 (4,29%), 28 skolotāji, 37 grāmatveži, 70 apkopēji, 65 apsargi, 38 pavāri, 24 namdari, 39 betonētāji, 22 santehniķi, 52 traktoristi, 85-automobiļu vadītāji, 36 krāsotāji, 23 ceļu strādnieki, 22 sanitārtehniķi, 23 būvstrādnieki.

3.11.tabula.

Bezdarbnieku skaits novadā sadalījumā pa dzimumiem, problēmgrupām(31.01.2011.)

Pilsētas, novadi, pagasti	Bezdarbnieku skaits	Dzimums		Problēmgrupas							
		Sievietes	Vīrieši	Ilgstošie bezdarbnieki	Invalīdi - bezdarbnieki	Jaunieši vecumā no 15 līdz 24 gadim	Personas pēc atbrīvošanas no ieslodzījuma	Personas pēc bērna kopšanas atvaļinājuma	Pirmspensija s vecuma sievietes	Pirmspensija s vecuma vīrieši	
Bauska,	865	502	363	327	41	134	1	18	52	32	
Bauskas nov.	5	4	1	0	0	1	0	1	0	0	
Brunavas pag.	147	75	72	62	9	19	0	1	4	9	
Ceraukstes pag.	168	95	73	65	6	24	0	6	3	6	
Codes pag.	205	115	90	65	7	38	0	2	12	8	
Dāviņu pag.	101	52	49	31	4	22	0	5	3	5	
Gailīšu pag.	242	133	109	77	6	34	0	5	15	13	
Īslīces pag.	353	202	151	136	9	54	0	10	14	16	
Mežotnes pag.	192	104	88	62	1	27	2	3	8	9	
Vecsaules pag..	230	113	117	80	4	40	1	10	14	11	
Kopā	2508	1395	1113	905	87	393	4	61	125	109	

Avots: NVA reģistrs

Visvairāk bez darba palikušo ir Bauskas pilsētā. Visvairāk Bauskas novadā līdz 2011.gada 31.janvārim reģistrēto bezdarbnieku ir ar profesionālo izglītību- 850, ar vispārējo vidējo izglītību -690 un ar pamatizglītību- 689. Vismazāk bezdarbnieku ir ar zemāku par pamatizglītību- 85 un ar augstāko izglītību- 192. Tā kā būtiska novada iedzīvotāju daļa strādāja Rīgā, tad, samazinoties strādājošo skaitam valsts iestādēs un privātuzņēmumos, viņi ir palikuši bez darba, tajā skaitā ar augstāko izglītību. Šobrīd, neizveidojot jaunas darba vietas novadā, bezdarbnieku pārkvalificēšanai nav lielas nozīmes, jo darbu viņi var atrast tikai Rīgā vai ārvalstīs. Visbiežāk darba devējus neapmierina darbinieku nepietiekamā kvalifikācija.

3.12.tabula

Bezdarbnieku skaits sadalījumā pēc izglītības līmeņa pārskata perioda beigās

Datums	augstākā izglītība	profesionālā izglītība	vispārējā vidējā izglītība	pamatizglītība	zemāka par pamatizglītību	nav norādīta	Kopā
31.07.2010	258	920	757	678	81	0	2694
31.01.2011	192	850	690	689	85	2	2508

Avots: NVA dati

3.6. Uzņēmējdarbība

Uzņēmējdarbība novadā cieši saistīta ar vietējo resursu izmantošanu. Attīstītākās nozares ir lauksaimniecība un ar to saistītā rūpnieciskā ražošana, lauksaimniecības produktu pārstrāde, mežizstrāde un kokapstrāde. Saskaņā ar Lursoft statistikas datiem Bauskas novadā no 1991. gada līdz 2011. gada martam ir bijuši reģistrēti 2908 uzņēmumi, no kuriem aktīvi ir 1925 uzņēmumi (66,2 %), bet likvidēti 983 uzņēmumi (33,8 %). No reģistrētiem uzņēmumiem Bauskas novadā, sākot no 1991.gada, visvairāk reģistrētas ir zemnieku saimniecības-1307, sabiedrības ar ierobežotu atbildību (SIA)-962 un individuālie uzņēmumi- 213.

Pēdējo gadu laikā visbiežāk reģistrētā uzņēmējdarbības forma ir sabiedrība ar ierobežotu atbildību (SIA). No 459 uzņēmumiem, kas ir reģistrēti, sākot no 2006.gada: 314 – sabiedrības ar ierobežotu atbildību (SIA), 131 – individuālie komersanti (IK) un tikai 7 – zemnieku saimniecības. Līdzīgi kā citos novados Latvijā, arī Bauskas novadā ir neliels skaits lielo un vidējo tirgus sektora dalībnieku. Pārsvārā ir mikrouzņēmumi (90%) un mazie uzņēmumi (8 %).

3.13.tabula

Uzņēmumi ar lielāko apgrozījuma pieaugumu pa gadiem

NPK	Uzņēmums	pret 2009
1	Sabiedrība ar ierobežotu atbildību "GRIEZES N"	3.48 reizes
2	Sabiedrība ar ierobežotu atbildību "IR AUTO"	3.26 reizes
3	Sabiedrība ar ierobežotu atbildību "Abra Trade"	2.57 reizes
4	Avotas Ilzes Codes pagasta zemnieku saimniecība "LANDMANI"	2.02 reizes
5	Sabiedrība ar ierobežotu atbildību "PS LĪDUMS"	93%
6	SIA "MB Transports"	86%
7	Sabiedrība ar ierobežotu atbildību "MIJA"	74%
8	Andra Buķeļa Īslīces pagasta zemnieku saimniecība "ALI NN"	66%
9	Lauksaimniecības pakalpojumu kooperatīvā sabiedrība "SAIMNIEKS-V"	49%

NPK	Uzņēmums	pret 2009
10	Sabiedrība ar ierobežotu atbildību "ULDIS BIĶERNIEKS"	49%
11	Vackara Jāņa zemnieku saimniecība "BEĶERI"	47%
12	Ceplīša Ādolfa zemnieku saimniecība "PĀRUPES"	45%
13	Bauskas rajona Brunavas pagasta zemnieku saimniecība "PAEGLĪ"	44%
14	Pētera Bites Iecavas pagasta zemnieku saimniecība "JUMIS"	42%
15	Sabiedrība ar ierobežotu atbildību "AGRO-KAMARDE"	39%
16	Sabiedrība ar ierobežotu atbildību "PAGANELS"	36%
17	Lauksaimniecības pakalpojumu kooperatīvā sabiedrība "Kalnakrogs agro"	34%
18	Sabiedrība ar ierobežotu atbildību "LIELZELTIŅI"	31%
19	Bauskas rajona Mežotnes pagasta zemnieku saimniecība "KAIGARI"	31%
20	Grantiņa Andra zemnieku saimniecība "ERIŅI"	30%

Avots: Lursoft statistika, www.lursoft.lv

3.14.tabula

Uzņēmumi ar lielāko apgrozījumu 2010.gadā

NPK	Uzņēmums	Apgrozījums 2010.g (LVL)	pret 2009	pret 2008	pret 2007
1	Sabiedrība ar ierobežotu atbildību "LIELZELTIŅI"	16 348 139	31%	-12%	16%
2.	SIA „LRS MŪSA”	3 751 790	26%	-23%	5%
	SIA „UZVARA LAUKS”	3 214 162	-9%	-43%	-27%
	SIA „PS LĪDUMS”	2 683 770	93%	-28%	36%
	SIA „BAUSKAS TIRGOTĀJS”	2 444 981	-5%	-27%	-30%
	Lauksaimniecības pakalpojumu KS „SAIMNIEKS-V”	2 192 157	49%	-15%	24%
	SIA „KVĒLE”	1 819 330	-21%	-70%	-56%
	SIA „Bauskas slimnīca”	1 446 114	-33%	-54%	-49%
	Latvijas-Zviedrijas firma „BĒRZKALNI”	1 372 809	11%	-30%	-32%
2.	Sabiedrība ar ierobežotu atbildību "CEROVA"	1 361 945	26%	9%	19%
	Andra Grantiņa z/s „ERIŅI”	1 297 828	30%	61%	nav datu
	SIA „VESELĪBA”	1 130 780	-7%	-19%	-10%
	SIA „BAUSKAS SILTUMS”	1 070 516	-5%	-11%	32%
	SIA „IR AUTO”	1 013 381	3,26 reizes	-11%	15%
	SIA „813”	775 016	18%	-11%	6%

	SIA „VIDES SERVISS”	750 407	-19%	-39%	-23%
	SIA „INSANA”	718 492	-7%	-44%	-43%
	SIA „OREGANO”	690 209	-12%	-36%	Nav datu
	SIA „MĀLNIKI”	619 278	-7%	-7%	16%
	SIA „ABRA TRADE”	548 693	2,57 reizes	16,18 reizes	Nav datu

Avots: Lursoft statistika, www.lursoft.lv

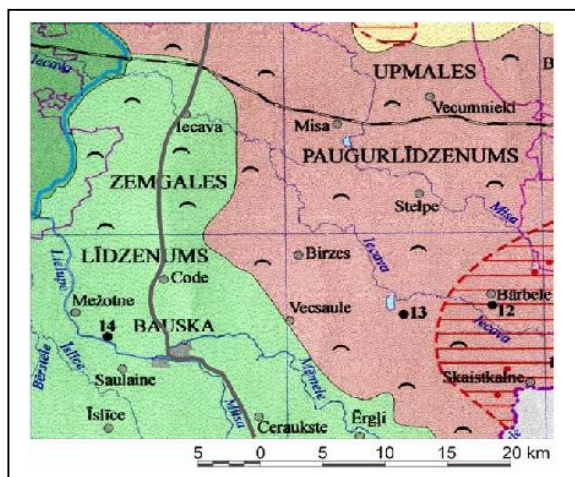
Pēc Lursoft statistikas datiem Bauskas novadā 2011.gada martā ir reģistrēti 1925 uzņēmumi, reģistrēto uzņēmumu kopējais reģistrētais pamatkapitāls ir Ls 14 868 788 un vidējais viena uzņēmuma reģistrētā pamatkapitāla apjoms novadā- Ls 7 724, 05.

3.7. Ģeoloģiskā uzbūve

Pēc Latvijas ģeomorfoloģiskās rajonēšanas Bauskas novads atrodas Viduslatvijas zemienē. Novada rietumu daļa ietilpst Zemgales līdzenumā, bet austrumu- Upmales paugurlīdzenumā. Robeža starp apvidiem iet pa līniju Cerības purvs- Vecsaule- Zvaigzne.

Zemgales līdzenumā kvartāla segas biežums ir 15-20 m. Lielākajā teritorijas daļā zemes virskārtā atsedzas limnoglaciālie nogulumi- Zemgales sprostbaseina māli, aleirīti un smiltis. Teritorijas daļā glacigēnos un innoglaciālos nogulumus vietām klāj kūdra, kuras biežums var pārsniegt 3 m. Mēmeles upe tek pa labi veidotu ieleju, ar palieni un virspalu terasēm.

Dziļās ielejas krastos ir iespējami gravu un noslīdeņu veidošanās. Gruntsūdeņi atrodas 2-5 m dziļumā. Lielākajā teritorijas daļā pazemes ūdeņi ir samērā labi aizsargāti, jo devona iežus pārsedzošie nogulumi ir ūdeni mazcaulaidīgi.



3.3. attēls Dabas apvidus karte

Upmales paugurlīdzenuma teritorijā devona iežus klāj 10-20 m bieža kvartāra, galvenokārt ledāja un tā kušanas ūdeņu noguluma sega. Pirmkvartāra iežus sedz sarkanbrūna vai brūna morēnas mālsmilts vai smilšmāls. Dažviet (dienvidos un rietumos no Briģu tīreļa, ziemeļos no Jaunsaules) morēna atsedzas arī zemes virsmā. Pārējā daļā morēnu sedz limnoglaciālie nogulumi- smilts, aleirīti un māli, kuru biežums ir 2-3 m, bet atsevišķās vietās var pārsniegt 10 m. Vietās, kur notece ir aprūtināta, veidojušies samērā lieli purvi.

Gruntsūdens dziļums parasti ir 1-3 m, un tie nav aizsargāti no piesārņojuma. Artēzisko ūdeņu horizonti ir salīdzinoši labi aizsargāti, jo kvartāla noguluma sega ir ūdeni vāji caurlaidīga. Tomēr vietās, kur morēnas sega ir plāna vai nav nepārtraukta, augšējais ūdens horizonts nav pietiekami aizsargāts no piesārņojuma.

Bauskas novada teritorijas ģeoloģiskā griezuma uzbūvi veido kristāliskais pamatklintājs un nogulumiežu sega, kas pēc iežu sastāva, vecuma un attīstības ir stipri atšķirīgi uzbūves elementi. Pamatklintājs radies pirms apmēram 1,5-2,0 miljardiem gadu un to veido intensīvi metamorfizēti dažāda sastāva gneisi, migmatīti, kvarcīti un inkruzīvi (granīti) ieži. Nogulumiežu segu pārsvarā veido ķīmiskās izgulsnēšanās un klastiskie (drupu)

ieži. Nogulumiežu segas biežums palielinās rietumu virzienā no 955 līdz 1187 m. Nogulumiežu segu Latvijas teritorijā pieņemts iedalīt četros struktūrstāvos, kuriem doti šādi nosaukumi: Baikāla, Kaledonijas, Hercīnijas un Alpu struktūrstāvs *Baikāla struktūrstāva* nogulumi līdz šim laikam Bauskā un tās apkārtnē nav atrasti. Savukārt *Kaledonijas struktūrstāvs* šajā reģionā apvieno kembrija terīgēno slāņkopu, kā arī ordvika un silūra galvenokārt karbonātiska sastāva iežus. *Hercīnijas struktūrstāva* pamatnē iegul *Ķemeru svītas* pelēki smilšakmeņi, aleirolīti un māli – Bauskas pilsētas apkārtnē sasniedzot maksimālo biežumu – 166 m, kā arī jaunāki *Pērnavas svītas* nogulumi - smilšakmeņi, kas ir nedaudz karbonātiski, parasti dolomītiski, dažviet ar ģipša cementu, kas liecina par ūdens sāļuma pieaugumu šā laikposma segmentācijas baseinos. Pērnavas svītas nogulumu biežums pieaug rietumu virzienā, Bauskā sasniedzot 68 m biežumu.

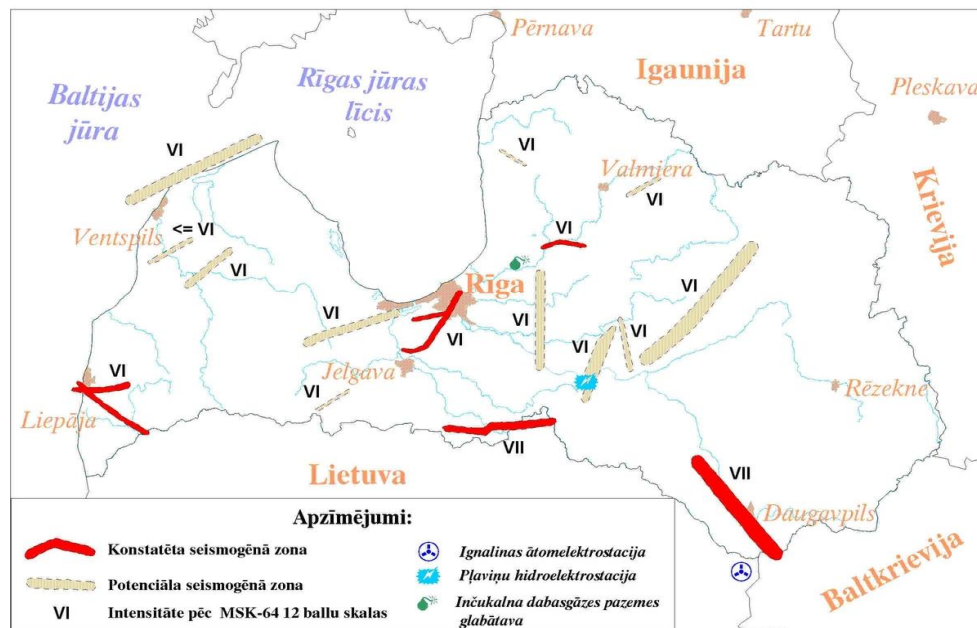
Narvas svītas domerāti un māli visā Latvijā ir stabils reģionālais sprostsplānis. Narvas svītu pārsedz terīgēno iežu komplekss – Arukilas, Burtnieku, Gaujas un Amatas svītas smilšakmeņi ar mālainu aleirolītu un mālu starpslāņiem. Šis terīgēnais komplekss veido vienotu ūdenssaturušu horizontu, kuru, īpaši tā augšdaļu, izmanto daudzu objektu, tai skaitā Bauskas pilsētas centralizētai apgādei ar dzeramo ūdeni.

Bauskas apkārtnē zem kvartāra segas atsedzas *Stipinu svītas* slāņkopa, kuru veido lielākoties karbonāti – pelēki dolomīti un domerīti ar māla starpslāņiem. *Stipinu svītas* nogulumi atsedzas Lielupes krastos, arī Mēmeles krastos pie Mūsas un Mēmeles satekas. Garākie un nozīmīgākie dolomītu atsegumi ir Lielupes kreisajā krastā pie Ziedoņiem – 380 m, pie Bauskas Mēmeles kreisajā krastā – 600 m, Mēmeles labajā krastā 100 m.

Bauskā un tās apkārtnē konstatēti tikai pēdējā (Latvijas) apledošanas nogulumi, kuri kopā ar pēcdeduslaikmeta upju un purvu nogulumiem veido kvartāra nogulumu segu. Visā apkārtnē sastopami glacigēnie nogulumi (morēna), kas sastāv no nešķīrota sarkanbrūna, brūna, retāk pelēkbrūna smilšmāla vai mālsmilts ar grants, oļu piemaisījumu un atsevišķiem dažāda lieluma laukakmeņiem. Tāpat Bauskā un tās apkārtnē sastopami limnoglaciālie nogulumi – smalkgraudaina, putekļaina smilts, aleirīti un māli. Rajonā ap Mūsu un Mēmeli biežāk sastopams māls. Latvijas ledus laikmeta beigu posmā sākās upju ieleju veidošanās. Alūvijs (upju nogulumi) veidojās Mēmeles, Mūsas virspalu terasēs. Lielupei ir izveidojusies viena, Mūsai divas un Mēmelei trīs virspalu terases.

Pēc Latvijas teritorijas tektoniskās rajonēšanas datiem Bauska un tās tuvākā apkaime iekļaujas tā sauktajā Viduslatvijas monoklīntainē, kuras neviendabīgo uzbūvi saposmo vairākas zemākas pakāpes ielieces, daudzi lokāli pacēlumi, kā arī vairāki lūzumi. 1998. gadā izveidota Latvijas vispārējās seismiskās rajonēšanas karte mērogā 1:1 000 000. Pamatojoties uz šiem datiem, Latvijas būvnormatīva LBN 005 – 99 “Inženierizpētes noteikumi būvniecībā” (Ministru kabineta 2000. gada 2. maija noteikumi Nr.168) 12. pielikumā ir sniegta seismiskā riska zonu karte (M1:2 000 000). Atbilstoši šai kartei, teritorija uz dienvidiem no Bauskas atrodas seismiskā riska zonā. Teorētiski maksimālā zemestrīces amplitūda endogēno procesu riska zonās (tātad – arī Bauskas apkārtnē) var sasniegt magnitūdu 5,6 pēc Rihtera skalas.

Latvijas vispārējās seismiskās rajonēšanas karte (VSR-98)



3.4. attēls. Latvijas vispārējās seismiskās rajonēšanas karte;
Avots: Latvijas Vides, ģeoloģijas un meteoroloģijas aģentūra, 1998.gads

3.8. Klimats

Bauskas novads pēc klimatiskās rajonēšanas ietverts Zemgales līdzenuma klimata rajonā. Tam raksturīgs samērā sauss un silts klimats –aktīvo temperatūru summa ir 1900 – 2000 °C, garš bezsala periods 140 – 155 dienas, ziema maiga, dažreiz ar nenoturīgu sniega segu, vidējais sniega segas biežums ziemas beigās – 15 – 20 cm, vidējā minimālā temperatūra – 18 °C līdz 24 °C. Zemgales līdzenuma klimatam ir raksturīgs mazāks nokrišņu daudzumu nekā Latvijā kopumā. Ilggadīgā vidējā gada nokrišņu summa ir 598 mm, tai skaitā gada siltajā periodā 450 mm. Gada nokrišņu summai no 20 gs. 40 gadiem ir tendence nedaudz palielināties. Visbūtiskākās izmaiņas (pieaugums) ir vērojamas ziemas nokrišņiem. Gaisa temperatūras paaugstināšanās ziemas un īpaši pavasara periodā ir ietekmējusi dienu skaita ar sniega segu samazināšanos.

Bauskas novada klimatiskos apstākļus ietekmē Atlantijas okeāna gaisa masas un Baltijas jūras salīdzinoši nelielais attālums, kā rezultātā veidojas mainīgi laika apstākļi. Pastiprinātas ciklonu darbības dēļ ziemas dažkārt ir relatīvi siltas, bet vasaras vēsas un lietainas. Anticiklonus jeb augsta spiediena apgabalus rada kontinentālo mēreno platuma grādu arktiskās un tropiskās gaisa masas. To darbība izpaužas līdz 160 – 170 dienām gadā un veido vasarā siltu, saulainu un sausu, bet ziemā salīdzinoši aukstu laiku. Tā kā novada teritorija atrodas Latvijas dienvidu daļā, tad klimats ir nedaudz kontinentālāks (sausāks un siltāks) un veģetācija sākās 10 – 14 dienas ātrāk kā Latvijas ziemeļos. Gada vidējais relatīvais mitrums ir 81%. Paaugstināts gaisa mitrums ir visu gadu. Vasaras mēnešos tas vidēji svārstās 71-74%, bet ziemas mēnešu vidējais relatīvais mitrums ir 84-89%.

Meteoroloģisko apstākļu raksturojumam izvēlēta tuvākā meteoroloģisko novērojumu stacija “Bauska”, kurā veiktie ilggadīgie meteoroloģiskie novērojumi (par 30 gadu periodu) ir piemērojami inženierizpētē, būvprojektēšanā un būvdarbu veikšanā. Pēc novērošanas stacijas „Bauska” datiem vidēji 91 diena gadā ir ar sniega segu. Vislielākais sniega segas biežums tiek novērots februārī, kad dekādes vidējais sniega segas biežums ir 10 – 12 cm. Maksimālais sniega segas biežums novērots marta pirmajā dekādē – 62 cm (1996. gadā).

Klimatisko sezonu iestāšanos iezīmē gaisa temperatūras stabila pāreja pār noteiktu robežu. Vidēji Bauskas rajonā meteoroloģiskā ziema (vidējā diennakts gaisa temperatūra ir zemāka par 0°C) iestājas 23. novembrī un ilgst līdz 23. martam, kad sākas pavasara sezona (vidējā diennakts gaisa temperatūra ir no 0°C līdz +15°C). Pavasaris ilgst līdz 8. jūnijam, kad sākas vasara (vidējā diennakts gaisa temperatūra ir augstāka par +15°C). Vasaras sezonu nomaina rudens, kas vidēji iestājas 27. augustā. Pēc meteoroloģiskās stacijas „Bauska” ilggadīgajiem novērojumu datiem vidējā gada gaisa temperatūra laika periodā no 1928. līdz 2005. gadam ir paaugstinājusies apmēram par 1 °C. Līdzīgi kā visā Latvijas teritorijā, straujāk ir pieaugušas ziemas un pavasara gaisa temperatūras, bet mazāk izmainījušās vasaras un rudens gaisa temperatūras. Pēc ilggadīgajiem novērojumu datiem (1927. – 2006. gads) vidējā gada gaisa temperatūra ir 6 °C. Visaukstākais mēnesis ir februāris, kad vidējā mēneša gaisa temperatūra ir -4,8 °C, bet vissiltākais mēnesis ir jūlijs ar vidējo mēneša gaisa temperatūru +17,0 °C. Vidējā minimālā gaisa temperatūra februārī ir -7,7 °C, bet vidējā maksimālā gaisa temperatūra jūlijā +22,4 °C. Taču pēdējos gados novērotās gaisa temperatūras ir augstākas. Tā, piemēram, jūlija vidējā temperatūra ir palielinājusies līdz 24,5 °C (2003. gadā). Līdz šim novērotā absolūtā maksimālā gaisa temperatūra ir sasniegusi 34,5 °C (1992. gada 10. augustā), bet absolūtā minimālā gaisa temperatūra ir bijusi -34,6 °C grādi (1970. gada 30. janvārī).

Vēji novada teritorijā parasti ir ar salīdzinoši nelielu ātrumu vai pat lēns vējš, jo ilggadīgais vidējais gada vēja ātrums ir 2,8 m/s. Vislielākais vidējais vēja ātrums ir rudens un ziemas periodā, mazāks – vasarā. Līdz šim novērotās maksimālās vēja brāzmas Bauskas novērojumu stacijā ir sasniegušas ātrumu 40 m/s. Gadā kopumā valdošie ir rietumu un dienvidrietumu virziena vēji. Nelielas atšķirības vērojamas gada siltajā (IV – IX) un aukstajā sezonā (X – III). Siltajā sezonā no aprīļa līdz septembra beigām dominējošo vēju virziens ir mainīgs, jo samērā bieži novērojami rietumu (18,3%), dienvidu (13,8 %) un ziemeļu vēji (13,6%), un reti iegriežas ziemeļaustrumu un austrumu vēji. Gada aukstajā periodā no oktobra līdz marta beigām izteikti dominē dienvidu vēji, kuru atkārtotāšanās (procentos no kopējā mēnesī gadījumu skaita ar vēju sasniedz 22%. Vēja roze gadam kopumā atspoguļo, ka valdošie ir rietumu (13,4 %) un dienvidu (13%) virziena vēji, bet visretāk pūš ziemeļaustrumu vēji (4,4%). Pēc vidējiem ilggadējiem datiem no 1970. gada līdz 2000.gadam visvairāk dienu ar bezvēju ir siltā perioda mēnešos augustā un jūlijā, bet vismazāk aukstā perioda mēnešos (oktobrī un janvārī).

Parasti vislielākais augsnes sasaluma dziļums ir martā – vidēji 40 cm, bet maksimāli – 120 cm. Pēc ilggadējiem vidējiem datiem teritorijā, kurā dominē mālaina grunts, normatīvais sasaluma dziļums reizi divos gados var atrasties zonā starp 95 – 100 cm, bet reizi 10 gados – 120 – 125 cm.

Pēc ilggadējiem vidējiem rādītājiem miglaino dienu skaits teritorijā var sasniegt 35 – 45 dienas gadā. To skaits var mainīties no 2 – 4 dienām vasaras periodā (maijs – augusts), un 8 – 16 dienām rudenī (novembris – decembris). Taču 2004. un 2005.gada novembrī ir bijušas pat 17 miglainas dienas. Svarīgs rādītājs ir miglu ilgums, kas Latvijā vidēji sastāda 250 – 300 stundas. Novadā vidējais miglu ilgums laika periodā no oktobra līdz maijam mainās no 108 līdz 28 stundām, bet no aprīļa līdz septembrim – no 66 līdz 95 stundām. Miglas ilgums dienā vidēji var mainīties no 4,1 līdz 6,1 stundai.

3.9. Augsne

Bauskas novadā ir sastopamas piecas augšņu grupas, tās ir: velēnu karbonātaugsne un brūnaugsne, velēnu podzolaugsne un pseidoglejotā augsne, velēnu glejauksne un velēnpodzolētā glejaugsne, kā arī purvu kūdraugsne un aluviālā augsne. Augšņu cilmiežu sastāvs: smilts, mālsmilts un smiltsmāls, kā arī māls. Visizplatītākā ir velēnu

karbonātaugsne, kas sastopama uz bezakmens smilšmāla cilmiežiem, kuri satur brīvos karbonātus ar augstu organiskās vielas saturu. Karbonātiskās augsnes nosaka daudzu retu augu sugu klātbūtni. Augsnes ir auglīgas, vietām zemes kvalitātes novērtējums pārsniedz 60 balles. Reljefs, klimatiskie apstākļi un auglīgās augsnes kopā veido labvēlīgus apstākļus zemes intensīvai izmantošanai lauksaimniecībā. Bauskas novadā ir vienas no auglīgākajām augsnēm Latvijā. Lielupes tuvumā nelielās platībās sastopamas aluviālās augsnes (palienēs).

Saskaņā ar Ministru kabineta 2009.gada 30.jūnija noteikumu Nr.689 „Novadi, kuru teritorijās lauksaimniecībā izmantojamās zemes kvalitātes novērtējums nacionālas nozīmes lauksaimniecības teritoriju noteikšanai nav zemāks par 60 ballēm” 1.pielikumu Bauskas novads ir iekļauts minēto novadu skaitā. Visvairāk nacionālās nozīmes lauksaimniecības zemes ir Gailīšu, Mežotnes un Īslices pagastā.

3.10. Derīgie izrakteņi

Bauskas novada teritorijā neatrodas valsts nozīmes derīgo izrakteņu atradnes. Novadā atrodas smilts-grants, dolomīta, māla, kūdras un viena saldūdens kaļķiežu atradne. Visbiežāk novada teritorijā ir sastopamas smilts-grants un kūdras atradnes.

Saskaņā ar Ministru kabineta 19.09.2006. noteikumiem Nr.779 „Derīgo izrakteņu ieguves kārtība” derīgos izrakteņus (izņemot pazemes ūdeņus) iedala šādās kategorijās:

- A kategorija — izpētītie derīgo izrakteņu krājumi. Izpētīto derīgo izrakteņu krājumu detalitāte (ģeoloģisko, hidroģeoloģisko un inženierģeoloģisko apstākļu izpētes ticamības pakāpe) nodrošina racionālu derīgā izrakteņa ieguvi un izmantošanu;
- N kategorija — novērtētie derīgo izrakteņu krājumi. Šīs kategorijas derīgo izrakteņu robežas, iegulas apjoms un uzbūve noteikta, izmantojot nepilnīgus ģeoloģiskos un ģeofizikālos datus, kuri iegūti meklēšanas darbos vai nepietiekamā ģeoloģiskajā izpētē;
- P kategorija — prognozētie derīgo izrakteņu resursi. Šo kategoriju piešķir derīgo izrakteņu resursiem, kuri aprēķināti, pamatojoties uz ģeoloģiskās kartēšanas, derīgo izrakteņu meklēšanas un citu ģeoloģisko pētījumu rezultātiem.

Smilts- grants atradnes

Smilts-grants maisījums ir galvenais ceļu būves materiāls, atdalot organiskos piemaisījumus izmantojams kā pildviela visa veida betona ražošanai, bet atsijājot grants frakciju- arī būvjavās.

Bauskas novadā pārsvarā ir nelielas smilts-grants atradnes, izņemot divas lielākās- *Vecsaules* un *Brunavas*.

Vecsaules atradne. Atradne aizņem 102,5 ha lielu platību, kurā iegul līdz 7,8 m biezs, lielākoties smilts slānis. II iecirknis ir galvenā Vecsaules atradnes daļa. Atradnes centrālajā daļā ir ierīkots karjers „Līrumi”. Šis smilts-grants maisījums izmantojams ceļu būvēs, atdalot organiskos piemaisījumus- kā pildviela betonā, bet atsijājot grants frakciju- arī būvjavās. Derīgā slāņa biezums atradnē mainās no 1,0 līdz 7,8 m, bet segkārtā- no 0,1 līdz 3,0 m. Derīgais slānis pārsvarā iegul zemāk par gruntsūdens līmeni. Izmantojot atradni, gruntsūdeņi viegli novadāmi Mēmeles upē. Šobrīd iecirknī Vecsaule II tiek veikta grants ieguve pašvaldības īpašumā esošā grants karjerā „Līrumi”, zemnieku saimniecības „*Gaņģi*” grants karjerā un zemnieku saimniecības „*Līcīši*” grants karjerā.

Brunavas atradne. Atradnes derīgais slānis-smilts ar smilts-grants starpslāņiem un vidēji ir 4,7 m biezs. Aptuveni puse noderīgās slāņkopas iegulst zem pazemes ūdens līmeņa. Atradnē 1976.-1988.gadā aprēķināts 1,61 milj.m³ smilts-grants un smilts krājumu. Atradnē

ierīkots karjers, kurā iegūta gan smilts, gan grants. Precīzu datu par iepriekšējos gados iegūto derīgā izrakteņa apjomu nav, līdz ar to nav zināms precīzs krājumu atlikums atradnē. Novada teritorijā vēl zināmi vairāki perspektīvi smilts un grants izplatības lauki, kuru robežās nākotnē iespējams atklāt jaunas rūpnieciskas nozīmes atradnes.

3.15.tabula.

Smilts un grants perspektīvie lauki

Nr. p.k.	Nosaukums, pagasts	Galvenās frakcijas, %		Biezums, m		Platība, km ²	Izmantošanas iespējas
		Grants >5mm	Smilts <5 mm	segkārtas	derīgā slāņa		
1.	Brunava, 1990.g., Brunavas pag.	7,4-9,1	90,9-92,6	0,2	1,1-4,9	0,32	ceļu būvei, uzbērumiem
2.	Budberga, Brunavas pag.	Nav datu	Nav datu	0,4-1,2	1,6-3,8	0,26	būvniecībai
3.	Dziedoņi, Brunavas pag.	5,1-5,3	94,7-94,9	3,0-4,5	4,5-8,0	4,0	būvniecībai, uzbērumiem
4.	Viesturi, Mežotnes pag.	Nav datu	Nav datu	1,0-5,0	4,4	1,36	ceļu būvei
5.	Jaunsaule, Vecsaules pag.	Nav datu	Nav datu	3,4-4,3	7,7	0,53	Ceļu būvei, uzbērumiem
6.	Vecsaule, Vecsaules pag.	0	100	0,2-0,5	2,0-5,0	1,24	Ceļu būvei, uzbērumiem

Avots: „Pārskats par Bauskas rajona zemes dziļu resursiem un mūsdienu ģeoloģiskajiem procesiem, valsts Ģeoloģijas dienests, Rīga, 2003)

Kūdra

Latvijas PSR Kūdras fonds 1980.gada 1.janvāri satur ziņas par kūdras atradnēm Bauskas novada teritorijā, ar platību no 1 ha līdz 835 ha (Briģu tīrelis). Par kūdras atradni uzskata purvu, kur kūdras krājumus ir iespējams saimnieciski izmantot: purva platība to nulles robežās ir lielāka (vai vienāda) par 2 ha, bet saimnieciski izmantojamā dziļuma (0,9m) robežās lielāka (vai vienāda) par 1 ha un kūdras vidējais dziļums tajā ir lielāks (vai vienāds) par 1 metru. Novada saimnieciskajā dzīvē nozīmīgākās ir atradnes, kuru platība lielāka par 10 ha. Atradnes, kas mazākas, galvenokārt var interesēt īpašniekus, uz kuru zemes atrodas konkrēta atradne. Kūdru pārsvarā iegūst ar frēzpaņēmiem. Kūdra ir vienīgais derīgais izraktenis, kura ieguve ir izteikti sezonālā un atkarīga no klimatiskajiem apstākļiem.

Kā lielākā kūdras atradne novadā minama *Briģu tīrelis* Vecsaules pagastā. Tā platība- 850 ha, rūpnieciski izmantojamā dziļumā (0,9m) robežās- 765 ha. Pašreiz notiek kūdras ieguve 400 ha platībā. Šeit gatavo frēzkūdras realizēšanai uz ārzemēm.

Codes pagastā ir kūdras ieguves vieta *Galenieku (Lakstīgalu) purvs* 393 ha platībā. Purva tips –sūnu purvs. Kūdras krājumi 01.01.2007. bija 1718,34 tūkst.t. Kūdras tips- pakaišu kūdra.

Dāviņu pagastā atrodas valsts meža fonda teritorijā esošie kūdras purvi- *Bitenieku purvs* – 219, ha un *Lambārtes purvs* – 145,0 ha. Krājumi Bitenieku purvā- 731 tūkst.t jaukta tipa kūdras, Lambārtes purvā – 1554 tūkst.t gan frēzkūdras, gan jaukta tipa kūdras.

Brunavas pagasta teritorijā atrodas *Lunkiču (Kukuču), Nr.12088* kūdras atradne ar platību 350 ha, rūpnieciski izmantojamā dziļumā- 114 ha, kūdras krājumi 1036 tūkst.t.

Atradnes centrālajā daļā vairākus gadus atpakaļ ir notikusi pakaišu kūdras ieguve. Šobrīd ieguves karjeri pakāpeniski ir sākuši aizaugt.

Māls

Novada teritorijā atrodējās māla atradnēs krājumu apjoms ir samērā neliels. Šobrīd neviena no māla atradnēm netiek izmantota. Novada teritorijā detalizēti pētītas 3 atradnes- *Saulaine, Mežotne-māls un Mežotne II*.

Viena perspektīvā māla atradne- *Laukmales*, atrodas Vecsaules pagastā, ar platību 502 ha, derīgā slāņa vidējais biezums – 3 m, ar prognozētiem māla krājumiem- 16,5 milj.m³. Derīgais izraktenis ir Zemgales baseina glaciolimniskais māls, kuru var izmantot kā ķieģeļu un citas būvkeramikas ražošanas izejvielu. Mālu ķīmiskajā sastāvā noteikts tikai CO² daudzums un tas ir 7-9%. Papildus veikta māla keramisko īpašību kompleksā pārbaude un noteikta optimālā ķieģeļu apdedzināšanas temperatūra- 977 °C.

Otra perspektīvā māla atradne ir *Saulaines* māla iegula Īslīces pagastā, kurā krājumu kopapjoms ir 4,9 milj.m³. Segkārtas biezums mainās 0,3-3,0 m robežās, derīgais slānis vidēji 2,5 m biezs. Pēc tehnoloģiskām īpašībām māli ir vidēji plastiski, vāji dispersi, viegli kūstoši, blīvi saķepoši, CO² daudzums ir 6,4-11,6% Māli šajā atradnē derīgi tikai salneizturīgu ķieģeļu ražošanai. Hidroģeoloģiskie apstākļi atradnē ir visai labvēlīgi, jo derīgais slānis nav apūdeņots.

Dolomīts

Dolomīta atradnes novadā ir nelielas un, visticamāk nākotnē tām liela saimnieciskā nozīme nav paredzama. Mežotnes pagastā ir trīs dolomīta atradnes, kura pielietojums varētu būt šķembas, kaļķu un dolomīta miltu ražošana. Atradne „Mežotne-dolomīts”- kaļķu ražošanai, „Jumpravmuiža- šķembas, kaļķu un dolomīta miltu ražošana un „Jumprava-dolomīts”- šķembu ražošanai.

Īslīces un Gailīšu pagastā teritorijā atrodas dolomīta prognožu laukums „Dienvidbauska” ar platību 130 ha, kurā prognozētie krājumi ir ap 6,62 milj. m³.

Saldūdens kaļķieži.

Valsts ģeoloģijas dienesta fonda uzskaitē ir dati tikai par vienu saldūdens kaļķiežu atradni- *Pellāju-Radzīšu* atradne, kura atrodas Vecsaules pagastā pie Pelnāju mājām. Atradnes platība 0,7 ha, prognozējamie krājumi- 1,4 tūkst.m³. Pellāju-Radzīšu atradne pieder pie Pellāju purva saldūdens kaļķiežu atradnēm un ir vienīgā, kura nav appludināta purva teritorijā, izveidojot ūdenskrātuvi. Te zem 0,5 līdz 1,0 m kūdras slāņa iegul no 0,5 līdz 2,0 m biezs saldūdens kaļķiežu slānis. Lielāko šūnākmenis blūķu izmērs nepārsniedz 40x15x35 cm. Šūnākmenis ir dzeltenīgi pelēkā krāsā, ciets, stipri porains ar augu ieslēgumiem. Izpētes darbu rezultātā tika aplēsti 4,53 tūkst. m³ vidēji cieta un cieta šūnākmenis krājumi, klasificējot tos kā prognozētos (ģeoloģiskos) krājumus. Ar VGD Derīgo izrakteņu krājumu akceptēšanas komisijas 2002.gada 5.jūlija sēdes protokolu Nr.12 šie krājumi akceptēti kā N kategorijai atbilstoši un 2002.gada 20.jūnijā zemnieku saimniecībai „Sutras” izdota Zemes dzīļu izmantošanas licence Nr.8/223 un noteikta šūnākmenis ieguves kvota līdz 2027.gada 19.jūnijam-950 m³.

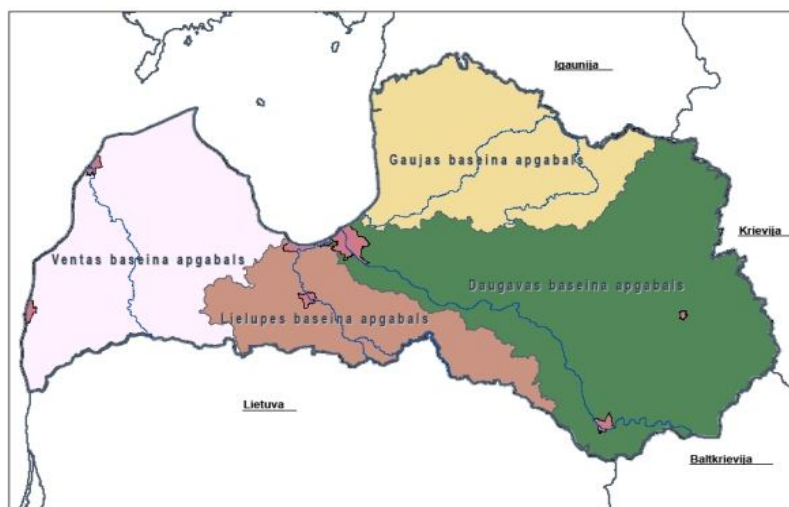
3.11. Ūdeņi

3.11.1. Virszemes ūdeņi

Bauskas novada teritorijā hidrogrāfisko tīklu veido upes-Lielupe, Mēmele, Mūsa, un Iecava, kā arī atsevišķas nelielas ūdensteces (upītes, strauti un novadgrāvji). Valsts un valsts nozīmes meliorācijas sistēmas Bauska novadā skatīt *1.pielikumā*

Upes

Bauskas novads atrodas Lielupes sateces baseinā ar samērā blīvu upju tīklu. Kā lielākās upes novadā minamas Lielupe, Mūsa, Mēmele, Iecava, Īslīce un Ceraukste.



3.5. attēls Latvijas upju baseini

Lielupe – lielākā Zemgales upe, otrā svarīgākā upe Latvijā un nozīmīgākā kuģojamā upe. Garums - 119 km (no Mēmeles iztekas 310 km). Baseins - 17600 km² (Latvijā - 8800 km²). Gada notece - 3,6 km³ (50% dod satekupes). Kritums - 11 m (0,09 m/km). Lielupe veidojas lejpus Bauskas, satekot Mēmelei un Mūsai (starp tām Bauskas pilsdrupas). Jau satecē Lielupe ir 90 m plata, ūdenīga upe. Lielupe ir sens Zemgales ūdensceļš, pa kuru brauca līdz pat Mežotnes senpilsētai. Pirmos 25 km no Bauskas līdz Mežotnei Lielupe tek pa senleju, iegrauzusies augšdevona dolomītos. Šajā posmā upes krastos ir 3 aizsargājami ainavu parki (Jumpravas, Ziedoņu, Mežotnes parks). Pirmajos 5 km līdz Jumpravai Lielupes kritums ir 5,5 m (puse no kopējā krituma), relatīvais kritums - 1,1 m/km. Lejpus Mežotnes ieleja paplašinās, un no Īslīces ietekas Lielupe tek pa līdzenumu. Vasarā upes straume tur kļūst gandrīz nemanāma. Pavasara palos pieguļošās zemes applūst, it īpaši tad, ja veidojas ledus sastrēgumi. Lielupi izmanto makšķerēšanai un ūdenssportam.

Lielupes lielākās pietekas Bauskas novada teritorijā: Mēmele (satekupe) – 191 km, Mūsa (satekupe) – 164 km un Īslīce – 70 km.

Mūsa (Lietuvā Mūša) - Lielupes kreisā satekupe, kas saplūst ar Mēmeli. Garums - 164 km (Latvijā 20 km, Latvijas un Lietuvas robežupe 6 km). Baseins - 5318 km² (Latvijā 120 km²). Gada notece - 0,83 km³. Kritums - 73 m (0,45 m/km) Mūsa sākas Lietuvā starp Jonišķiem un Šauļiem. Mūsa tek ZR virzienā, iekļaudamās Zemgales līdzenuma vēdekļveidīgajā upju tīklā. Mūsa atšķirībā no Lielupes pietekām plūst pa diezgan dziļu ieleju (~ 15m). Tā ir 2-3 reizes platāka par likumaino upes gultni. Lejtecē pie Bauskas abi krasti stāvi, tajos un gultnē atsedzas augšdevona pamatieži. Pie Bauskas ir dolomīta kraujas, kreisajā krastā pie Brūklenājiem - dolomītmerģelis. Baseinā reljefs līdzens, pārsvarā ļoti auglīgas, drenētas, mālainas velēnu karbonātaugsnes. Salīdzinot ar citām vidēja lieluma upēm, Mūsas baseinā ir mazāk mežu (20%) un purvu (<5%). Baseins asimetrisks, pietekas galvenokārt no labā krasta. Kopš 1921.g. hidroloģiskie novērojumi tiek veikti postenī pie Bauskas. Mūsa ir ūdeņiem nabaga; ilggadējais vidējais noteces slānis ir tikai 150 mm gadā, caurplūdums pie Bauskas 26,4 m³/s, turklāt ļoti mainīgs — bargās ziemās un sausās vasarās

tas var būt <1,0 m³/s, bet pavasara palos pārsniegt 800 m³/s. Ledus iešana Mūsā sākas agrāk nekā citās Latvijas upēs. Kritums Latvijā 5 m (0,25 m/km).

Mūsas lielākā pieteka Bauskas novadā ir Ceraukste 32 km (Latvijā - 23 km).

Mēmele (Lietuvā Nemunēle) –Lielupes labā satekupe, kas saplūst ar Mūsu pie Bauskas. Garums - 191 km (Latvijā 40 km, Latvijas un Lietuvas robežupe 76 km).Baseins - 4050 km² (Latvijā 2110 km²).Gada notece - 0,98 km³. Kritums - 97 m (0,5 m/km). Mēmele sākas Austrumlietuvas (Augštaitijas) augstienes ZR malā no Olsetu ezera pie Rokišķiem. Upes augštecē līdz Latvijas robežai relatīvais kritums 0,5 m/km. Vidustecē pa Mēmeli iet Latvijas un Lietuvas robeža. Lejtecē no Ānmēmeles Mēmele tek pa Latvijas teritoriju uz ZR. Šajā 40 km garajā posmā kritums ir tikai 11 m. Tikai dažās vietās gultnē atsedzas dolomīts, tece kļūst straujāka (krāce Deviņzare, kā arī krāces pie Bauskas, kur bijušas dzirnavas). Vidējais caurplūdums pie satekas ar Mūsu ir 31,2 m³/s. Tas svārstās no 3,1 m³/s mazūdens periodā līdz 341 m³/s palos. Mēmelei ir mazāks baseins, tomēr tā ūdeņiem bagātāka par otru Lielupes satekupi Mūsu. Izmantojama ūdenstūrismam. Abu krastu tuvumā visā upes garumā ir ceļi.

Mēmeles lielākās pietekas Bauskas novadā - Rīkanu strauts - 18 km un Žūru strauts.

Iecava –Lielupes labā krasta pieteka. Bauskas novadā Iecava tek pa Vecsaules un Dāviņu pagasta teritoriju. Iecava sākas bijušajā Aizkraukles rajona Daudzeses pagastā no vairākiem avotiem. Upes dabiskā ieteka Lielupē ir Jelgavas rajonā, 4 km lejpus Jelgavas. Iecava (līdz Velna grāvim):garums - 136 km, baseins - 1166 km², gada notece - 0,26 km³, kritums - 66 m (0,49 m/km). Iecava saņem galvenokārt sniega kušanas ūdeņus (>50% noteces). Gruntsūdeņu pieplūde, salīdzinot ar citām Latvijas upēm, Iecavai ir vismazākā (4-5%), tādēļ Iecavai raksturīgi lieli pavasara plūdi un zems līmenis vasarā. Pirms Iecavas regulēšanas lielākās applūstošās platības Bauskas novadā bija Bruknas apkārtnē. Pie Bauskas-Vecumnieku ceļa tilta 1926.gadā ierīkots hidroloģiskais postenis.

Īslīce, Īslīcis (Lietuvā Īslīkis) –Lielupes kreisā pieteka Bauskas un Jelgavas rajonā. Garums - 70 km (Latvijā 49 km).Baseins - 623 km² (Latvijā 210 km²). Gada notece - 0,088 km³. Kritums - 48 m (0,7 m/km).

Īslīce sākas Lietuvā, Z no Mūsas galamorēnas loka, tek pa Zemgales līdzenumu Z un ZR virzienā, uzņemdamā no kreisā krasta vairākas pietekas. Īslīce kopā ar pietekām veido Zemgales līdzenuma īpatnējās vēdekļveida upju sistēmas A daļu. Īslīces gultne no Lietuvas robežas līdz Pilsrundālei vairākkārt pa posmiem regulēta. Īslīce ir hidroloģiski labi izpētīta. Kopš 1921.g. pie Tiltsargiem darbojas hidroloģiskais postenis. Īslīcei raksturīgas krasas caurplūduma svārstības. Augštecē un vidustecē sausās vasarās upe gandrīz izsīkst, turpretī pavasara palos maksimālais caurplūdums var pārsniegt 100 m³/s.

Īslīces lielākās pietekas Bauskas novadā- Maučuve - 22 km, Plānīte - 35 km.

Ceraukste(Lietuvā Ceraukšte)- upes kopgarums ir 57 km. Lietuvā - 32 km, Latvijā – 23 km. Upes dabiskās noteces sistēma lielā mērā pārveidota meliorācijas gaitā.

Ezeri un mākslīgās ūdenskrātuves

Dabīgo ūdenstilpju novada teritorijā nav, ir tikai mākslīgi izrakti dīķi pie Ozolaines Vecsaules pagastā un Ceraukstes pagastā. Ozolaines dīķis (Pitka ezers, kods E037) – sateces baseins 2,8 km², virsmas spoguļa laukums 85,6 ha. Ozolaines dīķis ir privātīpašums.

Ķīku (Bangu dīķis) ūdenskrātuve izveidota pagājušā gadsimta septiņdesmitajos gados, izveidojot aizsprostu un uzpludinot uz Ķīku straucha. Bangu dīķis stiepjas kilometru garumā gandrīz līdz pašai Mēmeles upei. Savulaik ūdenskrātuve tika izveidota, lai varētu laistīt lauku platības pie Bangu fermas. Ķīku ūdenskrātuve (Bangu dīķis) pieder Bauskas rajona Mednieku un makšķernieku biedrībai un ir populāra karpu makšķerēšanas vieta. Lai gan dīķa platība ir tikai nedaudz vairāk kā četri hektāri, šeit notiek tradicionālās makšķerēšanas sacensības.

3.11.2. Pazemes ūdeņi

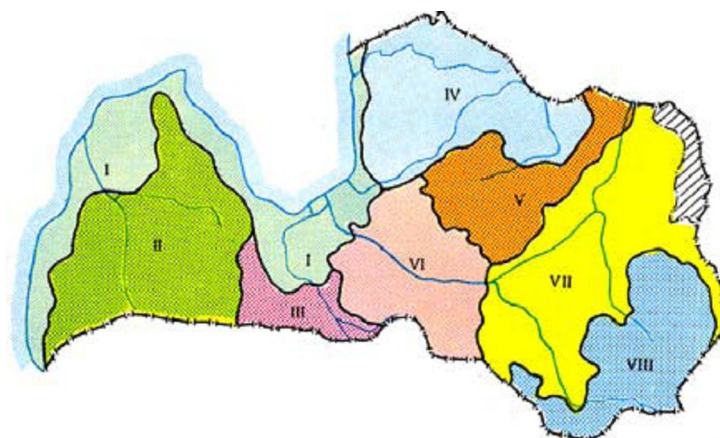
Bauskas novada teritorijā esošie pazemes ūdeņi ietilpst Baltijas artēziskā baseina centrālajā daļā, kuram izšķir divas galvenās daļas- kristālisko pamatklintāju un nogulumiežu segu. Nogulumiežu segas biezums 1000-1300 m, sastāv no vairākiem artēzisko ūdeņu nesošiem horizontiem. Saldūdens parasti sastopams līdz 200-300 metru dziļumam. Dzeramo ūdeņi pārsvarā iegūst no Daugavas-Pļaviņu un Arukilas- Amatas ūdens horizontu kompleksa.

Visbiežāk Bauskas novadā dzeramā ūdens ieguvei izmanto Gaujas un Amatas horizontu. No Gaujas horizonta tiek nodrošināta Bauskas pilsētas centralizētā ūdens apgāde. Bauskas pilsētā un tās tuvākā apkārtnē veikti hidroģeoloģiskie izpētes darbi, kuru rezultātā par perspektīvāko pazemes ūdens avotu izvēlēts augšdevona Gaujas (D_3gj) horizonts. Šo horizontu veido smilšakmeņi ar mālu un aleirītu starpslāņiem, tā biezums 81-85 m. Pašlaik ūdensapgādes urbumos pilsētā izmanto kopīgi Amata-Gaujas ($D_3 am+gj$), kā arī daļēji Burtnieku ūdens horizontu. Visi šā kompleksa horizonti satur spiedienūdeņus, kuru statistiskie līmeņi atrodas 6-13 m dziļumā, urbumu debiti parasti ir 2-15 l/sek.

3.12. Meži un purvi

3.12.1 Meži

Bauskas novadā ir liels lauksaimniecības zemju īpatsvars, tādēļ vidējais mežainums ir samērā neliels- 22,7%, vidēji Zemgales reģionā-39,7%. Visvairāk mežu teritorijas ir novada ziemeļaustrumu daļā- Dāviņu un Vecsaules pagastu teritorijās, vismazāk- Īslīces pagastā. Bauskas novada teritorija pārsvarā ietilpst Zemgales ģeobotāniskajā rajonā, kas raksturīgs ar platlapu koku mežiem, izņēmums ir Dāviņu pagasta teritorija- šeit pārsvarā dominē skuju koki – egle 104,9 ha (7%) un priede 1057,0 ha (68%) no valdošajām koku sugām. Novadā izplatītākais meža augšanas apstākļu tips ir damaksnis. No koku sugām visizplatītākie: egle, priede, osis, bērzs, apse un baltalksnis.



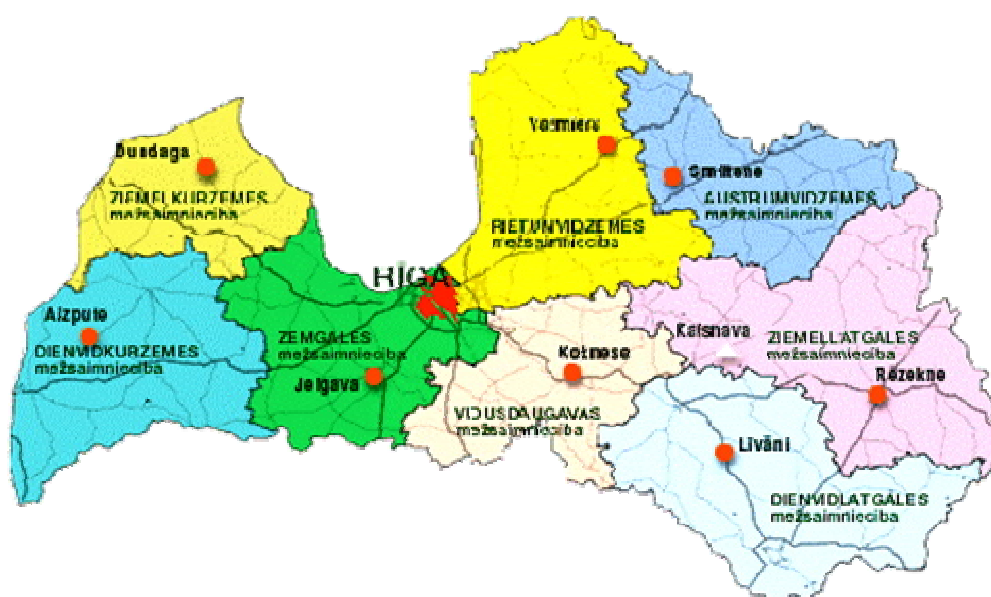
3.6. attēls. Latvijas I.ģeobotāniskie rajoni: I – Piejūras; II – Rietum-latvijas; III – Zemgales; IV – Ziemeļvidzemes; V – Centrālvidzemes; VI – Viduslatvijas; VII – Ziemeļaustrumu; VIII – Dienvidaustrumu

Mežu platības Bauskas novadā

Pārvalde	Kopējā platība, ha	Valsts meži, ha	Privātie, ha	Pašvaldību, ha	Kopā, ha	Mežainums, %
Bauska	614,5	0			0	0
Brunava	11178,5	1520,7	886,05	-	2406,75	22,4
Ceraukste	6767,8	1204,8	554,07	18,80	1777,67	26,3
Code	9545,3	1108,3	632,98	39,10	1780,38	18,7
Dāviņi	8089,4	2288,8	1279,53		3568,33	44,1
Gailīši	8037,6	872,6	281,0	22,2	1175,8	14,6
Īslīce	10472,5	655,9	170,2		826,1	7,9
Mežotne	7550,4	1192,1	237,4		1429,5	18,9
Vecsaule	16414,1	1868,87	3005,1	5,2	4873,17	29,7
Novads	78661,0	10706,07	7046,33	85,3	17837,7	22,7

Avots: VZD Zemes sadalījums pa nekustamā īpašuma lietošanas mērķu grupām un pa zemes lietošanas veidiem (ha) uz 01.01.2011., A/S „Latvijas valsts meži” nosacījumi Bauskas novada teritorijas plānojumam, 2010.g.

Galvenie mežu apsaimniekotāji ir AS „Latvijas Valsts meži”, Vidusdaugavas mežsaimniecība, zemnieku saimniecības un piemājas saimniecības. Lielākās mežu platības Bauskas novadā apsaimnieko AS „Latvijas Valsts meži”-60,02 % no kopējās mežu platības



3.7. attēls AS „Latvijas valsts meži” mežsaimniecību izvietojums

Zemgales virsmežniecības Bauskas mežniecība realizē likumdevēja deleģētās mežu uzraudzības un atbalsta funkcijas Bauskas novadā. Bauskas novada mežu teritorijās noteikti īpaši aizsargājami meža iecirkņi un dabiskie meža biotopi. Dažādi saimnieciskās darbības ierobežojumi ir noteikti citu īpašnieku, galvenokārt, privātīpašnieku mežos.

Dabas liegums „Paņemūnes meži” ir īpaši aizsargājamā dabas teritorija (799 ha), kas atrodas Brunavas pagastā. Lielākā daļa no minētās teritorijas – 785,8 ha – ir VAS „Latvijas valsts meži valdījumā un ietilpst Vidusdaugavas mežsaimniecībā, 13,2 ha no teritorijas veido četri nelieli privātīpašumi: „Aleksandrīne”, „Kodoliņi”, „Grāvji”, un „Liegumi”. Dabas liegumā „Paņemūnes meži” atrodas izcilas dabas vērtības – bioloģiski daudzveidīgi, reti un pat unikāli biotopi, to skaitā arī tādi, kas atbilst ES sugu un biotopu Direktīvas 92/43/EEC biotopu klasifikatoram: melnalkšņu staignāji (kods 9080*), pārmitri platlapju meži (kods 91E0*) un jaukti platlapju meži (kods 9020*), kas liegumā aizņem attiecīgi 108 ha, 61 ha un 33 ha lielu platību.

Saskaņā ar 04.02.2003. Ministru kabineta noteikumu Nr.63 "Meža aizsargjoslu ap pilsētām noteikšanas metodika" Vecsaules silā ir spēkā un tiek saglabāta *aizsargjosla ap Bauskas pilsētu* 146,1 ha platībā, Vidusdaugavas mežsaimniecības Bauskas iecirkņa 114. – 119. kvartālā, kas ar aizsardzības pazīmi ir reģistrēta meža valsts reģistrā.

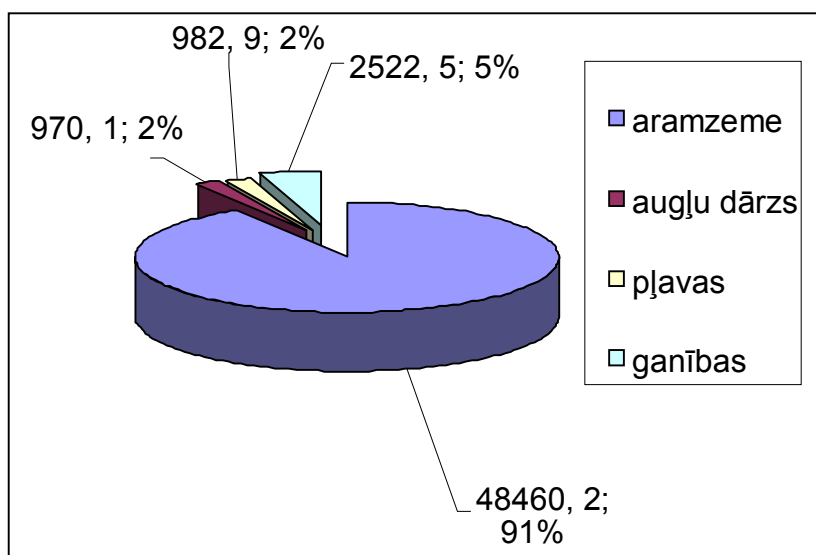
Perspektīvā nosakāmas teritorijas, lai sekmētu aizaugošo un citās saimniecības nozarēs neizmantojamo zemju apmežošanu. Apmežojot mazauglīgās vai citādi neizmantotās zemes, tiek vairota šo zemju vērtība un perspektīvā pieejamās koksnes resursi.

3.12.2 Purvi

Purvu platības Bauskas novadā aizņem 1755,1 ha lielu platību jeb 2,24% no novada teritorijas. Lielākie purvi ir Briģu tīrelis un Cerības purvs Vecsaules pagastā. Briģu tīreļa platība- 850 ha, Cerības purva- 309 ha. Dāviņu pagastā lielākie purvi ir Bītenieku purvs – 219, ha zemes un Lambārtes purvs – 145,0 ha.

3.13. Lauksaimniecībā izmantojamās zemes

Pēc Valsts zemes dienesta datiem Bauskas novadā uz 2011.gada 1.janvāri bija 52935,7ha lauksaimniecībā izmantojamās zemes (LIZ), tajā skaitā 48460,2 ha jeb 91% aramzeme, 970,1 ha- augļu dārzi, 2522,5 ha- ganības un 982,9 ha- pļavas.



3.8.attēls. Lauksaimniecības zemju sadalījums

Novadā ir liels augstvērtīgo lauksaimniecības zemju īpatsvars, kuru auglība pārsniedz 50 un 60 balles. Visvairāk augstvērtīgo lauksaimniecības zemju ir Gailīšu, Īslīces un Mežotnes pagastā.

3.17.tabula.

Informācija no Nekustamā īpašuma valsts kadastra informācijas sistēmas par teritoriālo vienību vidējo svērtu lauksaimniecībā izmantojamās zemes kvalitatīvo novērtējumu (2008.gada 5.marts)

Administratīvo teritoriju un teritoriālo vienību klasifikatora kods	Teritoriālās vienības	Vidējais svērtais LIZ kvalitatīvais novērtējums, balles/ha
404600	Brunavas pagasts	46
405000	Ceraukstes pagasts	56
405200	Codes pagasts	58
405600	Dāviņu pagasts	45
406000	Gailīšu pagasts	63
406800	Īslīces pagasts	63
407200	Mežotnes pagasts	62
409200	Vecsaules pagasts	43

Avots: VZD mājas lapa www.vzd.gov.lv/faili/citas_publicācijas/LIZ_Balles_2006_2008.xls

3.14. Īpaši aizsargājamās dabas un kultūras objektu teritorijas

3.14.1. Īpaši aizsargājamās dabas teritorijas

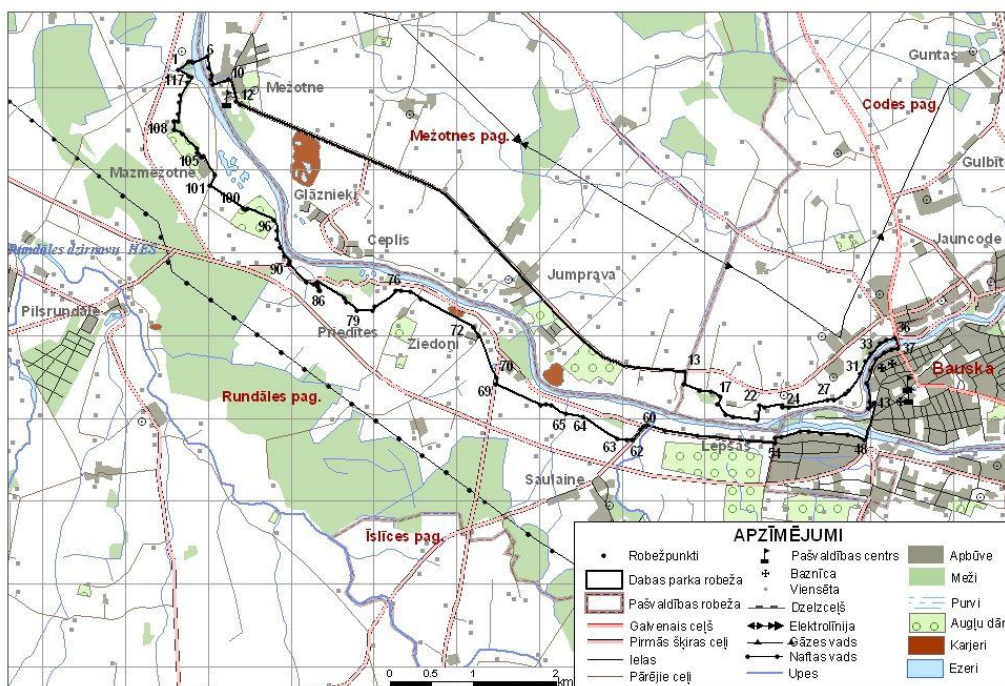
Īpaši aizsargājamās dabas teritorijas ir ģeogrāfiski noteiktas platības, kas atrodas īpašā valsts aizsardzībā, lai aizsargātu un saglabātu dabas daudzveidību - retas un tipiskas dabas ekosistēmas, aizsargājamo sugu dzīves vidi, savdabīgas, skaistas un Latvijai raksturīgas ainavas, ģeoloģiskos un ģeomorfoloģiskos veidojumus, dendroloģiskos stādījumus un dižkokus, kā arī sabiedrības atpūtai, izglītošanai un audzināšanai nozīmīgas teritorijas. Īpaši aizsargājamo dabas teritoriju kategorijas Latvijā nosaka 1993. gadā pieņemtais likums „Par īpaši aizsargājamām dabas teritorijām”. Aizsargājamās teritorijas iedala šādās kategorijās: dabas rezervāti, nacionālie parki, biosfēras rezervāti, dabas parki, dabas pieminekļi, dabas liegumi, aizsargājamās jūras teritorijas un aizsargājamo ainavu apvidi. Likums dod tiesības pašvaldībām pieņemt lēmumus par vietējas nozīmes dabas liegumu, dabas parku un dabas pieminekļu apstiprināšanu.

Atsevišķu aizsargājamo dzīvnieku, augu un sēņu aizsardzībai nepieciešamības gadījumā var izveidot mikroliegumus. To izveidošanas kārtību nosaka 2001. gada 30. janvārī pieņemtie Ministru kabineta noteikumi Nr. 45 „Mikroliegumu izveidošanas, aizsardzības un apsaimniekošanas noteikumi”.

NATURA 2000 teritorijas

Bauskas novada teritorijā ir īpaši aizsargājamās dabas teritorijas, kas iekļautas Eiropas Savienības valstu kopīgajā aizsargājamo teritoriju sarakstā *Natura 2000*.

Dabas parks „Bauska”.



3.9.attēls. Dabas parka „Bauska” teritorija

Aizsardzības kategorija: dabas parks, Natura 2000 teritorija.

Administratīvais iedalījums: Bauskas pilsēta, Codes, Mežotnes un Rundāles pagasts.

Platība: 892.9 ha.

Dibināšanas gads: 2004.

Dabas vērtības: dabas parks izveidots, lai apvienotu atsevišķus vērtīgus dabas pieminekļus (Bauskas dolomītu atsegumus, atsegumus pretī Mūsas un Mēmeles satekai, Jumpravas dolomītu atsegumus, Ziedoņu dolomīta atsegumus) un saglabātu neskartu Mēmeles, Mūsas un Lielupes upes posmu, kā arī Lielupes kultūrainavu. Bauskas dabas

parks ir nozīmīgākā vieta ES Biotopu direktīvas 1. pielikuma biotopa - kaļķiežu atsegumi - saglabāšanā Latvijā, kas ir aizsargājams biotops arī Latvijā. Teritorijā atrodas arī nozīmīga upes nēģu un vimbu nārsta vieta un vairāki Latvijā īpaši aizsargājami biotopi.

Ir izstrādāts dabas aizsardzības plāns un individuālie aizsardzības un izmantošanas noteikumi.

Dabas liegums „Īslīce”



Aizsardzības kategorija: dabas liegums, Natura 2000 teritorija.

Administratīvais iedalījums: Īslīces pagasts.

Platība: 2 ha.

Dibināšanas gads: 1987.

Dabas vērtības: viena no dažām sarkanvēdera ugunskrupja atradnēm Latvijā.

Ir izstrādāts dabas aizsardzības plāns. Nav izstrādāti individuālie aizsardzības un izmantošanas noteikumi.

3.10.attēls. Dabas liegums „Īslīce”

Dabas liegums „Panemūnes meži”

Aizsardzības kategorija: dabas liegums, Natura 2000 teritorija.

Administratīvais iedalījums: Brunavas pagasts.

Platība: 800 ha.

Dibināšanas gads: 2004.

Dabas vērtības: teritorijā konstatētas 7 ES Putnu direktīvas 1.pielikuma sugas, no tām nozīmīgākās ir melnais stārķis, baltmugurdzenis, vidējais dzenis un mazais ērglis. Nozīmīga putnu ligzdošanas vieta. Teritorijā sastopami arī vērtīgi biotopi - mitri līdz pārmitri jaukti un lapu koku meži ar būtisku platlapju īpatsvaru. Konstatēti vairāki nozīmīgi ES Biotopu direktīvas 1.pielikuma biotopi: melnalkšņu staigņāji, jaukti platlapju meži, ozolu meži. Ir izstrādāts dabas aizsardzības plāns.

Nav izstrādāti individuālie aizsardzības un izmantošanas noteikumi.

Ģeoloģiskais un ģeomorfoloģiskais dabas piemineklis „Kulšēnu avots”

Aizsardzības kategorija: dabas piemineklis, Natura 2000 teritorija.

Administratīvais iedalījums: Vecsaules pagasts.

Platība: 20 ha

Dibināšanas gads: 2001.

Dabas vērtības: Viens no jaudīgākajiem Latvijas sēravotiem, pa strautu ūdens ieplūst Mēmelē, aptuvenais debets ir - 90 l/sek.



3.11.attēls. Kulšēnu avots (Foto:www.dabasretumi.lv)

Dabas pieminekļi

Dabas pieminekļu kategorijā tiek iekļauti:

1. aizsargājамie ģeoloģiskie un ģeomorfoloģiskie dabas pieminekļi;
2. aizsargājамie koki - vietējo un svešzemju sugu dižkoki (koki, kuru apkārtmērs 1,3 metru augstumā no koka sakņu kakla vai augstums nav mazāks par 2003.gada 22.jūlija MK noteikumu Nr.415 „Īpaši aizsargājамo dabas teritoriju vispārējie aizsardzības un izmantošanas noteikumi” 2.pielikumā noteiktajiem izmēriem);
3. aizsargājамie dendroloģiskie stādījumi;
4. aizsargājамās alejas.

Ģeoloģiskie un ģeomorfoloģiskie dabas pieminekļi

2001. gada 17. aprīlī MK noteikumos Nr. 175 apstiprināts *Latvijas aizsargājамo ģeoloģisko un ģeomorfoloģisko pieminekļu saraksts*, kurā iekļauti šādi. Bauskas novadā esošie ģeoloģiskie un ģeomorfoloģiskie pieminekļi:

- *Jumpravas dolomīta atsegumi*. Atrodas Mežotnes pagastā pie Jumpravas parka, Lielupes labajā krastā, platība 2,427 ha, līdz 5 m augstas, ap 1,5 km platas, skaistas alpīnistu iecienītas Bauskas svītas dolomīta klintis, ūdenskritums. Bauskas slāņu hipostratotips ar raksturīgajiem pārakmeņojumiem. Lielākā klints pie Lielupes. Ciets, kavernozs, metasomatisks dolomīts, plāns laminārais dolomīts un domerīts un dažādas krāsas mālu slāņi. Klinšu vidusdaļu šķērso grava, kurā ir skaista, 1,5 m augsta ūdenskritumu kaskāde. Ūdenskritumam sezonāla daba - vasarā sauss. Lejpus ūdenskritumam neliels kanjons. Klinšu pakājē DA no gravas ir arī neliels avotiņš - Mīlestības avots, kurš pēc dažiem metriem ieplūst Lielupē. Klintis ir ļoti ainaviskas un rada diženu iespaidu. Baronu laikos upīte bija uzdambēta un ūdenskritums nebija redzams.
- *Kulšēnu avots* Vecsaules pagastā.

Aizsargājамie dendroloģiskie stādījumi

Dendroloģiskie stādījumi ir mākslīgi veidotas teritorijas, kas pārstāv dendroloģiskās un kultūrvēsturiskās vērtības un ir piemērotas sabiedrības izglītošanai, atpūtai un audzināšanai. Ministru kabineta 2001.gada 20.marta noteikumi Nr.131 „Noteikumi par aizsargājамiem dendroloģiskajiem stādījumiem” nosaka Bauskas novadā šādus dabas pieminekļus – aizsargājamos dendroloģiskos stādījumus:

- Mežotnes “Vanadziņu” dendroloģiskie stādījumi, Mežotnes pagastā, dibin. g. 1977; Noteikumi Nr.131 par dendroloģiskajiem stādījumiem (LR MK, 2001.);
- Pamūšas parks, Gailišu pagastā. Parks atrodas Mūšas upes krastā ap Pamūšas muižu. Parkā aug 16 vietējo sugu koki un 34 introducētās sugas. Kopējā objekta platība ir 7,2 ha, tai skaitā meža parks 4,4 ha. Šajā teritorijā ir noteikti atsevišķi dižkoki: - 4 ozoli parkā un alejā – 3,7 m, 3,5 m, 5,3 m un 4,2 m apkārtmērā; šādi koki atbilst republikas nozīmes dižkoku statusam, 2 kļavas parkā – 3,8 m, 3,0 m apkārtmērā, 7 melnās priedes – 1,9 m, 1,8 m, 1,6 m, 1,5 m, 1,4 m, 1.3 m;
- Vecsaules parks, Vecsaules pagastā. dibin. g. 1977; Noteikumi Nr.131 par dendroloģiskajiem stādījumiem (LR MK, 2001 g.) Ainavu parks, kas izveidots ap kādreizējo Vecsaules muižas ēku kompleksu. Parks aizņem 6,7 hektāru lielu platību, kurā atrodamas 37 krūmu un koku sugas. Dižkoki Vecsaules parkā: 3 parastās zirgkastaņas (apkārtmērs 2,90; 2,72; 2,50 m), 2 oši (apkārtmērs 3,73; 2,66 m), Duglasa vilkābele (apkārtmērs 1,40 m), 2 ozoli (apkārtmērs 4,16; 4,20 m).

Atsevišķi dižkoki


Dižkoki - lieli un veci koki, kam ir kultūrvēstures, izglītojoša vai zinātniska funkcija. Tiem ir liela nozīme vispārējās bioloģiskās daudzveidības saglabāšanā. To esamība, kā arī to

apdzīvojošo sugu daudzveidība, ir labs vides kvalitātes raksturojums. Dižkoks uztverams kā patstāvīga ekosistēma un ir dzīvotelpa daudzām retām un apdraudētām zīdītāju, putnu, kukaiņu, sēņu u.c. organismiem. Izmēri, kurus sasniedzot koki Latvijā tiek aizsargāti ar likumu, ir noteikti Latvijas Ministru kabineta 2010.gada 16.martā izdotajos noteikumos Nr. 264 „Īpaši aizsargājamo dabas teritoriju vispārējie aizsardzības un izmantošanas noteikumi”, 2. pielikumā “Aizsargājамie koki – vietējo un svešzemju sugu dižkoki (pēc apkārtmēra vai augstuma)”

Īpaši aizsargājamo koku sarakstu skatīt 2.pielikumā

Novada teritorijā esošie savdabīgākie dižkoki:

- **Liellauku pīlādzis.** Viens no Latvijā lielākajiem un skaistākajiem Zviedru pīlādžiem (*Sorbus intermedia* Latvijā, atrodas Ceraukstes pag. 400 m ZR no Liellauku fermām, 50 m A no Bajāriem, ceļmalā uz lauka, apkārtmērs 0,8 m augstumā- 2,36 m, augstums-10 metri, vainaga projekcija- 75 m², zaru garums- līdz 5,7, metri (Avots: www.dabasretumi.lv).



3.12..attēls. Liellauku pīlādzis

- **Dubes priede.** Atrodas Codes pagastā, ceļa Bauska- Mežotne labajā pusē, iepretī televīzijas tornim. Apkārtmērs 3,0 m, augstums 13,5 m, vainaga projekcija 360 m², zaru garums 11,6 metri. Neparasti zems un biezs vainags, kā suņuburkšķa ziedu čemurs. Resnie Z puses zari ceļas augšup kā sānu galotnes. Priede ieaudzēta muižas laikos, sākotnēji atradusies iebraucamā ceļa malā.



3.13. attēls: Dubes priede

- **Jaunzemju kļava.** Atrodas Vecsaules pagastā. 4,2 km no Bārbeles pa Bārbeles Bruknas ceļu, ceļa kreisajā pusē aiz pļaviņas lapkoku un krūmu puduris, tajā Jaunzemju vecsaimniecības drupas. Koks aug kādreizējā šo māju pagalmā. Apkārtmērs 1 metra augstumā-5,12 metri, augstums- 22,5 metri, vainaga projekcija 300 m², zaru garums līdz 14,2 metriem. Latvijā trešā resnākā platānu kļava (*Acer platanoides*), vecums - ap 135 g. Kļavas stumbrs jau 2,4 m augstumā sadalās divos žuburos; senāk bijuši vēl divi žuburi, bet tie vētrās nolūzuši.



3.14.attēls. Jaunzemju kļava

- **Punktotā vilkābele** (*Crataegus punctata* Jacq.) Ārces parkā Ceraukstes pagastā, apkārtmērs -1,1 metri.

Aizsargājamās alejas

Saskaņā ar Ministru kabineta 2005.gada 22. novembra noteikumiem Nr.888 „Noteikumi par aizsargājamām alejām” Bauskas novada teritorijā atrodas šādi dabas pieminekļi-aizsargājamās alejas:

- Mūsas šosejmalas bērzu aleja, Ceraukstes pagastā, platība 1,3 ha;
- Ceraukstes šosejmalas aleja, Ceraukstes pagastā. Platība 2,8 ha.



3.15.attēls. Mūsas šosejmalas bērzu aleja

Kultūrvēsturiskie stādījumi

- *Ārces parks* Ceraukstes pagastā. Parks ir samērā vienvēidīgs. Te dominē parastā liepa *Tilia cordata* un parastā kļava *Acer platanoides*. Parkā atrodas tādi aizsargājami koki kā 3 punktotās vilkābeles, kuru stumbru apkārtmērs ir 1,3 metri, viena zeltīti punktotā vilkābele, kuras stumbra apkārtmērs ir 1 metrs, un viens divstumbru koks. Cauri parkam tek Ārces strauts.
- *Viesturu parks* Pētermuižā, Vecsaules pagastā.
- *Pāces parks* Gailišu pagastā. Parkā konstatētas meža tulpju un lielās ozolītes atradnes.
- *Pograničās parks* Gailišu pagastā ar platību 4,6 ha. Parkā ir apzinātas martagonlilijas (Daugavas lilijas) un Lielās ozolītes atradnes un vairāki dižkoki: 2 liepas – 3,5 m, 3,6 m apkārtmērā, osis – 3,4 m apkārtmērā - republikas nozīmes dižkoks, 2 ozoli – 4,0 m, 4,1 m apkārtmērā, pelēkais valrieksts – 2,3 m apkārtmērā, 2 veimuta priedes – 2,1 m un 0,8 m apkārtmērā.
- *Pamūšas parks*, Gailišu pagastā, kurš atrodas pie Mūsas upes krastā ap Pamūšas muižu un pie sporta kompleksa “Mūsa”. Šo parku ir apsekojusi ZA Botāniskā dārza zinātnieku grupa 1991. gadā. Mežaparkā aug 16 vietējo sugu koki un 34 introducētās sugas. Kopējā objekta platība ir 7,2 ha, tai skaitā meža parks 4,4 ha. Šajā teritorijā ir noteikti atsevišķi dižkoki.
- *Derpeles muižas parks* Codes pagastā. Šobrīd muižas ēkai apkārt var nojaust vecā parka atliekas, bet apkārtne ar dīķi, rozāriju, koku un krūmu grupām, celiņiem un tiltiņiem sakārtota un tīkama.
- *Ceraukstes parks* Ceraukstes pagastā. Parks tika sākts veidot pēc mežkopja F.Jurēvica projekta 1928.gadā, pabeigts 1932.gadā.
- *Garozas muižas parks* Mežotnes pagastā. Līdz mūsdienām sākotnējās parka ēkas nav saglabājušās, redzamās arhitektūras formas un tiltiņi ir datējami ar 20.gs. 2.p., parka DA stūrī atrodas brīvdabas estrāde. No agrākā parka izveides posma Garozas parkā saglabājies 4,5 m augsts piramidāls uzbērums, t.s., parka kalniņš, kas izveidots kā skatu platforma un paviljona vieta.
- *Ozoldārzs* Mežotnes pagastā.

Mikroliegumi

Mikroliegumi ir teritorijas, kuras veido, lai nodrošinātu īpaši aizsargājamas sugas vai biotopa aizsardzību ārpus īpaši aizsargājamām dabas teritorijām. Mikroliegumus var veidot arī īpaši aizsargājamās dabas teritorijās, ja funkcionālās zonas nenodrošina aizsargājamās sugas vai biotopa aizsardzību. Saskaņā ar Sugu un biotopu aizsardzības likuma (pieņemts 16.03.2000.) 5.panta 9.un 10.punktu Bauskas novada teritorijā ir izveidoti mikroliegumi īpaši aizsargājamo putnu aizsardzībai. Uz Lielupes, Mēmeles un Mūsas upes ir izveidoti 10 mikroliegumi, lai aizsargātu īpaši aizsargājamus biotopus upēs – Alpu glīvenes *Potamogedon alpinus*, avotsūnu *Fontinalis* un hildenbrandijas *Hildenbrandia rivularis* audzes.

3.14.2. Kultūras pieminekļi

Bauskas novads ir bagāts ar savu kultūrvēsturisko mantojumu. Bauskas vecpilsēta, ar 16.gs. izveidoto ielu plānojumu - divas upei paralēlas galvenās ielas (tagad Rīgas un Plūdoņa), mazas šķērsielas starp tām un pilsētas tirgus laukums ar rātsnamu centrā, ir nozīmīgs pilsētībniecības piemineklis. Arhitektūras pieminekļu kategorijā lielāko daļu veido muižu kompleksi un baznīcas (16.gs. beigas – 20.gs. sākums). Nozīmīga dzīvojamās un sabiedriskās arhitektūras pieminekļu daļa koncentrēta Bauskā. Lauku teritorijās retums saglabājušies tautas celtniecības objekti un atsevišķi saimnieciska rakstura objekti (vēdzirnavas Ceraukstes pag., Ādzūnu vēdzirnavas Īslīces pag.).

Valsts nozīmes pilsētībniecības piemineklis-Bauskas vecpilsēta (aizsardzības Nr. 7425). Bauskas vecpilsētas vēsturiskais novietojums uz Mēmeles kreisā krasta terases un tās vēlākā attīstība uz Mūsas upes pusi rada īpatnēju terasveida pilsētas uzbūves struktūru, kura īpaši labi nolasāma pie Saules ielas gājēju kāpnēm. Vēsturiskā apbūve reljefa īpatnību dēļ nošķirta no pilsētas „jaunās” daļas un nav daudz pārveidota. Saglabājusies 18.gs.beigu un 19.gs.raksturīgā mazpilsētas vienkārtu koka, daļēji mūra apbūve ar divslīpņu jumtiem ar nošļaupumiem galos. Bauskai raksturīgas arī 19.gs. beigu un 20.gs.sākuma rūpniecības uzplaukuma laika būves.



3.16.attēls. Bauskas vecpilsēta

Valsts nozīmes arheoloģijas piemineklis *Bauskas viduslaiku pils* (aizsardzības Nr.311) un arhitektūras piemineklis- *Bauskas pilsdrupas ar parku* (aizsardzības Nr. 6166.). Pirmo reizi Livonijas ordeņpiļu sarakstā Bauskas pils minēta 1451. gadā. Galvenokārt tā kalpoja kā militāra aizsargbūve.

Livonijas dienvidu pierobežā, bet vienlaikus arī kā Bauskas fogtijas administratīvais centrs. Plānā pils bijusi neregulāra taisnstūra formas celtne ar platāko galu rietumos un sašaurinājumu austrumos – galveno vārtu vietā.



Galvenajā pilī un priekšpilī aizsardzības sienu vidū un stūros ir uzcelti septiņi no sienu plaknes izvirzīti pusapaļi un četrstūra ugunsieroču torņi. Tuvojoties Ziemeļu karam, 17.gadsimta otrajā pusē nostiprināja nocietinājumus rietumu daļā, sāka austrumu bastionu pārbūvi, bet pāri aizsardzības grāvim ierīkoja paceļamu tiltu.

3.17. attēls. *Bauskas pils*. Foto Ivars Bogdanovs, „*Bauskas Dzīve*”

Nocietinājumu modernizāciju Ziemeļu kara laikā turpināja arī Bauskas pili ieņēmušie zviedri, taču pili ieņēmušais Krievijas cars Pēteris I pavēlēja 1706. gadā saviem ģenerāļiem pils aizsargbūves nolīdzināt ar zemi. Spridzināšana visvairāk izpostīja bastionus, zemes vaļņus un pils jaunāko – hercogu rezidences – daļu. Varenā būve pamazām pārvērtās par drupām. Pēc Kurzemes ģenerālgubernatora Paula fon Līlenfelda ierosinājuma 1860. gadā Bauskā tika nodibināta Dārzu komiteja, kas pilsdrupu teritorijā sāka parka stādīšanu.



Mežotnes pils (aizsardzības Nr. 6175) ir viens no izcilākajiem klasicisma stila pieminekļiem. Pili īpašu padara rūpīgi plānotā, harmoniskā ainava ap to, vienotā ansablī savijot pašu pili, tās daudzās un izteiksmīgās palīgēkas, skaisto parku, līdzās esošo Lielupi un skaisto ainavu aiz tās. Mežotnes pils ēka celta no 1797. līdz 1802.gadam.

3.18.attēls. *Mežotnes pils*

Celtniecības darbus pabeidza 1802. gadā. No 1921. gada līdz 1944. gadam pilī atradās lauksaimniecības skola. Otrā Pasaules kara cīņu gaitā pils ēkas daļēji sagrāva. No iznīcības pili 1958. gadā glāba Mežotnes selekcijas un izmēģinājumu stacijas gādībā uzsāktie restaurācijas darbi. 2001.gadā notika pilnīga muižas kompleksa atjaunošana, kuras ietvaros atjaunoja arī interjeru un senās mēbeles, pili iekārtota viesnīca.



Valsts nozīmes vēstures pieminekļa - dzejnieka Plūdona dzimtās mājas „Lejnieki (aizsardzības Nr.8). Plūdons (1874.-1940.g.), ievērojams latviešu 20.gadsimta pirmās puses lirīķis un liroepiķis, dzimis un savu bērnību pavadījis sava vectēva, bijušā muižas kalpotāja celtajās mājās „Lejniekos”. Apkārtējā daba – gleznainā Mēmele, Jautrais strauts, grava, mežs un lauki, kas ietver „Lejniekus”, rosinājusi dzejnieka iztēli. „Lejnieku” sēta raksturīga Zemgalei – te redzams tipiskais ēku izvietojums, lieli koki un aka sētas vidū.

3.19.attēls. „Lejnieki”

Saglabājušās klēts, kūts un pirtiņa. Dzīvojamās istabas „Lejniekos” iekārtotas 1989.gadā, to izskats atbilst tā laika gadiem, kad dzejnieka ģimene māju izmantoja kā vasarnīcu. Šo telpu iekārtojums ir aptuvenš, jo nav saglabājušās Plūdoņu ģimenes mēbeles. Pārējās telpās iekārtota etnogrāfiska ekspozīcija. Netālu no „Lejniekiem” atrodas Plūdoņu dzimtas kapi, kuros apglabāts arī dzejnieks.

Šobrīd Bauskas novadā ir 136 kultūras pieminekļi, tajā skaitā:

- arheoloģijas-38,
- mākslas-74
- vēstures-1
- pilsētībūvniecības-1
- arhitektūras-22

Kultūrvēsturiskā mantojuma objektu sarakstu Bauskas novadā skatīt *3.pielikumā*.

3.15. Ainavas

2000.gada 20.oktobra Eiropas ainavu konvencijas, Latvijā spēkā no 2007.gada 19.aprīļa (29.03.2007. likums „Par Eiropas ainavu koncepciju”), 1.pantā tiek sniegta šāda ainavas definīcija: „*ainava*” nozīmē teritoriju tādā nozīmē, kā to uztver cilvēki, un kas ir izveidojusies dabas un/vai cilvēku darbības un mijiedarbības rezultātā.

Konvencijā norādīts, ka ainavām ir nozīmīga sabiedriskā loma kultūras, ekoloģijas, vides un sociālajā jomā, ka tās ir saimnieciskajai darbībai labvēlīgs resurss un to aizsardzība, pārvaldība un plānošana var radīt jaunas darba vietas. Ainavas ir svarīga cilvēku dzīves kvalitātes daļa jebkurā vietā: pilsētās un laukos, gan degradētos, gan augstvērtīgos apvidos, gan apvidos, kas atzīti par izcili skaistiem, un ikdienišķās teritorijās. Konvencijā uzsvērts, ka ainavas ir galvenais indivīdu un sabiedrības labklājības elements un to aizsardzība, pārvaldība un plānošana ikvienam piešķir tiesības un atbildību. Harmoniskas dzīves telpas veidošanā un uztverē cilvēkam ir svarīga tieši ainavas vizuālā, estētiskā vērtība, ko savukārt nosaka ainavas kvalitāte, saskatāmība un pieejamība. Ainavas vizuāla pievilcība ir arī viens no tūrisma attīstības priekšnoteikumiem.



3.21.attēls. Latvijas iedalījums ainavapvidos (K.Ramans, Latvijas ainavrajonēšanas shēma, 1994).

Bauskas novada ainavu tipi, kuru nodalīšanu nosaka geomorfoloģiskais faktors:

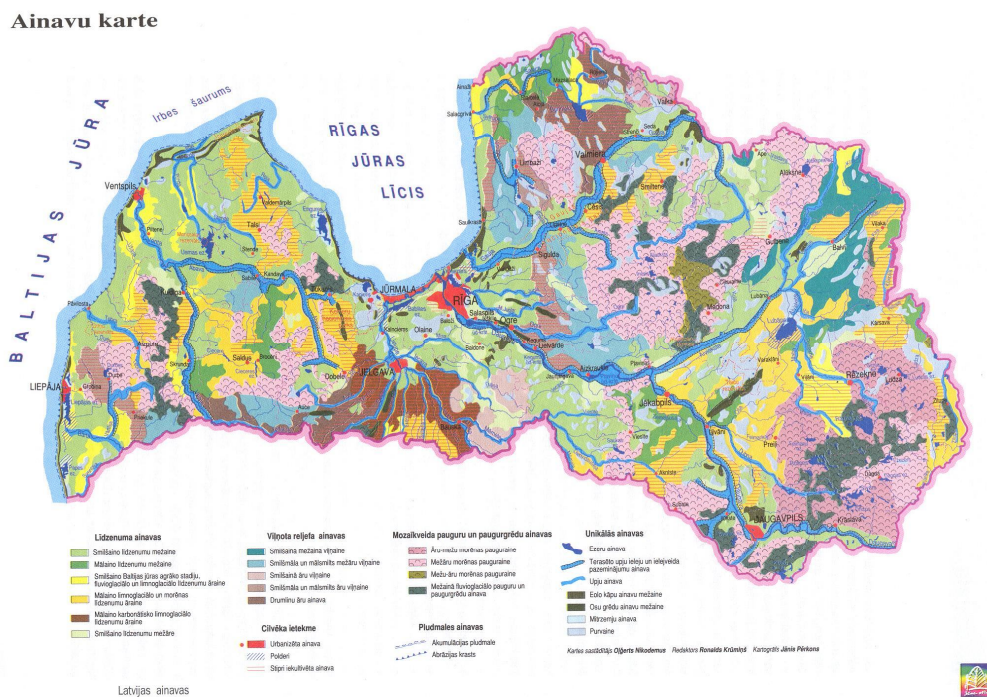
- Nolaida-ainavu vienību tips, kas raksturīgs ar lēzeni slīpu zemes virsas apvidu, kas pazeminās vienā virzienā. Reljefs parasti līdzens vai līdzeni un vidēji viļņots. Nolaidai raksturīgs savstarpēji paralēlu tekošu upju tīkls. Raksturīgākā vizuāli estētiskā īpašība- no nolaidas paveras plašs un atklāts skats uz apkārtni. Pateicoties dabiskai drenāžai, tā ir labi kultivēta.
- Viļņaine ir ainavu vienību tips, kas raksturīgs ar vaļņu un pauguru, kuriem ir lēzenas nogāzes un nelieli relatīvie augstumi (< 25 m), miju ar reljefa pazeminājumiem. Viļņainei raksturīgs viendabīgums un plašums. Zemes lietojumveidu daudzveidību nosaka augšņu un mitruma apstākļu atšķirības. Vaļņus parasti aizņem tīrumi un ganības, bet pazeminājumos sastopamas pļavas, zemie purvi un meži. Šāda tipa ainavās ir izteikta priekšrocība zemkopības attīstībai. Meliorācijas rezultātā parasti ainavas dabiskā struktūra stipri pārveidota.

Bauskas novada ainavu vienību tipi, kuru nodalīšanu nosaka ainavas segas raksturojums:

- Āraine ir ainavu vienību tips, kur dominē, agroainavas – lauksaimniecībā izmantojamās zemes. Āraines struktūru veido lielu un plašu tīrumu mija ar nelieliem savrupiem meža masīviem un puduriem. Tas ir vistipiskākais līdzenumu kultūrainavas tips, kas veidojies, attīstoties zemkopībai. Meliorācijas rezultātā parasti ainavas dabiskā struktūra stipri pārveidota. Ļoti svarīgi ainavas elementi ar lielu vizuālo un ekoloģisko nozīmi ir lauku apdzīvotās vietas – viensētas un ciemi, kā arī atsevišķi koki, koku puduri un alejas. Dominē atklāti un plaši skati. Šāds ainavu tips Bauskas novadā pārsvarā sastopams Īslīces, Gailīšu, Mežotne, Codes, Brunavas un Ceraukstes pagastā.
- Mežāre ir ainavu vienību tips, kur novērojama lauksaimniecībā izmantojamo zemju mija ar mežu masīviem un puduriem. Reljefs viegli viļņots vai plakans. Mežāres struktūra ir mozaīkveida. Ļoti svarīgi ainavas elementi ir viensētas, dabīgās pļavas un atsevišķi koku puduri (birztaļas). Dominē tuvi un vidēji tuvi skati, kas noslēdzas meža sienā vai viensētu pudurī. Šāds ainavu tips Bauskas novadā ir plaši sastopams Dāviņu pagastā un Vecsaules pagasta austrumu daļā.

- **Puvaine** ir ainavu vienību tips, kur dominē purvu un mitrāju ainavas. Raksturīgs līdzens reljefs, kā rezultātā ir slikti dabiskās drenāžas apstākļi. Puvaines ainavu vienību tipam iespējams izdalīt divus apakštipus. Pirmajā apakštipā raksturīga nepārveidota augsto purvu ainava un dabisko mitrāju ainava ar lielu bioloģisko daudzveidību. Daudzi unikāli ainavu elementi: akači, purvu salas u.c. Cilvēka saimnieciskās darbības rezultātā vismazāk pārveidotās ainavas Latvijā. Sūnu purvos paveras plaši, tāli skati, kas atduras meža sienā vai purva kupolā. Otrajā apakštipā dominē meliorēta zemo purvu ainavas ar mazu bioloģisko un ainavisko daudzveidību. Dominē atklāti un plaši skati. Šāds ainavu tips Bauskas novadā ir Dāviņu, Brunavas un Vecsaules pagastā.

Latvijas ainavu kartē, ko sastādījis O. Nikodemus, par pamatu ņemot reljefu un zemes izmantošanas raksturu, novada teritorijā atrodas: urbanizēta ainava (Bauskas pilsēta), upju ainavas (Lielupes, Mūsas un Mēmeles ieleja), mālaino karbonātisko limnoglaciālo līdzenumu āraine (Mežotnes, Codes, Gailīšu un Brunavas pagasts), stipri iekultivēta mālaino imnoglaciālo un morēnas līdzenuma āraine (Īslīces pagasts), smilšaino āru viļņaine (Vecsaules pagasts).



3.22. Latvijas ainavu karte

Ainavas izvērtēšanā tiek ņemti vērā gan kultūrvēsturiskie, gan ekoloģiskie, gan vizuālie aspekti. Ņemot vērā ģeomorfoloģisko faktoru un estētisko vērtību kritērijus, Bauskas novadā izdalāmas vairākas ainavu telpas:

- **Dabas parks “Bauska**
Ainavas raksturojums.

Parka ainavas veidotājas un „centrālā ass” ir Mēmeles, Mūsas un Lielupes lēzenās upju ielejas, kas rada pievilcīgu, Zemgales līdzenumam neierastu ainavu. Lielupes ieleja veido

ļoti nozīmīgu reljefa struktūras pamatelementu – upes koridoru, kas ne tikai vizuāli izceļas apkārtējā ainavā, bet veic arī svarīgas ekoloģiskas funkcijas. Centrālo vietu dabas parka „Bauska” ainavā ieņem Lielupes ieleja, kurai raksturīgas pārsvarā lēzenas nogāzes ar relatīvo augstumu vidēji 15-20 m. Izteikti stāvkrasti sastopami upes labajā krastā Jumpravmuižas un Mežotnes pils apkārtnē, kreisajā krastā pie Ziedoņiem, kā arī pie Bauskas pils. Šeit daudzviet atsedzas izteiksmīgi kaļķiežu atsegumi, kas vērtējami kā īpaši nozīmīgs ainavas elements un sava veida dabas parka “Bauska” vizītkarte, taču vienlaicīgi arī ļoti jutīgs un aizsargājams biotops. Ielejas pamatkrastu, kā arī daļēji pašu ieleju, pārsvarā aizņem Zemgales līdzenumam raksturīgās lauksaimniecības zemes, ko šajā teritorijā dažādo veco muižu parki, kā arī nelielas apdzīvotas vietas – Ziedoņi, Jumpravas, Ceplis.

Blīvāka privātmāju apbūve vērojama gar ceļiem Bauskas tiešā tuvumā. Dažviet apdzīvotajās vietās vērojama nesakopta ainava – vecu lauksaimniecības vai rūpniecisko būvju grausti, atkritumu kaudzes. Teritorijai ir raksturīga viensētu tipa apbūve, kas vairāk izteikta upes labajā krastā. Viensētas un tās ieskaujošie koku puduri veido izteiksmīgus akcentus dabas parka ainavā. Dažviet vērojamas arī izteiksmīgas koku rindas un alejas, kā, piemēram, pie ceļa, kas ved uz Cepli. Upes ielejā izplatītas ir arī palieņu (un virspalu terašu) pļavas, kas daudzviet pamazām aizaug ar krūmiem. Dabas parka „Bauska” ainava ir salīdzinoši labi pārskatāma un pieejama no visdažādākajiem skatupunktiem, piemēram, skats no ceļa pārvietojoties ar automašīnu, skats no ielejas nogāzes, pārvietojoties ar kājām, skats no Bauskas pils, tiltiem, kā arī braucot ar laivu pa upi. Vislielākās iespējas pilnībā izbaudīt parka ainavu ir braucot pa upi ar laivu – skatam paveras gleznainās ielejas nogāzes, Bauskas un Mežotnes pils, atsegumi, izcilu vecu koku rindas. Lielupes ielejas ainava vislabāk pārskatāma, ejot gar nogāzes augšējo malu vai izejot pie pašas upes. Šāda veida pastaigām vispiemērotākais ir Lielupes labais krasts, kur gar kraujas malu dažviet jau izveidojušās takas (piemēram, Mežotnes pils parka apkārtnē un pie Jumpravmuižas). Šeit pārsvarā dominē daļēji noslēgtas vai arī daļēji atklātas ainavas, kur skats visbiežāk atduras pret pretējo upes krastu (no Mežotnes pils parka labi pārredzams Mežotnes pilskalns un Vīna kalns, kurus klāj biezs apaugums, kā arī senā Zemgaļu osta, bet no Jumpravmuižas parka paveras skats uz Bornsmindes parku un Ziedoņiem), taču vietām gar upes līkumu ieraugāmas arī tālās ainas – ielejas kontūras, pļavas un aramzemes uz līdzenajām ielejas nogāzēm, apdzīvotas vietas un meži vai koku puduri pie apvāršņa.

Kopumā vērtējot dabas parka ainavas pārskatāmību un estētiskos aspektus, jāsecina, ka šeit dominējošās ir atklātas vai daļēji noslēgtas ainavas ar ļoti daudzveidīgiem ainavas elementiem, vietām izteiktām tuvam un tālajām ainām, tādejādi radot izteikti ainaviskas vides iespaidu. Īpaši gleznainas ir teritorijas ap Mežotnes pili, Jumpravmuižu un starp „Ežu” , „Kaigaru” un „Oškalnu” mājām upes labajā krastā, Mežotnes pilskalna un Vīnakaļna apkārtnē, ap Ziedoņiem, upes kreisajā krastā, kā arī Bauskas pils apkārtnē.

Ainavu pašreizējā un perspektīvā izmantošana

Pateicoties labai pieejamībai un daudzajiem izteiksmīgajiem skatu punktiem, Lielupes labajā krastā būtu ieteicams izveidot gājēju taku, kas varētu šķērsot visu parka teritoriju (no Bauskas līdz Mežotnes pilij), par pamatu izmantojot jau izveidojušās takas un zemes ceļus gar upi. Pastaigām ļoti piemērota ir Bauskas pils apkārtnē un Ķirbaksala, no kuras iespējams aplūkot Mūsas un Mēmeles satekas vietu. Taču, tā kā ielejas stāvie krasti – tāpat kā pati saliņa – pārsvarā apauguši ar krūmiem, skats uz upes ieleju šeit ir samērā ierobežots.

Otrs nozīmīgs ielejas ainavas aplūkošanas veids ir braucot ar mašīnu pa ceļu. Izcili ainaviskas teritorijas ir Mežotnes pils un Jumpravmuižas parki, kur klasiskā parka

plānojums apvienojas ar dabisko parku, parka ainavu papildina tiltiņi, paviljoni, koku alejas. Mežotnes parks ir ļoti sakopts un piemērots atpūtai un ainavas baudīšanai, savukārt Jumpravmuižas parks ir atjaunots tikai daļēji un daudzviet vēl vērojami rekonstrukcijas darbi. Vēlams nepieļaut teritorijas aizaugšanu ar krūmiem vai apbūvi vietās, kur no autoceļiem paveras izcils skats uz upes ieleju labajā krastā - starp „Vimbu”, „Oškalnu” un „Krastu” mājām, pie „Jumpravām”, Glāzniekiem un Cepla.

Ainavu degradējošie faktori

Diemžēl Bauskas pils apkārtnē novērojami vairāki ainavu degradējoši objekti – pamestas ēkas, drupas, gaisa elektrolīniju pārvadi. Vēlams veikt vidi degradējošo objektu novākšanu un koku rindu stādīšanu, lai aizsegtu apbūvi un vidi degradējošos objektus, kā arī Bauskas pils pamatnes stiprinājuma vietas estētiska noformēšanu. Potenciāli ainaviska un interesanta teritorija varētu būt Cepla apkārtnē, taču šeit vēl nepieciešami nopietni darbi ainavas un vides sakārtošanai. Šajā teritorijā nepieciešams izcirst krūmus, kur nepieciešams izlīdzināt reljefu, izvācot lūžņus, saglabāt un veidot dīķus. Daudzviet ainavu bojā vecie lauksaimniecības vai rūpniecības būvju grausti, kā tas ir pie Cepla un Jumpravmuižas upes labajā krastā, kā arī krūmiem aizaugošās platības.

- **Bauskas vecpilsēta**

Ainavas raksturojums

17.gadsimtā Bauskas vecpilsētas telpisko struktūru raksturoja mazstāvu apbūve ar divslīpņu jumtiem un dārziem, pār kuriem pacēlās trīs renesanses laikmeta sabiedrisko ēku torņi- Sv. Gara baznīca, divstāvu rātsnams ar torni un Sv.Trīsvienības baznīca. Pašreizējā pilsētas telpiskā struktūra daudz zaudējusi no sākotnējā rakstura, jo zudušas trīs raksturīgās dominantes. Sv.Gara baznīcu pastāv iespēja restaurēt, trešā zudusi pilnīgi. Ir uzsākts Rātsnama, otras senākās mūra celtnes vecpilsētā, valsts nozīmes arhitektūras pieminekļa (valsts aizsardzības Nr.6169) restaurācijas process.

Bauskas vēsturiskais novietojums uz Mēmeles kreisā krasta terases, un tās vēlākā attīstība uz Mūsas upes pusi rada īpatnēju terasveida pilsētas uzbūves struktūru, kura īpaši labi nolasāma pie Saules ielas gājēju kāpnēm. Vēsturiskā apbūve reljefa īpatnību dēļ nošķirta no pilsētas „jaunās” daļas un nav daudz pārveidota. Saglabājusies 18.gs.beigu un 19.gs.raksturīgā mazpilsētas vienstāvu koka, daļēji mūra apbūve ar divslīpņu jumtiem ar nošļaupumiem galos. Bauskai raksturīgas arī 19.gs. beigu un 20.gs.sākuma rūpniecības uzplaukuma laika būves, tādas kā Lodiņa alus darītava.

Skatu vietas un skatu perspektīvas, to raksturojums

Iespēja paskatīties uz pilsētu no panorāmas skata punkta ļoti paliek atmiņā. Brīnišķīgs skats uz apkārtni un Lielupi, Mūsu un Mēmeli paveras no Bauskas pils torņa un ir iespēja iegūt visaptverošu un plašu priekšstatu par pilsētu un apkārtējām ainavām. Lieliska ainava uz vecpilsētu paveras, iebraucot pilsētā no Rīgas puses un pārvietojoties pa Mēmeles ielu. Lieliski ir skati no Mēmeles augšējās terases, kad vecpilsētas ainava redzama it kā no augšas.

Ainavu pašreizējā un perspektīvā izmantošana

Būtu vēlams Bauskas vecpilsētā atjaunot tai raksturīgo jumtu ainavu ar dakstiņu, lubu un skaidu jumtiem. Rekonstruējama Mēmeles iela, kas ļautu aplūkot vecpilsētas ainavu no Mēmeles upes pretējā krasta.

Ainavu degradējošie faktori

Rūpnieciski izmantojamās teritorijas atrodas vēsturiski izveidojušās industriālajās teritorijās, un to apbūves vizuālais tēls šobrīd nerada estētisku baudījumu. Pamesta un nesakopta ir bijušās Lejas dzirnavu kompleksa teritorija. Teritorija atrodas pie Mēmeles upes ar skaistu skatu uz Bauskas pili. Daļā teritorijas, kas ir privātīpašums, atrodas vēsturiskās bijušās Lejas dzirnavu ēkas, kas gan padomju gados tikušas pārbūvētas par etiķa un konfekšu ražotnēm. Teritorija atrodas vecpilsētā, tuvu vecajam Bauskas tirgum. Par ainavu degradējošiem faktoriem uzskatāmi plastmasas logi vecpilsētā un maģistrāle A7, kas šķērso vecpilsētu, sadalot to divās daļās. Kopš 2000. gada tukša stāv Dreņģeru iebraucamā sēta Bauskā un citas neapdzīvotas vecpilsētas mājas.

- **Via Baltica zona – teritorija 3-5 km abpus lielceļam A7**

Ainavas raksturojums

Via Baltica zona reāli ir platāka nekā formālā ceļa aizsargjosla, ko nosaka *Aizsargjoslu likums*. Pieceļa joslas kā ainavu telpas var vērtēt gan pozitīvi, gan negatīvi. Pieceļu joslu pozitīvā ietekme izpaužas tādējādi, ka, braucot pa ceļiem, cilvēki gūst vizuālos iespaidus, iepazīstas ar Latvijas laukiem un pilsētām. Tādēļ ceļus var uzskatīt par tūrisma attīstības resursu. Jo labāk uzturētas vai mērķtiecīgi sakārtotas būs pieceļu ainavas, jo augstāk tās tiks vērtētas, un tālākā apkārtnē izplatīsies šī vērtējuma ietekme.

Ainavu degradējošie faktori

Pieceļu joslu negatīvā ietekme izpaužas tādējādi, ka tās ir paaugstināta riska teritorijas, tajās rodas un izplatās vides piesārņojums. Ainavu vizuāli nepievilcīgu padara neapplautās ceļmalas un grāvmalas, kā arī nesakoptās atpūtas vietas.

- **Lauku ainava**

Ainavas raksturojums

Šī ainava ir diezgan līdzena, bez lieliem pauguriem, tipiska Zemgales līdzenuma ainava ar lieliem tūrumiem, ko ieskauj nelielas koku grupas un meži. Lauksaimniecībā izmantojamās zemes pārsvarā ir privātīpašumi. Tās vai nu ir apstrādātas vai aizaugušas un neizmantotas. Lauku ainavas svarīgi elementi ir viensētas vai viensētu grupas ar augļu dārziem. Lauku un mežu telpu struktūrai pārklājas nacionālas nozīmes teritoriāli veidojumi – īpaši aizsargājamās dabas teritorijas un valsts pierobeža, kuru robežas un aprises nosaka valsts tiesību akti.

Ainavu degradējošie faktori

Ja aramzeme ir atstāta novārtā, tad neapstrādātajām teritorijām veidojas dabisks apaugums. Kā ainavu degradējošais faktors ir teritoriju pakļaušana vēja erozijai, ja tā tiek maz izmantota un nav dabiskā apauguma. Ainavu bojā bijušās lopu fermas, no kurām palikušas tikai drupas, kā arī lielsaimniecības laikā iesāktās, bet nepabeigtās būves. Ainaviski lauku vidē neiederīgas ir atsevišķās daudzdzīvokļu (6 vai 8 dzīvokļu) divstāvu dzīvojamās mājās, kas tika būvētas netālu no fermām, lai lopkopējiem būtu kur dzīvot. Raizes sagādā lauku ceļu sliktais stāvoklis un zemes īpašnieki, kuri neapplauj grāvmalas, ceļmalas un neizcērt krūmus grāvjos. Daļā viensētu ir vērojama elementāra nesakārtotība un haoss.

- **Cienu ainavas**

Ainavas raksturojums

Pārsvārā ciemu ainavās dominē savrupmāju teritorijas, kas ir izkārtotas gar asīm – ielām un ceļiem. Ciemu teritoriju silueti rada raksturīgu lauku urbanizētās ainavas priekšstatu bez izteiktām vertikālām dominantēm, izņemot ciemus, kuros ir saglabājusies baznīca. Pārsvārā ciemos ir vienkārtu (divkārtu) dzīvojamās individuālās mājas ar piemājas dārziem, kā arī 3-5 stāvu daudzdzīvokļu ēkas. Šīs ēkas pārsvārā ir celtas padomju laikā - 60. un 70.gados. Ainaviski pievilcīgāki ir ciemi, kas veidojušies ap bijušos muižu kompleksiem un līdz mūsdienām ir saglabājušies muižu parku stādījumi. Šobrīd ciemu apbūvē parādās jaunas apbūves platības un jaunas individuālās mājas, kas atšķiras ar savu arhitektūru un savdabīgumu.

Ainavu degradējošie faktori

Kā ainavu degradējošais faktors ir ciemu teritorijās atrodošās nepabeigtas daudzdzīvokļu vai sabiedrisko ēku jaunbūves, kā arī vecie ūdenstorni. Problēmas sagādā ciemu ielu un ceļu sliktais stāvoklis.

- **Mūsas un Mēmeles upes ainava**

Ainavas raksturojums

Upju ainavas telpa ir veidojusies kā kultūrainava. Tajā pārsvārā notiek lauksaimniecības zemju apstrādāšana, kas rada priekšnoteikumus atvērto un plašo skatu saglabāšanai. Upju ielejās novērojama palieņu un virspalu terašu pļavu aizaugšana. Upju tuvumā atrodas pilskalni- Auželu pilskalns Ceraukstes pagastā un Kamardes pilskalns Gailīšu pagastā. Upju senlejās ir izteiktas īpatnējas reljefa formas (stāvi krasti, dolomītu atsegumi, terašu krastu nogāzes), ir liela pļavu ģeobotāniskā daudzveidība. Lieliska ir Mēmeles upes ainava ar straujteses posmiem un stāvkrastiem.

Ainavu pašreizējā un perspektīvā izmantošana

Nepieciešams uzturēt atklātus gleznainākos skatus, kas paveras gar upju ielejām, vai pie atraktīviem, ainaviskiem elementiem, aizsargājot šīs teritorijas no aizaugšanas vai apbūves. Jāatbrīvo ainava no tādiem elementiem, kas to degradē, piemēram, pusnojauktas ēkas no padomju laikiem, nelegālās atkritumu izgāztuves. Jānodrošina upju krastu pieejamība un pārvietošanās iespējas gar tiem.

3.16. Ceļu infrastruktūra

Saskaņā ar likumu „Par autoceļiem” galvenie autoceļi ir autoceļi, kas valsts autoceļu tīklu savieno ar citu valstu galvenās nozīmes autoceļu tīklu un galvaspilsētu - ar pārējām republikas pilsētām vai kas ir republikas pilsētu apvedceļi. Bauskas novadu šķērso **valsts galvenais autoceļš A7 Rīga-Bauska-Lietuvas robeža (Grenctāle)**.

Reģionālie autoceļi ir autoceļi, kas savieno novadu administratīvos centrus savā starpā vai ar republikas pilsētām vai galvaspilsētu, ar galvenajiem vai reģionālajiem autoceļiem vai savā starpā republikas pilsētas. Bauskas novadu šķērso šādi **reģionālie autoceļi**:

- P103 Dobeles-Bauska,
- P87 Aizkraukle-Bauska,
- P88 Bauska-Linde.

Vietējie autoceļi ir autoceļi, kas novada administratīvos centrus savieno ar novada pilsētām, novada apdzīvotām teritorijām, kurās atrodas pagastu pārvaldes, ciemiem vai citiem valsts autoceļiem vai savā starpā atsevišķu novadu administratīvos centrus.

Bauskas novada teritoriju šķērso šādi **vietējie autoceļi**:

- *V1003 Ozolaine-Skaistkalne-Straumes,*
- *V1005 Kundziņi-Bauska,*
- *V1016 Ozolaine-Dupšas,*
- *V1017 Brukna- Baltiņi- Bārbele,*
- *V1018 Vecsaule-Rudzi-Code,*
- *V1019 Jaunsaule- Ozolaine-Birznieki,*
- *V1020 Likverteni- Jaunsaule- Skaistkalne,*
- *V1021 Grenctāle- Tilti- Tunkūni,*
- *V1022 Bauska-Brunava- Paņemūne,*
- *V1023 Ķirši- Mežgaļu skola,*
- *V1024 Jātņieki- Tunkūni- Budberģe,*
- *V1025 Bauska- Gailiši- Lietuvas robeža,*
- *V1026 Siliņi- Krievgaļi- Lietuvas robeža,*
- *V1027 Lībieši- Krievgaļi- Rožkalni,*
- *V1028 Bauska Bērzi- Adžūni- Lietuvas robeža,*
- *V1029 Ziedoņi- Bērzi- Lībieši-Lietuvas robeža,*
- *V1034 Bauska- Priedītes,*
- *V1035 Bauska- Mežotne Bērzu skola,*
- *V1036 Bauska- Katrīnas,*
- *V1037 Lāči-Garoza-Dāliņi,*
- *V1042 Ceraukste-Skultēni,*
- *V1043 Purvišķi- Gailiši.*

Visi Latvijas autoceļi pēc to nozīmes iedalāmi:

- valsts autoceļos;
- pašvaldību ceļos;
- komersantu ceļos (ceļi, kas pieder uzņēmumiem (uzņēmēj sabiedrībām) kā tiesību subjektiem, kā arī citām privāto tiesību juridiskajām personām);
māju ceļos (māju ceļš nesavieno citus augstāka līmeņa ceļus).

Bauskas novadā esošos valsts, reģionālos un vietējos autoceļus skatīt *4.pielikumā*

Starptautisko automaģistrāļu (E-ceļu) tīkls

Starptautisko E-ceļu tīklu veido koordinēta bāzes ceļu sistēma ar vispārēju ziemeļu–dienvidu un rietumu–austrumu orientāciju, kas ietver arī starpceļus, kuri atrodas starp bāzes ceļiem, un ceļu atzarus, pievedceļus un savienojošos ceļus. Bauskas novadu šķērso starptautiskās automaģistrāles E 67 (Helsinki – Tallina – Rīga – Panevėža – Kauņa – Varšava – Pjotrkuva- Tribunaļska – Vroclava – Klodzko – Belovesa – Nāhoda – Hradeckrālove – Prāga) posms.



3.23.attēls Starptautisko automaģistrāļu (E-ceļu) tīkls (www.lvceli.lv)

Trans-Eiropas autoceļu (TEN-T) tīkls

Trans-Eiropas autoceļu tīkla (TEN-T) maršrutos kopumā iekļaujas gandrīz viss esošais valsts galveno autoceļu tīkls, kas ir esošā ceļu tīkla augstākā kategorija un tehniski kvalitatīvākā daļa, kura arī pašreizējos apstākļos funkcionāli pilda starptautiskās satiksmes vajadzības. Trans-Eiropas tīkla (Trans-European Networks) izveidošana un paplašināšana paredz atsevišķu valstu transporta tīklu apvienošanu vienotā Eiropas tīklā, labu sakaru nodrošināšanu starp ES dalībvalstīm un dažāda attīstības līmeņa ES reģioniem. Bauskas novadu šķērsojošais valsts galvenais autoceļš A7 ir iekļauts Trans-Eiropas autoceļu tīklā.



3.24 attēls Trans-Eiropas autoceļu (TEN-T) tīkls (www.lvceli.lv)

Bauskas novada autoceļu un ielu kopsavilkuma saraksts 2009.gada 1.novembrī

Pašvaldības nosaukums	Autoceļi		Ielas				Tilti		
	Kopā	tajā skaitā	Kopā:		tajā skaitā		skaits	garums	brauktuves laukums
		ar melno segumu	garums	brauktuves laukums	ar melno segumu				
		km	km	m ²	km	m ²			
1	2	3	4	5	6	7	gab.	m	m ²
Bauskas pilsēta			37,12	296825	24,15	221773	2	278	3841
Brunavas	64,76		3,31	25683	2,06	18808	3	52	367
Ceraukstes	36,04	5,42	10,92	56630	4,95	26580	1	30	264
Codes	37,83	1,13	6,57	40887	2,39	16387	1	14	98
Dāviņu	23,20		2,33	10920	1,81	8840	2	24	168
Gailīšu	51,53	19,90	5,72	33320	4,79	28390	3	60	461
Īslīces	65,59	7,14	10,86	51120	4,22	18040	3	48	306
Mežotnes	39,22	1,65	7,16	46320	3,28	23040	-	-	-
Vecsaules	102,23	6,83	5,87	37064	4,2	27044	-	-	-
Kopā novadā:	420,40	42,07	89,86	598774	51,85	388902	15	506	5505

Ceļu, tiltu un ielu kopējais garums novadā ir 510,766 km, vidējais blīvums- 0,651 km uz 1 km². Pēc valsts akciju sabiedrības „Latvijas Valsts ceļi” datiem Latvijā 2009. gada 1.janvārī ceļu tīkla vidējais blīvums ir 1,079 km uz 1 km².

Bauskas novada ceļu un ielu sarakstu skatīt 5. un 6. pielikumā.

3.17. Inženiertehniskā infrastruktūra

Gāzes apgāde

Bauskas novada teritoriju šķērso pārvades gāzesvadi (spiediens virs 1,6 megapaskāli):

- Rīga-Viļņa Dn 500mm (Gailīšu pag., Ceraukstes pag., Codes pag.),
- Rīga – Paņeveža Dn 700mm (Gailīšu pag., Ceraukstes pag., Codes pag.).

Bauskas novada teritorijā atrodas 3 gāzes regulēšanas stacijas (GRS) un maģistrālo gāzesvadu atzari DN 150 mm uz tām:

- GRS “Bauska” (Ceraukstes pag.);
- GRS “Code” (Codes pag.);
- GRS “Uzvara” (Gailīšu pag.).

Gāzes apgādes sistēma novadā izveidota Bauskas pilsētā, Codes, Ceraukstes, Gailīšu un Mežotnes pagastos un sastāv no zema, vidēja un augsta spiediena gāzes tīkliem un to noslēgierīcēm, gāzes regulēšanas punktiem un iekārtām. Gāzesvadus klasificē pēc gāzes spiediena un pēc uzdevuma. Atkarībā no maksimālā gāzes spiediena gāzesvadus iedala grupās.

Gāzes sadales sistēmu un lietotāja gāzapgādes sistēmu klasifikācija

1.	Zemais spiediens		līdz 0,005 MPa (ieskaitot)
2.	Vidējais spiediens	virš 0,005 MPa	līdz 0,4 MPa (ieskaitot)
3.	Augstais spiediens (I klase)	virš 0,4 MPa	līdz 0,6 MPa (ieskaitot)
4.	Augstais spiediens (II klase)	virš 0,6 MPa	līdz 1,2 MPa (ieskaitot)
5.	Augstais spiediens (III klase)	virš 1,2 MPa	līdz 1,6 MPa (ieskaitot)

1. Pielikums Latvijas būvnormatīvam LBN 242-02 „Gāzes sadales un lietotāju ārējie tīkli”

Zemā spiediena gāzesvadi kalpo gāzes transportēšanai dzīvojamām, sabiedriskām ēkām un sadzīves apkalpošanas uzņēmumiem. Dzīvojamo ēku gāzesvados ir atļauts spiediens līdz 0,0003 MPa; sadzīves apkalpošanas rakstura uzņēmumu (tādu, kas neražo) un sabiedriskas ēkas gāzesvados – līdz 0,005 MPa. Vidēja un augsta (II kategorija) spiediena gāzesvadi uztur pilsētas zema un vidēja spiediena sadales tīklus caur gāzes regulēšanas punktiem (GRP).

Esošie gāzes apgādes tīkli novada teritorijā:

1. Bauskas pilsētā:

- augsta spiediena gāzesvadi ar spiedienu no 0,4 MPa līdz 0,6 MPa;
- vidējā spiediena gāzesvadi 0,3 MPa;
- zema spiediena gāzesvadi ar spiedienu līdz 0,005 MPa;
- 16 gab. gāzes regulēšanas punkti, tai skaitā skapjveida gāzes regulēšanas punkti.

2. Ceraukstes pagastā:

- gāzesvadi ar spiedienu līdz 0,005 Mpa;
- augsta spiediena gāzesvadi līdz 0,6 MPa;
- 6 gab. gāzes regulēšanas punkti, tai skaitā skapjveida gāzes regulēšanas punkti.

3. Codes pagastā:

- zemspiediena gāzesvadi ar spiedienu līdz 0,005 MPa;
- vidēja spiediena gāzesvadi ar spiedienu 0,005 MPa līdz 0,4 MPa;
- augsta spiediena gāzesvadi ar spiedienu no 0,4 MPa līdz 1,2 MPa, Codes pagastā izbūvētie augstā spiediena gāzesvadi ($P < 1,2$ MPa), pagasta teritorijā darbojas kā vidēja spiediena ($P < 0,4$ MPa) sadales gāzesvadi;
- 10 gab. gāzes regulēšanas punkti, tai skaitā skapjveida gāzes regulēšanas punkti.

4. Gailīšu pagastā:

- zemā spiediena gāzesvadi ar spiedienu līdz 0.005 MPa ;
- augsta spiediena gāzesvadi – no 0,4 MPa līdz 0,6 MPa. Gailīšu pagastā izbūvētie augstā spiediena gāzesvadi ($P < 0.6$ MPa), pagasta teritorijā darbojas kā vidēja spiediena ($P < 0.4$ MPa) sadales gāzesvadi ar spiedienu no 0,005 MPa līdz 0,6 MPa. Gāzes vadi ir izbūvēti Uzvarā, Pācē, Brunavišķos, Pīrāgos, Mūsā, Pamūšās, Viršos. Izbūvēts arī gāzesvads uz Krievgaļiem, kurš ir atslēgts;
- 17 gab. gāzes regulēšanas punkti, tai skaitā skapjveida gāzes regulēšanas punkti.

5. Īslīces pagastā gāzesvadi izbūvēti Bērzkalnu un Rītausmas ciemā:

- vidējā spiediena gāzesvadi ar spiedienu no 0,005 MPa līdz 0,4 MPa;
- zema spiediena gāzesvadi ar spiedienu līdz 0,005 MPa;

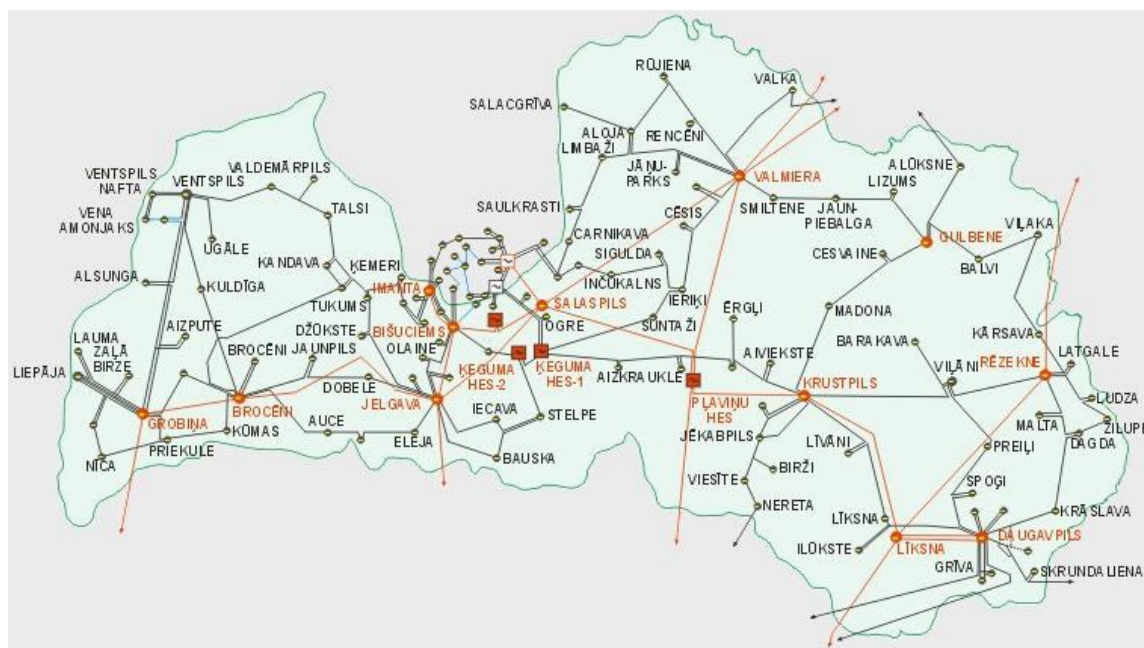
- augsta spiediena gāzesvadi ar spiedienu no 0,4 MPa līdz 0.6 MPa;
 - 20 gāzes regulēšanas punkti, tai skaitā skapjveida gāzes regulēšanas punkti.
6. Mežotnes pagastā gāzes apgāde ir nodrošināta Mežotnes ciemam un ir izbūvēti :
- zema spiediena gāzesvadi ar spiedienu līdz 0,005 MPa;
 - vidējā spiediena gāzes vadi ar spiedienu no 0,005MPa līdz 0,4MPa;
 - augsta spiediena gāzesvadi ar spiedienu no 0,4 MPa līdz 1,2 MPa;
 - 2 gāzes regulēšanas punkti, tai skaitā skapjveida gāzes regulēšanas punkti.

Mežotnes pagastā izbūvētie augstā spiediena gāzes vadi darbojas kā vidējā spiediena gāzesvadi.

Perspektīvā gāzes apgāde Bauskas novadā ir atkarīga no potenciālo gāzes lietotāju pieprasījuma un sadales gāzesvadu tehniskajām izbūves iespējām. Pie noteikta patērētāju pieprasījuma AS „Latvijas Gāze” investēs līdzekļus, lai nodrošinātu iespēju pieslēgties gāzes apgādes infrastruktūrai.

Elektroapgāde

Bauskas novada teritorijā elektroapgādi nodrošina 110/20kV apakšstacija Nr.47 „Bauska” un vidējā sprieguma 20/0,4 kV transformatoru apakšstacijas pa 110 kV, 20 kV un 0,4 kV elektroapgādes līnijām. Bauskas novada teritorijā elektroapgādes līnijas apkalpo AS „Sadales tīkls” Dienvidu reģions, kura pārziņā ir vidējā sprieguma (20kV) un zemsprieguma (0.23-0.4kV) elektrolīnijas un 20/0,4kV transformatoru apakšstacijas.



3.25.attēls Augstsprieguma tīklu izvietojuma shēma Latvijā (www.ast.latvenergo.lv)

Bauskas pilsētā realizēts pilsētas elektroapgādes un ielu apgaismojuma rekonstrukcijas projekts. Kvēlspuldzes nomainītas ar jauna tipa ekonomiskām nātrija spuldzēm, nomainīti ielu apgaismojuma armatūru koka stabi, to vietā liekot metāla balstus. Likvidētas elektrogaisvadu līnijas. Jaunu elektroietaišu pieslēgšana un atļautās slodzes palielināšana notiek saskaņā ar Sabiedrisko pakalpojumu regulēšanas komisijas 2009.gada 1.aprīļa lēmumā Nr. 74 apstiprinātiem „Sistēmas pieslēguma noteikumiem elektroenerģijas sistēmas dalībniekiem”. Sistēmas pieslēguma ierīkošana elektroenerģijas ražotājiem veicama saskaņā ar Sabiedrisko pakalpojumu regulēšanas komisijas Padomes 2008.gada

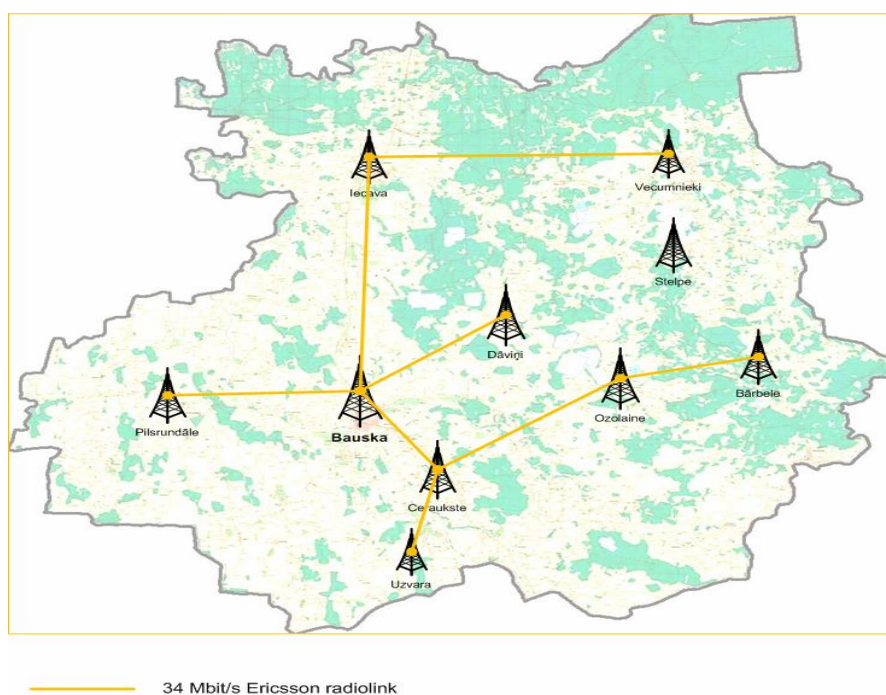
3.septembra lēmumu Nr. 280 apstiprināto „Sistēmas pieslēguma noteikumi elektroenerģijas ražotājiem” prasībām.

Elektroniskie sakari

Bauskas novadā darbojas gan mobilo, gan fiksēto elektronisko sakaru tīklu operatori. Elektronisko sakaru tīklu operatori piedāvā mobilo sakaru, fiksēto elektronisko sakaru un datu pārraides, kā arī interneta un kabeļtelevīzijas pakalpojumus. Darbojas 4 publiskie mobilo elektronisko sakaru tīklu operatori: – SIA „Latvijas Mobilais Telefons”, SIA "TELE2" un SIA „Bite Latvija” un „TRIA TEL” AS „Telekom Baltija”, kā arī elektroniskos sakaru pakalpojumus sniedz SIA „ZetCOM”, kas ir pirmais virtuālais operators (elektronisko sakaru pakalpojumu sniedzējs) Baltijā. SIA “ZetCOM” sniedz elektronisko sakaru pakalpojumus, izmantojot, izmantojot SIA „Latvijas Mobilais Telefons” tīklu, kas nodrošina kvalitatīvu tīkla pārklājumu visā Latvijā. SIA “ZetCOM” piedāvā mobilo sakaru priekšapmaksas karti AMIGO un AMIGO PĒCAPMAKSAS pakalpojumus. 2007. gada 31. maijā notikusi SIA “ZetCOM” un SIA Latvijas Mobilais Telefons apvienošanās, kuras rezultātā 100% SIA “ZetCOM” daļu ir pārgājušas SIA Latvijas Mobilais Telefons īpašumā. No 2009. gada 1. aprīļa, izmantojot „Bite Latvija” mobilo sakaru tīklu, ir atsācis sniegt pakalpojumus virtuālais mobilo sakaru operators „Master Telecom”.

Bauskas novadā darbojas SIA „Lattelecom”, kura piedāvā klientiem integrētus elektronisko sakaru un IT risinājumus, sniedz elektronisko sakaru, tīklu projektēšanas un izbūves pakalpojumus. SIA „Lattelecom” nodrošina arī datu pārraides un IT infrastruktūras risinājumus, interneta un kontakta centra (1188) pakalpojumus, kā arī biznesa procesu pakalpojumus. Pašlaik Bauskas novada teritorijā optisko sakaru kabeļu līnijas savieno lielākās apdzīvotās vietas: Bauska – Dāviņi – Vecumnieki, Bauska – Lauktehnika (Īslīces pag.), Bauska – Bērzkalni (Īslīces pag.), Bauska – Code – Iecava. Bauskas novadā esošās mobilo sakaru bāzes stacijas skatīt 7.pielikumā.

Bauskas rajona teritoriālais informācijas tīkls (TIT)



3.26.attēls Bauskas rajona teritoriālās informācijas tīkla shēma

2004.gadā tika izveidots Bauskas rajona teritoriālās informācijas tīkls (TIT), kas nodrošina bijušā Bauskas rajona teritorijā, šobrīd Iecavas, Bauskas, Vecumnieku, Rundāles novados vairumam pašvaldību un pašvaldību iestādēm savstarpējo datu pārraidi un piekļuvi internetam. Tīkla apkalpošanu nodrošināšana SIA „Komerccentrs DATI”. TIT maģistrālos datu pārraides kanālus nodrošina Ericsson Mini-Link E radiosavienojumi. Esošā infrastruktūra nespēj pilnībā apmierināt TIT lietotāju prasības pēc pietiekama datu pārraides ātruma, tādēļ perspektīvā ir nepieciešama tīkla modernizācija.

3.18.tabula

Bauskas rajona teritoriālās informācijas tīkla Ericsson Mini-Link E radiosavienojumi

Nr.	Radio savienojums	Caurlaidība (Mbit/s)
1.	Bauska - Iecava	34
2.	Bauska - Pilsrundāle	34
3.	Bauska - Ceraukste	34
4.	Bauska - Dāviņi	34
5.	Ceraukste - Ozolaine	34
6.	Ceraukste - Uzvara	34
7.	Iecava - Vecumnieki	34
8.	Ozolaine - Bārbele	34

Ūdensapgāde

Bauskas novadā ūdens apgādei tiek izmantoti pazemes ūdeņi. Centralizētajai ūdensapgādes sistēmai ūdens tiek ņemts no Arukilas, Burtnieku, Gaujas un Amatas svītas kompleksa Gaujas horizonta. Ģeoloģiskais indekss D3gj+am. Ieži – smilšakmens. Ūdens horizonta biezums – 60 m, intervāls no 175 m līdz 235 m. Ūdens mineralizācijas pakāpe visumā ir zema. Paaugstināta ir ūdens cietība, dzelzs, dažviet arī mangāna un sulfātu koncentrācija. Vietām vērojams organisko vielu paaugstināts saturs ūdenī.

Bieži vien artēzisko aku mehāniskās un elektriskās iekārtas nav mainītas kopš to izbūves. Mazākos ciemos darbojas tikai viena artēziskā aka, kuras remonta gadījumā iedzīvotāji paliek bez ūdensapgādes. Ūdens spiediena nodrošināšanai un patēriņa svārstību izlīdzināšanai pārsvarā tiek izmantoti ūdenstorņi vai hidroforsi. Mazos ciemos apkalpes zona parasti ir maza, ūdensvada garums ir neliels un nereti sistēmai pieslēgtas ir tikai daudzdzīvokļu ēkas un pašvaldības institūcijas. Esošie ūdensapgādes tīkli ir izbūvēti no neatbilstoša materiāla caurulēm (tērauds vai ķets, bez speciāliem pārklājumiem), tādēļ cauruļvadi korodē un ūdens piesārņojas. Iedzīvotāji, kuri netiek nodrošināti ar centralizētiem ūdensapgādes pakalpojumiem, izmanto pilsētā brīvkrānus uz ielu tīkliem, individuālās grodu akas vai sekļus urbumus. Novada teritorijā ir liels skaits rakto grodu aku, kas ar ūdeni nodrošina viensētas. Šo aku ūdenī konstatēta dabiski paaugstinātu dzelzs jonu koncentrācija, ir konstatēta arī neatbilstība fizikāli ķīmiskajiem rādītājiem pēc duļķainības un krāsainības. Sešdesmitajos un septiņdesmitajos gados artēziskās akas izbūvēja pie katras kolhozu fermas. Pēc neatkarības atgūšanas un kopsaimniecību likvidācijas lielākā daļa fermu tika likvidētas, līdz ar to nepieciešamība pēc liela daudzuma ūdens vairs nepastāv un artēziskās akas netiek izmantotas.

Bauskas pilsētā ūdenssaimniecības pakalpojumus sniedz pašvaldības SIA „Bauskas ūdenssaimniecība”. Ūdensvadu tīklu kopgarums pilsētā ir 11,1 km. Šobrīd iedzīvotāju skaits Bauskas pilsētā (daļa starp Mūsas un Mēmeles upēm), kuri izmanto centralizētās ūdensapgādes sistēmas pakalpojumus, ir aptuveni 59% no kopējā iedzīvotāju skaita. Bauskas pilsētas teritorijā ūdensapgādes sistēmā ir 9 artēziskās akas, no kurām 6 ir darba

akas un 3 rezerves. 6 darba akas izvietotas Salātu ielā pie ūdens atdzelžošanas stacijas, bet 3 rezerves akas izvietotas decentralizēti pilsētas teritorijā. Visas akas ir pašvaldības īpašums. Dzeramā ūdens atdzelžošanas stacija tika nodota ekspluatācijā 2002.gadā. Ūdens atdzelžošanas stacijā divi 500 kubikmetru tīrā ūdens rezervuāri, un autonomas rezerves ģenerators var nodrošināt ūdens piegādi pilsētā arī ilgstošu avāriju (līdz 6 h) gadījumos elektroapgādes tīklos. Gandrīz 80% pilsētas iedzīvotāju saņem dzeramo ūdeni, kurš pēc saviem kvalitātes rādītājiem atbilst Eiropas Savienības normatīvu prasībām. Privāto māju apbūves teritorijas nav pieslēgtas centralizētajai ūdensapgādes sistēmai. Šajās teritorijās pārsvarā ir grodu akas, kurās ūdens kvalitāte ir neapmierinoša. Ar Eiropas Savienības Kohēzijas fonda atbalstu 2011.gadā ir uzsākti būvdarbi ūdenssaimniecības pakalpojumu attīstībai, kas paredz izbūvēt ūdensvada tīklus privātmāju rajonos, kur šobrīd nav centralizētās ūdensapgādes.

Gailīšu pagastā ūdenssaimniecības pakalpojumu pagasta teritorijā nodrošina Bauskas novada pašvaldības iestāde „Gailīšu pagasta pārvalde”. *Uzvaras* ciemā ir 1 centralizēta izzaru tipa ūdensapgādes sistēma. Ūdeni iegūst no 3 artēziskiem urbumiem. Ir 1 ūdenstornis. Kopējais ūdensapgādes tīklu garums ir 9,85 km. Ūdensvadā pieslēgtas 13 daudzdzīvokļu ēkas, 91 privātmāja, Uzvaras vidusskola, PII „Lācītis”, pagastmāja un 7 uzņēmumi. Saražotā ūdens apjoms 2008.g. bija 73 294 m³. 2011.gadā tika īstenots ūdenssaimniecības attīstības projekts, kura ietvaros tika veikta 2 esošo artēzisko urbumu rekonstrukcija, viena urbuma tamponāža un jauna urbuma ierīkošana. Izbūvēta dzeramā ūdens sagatavošanas stacija, rekonstruēts esošais ūdensvads 1,48 km garumā. *Mūsas* ciemā ir viena centralizētās ūdensapgādes sistēma, no kuras tiek nodrošināti pakalpojumi 181 jeb 83% ciema iedzīvotājiem un 8 patērētājiem, kas dzīvo ārpus ciema teritorijas. Mūsas ciema centralizētās ūdensapgādes sistēmā ūdens tiek piegādāts no viena urbuma. Ir nepieciešams veikt ūdensapgādes tīklu rekonstrukciju. Centralizētai ūdensapgādei nepieslēgtie iedzīvotāji dzeramā ūdens iegūšanai izmanto grodu akas un spices. *Birzgaļu* ciemā centralizētajai ūdensapgādei pieslēgtas 1 daudzdzīvokļu māja, individuālās kūtiņas, 3 privātmājas, liellopu kūts “Zaķi”, SIA “Birzgaļi – Strauti”. Ir 1 artēziskā aka, ūdenstornis un hidrofors. *Brunavišķu* ciemā ar ūdeni apgādā 3 daudzdzīvokļu mājas, 9 privātmājas, individuālās kūtiņas. Ir 1 artēziskā aka un hidrofors. *Pamūšas* ciemā 2 daudzdzīvokļu mājas, 16 privātmājas, liellopu kūts “Saulīte”, sporta komplekss “Mūsa”, SIA “PJT”, SIA “Palmo”. Ir 1 artēziskā aka, ūdenstornis un 1 hidrofors. *Pāces* ciemā 5 daudzdzīvokļu mājas, individuālās kūtiņas, 22 privātmājas, SIA “EGA” ceptuve un veikals. Tīklu izvietojums nodrošina pieejamību ūdensapgādei 310 iedzīvotājiem (96,9% no iedzīvotāju skaita), bet pakalpojumus izmanto 302 iedzīvotāji. Ir artēziskā aka. Dzeramā ūdens sagatavošanas ierīču Pāces ciemā nav. No urbuma iegūtais ūdens pa pievadu tiek pievadīts ūdensapgādes sistēmā.

Īslīces pagasta ciemos ir 6 centralizētas ūdensapgādes sistēmas: “Bērzkalnu”, “Rītausmu”, “Bērzu”, “Pastališķu” un “Ādzūnu” ciemā. Darbojas viena atdzelžošanas stacija „Patališķu” ciemā. *Bērzkalnu un Rītausmas ciemu* centralizētā dzeramā ūdensapgādes sistēmas, 9,8 km garumā, izmanto 2126 pagasta iedzīvotāji, kas veido ~ 83% no kopējā iedzīvotāju skaita. Šajos ciemos Bērzkalnu ciema ūdensapgādes sistēmu izmanto arī 229 Bauskas pilsētas iedzīvotāji. 2011.gadā īstenots ūdenssaimniecības projekts, kura ietvaros izurbtas četras jaunas artēziskās akas līdz 180 metru dziļumam, divas-Rītausmas ciemā un divas-Bērzkalnu ciemā. Katrā ciemā no jauna izbūvētas ūdens atdzelžošanas iekārtas, pazemes tīrā ūdens uzglabāšanas rezervuāri un sūkņu stacijas. Bērzkalnu un Rītausmas ciemos apmēram 89,7% iedzīvotāju tiek nodrošināti ar centralizētās ūdensapgādes pakalpojumiem. Ūdensapgādes sistēmas apkalpo pašvaldības uzņēmums SIA „Īslīces ūdens”. *Bērzu* ciemā ir divas ūdensapgādes sistēmas – Bērzi un Skola. Sistēmai Skola ūdens tiek piegādāts no

urbuma *Īslīces skola*, bet ciema sistēmā ūdens tiek piegādāts no urbuma *Vārpa*, urbums *Skolas ielā* ir rezervē un ūdensapgādē pašlaik netiek izmantots. Pie sistēmas Bērzi ir pieslēgti 280 patērētāji, kā arī 1 iestāde un 4 uzņēmumi. Pie sistēmas Skola ir pieslēgti 15 patērētāji un Īslīces vidusskola (290 skolēni un darbinieki). Esošais metāla ūdenstornis netiek ekspluatēts. Skolas sistēmā un 2011.gadā Bērzu sistēmā iegūtā pazemes ūdens attīrīšanai uzstādītais ūdens sagatavošanas iekārtas (aerācijas tipa). Spiedienu abās sistēmās nodrošina frekvenču pārveidotāji. Ūdensapgādes nodrošināšanai ciematā ir izveidoti ūdensvada tīkli, kas pārklāj gandrīz visu ciema teritoriju. Ūdensapgādes tīkli būvēti pirms 30 gadiem un sastāv no čuguna un plastmasas caurulēm ar diametru 25mm līdz 110 mm. *Pastališķu* ūdensapgādes sistēma nodrošina ar dzeramo ūdeni pašvaldības iedzīvotājus un uzņēmumus. Kopējais diennaktī patērētais dzeramā ūdens daudzums vidēji ir 32 m³/dnn. Ūdensapgādes sistēmā ir viena artēziskā aka ar iežogotu sanitāro zonu. 2007.gadā urbums tika aprīkots ar modernu frekvenču sūkni un ūdens atdzelžošanas filtru iekārtu, kas nodrošina kvalitatīvu dzeramā ūdens piegādi patērētājiem. Ūdensapgādes tīkli būvēti pirms 30 gadiem un sastāv no čuguna un plastmasas caurulēm ar diametru 25mm līdz 110 mm. Ūdensapgādes tīklus apsaimnieko SIA „Īslīces ūdens”. *Ādžūnu* ūdensapgādes sistēma nodrošina ar dzeramo ūdeni 160 iedzīvotājus (78,8% no iedzīvotāju skaita), kā arī 1 juridisku personu (veikalu). Ūdensapgādes sistēmai ir pieslēgtas 5 daudzdzīvokļu mājas un 17 individuālās dzīvojamās mājas. Ūdensapgādes sistēmā ir viena artēziskā aka, metāla ūdenstornis ar iežogotu sanitāro zonu. Ūdenstornis ir nolietojies, nepieciešams to demontēt, urbumu aprīkot ar frekvenču sūkni un atdzelžošanas staciju. Tīklu tehniskais stāvoklis ir ļoti slikts, par to liecina ūdens zudumi, kā arī dzeramā ūdens kvalitātes pasliktināšanās tīklos. Ūdens apgādes sistēmu apkalpo SIA „Īslīces ūdens”.

Mežotnes pagastā ūdenssaimniecības pakalpojumu pagasta teritorijā nodrošina Bauskas novada pašvaldības iestāde „Mežotnes pagasta pārvalde”. Centralizēta ūdensapgādes sistēma nodrošina ar ūdeni *Mežotnes* ciemā 23 daudzdzīvokļu mājas ar 400 iedzīvotājiem, 14 privātmājas, skolu, katlu māju un divus veikalus. Pašvaldības centrālajam ūdensvadam ir pieslēgti SIA „Lielmežotne” zirgu kūts, kalte, SIA „Mežotnes pils”- sporta zāle un pārvaldnieka māja. Mežotnes pils nav pieslēgta centralizētais ūdensvada sistēmai. Kopējais tīklu garums- 4,97 km. Ciemā darbojas 2 artēziskās akas un ūdenstornis. Viena artēziskā aka ir darbībā esoša, bet otra- rezerves. Ūdenstorna tvertnes tilpums ir 100 m³. Ūdens patēriņš ir apmēram 80 m³/dnn. Ūdens atdzelžošanas stacijas nav. *Jumpravas* ciemā pavisam ir 330 iedzīvotāji un centralizēto ūdensapgādes pakalpojumus saņem tikai 40% ciema iedzīvotāju. Tīklu kopgarums-2,1 km. Centralizētā ūdensapgādes sistēma nodrošina ar ūdeni daudzdzīvokļu mājas ar 17 iedzīvotājiem, apmēram 20% no 112 individuālām mājām. Ciemā darbojas 1 artēziskā aka, otra aka nestrādā. Ir divi ūdenstorni, no kuriem viens nestrādā. *Strēlnieku* ciemā centralizēti ūdensapgādes pakalpojumi pieejami 145 Strēlnieku ciema iedzīvotājiem un 10 ārpus Strēlnieku ciema dzīvojošiem iedzīvotājiem, kuru dzīvojamās mājas izvietotas Strēlnieku ciema robežas tuvumā - „Bemberos” un „Rītos”. Tīklu kopgarums-1,2 km. Ūdens apgādei izmanto 1 artēzisko aku, ir uzstādīts spiedkatls. *Ceplu* ciemā centralizēto ūdensvada sistēmu izmanto 50 iedzīvotāju. Tīklu kopgarums 0,251 km. Darbojas viena artēziskā aka. *Garozas* ciemā centralizētai ūdensapgādes sistēmai pieslēgtas daudzdzīvokļu dzīvojamās mājas un Mežotnes internātvidusskola. Ūdensapgādes sistēmu Garozas ciemā veido viens artēziskais urbums, ūdenstornis un ūdens sadales tīkli. Dzeramā ūdens sagatavošanas stacijas nav. Tīklu izvietojums nodrošina ūdensapgādes pakalpojumu pieejamību 215 iedzīvotājiem, t.sk. 110 internātvidusskolas audzēkņiem (2009.gada dati), kā arī visām ciema teritorijā esošajām iestādēm un uzņēmumiem. Pakalpojumu pieejamība ir laba (91,9% no iedzīvotāju skaita), bet nav apmierinoša ūdensapgādes kvalitāte. Darbojas artēziskā aka „Mežotnes arodskola”.

Ir uzbūvēts ūdenstornis ar tilpumu 100 m³. Ūdens patēriņš ir neliels, kas rada ūdens sastāvēšanos ūdenstorna tvertnē.

Vecsaules pagastā ūdenssaimniecības pakalpojumu pagasta teritorijā nodrošina Bauskas novada pašvaldības iestāde „Vecsaules pagasta pārvalde”. Darbojas trīs centralizētas ūdensapgādes sistēmas Vecsaules, Ozolaines un Kūdras ciemos. *Vecsaules* ciemā pašreiz ir divas atsevišķas ūdensapgādes sistēmas „Centrs” un „Brūžnieki”, katrā sistēmā pa vienam artēziskajam urbūmam. Ūdensapgādes sistēmas vienu no otras šķir Saules strauts. Sistēmai „Centrs” ir lielāks patērētāju skaits- 236 iedzīvotāji, sistēmai „Brūžnieki” ir pieslēgts individuālo dzīvojamo māju sektors ar 88 iedzīvotājiem un pagasta padome. Iegūtā ūdens apjoms 2006. gadā „Centra” un „Brūžnieki” ūdensapgādes sistēmās bija iegūti 22006 m³ ūdens. Ciemā darbojas trīs artēziskās akas. Urbūma „Brūžnieki” ēkā atrodas spiedkatls ar tilpumu V = 30 l. Blakus urbūmam ir izvietots vecais ūdenstornis, kas pašreiz nedarbojas. Ūdensapgādes sistēmā „Centrs” 20 m attālumā no urbūma „Centrs” atrodas centra ūdenstornis. Ūdenstorna stāvoklis ir apmierinošs. Kopējais tīklu garums- 4,48 km. Vecsaules ciemā līdz šim nav izbūvētas atdzelžošanas iekārtas, kas padarītu dzeramā ūdens kvalitāti atbilstošu nepieciešamajiem standartiem. *Ozolaines* ciemā centralizētā ūdensapgādes sistēma nodrošina 221 ciema iedzīvotājus. Ūdensapgādei tiek izmantots viens artēziskais urbūms “Gariņi”, kas ierīkots Gaujas ūdens horizontā. Artēziskā urbūma ēkā 2001.g. ūdens spiediena nodrošināšanai uzstādīts spiedkatls. Ozolainē ir arī ūdenstornis, kuru rekonstruējot, tas var tikt izmantots ūdensapgādē. Ciemā līdz šim nav bijis atdzelžošanas iekārtas. Ūdensvada tīklu kopgarums-2,37 km. *Kūdras* ciemā dzīvo 80 iedzīvotāju. Kūdras ciemā ir viena artēziskā aka, no kuras ūdeni saņem 52 patērētāji. *Likvertenu* ciemā centralizēta ūdensapgādes sistēma nav izbūvēta. Iedzīvotāji izmanto grodus akas vai sekļus urbūmus. *Zvaigznes* ciemā ir centralizētā ūdensapgāde. *Jaunsaules* ciemā ir centralizēta ūdensapgāde. Ūdenssaimniecības pakalpojumus Jaunsaules ciemā izmanto 24 mājsaimniecības, un tos sniedz Jaunsaules pamatskola no skolas teritorijā esošā artēziskā urbūma. Ūdensvada caurules ir nolietojušās un nepieciešama to nomaiņa, ir jāveic izpēte, vai ūdens atdzelžošanas iekārtas, kas uzstādītas skolā, ir ar pietiekošu jaudu, lai nodrošinātu attīrītu dzeramo ūdeni arī Jaunsaules ciema iedzīvotājiem.

Brunavas pagastā ūdenssaimniecības pakalpojumu pagasta teritorijā nodrošina Bauskas novada pašvaldības iestāde „Brunavas pagasta pārvalde”. Centralizēta ūdens apgāde pagastā ir nodrošināta Ērgļu un Grenctāles ciemā. Ūdens filtrēšana un atdzelžošana netiek veikta. *Ērgļu* ciemā darbojas 1 artēziskā aka un ūdenstornis. 2011.gadā tika īstenots ūdenssaimniecības rekonstrukcijas projekts, kura ietvaros nodrošināti 205 iedzīvotājiem jeb 98% ar centralizētu ūdensapgādes pakalpojumi, papildus iebūvētas jaunas pieslēguma vietas 3 mazstāvu dzīvojamām ēkām („Alejas”, „Druvas”, „Cipreses”) posmā līdz daudzdzīvokļu ēkai Ērgļi-1. Izbūvēts pazemes dzeramā ūdens rezervuārs ar otrā pacēluma sūkņu staciju. *Grenctāles* ciemā darbojas 1 artēziskā aka un ūdenstornis. Galvenie ūdens patērētāji ir: septiņas daudzdzīvokļu mājas ar 190 iedzīvotājiem, 26 *Līvānu tipa* individuālās mājas, kā arī veikals. Ūdensvadu kopgarums ir 2330 m. Kopējais ūdens patēriņš 23506,0 m³/gadā jeb 64,4 m³/dnn.

Dāviņu pagastā ūdenssaimniecības pakalpojumu pagasta teritorijā nodrošina Bauskas novada pašvaldības iestāde „Dāviņu pagasta pārvalde”. *Dāviņu* ciema privātmājām un daudzdzīvokļu namiem ūdens tiek piegādāts no centra ūdenstorna dziļurbūma artēziskās akas, kas ekspluatācijā nodota 1982. gadā. Dāviņu ciemā dzeramā ūdens ieguvei izmanto artēzisko aku Nr.1, kas atrodas blakus ūdenstornim. Dabā pastāv artēziskais urbūms Nr.2, kas jau vairākus gadus nedarbojas, ir iekonservēts. Ūdens patēriņš ir 112 kubikmetri diennaktī un to izmanto 396 iedzīvotāju jeb 99% no iedzīvotāju kopskaita. Kopējais ūdensvada trases garums ir 3,15 km. Ciemā *Lambārte* ūdens tiek piegādāts no Lambārtes

dziļurbuma artēziskās akas. Tās dziļums ir 138 m un nodota ekspluatācijā 1967.gadā. Šeit ūdeni izmanto 55 iedzīvotāji, un diennakts patēriņš ir 12 kubikmetri. Ūdens resursi abās apdzīvotajās vietās ir pietiekoši.

Ceraukstes pagastā ūdenssaimniecības pakalpojumu pagasta teritorijā nodrošina Bauskas novada pašvaldības iestāde „Ceraukstes pagasta pārvalde”. Apmēram 70 % no pagasta iedzīvotājiem ir nodrošināti ar centralizēto ūdensapgādi. *Ceraukstes* ciemā ir divas atsevišķas ūdensapgādes sistēmas „Centrs” un „Skola”, kas nodrošina centralizēto ūdensapgādi apmēram 400 iedzīvotājiem. Pie sistēmas „Centrs” ir pieslēgtas dzīvojamās mājas, individuālās mājas, pagasta pārvaldes ēka, pirmsskolas izglītības iestāde. Pie sistēmas „Skola” pieslēgta skola un privātmājas. Abām sistēmās ir izbūvētas divas atdzelžošanas stacijas (UAS). UAS „Centrs” uzstādītas trīs atdzelžošanas iekārtas ar ražotspēju - līdz 10 m /st. ŪAS „Skola” uzstādītas divas atdzelžošanas iekārtas ar ražotspēju - līdz 6 m /st. Ceraukstes ciemā rekonstruēti 1650 m ūdensvada. *Mūsas* ciemā ar centralizēto ūdensapgādi tiek nodrošināti 600 iedzīvotāji. Centralizēti ar ūdeni nodrošina dzīvojamo sektoru, doktorātu, bērnudārzu un privātos uzņēmumus. Ciemā centralizētai ūdensapgādes sistēmai (CŪS) ir pieslēgtas 10 daudzdzīvokļu dzīvojamās mājas (ūdens patēriņš 52,7 m³/dnn), 22 individuālās Līvānu tipa mājas (19,5 m³/dnn) un 15 individuālās mājas „Lakājos” (7,0 m³/dnn), kā arī saimniecības ēkas. Ūdensapgādes sistēma ir novecojusi, un tās kopējais stāvoklis ir slikts, cauruļvadi aizsērējuši, artēzisko aku galvas daļas sliktā stāvoklī. Pašreiz CŪS pakalpojumus izmanto 600 iedzīvotāji jeb 100 % ciema iedzīvotāju. Ūdens patēriņš Mūsas ciemā ir 3 artēziskās akas, bet darbojas divas (trešā aka ir rezervē). Ir viens ūdenstornis ar tilpumu 60,5 m³, tas atrodas 30 m attālumā no artēziskā urbuma „Centrs-2”. *Janeiku* ciemā 3 daudzdzīvokļu mājas, privātmājas, SIA „Lielzeltiņi” un SIA „Biķernieks un CO” ūdensapgādi nodrošina SIA „Lielzeltiņi” ūdensapgādes sistēma, bet bijušajā dārzkopības biedrības teritorijā daļēji ūdensapgāde iedzīvotāju vajadzībām tiek nodrošināta no pilsētas ūdensapgādes sistēmas.

Codes pagastā- Jauncodes ciemā darbojas divas ūdensapgādes sistēmas- „Dreņģerkalns” un „Gravas”, kuras nodrošina pakalpojumus 820 jeb 97% Jauncodes ciema iedzīvotāju un 270 Bauskas pilsētas Mēmeles ielas iedzīvotāju (t.i., 98% pieslēgumu apkalpes zonas robežās). 2006.gadā tika veikti ūdens apgādes sistēmas “Dreņģerkalns” rekonstrukcijas darbi- izbūvēts ūdensvads 6778,5 metru garumā, uzstādīti 124 ūdens skaitītāji, demontēts vecais ūdenstornis un uzbūvētas ūdens atdzelžošanas iekārtas. Ciema teritorijā ir trīs ūdensapgādes urbumi – Gravas-1, Gravas-2 un Dreņģerkalns. Ekspluatēti tiek divi no tiem – urbumi Gravas-1 un Dreņģerkalns, bet urbums Gravas-2 atrodas rezervē. *Guntu* ciemā ūdens apgādes sistēma nodrošina ar ūdeni Guntu ciemu un Ciņus. Artēziskais urbums atrodas uz SIA „Ekling” piederošā īpašuma, tādēļ būtu jāizbūvē jauns urbums uz pašvaldībai piederošās zemes. Centralizēto ūdensapgādes sistēmu izmanto 140 cilvēki.

Elektriķu ciemā ūdensapgādi nodrošina ūdensapgādes sistēma „Meliorācija”, kas apgādā ar ūdeni daudzdzīvokļu mājas, SIA „Kvēle”, SIA „Aips” un SIA „Bauskas meliorācija” ēkas, Latvenergo Sadales tīkla ēkas, veikalu „Būvnieks”.

Artēzisko urbumu sarakstu skatīt *8.pielikumā*.

Kanalizācijas sistēmas un notekūdeņu attīrīšana

Kanalizācijas sistēmas Bauskas novadā ir veidotas daudzu gadu laikā. Vecākās sistēmas pārsvarā ir jauktas, tas ir, tajās tiek savākti gan sadzīves, gan ražošanas, gan arī lietus notekūdeņi. Kopumā ciemos kanalizācijas sistēmas ir izbūvētas mazākās teritorijās, līdzīgi tāpat kā ūdensvada tīkli. Lielākā daļa no iedzīvotājiem, kam netiek nodrošināti centralizēti kanalizācijas pakalpojumi, notekūdeņus novada septiskajās tvertnēs,

izsmelamās bedrēs, vai arī bez attīrīšanas tos novada vidē. Nereti kanalizācijas sūkņu stacijas nav rekonstruētas kopš to izbūves (bieži vien kopš 1960.-70. gadiem). Gandrīz visos lielākajos ciemos ir izbūvētas notekūdeņu attīrīšanas ietaises (NAI). Bioloģiskās attīrīšanas ierīces galvenokārt ir standarta pakešu tipa (BIO –50; 100 vai KU 200).

Bauskas pilsētā kanalizācijas tīklu kopējais garums – 14,8 km. Liela pilsētas apbūves daļa ir pieslēgta centralizētai notekūdeņu savākšanas sistēmai, kuru apsaimnieko SIA „Bauskas ūdenssaimniecība”. AS „Bauskas piens” ir savas lokālās attīrīšanas ietaises, kuras pieņem notekūdeņus arī no tuvākajām mājām. 2001. gadā ekspluatācijā tika nodotas jaunās notekūdeņu attīrīšanas ietaises (NAI), un rekonstruēta pārsūknēšanas stacija. NAI kopējā projektētā jauda – 3500 m³/dnn. Bauskas pilsētas NAI darbības tehnoloģija spēj nodrošināt BSP, ĶSP un SV attīrīšanu notekūdeņos. Pilsētas centralizētai kanalizācijas sistēmai pieslēgti 68% no pilsētas iedzīvotājiem. Pēc projekta “Ūdenssaimniecības pakalpojumu attīstība 12 Zemgales reģiona pašvaldībās” realizācijas plānotais pieslēgums līdz 92%, bet līdz 2015.gadam – 95%. Lai novērstu sadzīves notekūdeņu ieplūdi Mūsas upē, visas Krasta ielas garumā un tālāk pa Skolas ielu, ir izbūvēts kanalizācijas kolektors. Savukārt Mēmeles upes krastā 2008.gadā divās vietās ierīkotas virszemes lietusūdeņu attīrīšanas ietaises un attīrīto ūdeņu izvades upē. Pēc jauno notekūdeņu attīrīšanas iekārtu darbības uzsākšanas ir panākta pilnīga savākto notekūdeņu attīrīšana un tīra ūdens izvadīšana Lielupē. Pārējo ražošanas uzņēmumu notecē ir neliela sakarā ar straujo rūpniecisko uzņēmumu likvidēšanos. Uz NAI tiek novadīti SIA „ Klippan Saule” un SIA „ Tipo Print” notekūdeņi. Pilsētas teritorijā ir vairākas veselības riska zonas, kas saistītas ar notekūdeņu kanalizācijas tīklu trūkumu. Viena no tām ir vecpilsēta, jo šeit gar Mēmeles upi ir izveidojusies blīva vēsturiskā apbūve, kas nav pieslēgta pilsētas kanalizācijas tīklam, līdz ar to ir liela iespēja, ka saimniecības notekūdeņi nokļūst upē. Mēmeles krastu kā atpūtas vietu izmanto šīs pilsētas daļas iedzīvotāji. Līdzīga situācija ir otrā pilsētas pusē pie Mūsas upes. Šeit ir izvietojusies plaša individuālo dzīvojamo māju apbūves teritorija, kurā nav izbūvēti maģistrālie ūdensvada un kanalizācijas tīkli. Lietusūdens novadīšanai ir izbūvēti atklāti grāvji, kas novada virsūdeņus uz blakus esošo Mūsas upi. Lietus periodos, applūstot plašām teritorijām, šajos grāvjos ieplūst neattīrīti notekūdeņi no individuālo dzīvojamo māju izsmelamajām nosēdakām. 2011.gadā uzsākts ūdenssaimniecības attīstības projekts, kurā paredzēts izbūvēt centralizāto kanalizācijas sistēmu privātmāju apbūves teritorijai.

Brunavas pagasta Ērgļu ciemā 68 % no ciema iedzīvotājiem ir pieejams centralizētu notekūdeņu savākšanas un attīrīšanas pakalpojums. 2011.gadā ierīkota notekūdeņu savākšanas sistēma ciema R daļā privātmājām notekūdeņu novadīšanai centralizētajā kanalizācijas sistēmā, tādējādi nodrošinot centralizētu notekūdeņu savākšanas pakalpojumu 196 ciema iedzīvotājiem jeb 93%. Izbūvēts kanalizācijas kolektors 1798 m garumā, rekonstruētas bioloģiskās attīrīšanas ietaises 2BIO-100 ar pašteces sistēmu. Kanalizācijas tīklu garums 3,09 km. Attīrītie notekūdeņi tiek novadīti Mēmeles upē. **Grenctāles** ciemā notekūdeņi tiek savākti no septiņām daudzdzīvokļu mājām, 26 Līvānu tipa individuālajām mājām un veikala, kas izmanto ūdeni no ūdens ieguves urbuma “Budžas” un to attīrīšanu nodrošina NAI „Grenctāle”. Kanalizācijai nav pieslēgta viena daudzdzīvokļu māja, kurā dzīvo 10 iedzīvotāji. Grenctāles ciema bioloģiskās notekūdeņu attīrīšanas iekārtas 2 x BIO – 100 darbojas ar jaudu 200 m³ diennaktī. Attīrīto notekūdeņu izlaides vieta ir Ceraukstes upe.

Gailīšu pagasta Uzvaras ciemā centralizētās kanalizācijas sistēmas izbūve uzsākta 1976.g. pabeigta – 1988.g., pašteces kolektoru garums ir 5,2 km. Kanalizācijas kolektori nodrošina 82% pārklājumu (1174 patērētāji dzīvojamajā sektorā). Centralizētai kanalizācijas sistēmai ir pieslēgušās visas pašvaldības un valsts iestādes, kā arī lielākie uzņēmumi izmanto

centralizētās kanalizācijas pakalpojumus. 2011.gadā ūdenssaimniecības attīstības projekta ietvaros tika veikta esošo kanalizācijas kolektoru rekonstrukcija 5,1 km garumā (esošo kanalizācijas kolektoru pārbūve, nodalot lietus un sadzīves kanalizāciju un nodrošinot perspektīvo pieslēgumu pievienošanas iespējas, 66 pieslēgumu atjaunošana), kanalizācijas sistēmas paplašināšana 4,8 km (kanalizācijas kolektoru izbūve visā ciema teritorijā, 56 jauni pieslēgumi un 259 jauni patērētāji), kanalizācijas sūkņu stacijas rekonstrukcija un notekūdeņu attīrīšanas iekārtu rekonstrukcija (jaunas bioloģiskās notekūdeņu attīrīšanas iekārtas, ražīgums 250 m³/dnn). Centralizētās kanalizācijas kolektoriem nepieslēgtajās ēkās notekūdeņus savāc izsmelamajās bedrēs un izved uz ciema NAI. **Mūsas** ciemā ir divas centralizētās kanalizācijas sistēmas, kuras ir izbūvēta 1976.gadā. Kopumā kanalizācijas pakalpojumi tiek nodrošināti daudzdzīvokļu māju iedzīvotājiem, kurās dzīvo 146 iedzīvotāji jeb 67% ciema iedzīvotāju. Pirmo kanalizācijas sistēmu izmanto 75 iedzīvotāji. Notekūdeņi tiek novadīti uz divām nosēdakām ar tilpumu 8-10 m³. Otro sistēmu izmanto 71 iedzīvotājs. Notekūdeņi tiek novadīti uz 3 nosēdkakām. Pēc nosēdakām notekūdeņi nonāk novadgrāvī un pēc tam tālāk nonāk Mūsas upē. Privātmāju iedzīvotāju notekūdeņi tiek novadīti izsmelamajās bedrēs un pēc pieprasījuma izvesti uz Uzvaras ciema NAI. **Pāces** ciemā ir viena centralizētā kanalizācijas sistēma, kura izbūvēta pagājušā gadsimta sešdesmitajos-septiņdesmitajos gados. Sistēmu veido kanalizācijas tīkli, kanalizācijas sūkņu stacija, spiedvads un mehāniskās notekūdeņu attīrīšanas iekārtas, kas atrodas Īslīces upes krastā, upes aizsargjoslā. Tīklu izvietojums nodrošina pieejamību kanalizācijas pakalpojumiem 279 iedzīvotājiem (87,2% no iedzīvotāju skaita), kā arī 2 juridiskām personām. **Brunavišķu** ciemā izbūvētas mehāniskās attīrīšanas iekārtas. Centralizētās kanalizācijas tīkliem nepieslēgtajām mājām ir atsevišķa izsmelama aka.

Codes pagasta teritorijā ir divas centralizētas kanalizācijas sistēmas – Codē un Jauncodē. Centralizēto ūdensapgādi un kanalizāciju izmanto 46,39% pagasta iedzīvotāju. 2005.gadā **Codes** ciemā uzlabota Codes ciema kanalizācijas sistēma. Ir veikta konteineru tipa notekūdeņu attīrīšanas iekārtu uzstādīšana. 210 Codes pamatskolas skolēnu un 65 Codes ciemata iedzīvotāju novadītie notekūdeņi tiek attīrīti atbilstoši normatīviem. Ir novērsta Ikstruma strauta piesārņošana ar neattīrītiem notekūdeņiem. Pansionāta „Derpele” notekūdeņi tiek novadīti uz nosēdakām. **Jauncodes** un **Elektriķu** ciema notekūdeņi tiek novadīti uz Bauskas NAI, kas atrodas Lielupes upes krastā. **Guntu** ciemā centralizētie kanalizācijas tīkli nav izbūvēti.

Ceraukstes pagastā **Ceraukstes** ciemā 2006. gadā ir īstenots ūdenssaimniecības projekts „Ceraukstes ciemata un Griķu pamatskolas ūdens apgādes rekonstrukcija, kanalizācijas notekūdeņu savākšana un jaunu attīrīšanas iekārtu izbūve”, kura ietvaros DUS „Statoil” rajonā rekonstruēti 107 m kanalizācijas tīklu, uzbūvēta sūkņu stacija, uzstādītas jaunas notekūdeņu attīrīšanas iekārtas „BIO EA”. **Mūsas ciemā** ir dalītā kanalizācijas sistēma - ir sadzīves un lietus kanalizācijas tīkli. No bērnudārza teritorijas virsējās noteces ūdeņi ieplūst sadzīves kanalizācijas kolektorā. Pārējie virsējās noteces ūdeņi tiek novadīti novadgrāvjos. Mūsas ciema notekūdeņu attīrīšanas iekārtas (NAI) BIO360x2 ir izbūvētas 1964. gadā. NAI sastāvā ietilpst arī pirmās, otrās un trešās pakāpes bioloģiskie dīķi. NAI attīrīto notekūdeņu izplūdes vieta ir Mūsas upe. Pēc konsultācijām ar pagasta pārstāvjiem un ekspertiem secināts, ka nepieciešams pieslēgties Bauskas pilsētas NAI un veidot 2,0 km garu pieslēgumu kanalizācijas ūdeņu novadīšanas nepieciešamībai **Janeiku** ciemā notekūdeņu savākšanas un attīrīšanas sistēmas darbību nodrošina SIA „Lielzeltiņi”. Apdzīvotā vietā „**Liellauki**” darbojas lokāla centralizētā kanalizācijas sistēma. Liellaukos kanalizācijas sistēmai pieslēgtas dzīvojamās mājas, individuālās kūtiņas un liellopu ferma. Apdzīvotās vietas „Liellauki” kanalizācijas sistēmas sastāvdaļas ir pašteces kanalizācijas tīkli un mehāniskās notekūdeņu attīrīšanas iekārtas. Netiek veikta ne ienākošā, ne arī attīrītā ūdens

uzskaite. Mehāniskās attīrīšanas iekārtas nodotas ekspluatācijā 1979. gadā. Tā kā nav ierīkoti bioloģiskie dīķi, tāpēc attīrīšanai ir izbūvēts smilts - grants filtrs. Attīrīto notekūdeņu izplūdes vieta - meliorācijas grāvis, tālāk saņemošā ūdenstīlpne ir Mēmeles upe. Apdzīvotā vietā „*Ārce*” ir mehāniskās attīrīšanas iekārtas, kuras nodotas ekspluatācijā 1979. gadā. Tā kā nav ierīkoti bioloģiskie dīķi pēcattīrīšanai ir izbūvēts smilts - grants filtrs. Attīrīto notekūdeņu izplūdes vieta - meliorācijas grāvis, tālāk saņemošā ūdenstīlpne ir Ārces strauts.

Dāviņu pagasta Dāviņu ciema kanalizācijas sistēma sastāv no pašteses sistēmas, divām pārsūkņēšanas stacijām un bioloģiskajām attīrīšanas iekārtām. Kanalizācijas sistēma nodota ekspluatācijā 1970. gadā, bet 1985. gadā rekonstruēta. Attīrīšanas iekārtas, ar jaudu 250 kubikmetri diennaktī, nodotas ekspluatācijā 1982.gadā, un sastāv no cirkulācijas – oksidācijas rezervuāriem un diviem biodīķiem. Diennaktī tiek attīrīti 80 kubikmetru notekūdeņu, kuri pēc attīrīšanas nonāk Lambārtes strautā. Kanalizācijas sistēmu izmanto 380 jeb 95% iedzīvotāju. *Lambārtes* ciemā daudzdzīvokļu dzīvojamai mājai „Upeslejas” ir izbūvētas attīrīšanas iekārtas. Pārējie ciema individuālo māju iedzīvotāji notekūdeņus novada septiskajos tankos vai lieto sausās tualetes.

Īslīces pagastā darbojas sešas kanalizāciju tīklu sistēmas: Bērzkalnos, Rītausmās, Bērzos un Pastališķos. *Bērzkalnu* ciemā ar centralizētiem kanalizācijas pakalpojumiem tiek nodrošināti iedzīvotāji, kas dzīvo ciema daudzdzīvokļu mājās un privātmājās, kā arī “Īslīces SOS” bērnu ciemats un uzņēmums SIA “Bērzkalni”. Notekūdeņi pa kanalizācijas spiedvadu tiek novadīti uz 2011.gadā izbūvētajām attīrīšanas ietaisēm Rītausmu ciemā ar kopējo jaudu 772 m³/dnn. Attīrītie notekūdeņi tiek novadīti Kauces strautā. *Rītausmu* ciemā darbojas divas sadzīves notekūdeņu savākšanas un novadišanas sistēmas- kanalizācijas sistēma „Līdums” un kanalizācijas sistēma „Rītausmas”, kas savāc un novada notekūdeņus uz ciema teritorijā 2011.gadā izbūvētajām bioloģiskajām NAI. 2001.gadā veikta pašteses cauruļvadu rekonstrukcija un izbūve Bērzkalnu ciemā 2448 m apjomā un 1027 m jaunu kanalizācija tīklu izbūve Rītausmu ciemā. Papildus nodrošināts pieslēgums kanalizācijas tīklam – 290 iedzīvotājiem (Rītausmas ciemā 97 iedzīvotāji un 193 Bauskas pilsētas Aizupes mikrorajona 6 daudzdzīvokļu māju iedzīvotāji). Abos ciemos ar centralizētiem kanalizācijas pakalpojumiem tiek nodrošināti apmēram 77% iedzīvotāju.

Bērzu ciemā darbojas divas sadzīves notekūdeņu savākšanas un novadišanas sistēmas: kanalizācijas sistēma, kura savāc un novada notekūdeņus uz Bērzu ciema bioloģiskajām NAI un kanalizācijas sistēma, kura savāc un novada Īslīces vidusskolas saimnieciskos notekūdeņu uz lokālajām, vidusskolas teritorijā esošajām bioloģiskajām NAI. Bērzu ciema NAI darbojas viena sūkņu stacija un divi bioloģiskie dīķi, notekūdeņi tiek ievadīti novadgrāvī, kurš ieplūst Plānītes upītē. Īslīces vidusskolas NAI aprīkots ar grants, šķembu bioloģisko filtru, kas nodrošina notekūdeņu attīrīšanu, notekūdeņi tik ievadīti meliorācijas novadgrāvī. Bērzu ciemā ar centralizētiem kanalizācijas pakalpojumiem tiek nodrošināti 163 iedzīvotāji, jeb 45% no ciema teritorijā dzīvojošiem iedzīvotājiem, kas dzīvo ciema daudzdzīvokļu mājās un privātmājās. *Pastališķu* ciemā darbojas viena sadzīves notekūdeņu savākšanas un novadišanas sistēma, kas savāc un novada notekūdeņus uz Pastališķu ciema bioloģiskajām NAI. Pastališķu ciema NAI darbojas viena sūkņu stacija un divi bioloģiskie dīķi, notekūdeņi tiek ievadīti meliorācijas novadgrāvī. Pastališķu ciemā ar centralizētiem kanalizācijas pakalpojumiem tik nodrošināti 395 iedzīvotāji, jeb 95% no ciema teritorijā dzīvojošiem iedzīvotājiem, kas dzīvo ciema daudzdzīvokļu mājās un privātmājās. *Ādžūnu* ciemā ir viena centralizētā kanalizācijas sistēma, kura izbūvēta pagājušā gadsimta sešdesmitajos - septiņdesmitajos gados. Sistēmu veido kanalizācijas tīkli, kanalizācijas sūkņu stacija, kas nedarbojas, un mehāniskās notekūdeņu trīskameru nostādināšanas iekārtas. Kādreiz tīklu izvietojums nodrošināja pieejamību kanalizācijas pakalpojumiem

4 daudzdzīvokļu mājām, bet esošajā situācijā – tikai 2 mājām, jo divi kanalizācijas tīklu posmi pilnībā nedarbojas. Esošajā situācijā kanalizācijas sistēmā tiek novadīts 60 iedzīvotāju (29,6% no kopējā iedzīvotāju skaita) notekūdeņi, bet pārējo iedzīvotāju notekūdeņi no individuālajiem septiņiem pašplūsmā izplūst uz novadgrāvi.

Mežotnes pagasta Mežotnes ciemā ir kopējā kanalizācija. Kanalizācijas tīklu garums ir 4,04 km. Lietusūdens tiek novadīts sadzīves kanalizācijas kolektorā vai arī novadīti novadgrāvjos. Izbūvētas notekūdeņu attīrīšana ietaises BOI-100x2. NAI sastāvā ietilpst arī pirmās un otrās pakāpes bioloģiskie dīķi. NAI attīrītie ūdeņi tiek novadīti Lielupes upē. **Jumpravas** ciemā darbojas lokālā centralizētā kanalizācijas sistēma. Kanalizācijas tīklu garums 100 m. Kanalizācijas sistēmas sastāvdaļas ir pašteses kanalizācijas tīkli, pa kuriem notekūdeņi caur trijām nostādinātājakām tiek novadīti gravā. **Strēlnieku** ciemā darbojas lokāla centralizētā kanalizācijas sistēma. Strēlnieku ciema kanalizācijas sistēmu veido mehāniskās notekūdeņu attīrīšanas iekārtas (6 nosēdakas - nostādinātāji) un kanalizācijas tīkli. Tīklu izvietojums nodrošina kanalizācijas pakalpojumu pieejamību 133 iedzīvotājiem, kā arī visām ciema teritorijā esošajām iestādēm un uzņēmumiem. Tīklu kopgarums 0,9 km. Sadzīves un lietus ūdeņi netiek atsevišķi atdalīti. Ciemā nav kanalizācijas sūkņu stacijas, notekūdeņi attīrīšanas iekārtās nonāk pašplūsmā. Attīrīto ūdeņu izplūdes vieta-meliorācijas grāvis, tālāk upe Garozīte. **Ceplu** ciemā centralizēta kanalizācijas sistēma nav izveidota. Iedzīvotāji izmanto izvedamās bedres. **Garozas** ciemā centralizētai kanalizācijas sistēmai ir pievienotas daudzdzīvokļu dzīvojamās mājas un Mežotnes internātvidusskola. Tīklu izvietojums nodrošina kanalizācijas pakalpojumu pieejamību 215 iedzīvotājiem, t.sk. 110 internātvidusskolas audzēkņiem, kā arī visām ciema teritorijā esošajām iestādēm un uzņēmumiem (2009. gada dati). Darbojas bioloģiskās attīrīšanas ietaises „Mežotnes internātvidusskola”. Attīrītie notekūdeņi tiek novadīti Garozas upītē.

Vecsaules pagasta Ozolaines ciemā centralizētas kanalizācijas sistēmu (CKS) izmanto tikai 44% iedzīvotāju jeb 116 iedzīvotāju. Ozolaines ciematā CKS ir pieslēgta viena 18 dzīvokļu māja, divas 8 dzīvokļu mājas, viena 4 dzīvokļu māja, 13 individuālās mājas, Ozolaines pamatskola ar apmēram 150 cilvēkiem. Nozīmīgu rūpniecības uzņēmumu ciematā nav, uz NAI novadīti tiek tikai sadzīves notekūdeņi. Kanalizācijas tīklu kopgarums ir 3,01 km. Ozolaines ciemata notekūdeņu attīrīšanas iekārtas ir izbūvētas 1978.gadā. NAI sastāvā ietilpst slēgtais aerācijas baseins, kas izvietots ķieģeļu ēkā, otrreizējais nostādinātājs un 2 gab. bioloģiskie dīķi. Reljefa pārvarēšanai ir izbūvēta viena notekūdeņu pārsūknēšanas stacija. Attīrītie notekūdeņi tiek novadīti grāvi tuvējā purvā un tālāk Iecavas upē. **Vecsaules** ciemā kanalizācijas sistēma ir ciema centrālajā daļā, pie centralizētās kanalizācijas sistēmas pieslēgtas daudzdzīvokļu dzīvojamās mājas, to izmanto 140 jeb 49% ciema iedzīvotāju. Pārējie iedzīvotāji izmanto izsmeļamās bedres. Ciema notekūdeņu attīrīšanai tiek izmantotas bioloģiskās attīrīšanas iekārtas 2x BIO-100, notekūdeņu padošanai uz NAI izbūvēta pārsūknēšanas stacija. Kanalizācijas sistēmā ietilpst kanalizācijas tīkli, kanalizācijas sūkņu stacija, divi BIO – 100 bloki (pašreiz darbojas tikai viens) un 6 nosēddīķi. Notekūdeņu izplūde ir Saules strautā, kas tālāk ieplūst Mēmeles upē. Kopējais kanalizācijas tīklu garums-1,89 km. **Kūdras** ciemā iedzīvotāju skaits nav liels, centralizētas kanalizācijas pakalpojumus iedzīvotāji saņem 100%, sadzīves notekūdeņi tiek attīrīti trīskameru nostādinātājakās. **Likvertenu** ciemā centralizēta kanalizācijas sistēma nav izbūvēta. Iedzīvotāji izmanto nosēdakas vai sausās tualetes. **Zvaigznes** ciemā ir izbūvēta nosēdaka. **Jaunsaules** ciemā bioloģiskās attīrīšanas ietaises ir izbūvētas Jaunsaules pamatskolai. Pārējām ēkām ir izbūvētas sausās izsmeļamās bedres.

Lietusūdens kanalizācijas tīkli

Bauskas pilsētā lietusūdens novadīšanai savrupmāju apbūves teritorijās ir izbūvēti atklāti grāvji, kas novada virsūdeņus uz blakus esošo Mēmeles un Mūsas upi. Lietus periodos, applūstot plašām teritorijām, šajos grāvjos ieplūst neattīrīti notekūdeņi no individuālo dzīvojamo māju izsmelamajām nosēdakām. Atsevišķos daudzdzīvokļu dzīvojamās māju mikrorajonos lietusūdens kanalizācija ir izbūvēta, bet tā ir tikai daļēji atdalīta no sadzīves kanalizācijas. Daļa ielu nav vispār apgādātas ar lietusūdens savākšanas sistēmu. Ir izstrādāts tehniski ekonomiskais pamatojums un tehniskais projekts lietusūdens sistēmas sakārtošanai Bauskā. Rekonstruējot esošās un izbūvējot jaunas ielas, obligāti paredzama lietusūdens kanalizācijas sistēmas izbūve. Atsevišķos novada ciemos daļēji ierīkota apvienotā kanalizācijas sistēma, lietus ūdeņi nonāk sadzīves kanalizācijas kolektoros.

Siltumapgāde

Siltumapgādes pakalpojumu nodrošinājums Bauskas novada pašvaldībās ir atšķirīgs.

Bauskas pilsētā no 2000.gada darbojas koģenerācijas stacija ar 3,8 MW un 4 MW siltuma jaudu. Lai arī individuālās dzīvojamās mājās pārsvarā izmanto lokālās apkures sistēmas (gan ar malku, gan gāzi apkurināmas), pilsētā kopumā dominē centrālā siltumapgāde, jo pilsētas siltumapgādes uzņēmums ir spējīgs konkurēt ar alternatīviem siltumapgādes uzņēmumiem. 73 % no visa pilsētas dzīvojamā fonda mājām, arī skolas, pirmsskolas izglītības iestādes, slimnīca, citas valsts un pašvaldībai piederošas ēkas ir pieslēgtas centralizētajam siltumapgādes tīklam. Realizēta pāreja no četrcauruļu uz divcauruļu sistēmu. Kopējā katlumājā uzstādīto katlu elektriskā jauda ir 15 MW, kas ir pietiekami jaunu patērētāju pieslēgšanai nākotnē, ja ēkas tiek siltinātas. Kurināmais – dabasgāze. Maģistrāļu un sadalošo siltuma trašu kopgarums ir 9,2 km. Daudzdzīvokļu māju, kas atrodas Pārupes ielā, centralizētai apkurei ir uzstādīta konteinertipa autonoma katlu māja, kas darbojas automātiskā režīmā.

Ceraukstes pagastā centralizētā siltumapgāde daļēji tiek nodrošināta tikai *Mūsas* ciemā. Ciemā 6 daudzdzīvokļu mājām siltumapgādi nodrošina kooperatīvs „Airītes”. Pārējā pagasta teritorijā daudzdzīvokļu dzīvojamām mājām un sabiedriskajām iestādēm ir lokālā siltumapgāde- individuālie gāzes apkures katli. Kā kurināmais tiek izmantota dabasgāze.

Īslīces pagastā siltumapgāde centralizēti tiek nodrošināta *Bērzkalnu* ciemā. Siltumapgādes siltuma patērētāji ir 10 daudzdzīvokļu dzīvojamās mājas un SIA „Bērzkalni” viesu nams, administratīvā un ražošanas ēkas. Apkurei tiek izmantota dabasgāze. Īslīces pagasta kultūras nama apkure tiek nodrošināta ar cieta kurināmo, malku. No kultūras nama katlumājas ar siltumu tiek nodrošinātas divas daudzdzīvokļu mājas Liepu ielā 1 un Liepu ielā 3. Katlu mājas apsaimnieko SIA „Īslīces ūdens”.

Mežotnes pagastā centralizēta siltumapgāde tiek nodrošināta *Mežotnes* un *Garozas* ciemā. Mežotnes ciemā kā kurināmais tiek izmantota dabasgāze. Strēlnieku ciemā kā kurināmais tiek izmantotas akmeņogles.

Codes, Brunavas, Gailīšu, Dāviņu pagasta un Vecsaules pagastā netiek nodrošināta centralizēta siltumapgāde. Visas mājāsaimniecības ir nodrošinātas ar individuālo apkures sistēmu. Daudzdzīvokļu dzīvojamām mājām un sabiedriskajām iestādēm ir lokālā siltumapgāde. Kā galvenais kurināmais tiek izmantota malka.

Atkritumu saimniecība

Atbilstoši likumam “Par pašvaldībām” un Atkritumu apsaimniekošanas likumam, vietējās pašvaldības ir atbildīgas par atkritumu apsaimniekošanas pakalpojumu pieejamību iedzīvotājiem to teritorijā. Bauskas novadā sadzīves atkritumu savākšanu veic SIA “Vides

serviss”. Atkritumus, ko savāc SIA “Vides serviss”, apglabā atkritumu poligonā “Grantiņi”, kas izbūvēts atbilstoši ES prasībām Codes pagasta teritorijā projekta „Zemgales reģiona sadzīves atkritumu apsaimniekošana Latvijā” ietvaros. Atkritumu apglabāšana poligonā „Grantiņi” plānota līdz 2014. gadam ieskaitot.

2002.gada maijā SIA “Vides serviss” ir uzsācis atkritumu dalītu vākšanu, izveidojot pirmos dalīto atkritumu savākšanas punktus. Iedzīvotājiem ir iespēja šķirot otrreizēji pārstrādājamus materiālus, kuru izvešana ir bez maksas. Šobrīd Bauskas novadā ir izveidoti 93 dalīto atkritumu savākšanas punkti, no kuriem 56 atrodas Bauskas pilsētā. Bauskas pilsētā uz 200 iedzīvotājiem ir izveidots viens dalīto atkritumu savākšanas punkts. Šajos dalīto atkritumu savākšanas punktos ir izvietoti divkrāsu konteineri – papīram, PET pudelēm, polietilēna iepakojumam un atsevišķi stikla tarai. Citi otrreizēji pārstrādājami materiāli no iedzīvotājiem tiek pieņemti bez maksas SIA „Vides serviss” tehniskajā bāzē jeb dalīto atkritumu pieņemšanas laukumā, Biržu ielā 8B, Bauskā.

Bīstamo atkritumu apsaimniekošana. Visa veida bīstamie atkritumi un vielas, kuras nonākušas atkritumos un padara tos par bīstamajiem atkritumiem, ir iekļautas bīstamo atkritumu klasifikatorā. Ar sadzīves bīstamo atkritumu savākšanu reģionā nodarbojas SIA „Vides serviss”, kas savāktos atkritumus - smērvielas, elektrisko un elektronisko iekārtu atkritumus, dienasgaismas lampas, atstrādātu motoreļļu, eļļas filtrus, svina akumulatorus, nodod tālāk utilizācijai.

Kapsētas

Bauskas novadā atrodas 72 kapsētas, no tām 10 ir slēgtas un tajās nenotiek apbedījumi. Sešas kapsētas ir Vecsaules Evaņģēliski- luteriskās draudzes īpašums. Tajās pastāv ierobežojums-glabā tikai Vecsaules pagasta iedzīvotājus. Trīs kapsētas ir ģimeņu kapi. Daudzas kapsētas nav labiekārtotas, nedaudzās ir nodrošināta ūdens ņemšanas vieta. Kapsētu sarakstu skatīt *9.pielikumā*.

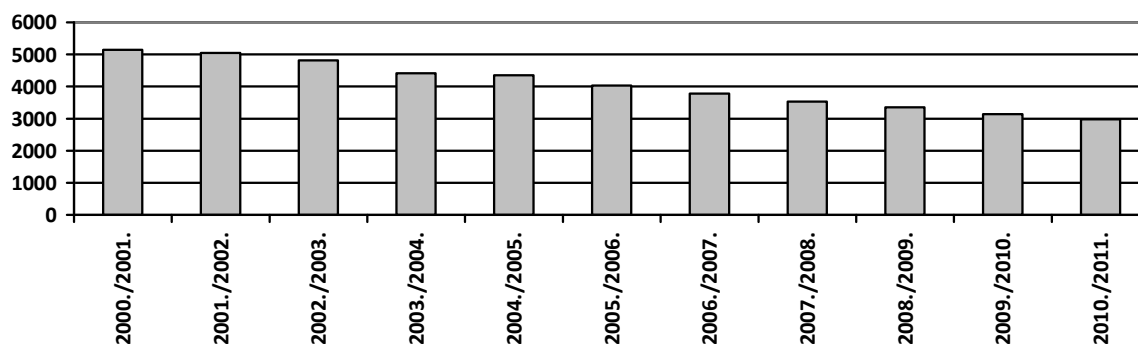
3.18. Sociālā infrastruktūra

3.18.1. Izglītība

Bauskas novadā 2010./2011. mācību gadā darbojas 14 vispārīzglītojošās skolas – 8 pamatskolas (1.-9.klase), 4 vidusskolas (1.-12.klase), 1 speciālā internātpamatskola un 1 internātvidusskola, kurās mācās 3157 izglītojamie un 3 pirmsskolas izglītības iestādes ar 362 izglītojamajiem. Pirmsskolas izglītības programmas tiek īstenotas arī 6 pamatskolās, 1 vidusskolā un speciālā internātpamatskolā. Bauskas novadā esošā Pamūšas speciālā internātpamatskola ir speciālā izglītības iestāde skolēniem ar vieglu un smagu garīgās atpalcības pakāpi, kas pilda reģionālas nozīmes funkcijas, tiek finansēta un uzturēta no valsts budžeta līdzekļiem. 1321 skolēnam pašvaldībā ir nepieciešams izmantot transportu nokļūšanai uz skolu un atpakaļ. 2011.gadā uz Bauskas 1.vidusskolas bāzes izveidota Bauskas Valsts ģimnāzija un Bauskas sākumskola.

Bauskas novadā, tāpat kā visā Latvijā kopumā, ir vērojamas negatīvas iezīmes demogrāfiskajā situācijā – samazinās iedzīvotāju skaits, relatīvi mazs ir bērnu un pusaudžu (līdz darbaspējas vecumam) īpatsvars un tas turpina samazināties. Kopējā tendence samazināties izglītojamo skaitam ir vērojama valstī un novadā jau pēdējos desmit gadus. 2010./2011.m.g. Bauskas novadā mācības uzsāka 2975 izglītojamie (neskaitot internātskolu un pirmsskolas posma audzēkņus), kas ir par 42% mazāk nekā 2000./2001.m.g. Izglītības programmu nodrošinājums un teritoriālais pārklājums Bauskas novadā ir optimāls.

1.-12.klašu izglītojamo skaits Bauskas novada izglītības iestādēs



(Avots: Bauskas novada administrācijas Izglītības pārvalde, 2011.g.)

Bērnu un jauniešu interešu izglītību Bauskas novadā īsteno pašvaldības dibinātais Bauskas Bērnu un jauniešu centrs, kā arī vispārīzglītojošās izglītības iestādes. Novada izglītības iestādēs bērniem un jauniešiem ir iespēja darboties gan kultūrizglītības un vides programmās, gan sportā un karjeras izglītībā. Šobrīd Bauskas novadā, efektīvi izmantojot valsts mērķdotāciju, ir izdevies sakārtot optimālu interešu izglītības programmu pārklājumu. Bauskā darbojas trīs profesionālās ievirzes izglītības iestādes – Bauskas Mākslas skola, Bauskas Mūzikas skola un Bauskas Bērnu un jaunatnes sporta skola. Tā kā valsts finansējums šīm izglītības iestādēm pēdējā gada laikā ir būtiski samazināts, ir aprūtināta iestāžu darbības attīstības prognozēšana. Līdzšinējā profesionālās ievirzes izglītības iestāžu darbība ir apliecinājusi nepieciešamību tās saglabāt esošajā novada izglītības iestāžu tīklā.

Bauskas novadā tiek nodrošināta iespēja apgūt augstāko izglītību, ko sniedz Rīgas Pedagoģijas un izglītības vadības akadēmijas Bauskas filiāle. Pēdējos gados arī augstākās izglītības iestādes saskaras ar studentu skaita samazināšanos. Līdz 2011.gadam augstāko izglītību piedāvāja arī Biznesa augstskolas “Turība” Bauska filiāle. 2011.gada jūlijā to likvidēja. Galvenais iemesls filiāles slēgšanai bija tas, ka ļoti sarucis studējošo skaits. Rīgas Pedagoģijas un izglītības vadības augstskolas Bauskas nodaļā 2011.gadā tiek piedāvāts apgūt programmas:

- pirmā līmeņa profesionālās augstākās izglītības studiju programma "Cilvēkresursu/Biroja administrēšana" ar specializācijas virzienu "Biroja administrators";
- pirmā līmeņa profesionālās augstākās izglītības studiju programma Cilvēkresursu/Biroja administrēšana" ar specializācijas virzienu "Personāla speciālists";
- pirmā līmeņa profesionālās augstākās izglītības studiju programma "Komercedarbības organizācija" ar specializācijas virzienu "Uzņēmējdarbības (komercedarbības) speciālists";
- pirmā līmeņa profesionālās augstākās izglītības studiju programma „Sabiedriskās attiecības”;
- otrā līmeņa profesionālās augstākās izglītības bakalaura studiju programma "Komercedarbība un uzņēmuma vadība”;
- otrā līmeņa profesionālās augstākās izglītības bakalaura studiju programma "Skolotājs" - apakšprogramma "Pirmsskolas un sākumskolas skolotājs" .

Augstskolas nodaļas atrašanās Bauskā nodrošina studentiem ērtu mācību vietu tuvu dzīvesvietai.

Bauskas novadā nav neviena profesionālā izglītības iestāde.

Lai nodrošinātu otro iespēju izglītības turpināšanai, plānots ar 2011./2012.m.g. uzsākt neklātienes programmas realizāciju 7.-9.klasēs Bauskas 2.vidusskolā. Lai optimizētu Bauskas novada izglītības iestāžu tīklu, līdz ar to samazinot izdevumus šo izglītības iestāžu uzturēšanai, kā arī pedagogu darba samaksai, 2009.gada augustā tika pieņemti domes lēmumi par Bauskas novada pašvaldības izglītības iestādes „Codes sākumskola” likvidēšanu, pašvaldības izglītības iestādes „Bērzu pamatskola” „Mežotnes pamatskola” un „Jaunsaules pamatskola” reorganizāciju.

3.18.2. Kultūra

Bauskas novadā darbojas 7 kultūras nami/centri. Pārvaldēs, kurās nav kultūras namu, ir kultūras darba organizatori, kuri veic kultūras procesu koordinēšanu, pārraudzību un vadīšanu. Darbojas trīs brīvdabas estrādes- Bauskas Pilskalna parka estrāde, Budbergas parka estrāde Brunavas pagastā un Pīrāgu estrāde Gailīšu pagastā. Novadā aktīvu darbību veic vairāk kā 40 amatierkolektīvi un pulciņi, piesaistot dažāda vecuma un interešu grupu iedzīvotājus.

Kultūras centrs „Kamarde” Gailīšu pagastā izveidots 2010.gadā. Līdz šim pagastā sava kultūras centra nav bijis. Bijušajā universālveikala ēkā "Kamarde", kas tagad ir pašvaldības īpašums, tika veikti iekštelpu remontdarbi. No jauna izbūvēti elektroinstalācijas un ūdensapgādes tīkli, ierīkota gāzes apkure, ar plānu starpsienu no lielās kopējās zāles izveidota mazā zāle, lai ir piemērotas telpas dažādiem pasākumiem. Darbojas jauktais koris „Kamarde” un līnijdeju grupa „Dreamdance”.

Īslīces kultūras nams. 2007.gadā Īslīces pagasta padome savā īpašumā iegādājās nekustamo īpašumu „Kultūras nams”. 2008.gadā pašvaldība veikusi 1. un 2. stāva telpu rekonstrukciju. 2009.-2010.gadā tika veikta fasādes apdare, bruģa iestrāde, katlu telpas gazifikācija, apkures sistēmas nomaiņa, elektroinstalācijas nomaiņa, kanalizācijas un ūdensvada remonts. Lai pilnībā pabeigtu kultūras nama rekonstrukciju, 2010.gadā tika veikta 3.stāva rekonstrukciju. Kultūras namā darbojas jauktais koris „Četri vēji”, vidējās paaudzes deju kopa "Līdums", amatierteātris „Dadži” pieaugušajiem, vokālā studija „Aprīļa pilieni”, vizuālās mākslas studija „Ķēpa”, bērnu deju kolektīvs 3-6 g. „Līdumiņš”, dažādi pulciņi pieaugušajiem un bērniem.

Grenctāles kultūras nams Brunavas pagastā. Veikta logu un durvju nomaiņa, centrālapkures, ūdensvada, kanalizācijas tīklu nomaiņa, iekštelpu remontdarbi. Darbojas bērnu vokālais ansamblis, jauktais koris „Grenctāle”, izvietojusies bibliotēka, trenāžieru zāle.

Kultūras centrs "Dāvis" Dāviņu pagastā. Kultūras centra telpās veikts kosmētiskais remonts un ierīkota zāle kultūras pasākumiem, kamīnzāle, trenāžieru zāle, publiskais interneta piekļuves punkts. Darbojas amatierteātra kolektīvs.

Bauskas Kultūras centrs. Ēka vairākkārt pārbūvēta. Pēdējo lielo pārbūvi bijušā Aizsargu nama ēka piedzīvoja pagājušā gadsimta 90. gados. Lai nodrošinātu Tautas nama pilnvērtīgu darbību, veikta vērīnīga rekonstrukcija ar jaunas piebūves uzbūvēšanu, kurā izvietotas zāles: Rituālu zāle, Saietu zāle, Komerczāle. Veikta lokālās katlu mājas izbūve, visu telpu kosmētiskais remonts, skatuves modernizēšana, jaunu tehnoloģiju un inventāra iegāde.

Darbojas šādi kolektīvi:

- Jauktais koris "Dzīle",
- senioru koris "Sarma",

- deju kopa „Biguļi”,
- vidējās paaudzes deju kopa „Mēmele”,
- Tautas deju ansamblis „Jandāls”,
- folkloras kopa „Trejupe”,
- pūtēju orķestris „Bauska”,
- Bauskas Tautas teātris,
- Tautas fotostudija „Bauska”,
- deju grupa „Lēra”,
- vēderdeju grupa „Jasmīna”,
- līnijdeju grupa „Hot Boots”,
- jauniešu teātris „Smieties Drikst Raudāt”

Avots: LR Kultūras ministrijas valsts aģentūra „Kultūras informācijas sistēmas” (<http://www.kulturaskarte.lv>)

Ozolaines klubs - veidojas par daudzfunkcionālu izglītības un kultūras centru pagastā. Patlaban kluba ēkā izvietojusies Ozolaines bibliotēka, Ozolaines pamatskolas telpas, kā arī aktu zāle, kuru izmanto gan pagasta kultūras pasākumu gan pamatskolas pasākumu organizēšanai. Vecsaules pagastā darbojas Vecsaules amatierteātris. Sadarbībā ar Skaistkalnes pagasta pašvaldību nodibināts apvienotais sieviešu koris „Skalve”. 2010. gada martā kolektīvs atzīmēja savu 10 gadu jubileju. Jaunsaules amatierteātris darbojas no 2007.gada rudens. Pagastā darbojas līnijdeju grupa, folkloras kopa „Vecsaule” un sieviešu vokālais ansamblis „Uguntiņas”. Kultūras pasākumiem, radošajām darbnīcām, interešu klubīņiem tiek piemērotas un izmantotas Vecsaules pamatskolas un tās filiāles zāle Jaunsaulē, Vecsaules pagasta pārvaldes zāle, telpas daudzfunkcionālā centrā „Lilijas” un brīvā laika aktivitāšu centrā „Kūdrā”. 2011.gadā uzsākta bijušās klēts ēkas rekonstrukcija, paredzot tajā izbūvēt Vecsaules Saieta namu. Vecsaules pagastā darbojas divi pensionāru klubīņi „Rudentiņš” un „Pīlādzītis”, kā arī „Pusdienotāju” klubīņi Ozolainē un Jaunsaulē. Izveidota kultūras biedrība „Saulupe”. Biedrības mērķis ir Vecsaules muižas klēts telpu vēsturiskā veidola saglabāšana un atjaunošana.

Ceraukstes pagasta Tautas nams kā kultūras centrs darbojas no 1907.gada, kad ēkā sāka darboties saviesīgā biedrība „Austra”, kas organizēja dažādus pasākumus. Tautas nama ēkā atrodas arī pagasta 1.bibliotēka. Gadu gaitā Tautas namā notikusi aktīva kultūras dzīve, kas turpinās jau vairāk kā 100 gadus. Pašreiz Tautas nama zālē (120 sēdvietas) notiek dažāda veida pasākumi un skatuvei blakus esošajā telpā darbojas sabiedriskā organizācija „LSK Mikslis”. Sešus gadus aktīvi darbojas folkloras kopa „Laukam pāri” (8 dalībnieki). No 2004.gada dzied vokālais-jauktais senioru ansamblis „Sendienas” (14 dalībnieki), kas izpilda arī retro dejas. Vīru vokālā ansambļa „Vecie zēni” (4 dalībnieki) repertuārā ir latviešu nacionāli patriotiskās dziesmas. Jauktais kvartets „Vēsma” dzied liriskas dziesmas. Ceraukstieši dzied apvienotajā Brunavas- Ceraukstes korī „Grenctāle”.

Mežotnes pagastā kultūras nama nav, bet pasākumi notiek gan Mežotnes pamatskolas sporta zālē, gan daudzfunkcionālajā centrā „Strēlnieki”. Mežotnes pagastā darbojas trīs kolektīvi. Ievērojamus panākumus ir guvis Mežotnes pagasta jauktais koris, dibināts 1976. gadā. Kopš 1990. gada kori vada diriģente Mārīte Jonkus. 2007. gada novembrī savu darbību uzsāka pagasta ansamblis „Mēs”. Ar 2008. gada novembra mēnesi aktīvu darbu ir uzsākusi amatierteātra kopa „Ciema fifas”. 2010.gadā bijušajā Bērzu pamatskolas ēkā izveidots daudzfunkcionāls centrs „Strēlnieki”, kurā tiek organizēti gan kultūras, gan sporta pasākumi.

Codes pagastā no pašdarbības kolektīviem ilgstoši ir koris „Mēmele” (dibināts 1978.gadā), folkloras ansamblis „Dreņģeri” (dibināts 1981.gadā), Codes jauniešu deju kolektīvs (dibināts 1965.gadā). Savu darbību kopš 2000.gada atjaunojis ir Codes pagasta

amatierteātris, kas dibināts 1966.gadā, no jauna 2002.gadā izveidojies sieviešu vokālais ansamblis „Mežrozītes”. Kultūras pasākumi notiek Codes pamatskolas aktu zālē, sporta zālē un sporta laukumā.

Bibliotēkas

Bibliotēku tīkls nodrošina literatūras un informācijas pieejamību katrā apdzīvotā vietā novadā. Bauskas novadā atrodas šādas bibliotēkas:

- Bauskas Centrālā bibliotēka;
- Bauskas Bērnu bibliotēka;
- Brunavas pagasta 1.bibliotēka;
- Brunavas pagasta 2.bibliotēka;
- Ceraukstes pagasta 1.bibliotēka;
- Ceraukstes pagasta 2.bibliotēka;
- Codes bibliotēka;
- Codes pagasta Jauncodes bibliotēka;
- Dāviņu pagasta bibliotēka;
- Gailīšu pagasta 1.bibliotēka. Bibliotēka apkalpo pārsvarā Uzvaras centra iedzīvotājus un vidusskolas skolēnus;
- Gailīšu pagasta 2.bibliotēka;
- Īslīces pagasta 1.bibliotēka;
- Īslīces pagasta 2.bibliotēka;
- Mežotnes pagasta Strēlnieku bibliotēka;
- Mežotnes pagasta Jumpravas bibliotēka;
- Mežotnes pagasta Mežotnes bibliotēka;
- Vecsaules pagasta bibliotēka;
- Vecsaules pagasta Jaunsaules bibliotēka;
- Vecsaules pagasta Ozolaines bibliotēka.

Bauskas Centrālā bibliotēka. Bauska Centrālā bibliotēka veic reģiona galvenās bibliotēkas funkcijas Bauskas novada, Iecavas novada, Rundāles novada, Vecumnieku novada pašvaldību bibliotēkām, kā arī kā reģiona galvenā bibliotēka, sadarbībā ar pašvaldībām, veic novadu depoziārbibliotēkas, apmaiņas fonda un novadu Starpbibliotēku abonementa (SBA) un Starptautiskā starpbibliotēku abonementa (SSBA) funkcijas. Bibliotēkā iekārtota interneta lasītava, kurā ietverts Sabiedriskais Interneta pieejas punkts (SIPP) un Periodikas lasītava. Specializētajā lasītavā ietverts informatīvais darbs ar lasītājiem, dažādu uzziņu veikšana, uzklauštas lietotāju vēlmes, ieteikti materiāli to izmantošanai. Abonements veic individuālo darbu ar lasītājiem, lasīšanai uz mājām grāmatas izsniedz un saņem automatizēti, izmantojot bibliotēku informācijas sistēmu ALISE, veic grāmatu apmaiņu starpbibliotēku abonementa (SBA) ceļā. Regulāri organizē Jauno grāmatu dienas.

Muzeji

Bauskas novadā ir 4 muzeji un 1 muzeja filiāle:

- Bauskas pils muzejs;
- Bauskas Novadpētniecības un mākslas muzejs;
- Viļa Plūdoņa memoriālais muzejs “Lejenieki”;
- Zemnieku sētas un lauksaimniecības mašīnu muzejs;
- Rīgas Motormuzeja ekspozīcijas filiāle Bauskā.

Bauskas pils muzejs. Muzejs nodarbojas ar zinātniski-pētniecisko, ekspozīciju, izglītojošo, krājuma komplektēšanas un aprūpes, izdevējdarbību, Bauskas pils restaurācijas projektēšanas, restaurācijas un remonta darbiem. Muzejam ir zinātniskais arhīvs un zinātniskā bibliotēka. Muzeja misija ir apgūt Bauskas pili kā Valsts nozīmes kultūras

pieminekli kontekstā ar Bauskas novada, Livonijas ordeņvalsts un Kurzemes hercogistes vēsturi, apkopojot un eksponējot vēsturisko materiālu, izpētot pieminekli uz vietas, veidojot pils vēsturei un arhitektūrai atbilstošas ekspozīcijas, veicot atbilstošu krājumu komplektēšanu un glabāšanu, restaurācijas darbu, kā arī organizatorisko un saimniecisko darbu, kas saistīts ar pils kompleksa restaurāciju un iesaistīšanu kultūras dzīves aprītē. Zinātniskā darba veikšanai tiek organizētas patstāvīgas vai kopējas ar citām iestādēm zinātniskās ekspedīcijas un komandējumi. Zinātniskajā darbā tiek izmantoti kā sava muzeja, tā citu muzeju krājumi, arhīvi un privātkolekcijas.

Bauskas Novadpētniecības un mākslas muzejs. Muzejs ir kompleksa profila muzejs ar centralizētu muzeja glabāšanu, kura misija ir vākt un komplektēt, zinātniski apstrādāt, saglabāt un popularizēt sabiedrībā arheoloģijas, vēstures, mākslas un etnogrāfijas materiālu par Bauskas novada un pilsētas vēsturi no vissenākajiem laikiem līdz mūsu dienām (izņemot periodu, kas attiecas uz Bauskas pils vēsturi).

Viļa Plūdoņa memoriālais muzejs „Lejenieki”. Muzejs atrodas skaistā dabas stūrītī, kur garām plūst nostāstiem un piedzīvojumiem bagātā Mēmele, muzeju aptver noslēpumains un jauks meža ieloks. Muzeja teritorija ir liela un kopējā zemes platība sastāda 45,7 hektārus. Viļa Plūdoņa memoriālais muzejs „Lejenieki” apmeklētājus iepazīstina ar dzejnieka dzimto māju un literārajiem darbiem. Ekskursijas gaitā tiek apskatīta arī Zaķīšu pirtiņa, klētiņa, šķūnis un ratnīca, kuros glabājās dažādi vēsturiski darbarīki. „Lejeniekos” ik gadu notiek dažādi pasākumi, kuri nu jau kļuvuši par tradīcijām. Sevišķi svētkiem un pasākumiem bagāts ir maijs, kad tiek svinētas Muzeja dienas un dzejnieka Viļa Plūdoņa vārda diena (Viļa dienas).

Zemnieku sētas un lauksaimniecības mašīnu muzejs. Lai saglabātu liecības nākamajām paaudzēm par tipisku Zemgales zemnieka saimniecību – sētu, 1975. gadā kolhozs „Uzvara” tagadējā Gailīšu pagastā teritorijā sāka veidot brīvdabas muzeju. Uz muzeja teritoriju tika atvestas un no jauna uzceltas dzīvojamā māja, rija, divas klētis, kūts un smēde. Ēkās izvietotās mēbeles, trauki, apģērbi un darbarīki atspoguļo zemnieku un lauku amatnieku darba un sadzīves apstākļus Zemgalē 20.gs pirmajā pusē. Otra nozīmīgākā ekspozīcijas daļa veltīta tehnikai, īpaši lauksaimniecībā lietotajai tehnikai. Muzeja ekspozīcijā atrodas lauksaimniecības traktori, zemes apstrādes rīki, kuļmašīnas, kravas un vieglie automobiļi.

Rīgas Motormuzeja ekspozīcijas filiāle Bauskā. 2011. gada jūlija sākumā pēc rekonstrukcijas tika atklāta Rīgas Motormuzeja filiāle Bauskā. Filiāles telpās apmeklētājiem tiek piedāvāta liela seno spēkratu daudzveidība. Vienā ekspozīcijas zālē ir apskatāmi vieglie auto, ar kādiem pilsētnieki devās izbraukumos pagājušā gadsimta 30-tajos gados un pēckara laikā. Savukārt otrajā zālē lauku noskaņu rada traktori Fordson, Lanz Bulldog, īsta kuļmašīna un citi 20-30 – to gadu lauksaimniecības tehnikas paraugi. Izstādīti arī kravas un apvidus automobiļi, kuri tika plaši lietoti padomju laika kolhozos. Jau vairākus gadus notiek sarīkojums „Muzeju nakts”.

3.18.3. Veselības aprūpe

Ambulatoro aprūpi pie ārstiem speciālistiem nodrošina poliklīnika Bauskā. Sekundārā līmeņa medicīniskos pakalpojumus stacionārā sniedz pašvaldības SIA „Bauskas slimnīca” Bauskā. Ar 2009.gada 1.septembri SIA „Bauskas slimnīca” stacionāra daļa no daudzprofilu lokālās slimnīcas tika pārveidota par aprūpes slimnīcu. Izveidots traumpunkts, kas strādā 24 stundas diennaktī, dienas stacionārs un aprūpes nodaļa. No 2010.gada marta spēkā stājies Veselības ministrijas apstiprinātais hospitalizācijas plāns Zemgalei, atbilstoši kuram uz Bauskas slimnīcu netiek vesti tie pacienti, kuriem palīdzības sniegšanai izsaukta

neatliekamā medicīniskā palīdzības (NMP) brigāde. Neatliekamās medicīniskās palīdzības dienestu koriģē dispečerdienests Rīgā.

Zobārstniecības pakalpojumus sniedz pašvaldības SIA "Bauskas zobārstniecība" un SIA „Zemgales Mutes veselības centrs” Bauskā un zobārstu privātprakses. SIA „Zemgales Mutes veselības centrs” ir sertificēti kabineti Bauskas 1. vidusskolā un Bauskas 2.vidusskolā. Bauskas izglītības iestāžu organizētajiem bērniem vienu reizi gadā tiek nodrošināta apskate un zobu sanācija. Zobārstniecības pakalpojumi tiek nodrošināti Mežotnes, Gailīšu, Īslīces un Codes pagastos.

Bauskas novada teritorijā 2011.gadā darbojas šādas ģimenes un pediatru ārsta prakses:

- Bauskā- M.Bosko, V. Butules, I. Kukutes, L.Krūmiņas un S. Lapsas-Ārentas ģimenes ārsta prakse, L.Platonovas, G.Lasmanes un A Tēraudas ģimenes ārsta un pediatra prakse, Z. Vītolas ārsta prakses pediatrijā,
- Īslīces pagastā- I.Dalbiņas un I.Jočas ģimenes ārsta prakse.
- Codes un Dāviņu pagastā- I.Griģalūnes ģimenes ārsta prakse,
- Vecsaules pagastā- I.Lagzdiņas ģimenes ārsta prakse,
- Gailīšu pagastā- V. Nagņibedas un I. Mortukānes ģimenes ārsta prakse,
- Ceraukstes pagastā- I.Zaderņukas ģimenes ārsta prakse.
- Brunavas pagastā- I.Zirnes ģimenes ārsta prakse.
- Mežotnes pagastā- M. Priedītes ģimenes ārsta prakse.

Avots: Veselības norēķinu centrs, www.vnc.gov.lv

3.18.4. Sociālā aprūpe

Ar 2009. gada 15. septembri darbu uzsāka Bauskas novada sociālais dienests, kurā kopā ar pagastu pārvalžu sociālajiem darbiniekiem kopā strādā 20 speciālisti. Izstrādāti vienoti saistošie noteikumi par sociālās palīdzības pabalstiem Bauskas novadā, kas garantē, ka ikviens novada iedzīvotājs vajadzības gadījumā saņem nepieciešamo palīdzību pēc vienotiem principiem, neatkarīgi no tā, vai viņš nāk no pilsētas, vai tālākā Bauskas novada pagasta. Sagatavota vienota informācija iedzīvotājiem par sociālā palīdzības iespējām pašvaldībā un to saņemšanas kārtību, ar kuru var iepazīties ikvienā pagasta pārvaldē. 2009. gadā tika uzsākts darbs pie sociālās palīdzības administrēšanas informatīvās sistēmas (SOPA), tika sagatavoti nepieciešamie līgumi ar datu bāzēm, izstrādāti darbības noteikumi ar datu bāzēm saistītajiem darbiniekiem.

Ar novada izveidošanu aizsākās sociālo pakalpojumu iestāžu optimizācijas process. Bauskas novada 2009.gada novembra domes sēdē tika pieņemts lēmums izveidot un iekļaut pieaugušo ilgstošas sociālās aprūpes un sociālās rehabilitācijas iestādē „Vispārēja tipa pansionāts „Derpele” šādas struktūrvienības:

- Brunavas sociāli sabiedrisko centru „Ērgļi”;
- Īslīces veco ļaužu sociālās aprūpes centru;
- sociālās aprūpes centru „Īslīči”.

Lai paplašinātu iespējas iedzīvotājiem saņemt nepieciešamo palīdzību, izveidota sadarbība ar dažādām sabiedriskajām organizācijām– Caritas fondu, kurš palīdz apmaksāt brīvpusdienas Bauskas skolās un Codes skolā, A. Eglīša fondu, kurš apmaksā brīvpusdienas Mežotnes pamatskolā, sniedz materiālu atbalstu vairākām ģimenēm Ceraukstes pagastā. Ļoti laba sadarbība izveidojusies ar Hedemoras pašvaldību, kuras savāktie ziedojumi bija lielisks atbalsts Bauskas novada ģimenēm Ziemassvētkos. Vecsaules pagastā ir izveidots daudzfunkcionālais sociālais centrs „Lilijas”. Centrā ir iekārtota trenāžieru zāle, veļas mazgātava, dušas telpas un pirts, kā arī publiskais interneta pieejas punkts. Šeit iedzīvotājus regulāri pieņem novada sociālais darbinieks.

3.18.5.Sports

Gailīšu pagastā sporta zāle atrodas pie Uzvaras vidusskolas. Pie daudzdzīvokļu mājām Pācē un Uzvarā ir futbola laukumi. Pāces parkā ir basketbola laukums.

Mežotnes pagastā ir divas sporta zāles- Mežotnes internātvidusskolā un Mežotnes ciemā, kur var nodarboties ar dažādiem sporta veidiem.

Īslīces pagastā darbojas šaušanas sporta klubs „Bauskas Zemgaļi”. Klubs nodrošina Latvijas šaušanas sporta komandu un pārstāvju apmācību un piedalīšanos dažāda mēroga sacensībās t.sk. starptautiskās sacensībās. Dažādām sporta aktivitātēm pagastā ir iekārtoti sporta laukumi pie vidusskolas, pagasta pārvaldes un daudzdzīvokļu mājām Rītausmās, kā arī trenāžieru zāle Rītausmās un Bērzkalnos.

Codes pagastā atrodas Codes pamatskolas sporta zāle.

Ceraukstes pagastā sporta zāle uzbūvēta Griķu pamatskolai.

Sporta centrs „Mēmele”. Centra pārziņā ir sporta nams Uzvaras ielā 10A, Bauskā un sporta bāze Pilskalna ielā 26, Bauskā. 2008./2009.gadā veikta sporta bāzes rekonstrukcija. Sporta bāze rekonstrukcijas gaitā tika pārbūvēta sporta bāze, nomainīts vecais, morāli un tehniski novecojušais vieglatlētikas sektoru segums pret modernu un kvalitatīvu sporta virsmu segumu HERCULAN. Veikta lielo tribiņu pārbūve, nomainot jumta segumu un izbūvējot 980 jaunas sēdvietas. Pilnībā rekonstruēta lietussūdens novadīšanas sistēma, izbūvētas futbola laukuma laistīšanas sistēmas. Pārbūvēta stadiona sadzīves kanalizācijas sistēma, izveidots pieslēgums pilsētas kanalizācijas sistēmai. Izbūvēts jauns gājēju un braucamās daļas bruģis, kā arī nomainīta apgaismes un elektrosistēma. Atjaunota stadiona sēta un iebūvēta automātiskā vārtu sistēma.

Sporta komplekss Mūsa. SIA „Sporta komplekss Mūsa” 2008. gada maijā ieguva Nacionālās sporta bāzes statusu, savukārt FIA komisija atzina „Mūsa” trasē organizēto posmu par vislabāk organizēto Eiropas čempionāta posmu autokrosā 2008. gada sezonā. Nacionālā sporta bāze „Sporta Komplekss Mūsa” atrodas 71 km no Rīgas, Bauskas rajonā pie Via Baltica (A7) ceļa. Komplekss sastāv no trasēm, ēkām, tribīnēm, parka, asfaltētiem un neasfaltētiem laukumiem. Kopējā zemesgabala platība 34 ha. Mūsas trasei, vienīgajai Baltijā 2008.gadā ir izdota jauna Starptautiskās Automobiļu federācijas (FIA) licence starptautisko sacensību rīkošanai. Šādas licences ir saņēmušas tikai astoņas trases Eiropā. Trases likumos uzstādītas betona un metāla aizsargbarjeras. Ir uzbūvētas ēkas tiesnešiem, administrācijai un metāla angārs ar palīgtelpām, kurš tiek izmantots kā tehniskais parks un noliktava. Trases no skatītāju zonas norobežo metāla žogs. Ietilpība kopā ar tribīnēm ir 20000 skatītāju. Starta laukuma garums ir 85 metri, platums 15 metri ar asfaltētu segumu, kas aprīkots ar betona apmalēm un krāsotu sadalījumu. Kompleksā ir izveidotas trases:

- *autokrosa trase* - garums 940 metri, platums 22 metri. Trases segums izveidots no māla un dolomīta šķembu atsijām. Trasē notiek Eiropas, Baltijas un Latvijas autokrosa čempionātu posmu sacensības, kausu izcīņas, sportistu un komandu treniņi. Trasei vienīgajai Baltijas valstīs ir Starptautiskās Automobiļu federācijas (FIA) licence;
- *rallijkrosa trase* - garums 1080 metri, platums 22 metri. Trases segums izveidots 75 % no māla un dolomīta šķembu atsijām un 25 % no asfalta. Trasē notiek Ziemeļeiropas un Baltijas čempionātu posmu sacensības un sportistu treniņi. Trases kvalitāte katru gadu tiek uzlabota un pilnveidota;
- *treka trase* - garums 520 metri, platums 22 metri. Trasē notiek Latvijas čempionāta posmu sacensības auto trekā un bērnu čempionāta posmi Beta bagiju klasē;
- *hipodroma trase* - apla garums 1 kilometrs, skrejceļa platums 20 metri, treka ovāla galos izbūvētas virāžas, treka segums - smiltis, šķembas, māla saistošais slānis, trase

tiek izmantota treniņiem un drošas braukšanas apmācībām. Asfaltētais laukums 10 000 m² izmantojams auto un moto veiclības braucieniem un treniņiem;

- *rallija Supersprinta trase* - garums 2,5 - 3 km un apņem visu kompleksa teritoriju un trases, segums izveidots 75% no grunts un 25 % no asfalta;
- *apvidus rallija trase* - garums 5,2 km un izveidota pa visu kompleksa teritoriju. Šis ir autokrosam līdzīgs apvidus 4x4 paveids, kas, atšķirībā no rallijreida, notiek slēgtā trasē.

3.18.6. Tūrisma un rekreācijas objekti un teritorijas

Bauskas novada tūrisma institucionālo ietvaru veido izstrādātie tūrisma attīstības dokumenti: 2005. un 2007.gadā apstiprinātā „Bauskas rajona tūrisma attīstības stratēģija 2007-2013.gadam”, 2006.gadā apstiprinātā „Bauskas pilsētas tūrisma attīstības un mārketinga stratēģija 2006-2011.gadam”. Tūrisma koordināciju kopš 1999.gada rajonā veica Bauskas rajona pašvaldības iestāde „Bauskas rajona Tūrisma informācijas centrs” (TIC), pēc administratīvi teritoriālās reformas- „Bauskas Tūrisma informācijas centrs”. Tūrisma uzņēmēji un iestādes kopš 1998.gada apvienojušies biedrībā „Bauskas rajona Tūrisma asociācija”, kura 2009.gadā tika reorganizēta un pievienota biedrībai „Zemgales Tūrisma asociācija”. Bauskas rajonā realizēti vairāki apjomīgi tūrisma projekti, kuri veicinājuši tūrisma vides un produktu attīstību. 2006.gadā Bauskas pilsētai izstrādāts tūrisma logo un sauklis – „Bauska- pilsēta, kur satiekas...”. Katru otro gadu tiek izdots tūrisma izdevums „Bauska un apkārtnē” un Bauskas pilsētas plāns. 2010.gadā tika izdota tūrisma karte „Bauskas, Iecavas, Rundāles un Vecumnieku novada tūrisma karte” latviešu, angļu krievu, vācu, lietuviešu un igauņu valodās. Informācija par Bauskas, Iecavas, Rundāles un Vecumnieku novadiem atrodama mājas lapā www.tourism.bauska.lv četrās svešvalodās. Kā tūrisma teritorijas iezīmējas teritorija ap Via Baltica un dabas parka „Bauska” teritorija. Šobrīd Via Baltica daudzās valstīs tiek atpazīta kā tranzīta automaģistrāle un mazāk kā tūrisma ceļš, tomēr Via Baltica nosaukums ir atpazīstams, un būtu veiksmīgi izmantojams tūrisma mārketinga aktivitātēs reģionālā, nacionālā un starptautiskā līmenī, tāpat kā tūrisma produkts „Lielupes ielejas dārgumi”. Novadā ir pieejami dažādi tūrisma apskates objekti un nakstmnīes.

Apskates objekti pilsētā:

Bauskas vecpilsēta, Bauskas rātsnams, Bauskas Novadpētniecības un mākslas muzejs, Bauskas pils, Mākslas salons „Meistars Gothards”, Bauskas Sv.Gara baznīca, Bauskas katoļu baznīca, Pētera I akmens, dabas parkā „Bauska” izveidotā dabas taka, piemineklis Latvijas Brīvības cīņās kritušajiem un piemiņas vieta politiski represētajiem baušļeniekiem (1940-1991), Bauskas Sv.Georgija pareizticīgo baznīca, Rīgas Motormuzeja Bauskas filiāle, kalēju darbnīca „U&A” .

Apskates objekti novadā:

Derpeles muižas kungu māja Codes pag., apskates saimniecība „Vaidelotes” Codes pag., saimniecība „Stropiņi” Codes pag., Trušu pilsētiņa Codes pag., Mežotnes pils Mežotnes pag., Bruknas muižas komplekss Dāviņu pag., meža inteligences taka Dāviņu pag., dzejnieka Viļa Plūdoņa memoriālais muzejs - māja “Lejenieki” Ceraukstes pag., atpūtas komplekss „Miķelis” Gailīšu pag., Bauskas alus darītava Īslīces pag.

Novadā atrodas arī citi kultūrvēstures pieminekļi: Codes, Janču, Lambārtes, Vecsaules, Jaunsaules, Ozolaines, Brunavas, Budbergas baznīcas, Ribes vējdzirnavas, fašisma terora upuru piemiņas vieta Vecsaules silā, kā arī vairāki pilskalni un dabas objekti.

Aktīvā atpūta:

- makšķerēšana Bangu dīķī, Ceraukstes pagastā;

- vimbu makšķerēšana Mēmelē, Mūsā un Lielupē atļautajā sezonā;
- kanoe laivu noma „Repši”, katamarāna noma Mežotnes pagastā;
- peintbols „Gravas”, Vecsaules pag.;
- velonoma, apkope „Velosēta” Bauskā;
- laivu noma „Medņi” un autokrosi- sporta kompleksā "Mūsa" Gailīšu pagastā.

Naktsmītnes:

- Viesnīca „Hotel Bauska”, viesnīca „Kungu ligzda” un viesu nams „Eridiāna” Bauskā;
- viesu nams „Bērzkalni” un brīvdienu māja „Pārupes” Īslīces pagastā;
- viesu nams „Nameji” un viesu nams „Aveņi” Codes pagastā;
- viesnīca „Mežotnes pils”, kempings „Arāji” un telšu laukums „Baltās Anemones” Mežotnes pagastā;
- brīvdienu māja „Krāces” Gailīšu pagastā;
- viesu nams „Vecozolnieki” un viesu nams „Cīruļi” Ceraukstes pagastā;
- viesu māja „Rasa SPA” Brunavas pagastā;
- Bruknas muiža Dāviņu pagastā.

Avots: Bauskas Tūrisma informācijas centrs, [ww.tourism.bauska.lv](http://www.tourism.bauska.lv)

3.19. Riska teritorijas un objekti

Paaugstināta riska teritorijas ir vietas/teritorijas, kuras biežāk nekā citas apdraud dabas stihijas vai cilvēku darbības izraisīti negadījumi, vai katastrofas, kas rada vides piesārņojumu vai materiālo vērtību zaudējumus.

Paaugstināta riska objekti ir ražotnes, būves, transporta līnijas utt., kurās ir augsta avāriju izcelšanās iespējamība un/vai kur avāriju sekas ir sevišķi bīstamas cilvēku un vides veselībai un drošībai.

Paaugstināta riska objekti un teritorijas:

- rūpniecisko avāriju riska objekti;
- plūdu riska teritorijas;
- ģeoloģiskā riska teritorijas;
- sprādzienbīstamās un ugunsgrēka riska teritorijas;
- piesārņotās teritorijas.

Saskaņā ar 2005.gada 19.jūlija Ministru kabineta noteikumu Nr. 532 „Noteikumi par rūpniecisko avāriju riska novērtēšanas kārtību un riska samazināšanas pasākumiem” 1.pielikumā norādītajiem bīstamo vielu un to kvalificējošo daudzuma kritērijiem, Bauskas novadā nav rūpniecisko avāriju riska objektu.

Paaugstinātas bīstamības objekti un teritorijas

Nacionālās nozīmes paaugstinātas bīstamības transporta riska teritorija ir starptautiskā automaģistrāle A7, pa kuru tiek pārvadātas dažādas vielas, tajā skaitā arī bīstamas. Bauskas novadā A7 šķērso Codes, Ceraukstes un Brunavas pagastus un Bauskas pilsētu. Naftas un naftas produktu vads *Polocka – Ventspils* šķērso Codes, Ceraukstes, Brunavas, Gailīšu, un Īslīces pagastus. Naftas vads *Polocka – Mažeiki* – šķērso Brunavas, Gailīšu un Īslīces pagastus. Augsta spiediena pārvades gāzesvads *Rīga-Vilņa Dn 500mm* un *Rīga – Paņeveža Dn 700mm* šķērso Gailīšu, Ceraukstes un Codes pagasta teritoriju. Codē, Bauskā un Uzvarā atrodas gāzes regulēšanas stacijas. Maģistrālajos naftas vados darba spiediens var sasniegt 64 bar. Maksimālais darba spiediens gāzesvados var sasniegt līdz 55 bar. Avārijas gadījumos, noplūstot lielam daudzumam naftas vai naftas produktu no maģistrālajiem naftas vadiem, tā var nokļūt pa novadgrāvjiem un upītēm Mūsas upē un, aizdegoties naftas

produktiem, var izveidoties lielā platībā degoša ūdens virsma ar sarežģītu likvidācijas risinājumu.

Novadā atrodas degvielas 8 uzpildes stacijas un 3 sašķidrinātās gāzes uzpildes stacijas.

Degvielas uzpildes stacijas Bauskas novadā

3.20. tabula

Nr. p.k.	Nosaukums	Adrese	Degvielas apjoms, m ³
1.	„Latvija Statoil” SIA	Zaļā iela 10, Bauska,	6x 25m ³ , dabas gāze 2x 6,4 m ³
2.	SIA „Neste Latvija”	Elejas iela 1, Bauska	4x 60 m ³
3.	SIA „Neste Latvija”	Pionieru iela2, Bauska	
4.	SIA „Bērzkalni”	Bērzkalnu ciems, Īslīces pag.	6x10 m ³
5.	SIA „Lukoil Baltija R” DUS „Bauska”	„Dīči”, Codes pag. „Dīči-1”, Codes pag.	1 piecsekciju 60 (15+10+10+10+15) m ³ , dabas gāze 2x 6,7m ³
6.	„Latvija Statoil” SIA	„Ozolnieki”, Ceraukstes pag.	9x 25 m ³ + 1 x 25 m ³
7.	SIA „R plus R”	„Rutki”, Codes pag.	1 piecsekciju (10+10+10+10+10) 50m ³
8.	SIA „Aksion” Auto gāzes uzpildes stacija	„Graši”, Codes pag.	1x16m ³
9.	„Latvijas propāna gāze”	Upmalas iela 6, Bauska	2x16m ³
10.	SIA „PROPANA BUTANA GĀZE”	Elektriķi, Codes pag.	ŠG-13
11.	SIA „DINAZ”	Grenstāle, Brunavas pag.	3x25 m ³ + 1x50 m ³ , dabas gāze 1x13 m ³

Avots: Valsts vides pārvaldes izdotās atļaujas B kategorijas piesārņojošai darbībai

Gailīšu pagastā atrodas SIA „Agro Kamarde” piederošās amonjaka noliktavas agroķīmijas centrā. Tajā ietilpst četras cisternas, kuras tilpums ir 400 m³ katram šķidro minerālmēslu glabāšanai un piecas cisternas gatavās produkcijas glabāšanai ar ietilpību 60 m³ un 30 m³ amonjaka cisterna. Visas cisternas atrodas uz betona pamatnēm ar pretinfiltrācijas segumu. Agroķīmijas centra teritorijā vēl atrodas noliktavas sauso minerālmēslu un tehnikas glabāšanai. Ražošanas jauda 1000t šķidrā minerālmēslojuma (ŠKM). ŠKM tiek saražots izmantojot 500t beramo karbamīda minerālmēslu gadā. Plānotais amonjaka noliktavas apgrozījums 30t. Ņemot vērā, ka karbamīds un tā šķidrums nav ugunsdrošs un sprādzienbīstams, kā arī amonjaka lielākais kvalificējošais daudzums nepārsniedz 30t, tad uzņēmumam nav saistoši 2005.gada 19.jūlija Ministru kabineta noteikumi Nr.532 „Noteikumi par rūpniecisko avāriju riska novērtēšanas kārtību un riska samazināšanas pasākumiem”. Agroķīmijas centrā atrodas ugunsdzēsībai paredzētais diķis. Tā tilpums ir 200m³. Auto pildīšanas vietā izveidots savākšanas laukums iespējamās šķidro minerālmēslu ŠKM noplūdes gadījumā.

Plūdu riska teritorijas

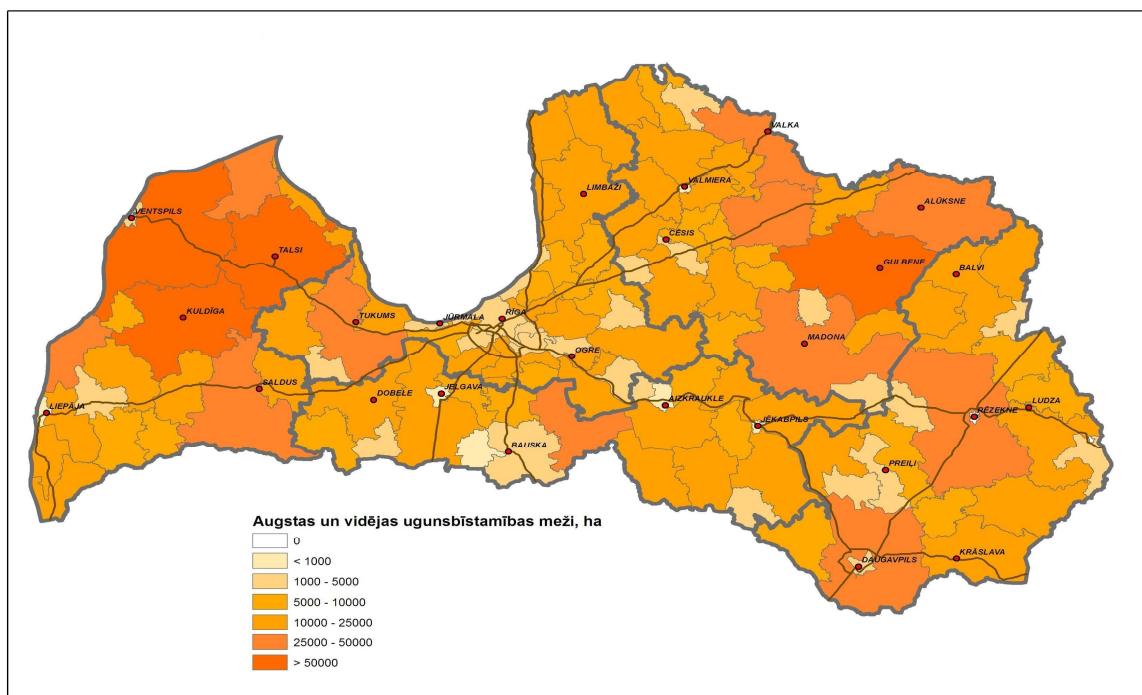
Bauskas novadā plūdi var skart teritorijas Mežotnes un Dāviņu pagastā, kā arī Bauskas pilsētas teritoriju. Var applūst teritorija Mežotnes pagastā 3 km² platībā, Dāviņu pagastā var applūst lauksaimniecībā izmantojamās platības un mežs – kopumā 75 ha. Plūdu iespēja pastāv arī Bauskas pilsētā, applūstot ielām gar Mēmeles upes krastu zemākajās vietās un teritorijā pie Ķirbaksalas.

Ģeoloģiskā rīka teritorijas

Noslīdeņu un nogruvumu teritorija Bauskas novadā ir Mēmeles krasta posms pie Bauskas pilskalna ziemeļu nogāzes.

Ugunsgrēka riska teritorijas

Bauskas novada teritorijā ugunsgrēki galvenokārt var skart mežus un purvus, kā arī Bauskas vecpilsētas vēsturiskās apbūves teritoriju- šeit atrodas koka dzīvojamās mājas un malkas šķūniši. Galvenās mežu un purvu platības atrodas Dāviņu un Vecsaules pagastos. Ugunsdzēsības vajadzībām Bauskas pilsētā ir izmantojami hidranti, Mūsas, Mēmeles upe un dīķi, pagasta teritorijās-Mūsas, Mēmeles upe, Lielupe un dīķi. Ugunsdzēsības hidrantu sarakstu Bauskas pilsētā skatīt *11.pielikumā*.



3.27.attēls. Teritorijas ar paaugstinātu ugunsbīstamību, (I - III ugunsbīstamības klases mežu sadalījums pa novadiem)

Piesārņotās teritorijas

Saskaņā ar Latvijas Vides, ģeoloģijas un meteoroloģijas centra datu bāzi „Piesārņotās un potenciāli piesārņotās vietas” Bauskas novadā atrodas 57 potenciāli piesārņotas vietas. Potenciāli piesārņotu vietu sarakstu skatīt *10.pielikumā*.

3.20. Turpmākās izpētes un plānošanas teritorijas

Turpmākās izpētes un plānošanas teritorijas - teritorijas, kurām nav noteikta atļautā izmantošana. Šajās teritorijās paliek spēkā šīs teritorijas pašreizējā faktiskā izmantošana un nekustamā īpašuma lietošanas mērķi. Nolūki, kādos atļauts būvēt, pārbūvēt, ierīkot vai

izmantot ēkas un būves uz zemes, kas apzīmēta teritorijas plānojumā kā turpmākās izpētes un plānošanas teritorija, pagaidām nav noteikti. Teritorijas plānojumā kā turpmākās izpētes un plānošanas teritorija parādīta ātrgaitas dzelzceļa Rail Baltica trase.

3.21. Kopīgo interešu teritorijas

Bauskas novads robežojas ar Iecavas, Rundāles, Vecumnieku un Ozolnieku novadu, kā arī ar Lietuvas Republiku. Kopīgo interešu teritorijas – teritorijas kaimiņu pašvaldību un Bauskas novada pierobežā, kuru attīstība var ietekmēt nekustamā īpašuma izmantošanu. Teritorijas nosaka abpusēji vienojoties pašvaldībām. Ar Rundāles novadu kopīgo interešu teritorija ir dabas parks „Bauska”. Ar Iecavas novadu kopīgo interešu teritorija ir ceļa Via Baltica zona. Par objektiem, kas tiek plānoti izvietot pašvaldību robežu tuvumā un būtiski varētu ietekmēt teritorijas izmantošanu, un novada pierobežas objektiem, kuru aizsargjoslas ievērtējamās kaimiņu pašvaldību teritorijas plānojumā, nepieciešams sniegt informāciju kaimiņu pašvaldībām. Bauskas novada teritorijas plānojumā ir iekļauta Ozolnieku novadā esošā arheoloģijas pieminekļa Pūķu senkapi aizsargjosla.

3.22. Pierobežas teritorija

Bauskas novads robežojas ar Lietuvas Republiku. Saskaņā ar Eiropas Parlamenta un Padomes 2006.gada 15.marta regulas Nr. 562/2006, ar kuru ievieš Kopienas kodeksu par noteikumiem, kas reglamentē personu pārvietošanos pār robežām (Šengenas robežu kodekss), piemēroto definīciju iekšējās robežas ir:

- dalībvalstu kopīgas sauszemes robežas, tostarp upju un ezeru robežas;
- iekšējiem reisiem paredzētas dalībvalstu lidostas;
- dalībvalstu jūras, upju un ezeru ostas, ko izmanto regulārai prāmju satiksmei.

27.07.2010. MK noteikumi Nr.674 "Noteikumi par Latvijas Republikas valsts robežas joslu, pierobežas joslu un pierobežu, kā arī pierobežas, pierobežas joslas un valsts robežas joslas norādījuma zīmju un informatīvo norāžu paraugiem un to uzstādīšanas kārtību" nosaka, ka Latvijas Republikas valsts *robežas joslas platums ar Lietuvas Republiku ir 5 metri*.

Pierobežu teritorijās pastāv dažādas uz pierobežu teritorijām attiecināmas problēmas un īpatnības:

- vairāk ierobežojumu nekā citur novadā;
- cilvēki, kas padomju laikā dzīvoja bezrobežu telpā, pēc valstiskās neatkarības atgūšanas ir bijuši spiesti pielāgoties citādi dzīvei;
- slikti ceļi vai to pārrāvums, kas ietekmē pierobežas nošķirtību un pakalpojumu pieejamību, relatīvi palielina reālo attālumu no centriem, radot cilvēkos nošķirtības un pamestības sajūtu;
- slikti sakari un informācijas trūkums (slikti uztveramas/neuztveramas valsts radio un TV programmas, nav plaši pieejamu interneta pieslēgumu);
- samazinās skolēnu skaits un skolotāju noslodze, kā rezultātā tiek slēgtas mazās skolas;
- ievērojama daļa iedzīvotāju ir kaimiņvalstu tautību pārstāvji, tādēļ pastāv atšķirīgu valodu un kultūru saskarsmes trūkums.

4. TERITORIJAS TELPISKĀS ATTĪSTĪBAS VĪZIJA, MĒRĶI UN PRIEKŠNOTEIKUMI

4.1. Teritorijas attīstības nākotnes redzējums saskaņā ar Bauskas novada Attīstības programmu 2012.-2018.gadam:

Bauskas novads ir bagāts novads Zemgales centrā, kurā cilvēki grib dzīvot un strādāt

Novadā iedzīvotāji grib un var dzīvot, jo ir pieejami kvalitatīvi visi nepieciešamie pakalpojumi, nodrošināta tīra dabiskā vide, sakārtota sociālā un tehniskā infrastruktūra. Novadā iedzīvotāji var strādāt, jo attīstās uzņēmējdarbība, ir darba vietas, uzlabojas novada un Bauskas pilsētas sasniedzamība.

4.2. Teritorijas attīstības vīzijas tuvināšanas stratēģiskie mērķi

Bauskas novada attīstībai Attīstības programmā tiek izvirzīti šādi stratēģiskie mērķi:

- *Bauskas novada iedzīvotāji var strādāt,*
- *iedzīvotāji grib dzīvot Bauskas novadā.*

Novada attīstības ilgtermiņa prioritāte ir „**Pievilcīga un droša dzīves un darba vide**”. Prioritāte ir vērsta uz dzīves vides sakārtošanu un attīstību, uzņēmējdarbības attīstību, nodrošinot dabas vides saglabāšanu un ilgtspēju.

Attīstības programmā noteiktas vidēja termiņa prioritātes :

- *mobilitāte un satiksmes drošība;*
- *kvalitatīva, droša vide;*
- *kvalitatīva izglītība;*
- *pievilcīga kultūras un sporta vide;*
- *efektīva pārvalde.*

Novada specializācija:

- *lauksaimniecība un pārstrāde;*
- *tūrisms un saistītie pakalpojumi;*
- *transports un loģistika.*

4.3. Bauskas novada attīstības indekss

Saskaņā ar 2010.gada 25.maija noteikumu Nr.482 Noteikumi par teritorijas attīstības indeksa aprēķināšanas kārtību un tā vērtībām” 2.pielikumu (*Pielikums 26.04.2011. MK noteikumu Nr.318 redakcijā*) Bauskas novadam noteikts šāds attīstības indekss:

4.1.tabula

Teritorijas attīstības indekss novadiem

Nr. p.k.	Novads	Teritorijas attīstības līmeņa indekss (pēc 2010.gada datiem, salīdzinot ar 2010.gada vidējiem rādītājiem)	Teritorijas attīstības līmeņa izmaiņu indekss (pēc 2010.gada datiem, salīdzinot ar 2009.gada vidējiem rādītājiem)
30.	Bauskas novads	0,210	0,333

Teritorijas attīstības indekss pēc 2009.gada datiem, salīdzinot ar 2009.gada vidējiem rādītājiem, bija 0,135 un Teritorijas attīstības līmeņa izmaiņu indekss (pēc 2009.gada datiem, salīdzinot ar 2008.gada vidējiem rādītājiem) bija -1,099. Teritorijas

attīstības līmeņa indekss raksturo attīstības līmeni attiecīgajā gadā, parādot teritoriju augstāku vai zemāku attīstību, salīdzinot ar vidējo attīstības līmeni valstī. Teritorijas attīstības līmeņa izmaiņu indekss raksturo attīstības līmeņa izmaiņas pret iepriekšējo gadu, parādot teritoriju atpaliekošu vai apsteidzošu attīstību, salīdzinot ar vidējo attīstības līmeni iepriekšējā gadā.

4.4. Bauskas novada attīstības pamatvērtības

Bauskas novada attīstības pamatvērtības apkopotas pēc veiktās iedzīvotāju aptaujas. Nacionālās nozīmes:

- iedzīvotāji,
- nacionālās nozīmes lauksaimniecības zemes,
- nepiesārņota vide;
- dabas parks „Bauska”,
- Bauskas pils muzejs,
- Bauskas vecpilsēta,
- starptautiskā mototrase „Mūsa”;
- maģistrālā gāzesvada posms,
- maģistrālā naftas vada posms,
- maģistrāles A7 posms,
- Mežotnes pils,
- Viļa Plūdoņa memoriālais muzejs “Lejenieki”,
- Kantri mūzikas festivāls,
- putnu fabrika „Lielzeltiņi”,
- Bauskas alus.

Reģionālās nozīmes:

- Bauskas stadions,
- Zemnieku sētas un lauksaimniecības mašīnu muzejs,
- Bauskas Novadpētniecības un mākslas muzejs.
- Lielupe, Mūsas un Mēmeles upe, iespējas atpūtas organizēšanai un tūrismam,
- izdevīgs ģeogrāfiskais stāvoklis- robeža ar Lietuvas Republiku un apmēram 50-80 km attālums no galvaspilsētas Rīgas,
- labi attīstīts ceļu tīkls.

Vietējās nozīmes :

- pieejamības nodrošinājums novada centram ar visām pagasta apdzīvotām vietām,
- samērā lieli kūdras, smilts un grants krājumi,
- kultūrvēsturiskie objekti un ievērojamākās vietas.

4.5. Apdzīvojuma struktūras attīstība

Plānojums paredz saglabāt esošo apdzīvojuma struktūru. Jaunu, atrauti no esošās blīva rakstura apbūves, ciemu izveide novada teritorijā netiek plānota.

Apdzīvojuma struktūrās pamatā – blīvas apbūves koncentrēšana pilsētā un ciemos, lauku viensētu apbūves raksturs pārējā teritorijā. Bauskas novada teritorijā tiek noteikti trīs līmeņa attīstības centri.

Izvērtējot novada attīstības centrus, pieejamo pakalpojumus tajos un perspektīvās attīstības iespējas, Bauskas novada attīstības plānošanas dokumentos tiek noteikti: viens reģiona nozīmes attīstības centrs, 8 novada nozīmes attīstības centri un 14 vietējās nozīmes attīstības centri.

4.2.tabula

Bauskas novada attīstības centri

(saskaņā ar Bauskas novada ilgtspējīgas attīstības stratēģiju 2012.-2030.gadam)

Reģionālas nozīmes centri	Novada nozīmes centri	Vietējās nozīmes (pirmā līmeņa) attīstības centri
Bauska	Rītausmas, Uzvara, Ceraukste, Code, Dāviņi, Ērgļi, Mežotne, Vecsaule	Bērzi, Bērzkalni, Grenctāle, Jauncode, Jaunsaule, Jumprava, Mežotne, Ozolaine, Strēlnieks, Mūsa (Ceraukstes pag.), Adžūni, Garoza, Pāce, Janeikas

Attīstības centru attīstības perspektīva

Attīstības centrs	Centra nākotnes raksturojums	Īpašā loma (reģionā, Latvijā, pasaulē)	Uzlabojamie kritēriji
Reģionālās nozīmes attīstības centri			
Bauska	<p>Cilvēkiem un videi draudzīga pilsēta ar sakārtotu ceļu un inženiertehnisko infrastruktūru, un attīstītu kultūras, sporta, tūrisma un atpūtas infrastruktūru.</p> <p>Nozīmīgs tranzīta ceļu krustpunkts ar attīstītiem loģistikas pakalpojumiem.</p> <p>Pārvalde, darījumi, pakalpojumi, izglītība, ražošana (loģistikas, industriālais centrs), tūrisms, sports.</p> <p>Attīstīta loģistika un industriālās zonas saistībā ar lauksaimniecības produkcijas pārstrādi, rūpnieciskās produkcijas ražošanu, tūrisma pakalpojumiem, viesnīcu pakalpojumiem, tranzītu apkalpojošiem uzņēmumiem. Augstāko izglītības iestāžu filiāles, profesionālās izglītība nodrošina vietējo cilvēkresursu iesaisti pilsētas un reģiona attīstībai.</p>	<p>Izglītības, veselības, kultūras un sporta reģionālais centrs kā virzītājspēks Zemgales, Lietuvas pierobežai.</p> <p>Starptautiskas un nacionālas nozīmes tūrisma un sporta, un atpūtas centrs.</p> <p>Bauskas vēsturiskais centrs kā Latvijas dienvidu tūrisma vārti.</p> <p>Konferenču, semināru u.tml. norises vieta.</p> <p>Reģiona un valsts nozīmes industriālais un loģistikas centrs.</p> <p>Lauksaimniecības produkcijas pārstrādes centrs.</p>	<p>Industriālā un loģistikas parka izveidošana un attīstība (t.sk., infrastruktūras izveide).</p> <p>Vidējo speciālo mācību iestāžu un augstāko mācību iestāžu filiāļu izveidošana.</p> <p>Pilsētas infrastruktūras uzlabošana, t.sk. ielu, Mūsas tilta rekonstrukcija.</p> <p>Attīstīt siltumapgādes sistēmu ar dabas gāzi alternatīvā kurināmā izmantošanu. Mazo un vidējo uzņēmēju aktivizēšana.</p> <p>Kultūras un sporta centru attīstība, t.sk., peldbaseina būvniecību.</p> <p>Tūrisma infrastruktūras attīstība.</p> <p>Vecpilsētas kā valsts nozīmes pilsētībūvniecības pieminekļa saglabāšana un atjaunošana</p>
Novada nozīmes attīstības centri			
Rītausmas	<p>Attīstības centrs ar pievilcīgu dzīves vidi.</p> <p>Attīstības centrs ar attīstītu lauksaimniecisko ražošanu, lauksaimnieciskiem servisa pakalpojumiem, ēdināšanas pakalpojumiem, u.c. servisa pakalpojumiem, gaļas pārstrādi, mēbeļu ražošanu, kokapstrādi, medicīniskiem pakalpojumiem. Sabiedriskais interneta pieejas punkts.</p>	<p>Izglītības, kultūras un sporta sociālo, veselības aprūpes pakalpojumu sniegšanas vietējais centrs.</p>	<p>Sociālās infrastruktūras pilnveidošana, ūdenssaimniecības sakārtošana, ceļu un ielu rekonstrukcija, apgaismojuma ierīkošana, kultūras darbības pilnveidošana. Mazo un vidējo uzņēmēju aktivizēšana</p>
Uzvara	Pievilcīga dzīvesvieta. Izglītības, kultūras centrs	Izglītības, kultūras un sporta, sociālo,	Biznesa inkubatora attīstība

	ar attīstītu infrastruktūru. Attīstīts tūrisms, amatniecība, pārstrāde, tradicionālā un netradicionālā lauksaimniecība.	veselības aprūpes pakalpojumu sniegšanas vietējais centrs. Valsts nozīmes tūrisma objekts – lauku sēta ar mašīnu muzeju. Sporta komplekss „Mūsa”. Biznesa inkubators.	Tilta būves pār Mūsu pabeigšana. Centra infrastruktūras uzlabošana. Ielu, ceļu rekonstrukcija, asfaltēšana. Labvēlīgas dzīves telpas izveide. Izglītības, kultūras un sporta u.c. sociālās infrastruktūras sakārtošana. Tūrisma infrastruktūras attīstība. Mazo un vidējo uzņēmēju aktivizēšana.
Ceraukste	Attīstīta amatniecība, lauku tūrisms, transporta pakalpojumi, lauksaimniecības produkcijas ražošana, pārstrāde, pakalpojumi, kas saistīti ar lauksaimniecību	Izglītības, kultūras un sporta pirmā līmeņa centrs. Plūdoņa muzejs. Tranzītmagistrāle VIA BALTICA.	Izglītības, kultūras un sporta infrastruktūras attīstība. Cilvēkresursu attīstība. Tūrisma infrastruktūras attīstība. Īdēnsaimniecības sakārtošana, ceļu un ielu rekonstrukcija.
Code	Attīstīta kokapstrāde, amatniecība, lauku tūrisms, transporta pakalpojumi, lauksaimniecības produkcijas ražošana, pārstrāde, pakalpojumi, kas saistīti ar lauksaimniecību un kokapstrādi.	Izglītības, kultūras un sporta pirmā līmeņa centrs. Tranzītmagistrāle <i>VIA BALTICA</i>	Izglītības, kultūras un sporta infrastruktūras attīstība. Cilvēkresursu attīstība. Īdēnsaimniecības sakārtošana, ceļu un ielu rekonstrukcija. Pakalpojumi, tūrisma infrastruktūra. Atpūtas infrastruktūra
Dāviņi.	Attīstīta lauksaimnieciskā ražošana, lauksaimnieciskie pakalpojumi, pārstrāde, tūrisms, pakalpojumi, kas saistīti ar lauksaimniecību.	Kultūras un sporta pirmā līmeņa centrs. Bruknas muižas komplekss. Janču katoļu baznīca	Izglītības, kultūras un sporta infrastruktūras attīstība. Cilvēkresursu attīstība. Īdēnsaimniecības sakārtošana, ceļu un ielu rekonstrukcija.
Ērgļi	Attīstīta lauksaimnieciskā ražošana, lauksaimnieciskie pakalpojumi, pārstrāde, tūrisms, pakalpojumi, kas saistīti ar lauksaimniecības produktu pārstrādi. Sociālie pakalpojumi.	Kultūras un sporta pirmā līmeņa centrs. Lauksaimnieciskā ražošana	Izglītības, kultūras un sporta infrastruktūras attīstība. Cilvēkresursu attīstība. Ceļu, tūrisma ūdēnsaimniecības infrastruktūras attīstība.
Mežotne	Attīstīta lauksaimnieciskā ražošana, lauksaimnieciskie pakalpojumi, pārstrāde, amatniecība, tūrisms, viesnīcu serviss, pakalpojumi, kas saistīti ar lauksaimniecības produktu pārstrādi	Izglītības, kultūras un sporta pirmā līmeņa centrs. Valsts nozīmes tūrisma un atpūtas objekts - Mežotnes pils un parks.	Cilvēkresursu attīstība. Izglītības, kultūras un sporta infrastruktūras attīstība. Tūrisma infrastruktūra (ēdināšana, viesu mājas), ceļu infrastruktūra.

Vecsaule	Attīstīta kūdras ieguve un pārstrāde, bioloģiskā lauksaimniecība, dārzenkopība, lauksaimniecības produktu pārstrāde, pakalpojumi, saistīti ar lauksaimniecības produktu pārstrādi, tūrisms. Attīstīti tūrisma, amatniecības pakalpojumi.	Izglītības, kultūras un sporta pirmā līmeņa centrs. Valsts nozīmes kūdras ieguve.	Cilvēkresursu attīstība. Izglītības, kultūras un sporta infrastruktūras attīstība. Īdēssaimniecības sakārtošana. Ceļu un tūrisma infrastruktūras attīstība. Uzņēmējdarbības atbalsta infrastruktūras izveide.
Vietējās nozīmes (pirmā līmeņa) attīstības centri			
Bērzi	Attīstīta lauksaimnieciskā ražošana, lauksaimnieciskie pakalpojumi, tirdzniecība, medicīniskie pakalpojumi, bērnu dienas sociālā atbalsta centra, pasta nodaļas, tūrisma un amatniecības pakalpojumi. Sabiedriskais interneta pieejas punkts.	Izglītības, kultūras un sporta pirmā līmeņa centrs.	Izglītības, kultūras un sporta infrastruktūras attīstība Cilvēkresursu attīstība. Tūrisma, viesnīcu servisa un sociālās infrastruktūras attīstība. Īdēssaimniecības sakārtošana, ceļu un ielu rekonstrukcija, kultūras darbības pilnveidošana
Mūsa (Ceraukstes pag.)	Attīstīta lauksaimnieciskā ražošana, lauksaimnieciskie pakalpojumi, pārstrāde, amatniecība, tūrisms, pakalpojumi, kas saistīti ar lauksaimniecības produktu pārstrādi.	Kultūras un sporta pirmā līmeņa centrs. Mūsas upe. Tranzītmagistrāle <i>VIA BALTICA</i>	Izglītības, kultūras un sporta infrastruktūras attīstība Cilvēkresursu attīstība. Ceļu infrastruktūras un tūrisma attīstība, ūdēssaimniecība, uzņēmējdarbības aktivizēšana
Ādzūni	Attīstīta lauksaimnieciskā ražošana, dārzenkopība, lauksaimnieciskie pakalpojumi, pārstrāde, amatniecība, tūrisms, pakalpojumi, kas saistīti ar lauksaimniecības produktu pārstrādi.	Kultūras un sporta pirmā līmeņa centrs.	Cilvēkresursu attīstība. Izglītības, kultūras un sporta infrastruktūras attīstība. Ceļu infrastruktūras un tūrisma attīstība. Īdēssaimniecības sakārtošana.
Bērzkalni	Attīstīta lauksaimniecības produktu pārstrāde, tūrisms, pakalpojumi, kas saistīti ar lauksaimniecības produktu pārstrādi.	Izglītības, kultūras pirmā līmeņa centrs, Mūsas upe.	Cilvēkresursu attīstība. Izglītības, kultūras un sporta infrastruktūras attīstība. Ceļu infrastruktūras un tūrisma attīstība. Īdēssaimniecības sakārtošana.
Grenctāle	Attīstīta lauksaimnieciskā ražošana, lauksaimnieciskie pakalpojumi, pārstrāde, tūrisms, pakalpojumi, kas saistīti ar transporta servisu, loģistiku.	Kultūras un sporta pirmā līmeņa centrs. Tranzītmagistrāle <i>VIA BALTICA</i>	Izglītības, kultūras un sporta infrastruktūras attīstība. Cilvēkresursu attīstība. Ceļu, transporta, tūrisma, ūdēssaimniecības infrastruktūras attīstība.

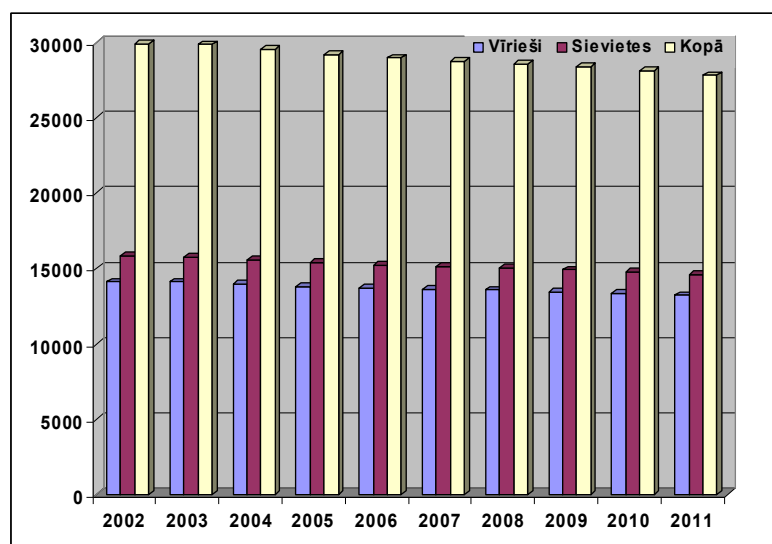
Jauncode	Attīstīta kokapstrāde, amatniecība, tūrisms, lauksaimniecības produkcijas ražošana, pārstrāde, netradicionālā lauksaimniecība, pakalpojumi, kas saistīti ar lauksaimniecību un kokapstrādi, transporta servisu. Atpūtas iespējas pie ūdeņiem	Kultūras un sporta pirmā līmeņa centrs. Tranzīتماģistrāle VIA BALTICA, autoceļš P87 „Zemgales josta”,	Izglītības, kultūras un sporta infrastruktūras attīstība. Cilvēkresursu attīstība. Ceļu infrastruktūra, ūdenssaimniecība. Pakalpojumi. Ūdenstūrisma infrastruktūra un pakalpojumi. Atpūtas un sporta infrastruktūras attīstīšana
Jaunsaule	Attīstīta lauksaimnieciskā ražošana, lauksaimnieciskie pakalpojumi, pārstrāde, amatniecība, tūrisms, pakalpojumi, kas saistīti ar lauksaimniecības produktu pārstrādi.	Izglītības, kultūras un sporta pirmā līmeņa centrs. Mēmeles upe.	Izglītības, kultūras un sporta infrastruktūras attīstība. Cilvēkresursu attīstība. Ceļu infrastruktūras un tūrisma attīstība, ūdenssaimniecība, uzņēmējdarbības aktivizēšana
Jumpravas	Attīstīta lauksaimnieciskā ražošana, dārzenkopība, lauksaimnieciskie pakalpojumi, pārstrāde, amatniecība, tūrisms, pakalpojumi, kas saistīti ar lauksaimniecības produktu pārstrādi.	Kultūras un sporta pirmā līmeņa centrs. Jumpravas parks. Lielupe	Cilvēkresursu attīstība. Izglītības, kultūras un sporta infrastruktūras attīstība. Ceļu infrastruktūras un tūrisma attīstība. Ūdenssaimniecības sakārtošana.
Ozolaine	Attīstīta kūdras ieguve un pārstrāde, bioloģiskā lauksaimniecība, dārzenkopība, lauksaimniecības produktu pārstrāde, pakalpojumi, saistīti ar lauksaimniecības produktu pārstrādi. tūrisms. Attīstīti tūrisma, amatniecības, transporta servisa pakalpojumi.	Izglītības, kultūras un sporta pirmā līmeņa centrs. Kūdras ieguve. NATURA 2000 dabas piemineklis- Kulšēnu avots	Cilvēkresursu attīstība. Izglītības, kultūras un sporta infrastruktūras attīstība. Ceļu infrastruktūras, tūrisma infrastruktūras attīstība. Ūdenssaimniecības sakārtošana. Uzņēmējdarbības aktivizēšana.
Strēlnieks	Attīstīta lauksaimnieciskā ražošana, lauksaimnieciskie pakalpojumi, pārstrāde, amatniecība, tūrisms, pakalpojumi, kas saistīti ar lauksaimniecības produktu pārstrādi.	Izglītības, kultūras un sporta pirmā līmeņa centrs.	Cilvēkresursu attīstība. Izglītības, kultūras un sporta infrastruktūras attīstība. Ceļu un tūrisma infrastruktūras attīstība. Ūdenssaimniecības sakārtošana.
Garoza	Attīstīta lauksaimnieciskā ražošana, lauksaimnieciskie pakalpojumi, pārstrāde, amatniecība, tūrisms, pakalpojumi, kas saistīti ar lauksaimniecības produktu pārstrādi.	Izglītības, kultūras un sporta pirmā līmeņa centrs. Mežotnes intrernātvidusskola, Garozas muiža	Cilvēkresursu attīstība. Izglītības, kultūras un sporta infrastruktūras attīstība. Ceļu un tūrisma infrastruktūras attīstība. Ūdenssaimniecības sakārtošana
Pāce	Attīstīta lauksaimnieciskā ražošana, pārstrāde, amatniecība, tūrisms, pakalpojumi, kas saistīti ar	Kultūras un sporta pirmā līmeņa centrs. Pāces parks	Cilvēkresursu attīstība. Izglītības, kultūras un sporta infrastruktūras

	lauksaimniecības produktu pārstrādi		attīstība. Ceļu un tūrisma infrastruktūras attīstība. Ūdenssaimniecības sakārtošana
Elektriķi	Attīstīta lauksaimnieciskā ražošana, pārstrāde, amatniecība, tūrisms, pakalpojumi, kas saistīti ar lauksaimniecības produktu pārstrādi	Kultūras un sporta pirmā līmeņa centrs. Rīgas motormuzeja Bauskas filiāle	Cilvēkresursu attīstība. Izglītības, kultūras un sporta infrastruktūras attīstība. Ceļu un tūrisma infrastruktūras attīstība. Ūdenssaimniecības sakārtošana
Janeikas	Attīstīta lauksaimnieciskā ražošana, pārstrāde, amatniecība, tūrisms, pakalpojumi, kas saistīti ar lauksaimniecības produktu pārstrādi	Kultūras un sporta pirmā līmeņa centrs. Putnu fabrika „Lielzeltiņi”	Cilvēkresursu attīstība. Izglītības, kultūras un sporta infrastruktūras attīstība. Ceļu un tūrisma infrastruktūras attīstība. Ūdenssaimniecības sakārtošana

4.6. Bauskas novada attīstības resursi

4.6.1. Cilvēkresursi

Iedzīvotāju skaita dinamika ir viens no būtiskākajiem rādītājiem, kas atspoguļo apdzīvojuma struktūras attīstību. 2011.gada 1. janvārī iedzīvotāju kopskaits pašvaldībā, kas veido Bauskas novadu bija-27826 iedzīvotāju, 2009.gada 1.jūlijā, kad izveidojās Bauskas novads, novada teritorijā bija 28294 (Pilsonības un migrācijas lietu pārvaldes statistikas dati 01.07.2009.), no tiem Bauskas pilsētā-10292 iedzīvotāju.



4.1.attēls. Iedzīvotāju skaits Bauskas novadā uz gada sākumu

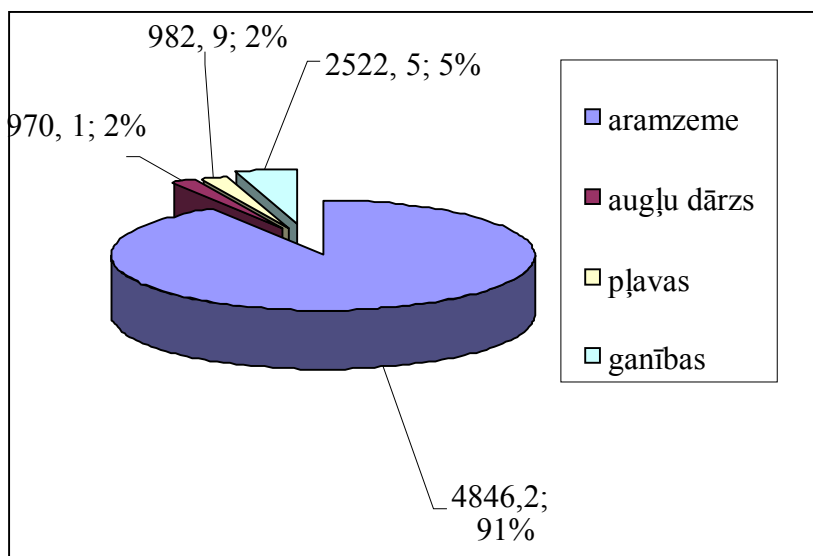
Kopumā novadā iedzīvotāju skaits 2010.gadā, salīdzinot ar 2009.gadu, ir samazinājies par 215 cilvēkiem. 2010.gadā mirušo skaits, salīdzinot ar dzimušajiem, bija par 106 cilvēkiem lielāks (2009.gadā -126), līdz ar to dabiskais pieaugums pēdējos divos gados bija negatīvs.

Samazinās bērnu un jauniešu skaits, kas veicina sabiedrības novecošanos. Bērnu skaits no 0-6 gadiem 2010. gadā, salīdzinot ar 2009. gadu, ir samazinājies par 44, bet no 7-18 gadiem-par 194. Kopējā tendence samazināties izglītojamo skaitam ir vērojama valstī un novadā jau pēdējos desmit gadus. 2010./2011.m.g. Bauskas novadā mācības uzsāka 2975 izglītojamie (neskaitot internātskolu un pirmsskolas posma audzēkņus), kas ir par 42% mazāk nekā 2000./2001.m.g. Saskaņā ar Bauskas novada administrācijas Izglītības pārvaldes prognozēm dzimstības samazināšanās varētu radīt izglītojamo skaita samazinājumu un klašu komplektācijas problēmas sākot ar 2015./2016.m.g novada lauku pamatskolās. Vidējā termiņā (5 gadu periodā) novadā gaidāms būtisks vidusskolēnu skaita samazinājums. Tajās novada teritorijās, kurās bērnu trūkuma dēļ tiek vai tiks slēgtas skolas, iedzīvotāji pārcelsies tuvāk pilsētai vai lielajiem ciemiem. Gados vecākiem cilvēkiem, turpinot aktīvu ekonomisko dzīvi, palielināsies nepieciešamība jaunu prasmju apgūšanai. Liela nozīme ir mūžizglītībai, kas nodrošinās indivīdam iespēju pilnveidot vai dažādot savu kvalifikāciju visa mūža garumā.

4.6.2. Dabas resursi

○ Lauksaimniecībā izmantojamās zemes

Lielākā novada bagātība ir nacionālās nozīmes lauksaimniecības zemes ar zemes auglību virs 60 ballēm. Nav pieļaujama valsts augstvērtīgo zemju transformācija citos zemes izmantošanas veidos. Visvairāk augstvērtīgo lauksaimniecības zemju ir Gailišu, Īslīces un Mežotnes pagastā. Auglīgās zemes veicinājušas lielu agrofirmu veidošanos, piemēram, SIA „Uzvaras lauks”, SIA „Lielmežotne”, SIA „Ceraukstīte” u.c. Bauskas novadā paplašinās rapšu sējumi, kas ļauj attīstīt biodegvielas ražošanu.



4.3. attēls. Lauksaimniecībā izmantojamā zemes sadalījums (VZD dati 2011.gada sākumā)

○ Meži

Tiek apmežotas zemes, kas ir mazauglīgas un nekultivētas. Veicot apmežošanu, jā saglabā Zemgalei raksturīgo mozaīkveida ainavu.

Mežs ir resurss tūrisma un rekreācijas attīstībai (sēņošana, ogošana, medības u.c.) pagasta teritorijā. Mežu saglabāšana ap ūdenstecēm un ūdenstilpnēm ir priekšnoteikums ekoloģisko procesu norisei.

Vecsaules sils kā Bauskas pilsētas aizsargjosla un perspektīvo dabas taku un ierīkošanai un atpūtai.

Nemot vērā mazo mežainumu, novadā nav plānota kokapstrādes rūpniecības attīstība. Novadā ir tikai nelieli kokapstrādes uzņēmumi, piemēram, SIA „Bērzkalni”. Privāto meža īpašnieku skaits -846.

Pašvaldības un privāto īpašnieku īpašumā esošo kopējais koksnes apjoms un mežu platības

Rādītājs	Koksnes apjoms m³	Meža platības ha
Pašvaldību īpašumā esošais koksnes apjoms, mežu platības	19 781	85,6
Privāto īpašnieku īpašumā esošais kopējais koksnes apjoms	1 288 867	6 956,09

Avots: Valsts meža dienesta datu bāze, 12.08.2010

○ **Derīgie izrakteņi**

Kūdra

Kūdras ieguve un apstrāde ilgu laiku būs viena no Bauskas novada uzņēmējdarbības nozarēm, jo Eiropā kūdras pieprasījums audzis – cilvēki aizvien vairāk paši audzē dārzenus un ziedus, kam vajadzīgi dažādi kūdras substrāti. Tas saistīts ne tikai ar ekonomikas lejupslīdi, kas liek meklēt jaunus iztikas veidus, bet arī ar zaļo dzīvesveidu, kad ļaudis izvēlas pašu audzētu un gatavotu pārtiku, nevis lielveikalā nopērkamo.

Novadā atrodas vairākas līdz galam neizpētītas kūdra atradnes, lielākā no tām ir Cerību purvs, Nr.12051, ar platību 309 ha Vecsaules pagastā, rūpnieciski izmantojamā dziļuma robežās- 249 ha, perspektīvie kūdras krājumi- 764 tūkst.t., kā arī Dreimaņu purvs, Nr.12018, Dāviņu pagastā, rūpnieciski izmantojamā dziļuma robežās- 214 ha, perspektīvie kūdras krājumi- 641 tūkst.t Taču šajās atradnēs vēl ir jāveic papildus izpētes darbi.

Smilts

Bauskas novadā nav satopamas lielas smilšu atradnes, nelielas atradnes atrodas fizisku personu īpašumā, vairums gadījumu tās ir izmantotas. Lielākā no atradnēm ir „Lielauziņas” ZS „Lielauziņas”, Dāviņu pagasta teritorijā.

Smilts-grants un smilts

Lieli smilts-grants Perspektīvā varētu izmantot smilts ieguvei atradnes „Vecsaule” I iecirkni un IV iecirkni. Šajā vietā smilts satur daudz smalko daļiņu un tādēļ būvniecībā tā izmantojama pēc bagātināšanas.

Šūnakmens

Valsts ģeoloģijas dienesta fonda uzskaitē ir dati tikai par vienu saldūdens kaļķiežu atradni- *Pellāju-Radzišu* atradni, kura atrodas Vecsaules pagastā pie Pelnāju mājām. Atradnes platība 0,7 ha.

Māls

Novada teritorijā detalizēti pētītas vairākas perspektīvās māla atradnes un prognožu laukumi. Lielākās no tām: *Līči – māls, Mežotne II, Mežotne-prognožu*

laukums, Laukmales un Saulaine, kurās iegūto materiālu varētu izmantot ķieģeļu, drenu cauruļu un būvkeramikas ražotnēs.

Līči – māls, Ceraukstes pagastā, ar platību 110,0 ha, derīgā slāņa vidējais biežums – 4,3 m, ar prognozētiem māla krājumiem- 3,98 milj.m³.

Mežotne-prognožu laukums Mežotnes pagastā ar platību 151 ha, derīgā slāņa vidējais biežums – 4,9 m, ar prognozētiem māla krājumiem- 6,13 milj.m³.

Mežotne II- Mežotnes pagastā ar platību 58 ha, derīgā slāņa vidējais biežums – 5,5 m, ar prognozētiem māla krājumiem- 3,25 milj.m³.

Laukmales, atrodas Vecsaules pagastā, ar platību 502 ha, derīgā slāņa vidējais biežums – 3 m, ar prognozētiem māla krājumiem- 16,5 milj.m³. Derīgais izrakteņis ir Zemgales baseina glaciolimniskais māls, kuru var izmantot kā ķieģeļu un citas būvkeramikas ražošanas izejvielu. Mālu ķīmiskajā sastāvā noteikts tikai CO² daudzums un tas ir 7-9 %. Papildus veikta māla keramisko īpašību kompleksā pārbaude un noteikta optimālā ķieģeļu apdedzināšanas temperatūra- 977^o C.

Saulaines māla iegula Īslīces pagastā, ar platību 195,9 ha, kurā krājumu kopapjoms ir 4,9 milj.m³. Segkārtas biežums mainās 03-3,0 m robežās, derīgais slānis vidēji 2,5 m biezs. Pēc tehnoloģiskām īpašībām māli ir vidēji plastiski, vāji dispersi, viegli kūstoši, blīvi saķepoši, CO² daudzums ir 6,4-11,6% Māli šajā atradnē derīgi tikai salneizturīgu ķieģeļu ražošanai. Hidroģeoloģiskie apstākļi atradnē ir visai labvēlīgi, jo derīgais slānis nav apūdeņots.

o **Ūdens resursi**

Virszemes ūdeņi

Ir iespējams attīstīt ražošanu, kam tehnoloģiskiem procesiem nepieciešams liels ūdens daudzums. Lielupe pie Bauskas ir populāra vimbū makšķerēšana vieta pavasaros. Gleznainajos Lielupes krastos atrodas tūristu iecienīti dabas un vēstures objekti- Bauskas un Mežotnes pils, Jumpravmuižas dolomīta klintis, Mežotnes pils parks u.c. Perspektīvā būtu jāattīsta ūdens tūrisms.

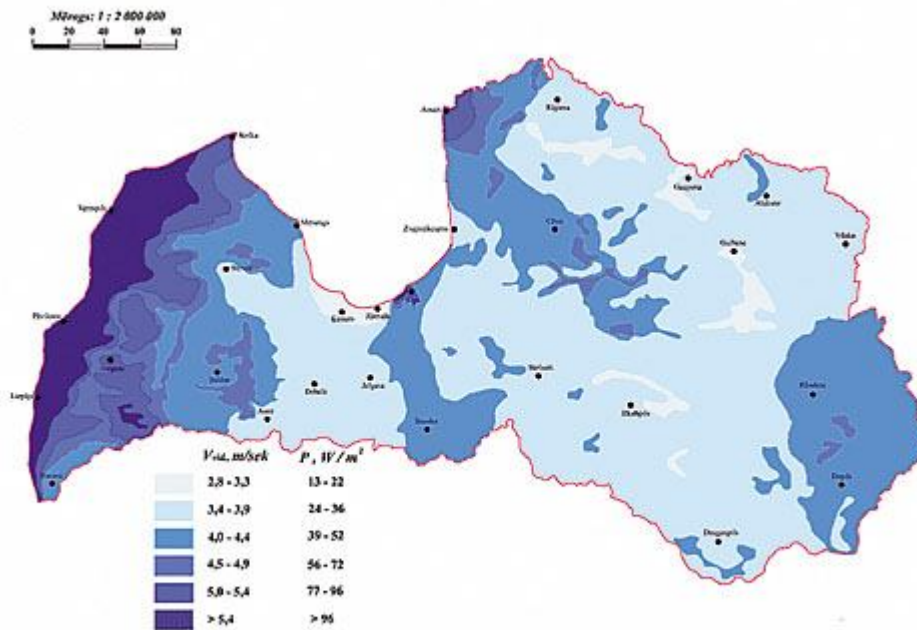
Pazemes ūdeņi

Pēc 1989.gada izpētes darbu rezultātiem par perspektīvāko ūdensgūtni Bauskas pilsētas centralizētai ūdens apgādei uzskatāms iecirknis pilsētas austrumu nomalē (ūdensgūtne „Bauska”), kur aprēķinātie pazemes ūdens krājumi 9,0 tūkst. m³/dienn.

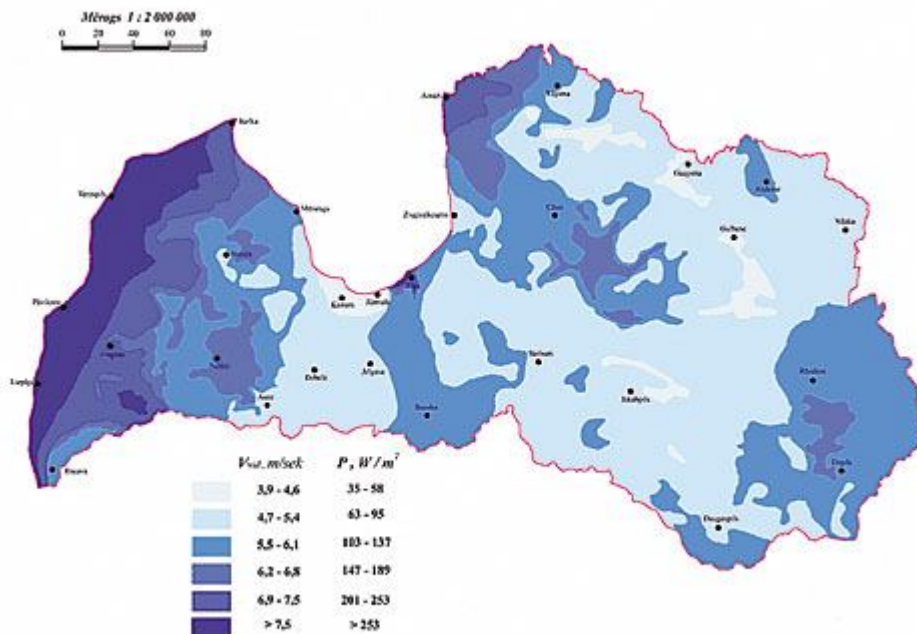
Dzeramā ūdens ieguvei izmantojamo ūdens resursu kvalitāte visumā atbilst dzeramā ūdens kvalitātei. Karbonātu šķīšanas dēļ ir paaugstināta dzeramā ūdens cietība. Dzeramajā ūdenī ir bieži sastopama paaugstināta dzelzs koncentrācija, tādēļ jāparedz dzeramā ūdens atdzelzošana.

o **Vidējas un tipiskais vēja ātrums**

Vējš novada teritorijā parasti ir ar salīdzinoši nelielu ātrumu, jo ilggadīgais vidējais gada vēja ātrums 10 m augstumā ir 4,0-4,4 m/s. Vislielākais vidējais vēja ātrums ir rudens un ziemas periodā, mazāks – vasarā. Līdz šim novērotās maksimālās vēja brāzmas Bauskas novērojumu stacijā ir sasniegušas ātrumu 40 m/s. Bauskas novada teritorijā ir iespējams izvietot vēja ģeneratorus.



4.4.attēls. Vidējais vēja ātrums gadā 10 m augstumā.



4.5.attēls. Vidējais vēja ātrums gadā 50 m augstumā

Avots: <http://www.windenergy.lv>

4. 7. Infrastruktūra

○ Ceļu infrastruktūra

Novadā ir optimāls ceļu tīkls, kas savieno novada administratīvo centru ar pagastu pārvaldēm.

Ceļu infrastruktūras attīstība Bauskas novadā:

- lai nodrošinātu starptautisko un starppilsētu satiksmes virzienu Krievija-Daugavpils Aizkraukle - Bauska- Eleja, Dobele, Liepāja, ir nepieciešams rekonstruēt Mūsas upes tiltu, kas ir svarīga transporta inženiertehniskā būve Bauskas novadam, Rundāles novadam. 2007.gada AS „Latvijas Valsts ceļi” pasūtītajā ekspertīzes slēdzienā ir minēts, ka neveicot Mūsas tilta rekonstrukciju būs nepieciešama smagā autotransporta satiksmes ierobežojuma izveide, tādejādi tiktu kavēta Bauskas novada lielas teritorijas daļas attīstība;
- lai attīstītu Bauskas Industriālo un loģistikas parku, ir nepieciešams izveidot ielu tīklu Bauskas Industriālā un loģistikas parka (ILP) teritorijā un izbūvēt ILP ielu pieslēgumu starptautiskajai automaģistrālei Via Baltica. Krustojuma izbūve uz A7 ir apjomīgs projekts, bez kura lielle investori atteicās apgūt šo teritoriju;
- jāparedz rekonstruēt esošo ceļu Vecsaules skola- Vidiņi un no jauna izbūvēt šī ceļa pagarinājumu, kas savienotu Vecsaules pagastu ar Dāviņu pagastu.

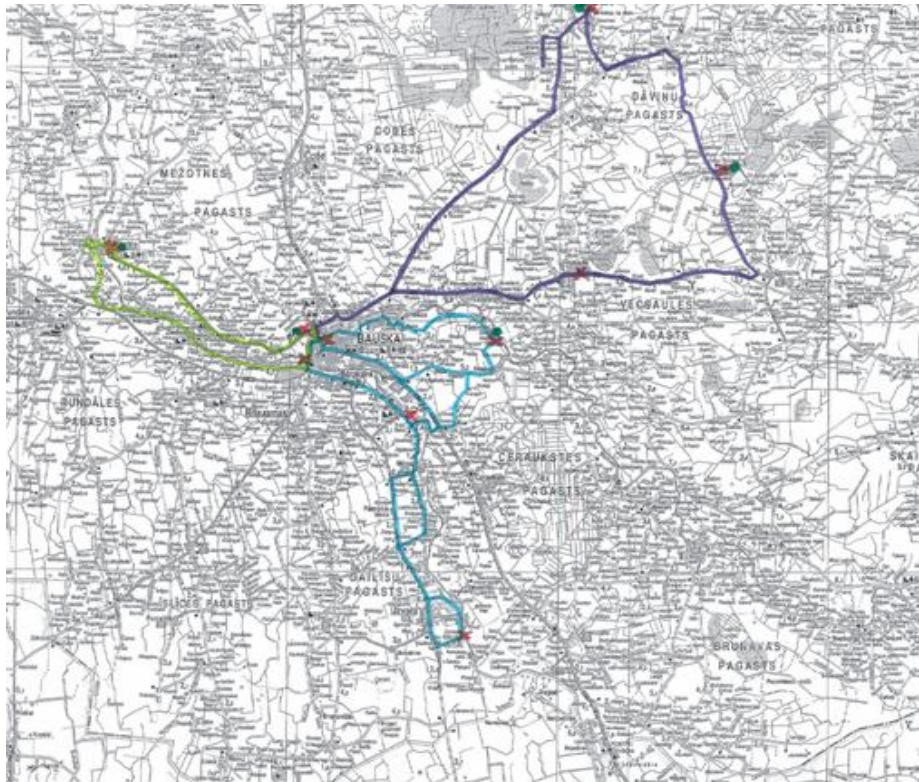
Jāveic ceļu rekonstrukciju un jāuzlabo esošo ceļu seguma kvalitāti:

- V1003 Ozolaine - Skaistkalne – Straumes,
- V1012 Zvirgzde - Misa – Dāviņi,
- V1013 Šarlotes - Vecumnieku stacija,
- V1015 Nizere – Dupšas,
- V1016 Ozolaine – Dupšas,
- V1017 Brukna - Baltiņi – Bārbele,
- V1018 Vecsaule - Rudzi – Code,
- V1019 Jaunsaule - Ozolaine – Birznieki,
- V1020 Likverteni - Jaunsaule – Skaistkalne,
- V1022 Bauska - Brunava – Paņemūne,
- V1023 Kirši - Mežgaļu skola V1021 Grenctāle - Tilti – Tunkūni,
- V1024 Jātņieki - Tunkūni – Budberģe,
- V1025 Bauska - Gailīši - Lietuvas robeža,
- V1027 Lībieši - Krievgaļi - Rožkalni ,
- V1028 Bauska - Bērzi - Adžūni – Lietuvas robeža.

Jāattīsta tranzīta koridors no Austrumiem uz Rietumiem- Zemgales josta (Dobele – Eleja – Bauska – Valle – Jaunjelgava (apvedceļš) – Jēkabpils un atzara Valle – Nereta – Subate – Aknīste – Daugavpils) .

○ **Veloceliņi**

Velotransporta maršruti ir jāintegrē kopējā tūrisma infrastruktūras un pakalpojumu tīklā, nodrošinot naktsmītnes, stāvlaukumus, velosipēdu nomas un remonta pakalpojumus. Plānojot autoceļu rekonstrukciju un jaunbūvi, paredzēt veloceliņu izbūvi, vēlams uz atsevišķi no autoceļa klātnes.



5.6.attēls. Plānotie veloseliņu maršruti

Plānotie veloseliņu maršruti:

- Ziedoņu iela-Elejas iela-Pilskalņa iela-Upmalas iela-Zaļā iela-Salātu iela-Upes iela-Rīgas iela-Mēmeles iela-Kalna iela-Rīgas iela-Dambja iela-Brīvības bulvāris līdz Pilskalņa ielai;
- Bauskas Rātslaukums-Mašīnu muzejs-Mežotnes pils-Mežotnes pilskalns-Ziedoņi-Bauskas pils-Bauskas Rātslaukums;
- Bauskas Rātslaukums-Sporta komplekss „Mūsa”-Zemnieku sētas un mašīnu muzejs-Lejenieki-Bauskas Rātslaukums;
- Bauskas Rātslaukums-Vecsaule-Bruknas muiža-Lambārte-Bauskas Rātslaukums.

○ **Inženierinfrastruktūra**

Ūdensvads un kanalizācija

Jaunu ūdens un kanalizācijas tīklu, attīrīšanas ietaišu, ūdens atdzelžošanas staciju izbūve nodrošinās ūdenssaimniecības sektora drošību, uzlabos vides stāvokli un samazinās ekspluatācijas izmaksas. Teritorijas plānojumā paredzētas teritorijas pašvaldības funkciju īstenošanai- jaunu infrastruktūras tīklu un objektu būvniecībai.

Ir sakārtota ūdenssaimniecība Gailišu pagasta Uzvaras ciemā, Codes pagasta Jauncodes ciemā („Dreņģerkalna” ūdensapgādes sistēma), Ceraukstes pagasta Ceraukstes ciemā. Uzsākti darbi pie ūdensapgādes un notekūdeņu tīklu rekonstrukcijas darbiem Bauskas pilsētā, Īslīces pagastā, Gailišu pagasta Pāces ciemā un Vecsaules pagasta Ozolaines ciemā.

Jāaktualizē esošie tehniski ekonomiskie pamatojumi:

- Brunavas pagasta Grenctāles ciema ūdenssaimniecības infrastruktūras attīstībai;

- Mūsas ciema ūdenssaimniecības infrastruktūras attīstībai;
- Dāviņu ciema ūdenssaimniecības infrastruktūras attīstībai;
- Vecsaules pagasta Ozolaines ciema ūdenssaimniecības attīstībai;
- Vecsaules pagasta Vecsaules ciema ūdenssaimniecības infrastruktūras attīstībai;
- Mežotnes pagasta Mežotnes ciema ūdenssaimniecības infrastruktūras attīstībai;
- Mežotnes pagasta Jumpravas ciema ūdenssaimniecības infrastruktūras attīstībai.

Jāizstrādā tehniski ekonomiskie pamatojumi:

- Īslīces pagasta Bērzu ciema ūdenssaimniecības infrastruktūras attīstībai,
- Codes pagasta Jauncodes ciema ūdenssaimniecības infrastruktūras attīstībai;
- Codes pagasta Guntas ciema ūdenssaimniecības infrastruktūras attīstībai;
- Gailīšu pagasta Mūsas ciema ūdenssaimniecības infrastruktūras attīstībai;
- Vecsaules pagasta Likvertenu ciema ūdenssaimniecības infrastruktūras attīstībai;
- Ceraukste pagasta Janeiku ciema ūdenssaimniecības infrastruktūras attīstībai.

Gāzes apgāde

Gāzes apgāde nodrošināta Bauskas pilsēta, Gailīšu, Ceraukste, Codes un Mežotnes pagastos. Perspektīvā gāzes apgāde Bauskas novadā ir atkarīga no potenciālo gāzes lietotāju pieprasījuma un sadales gāzesvadu tehniskajām izbūves iespējām. Pie noteikta patērētāju pieprasījuma AS „Latvijas Gāze” investēs līdzekļus, lai nodrošinātu iespēju pieslēgties gāzes apgādes infrastruktūrai.

Elektrība

Labs elektroapgādes līniju un transformatoru apakšstaciju izvietojums novada teritorijā, tikai viena viensēta “Lāči”, Vecsaules pagastā pašreiz nav pieslēgta elektrotīkliem. Lai nodrošinātu investorus, kam ražošanas tehnoloģiskajiem procesiem ir nepieciešamas lielas elektroapgādes jaudas, ir nepieciešams Bauskas Industriālā un loģistika parka teritorijā izbūvēt no esošās 110 kV apakšstacijas apmēram 5 km attālumā 110 kV elektropārvades līniju un jaunu 110/20 kV apakšstaciju.

Telekomunikāciju, t.sk. interneta infrastruktūra

Bauskas novadā darbojas gan mobilo, gan fiksēto elektronisko sakaru tīklu operatori. Elektronisko sakaru tīklu operatori piedāvā mobilo sakaru, fiksēto elektronisko sakaru un datu pārraides, kā arī interneta un kabeļtelevīzijas pakalpojumus. Jānodrošina mobilo sakaru pieejamība visā novada teritorijā un jāuzlabo to kvalitāte. Nepieciešama Bauskas rajona teritoriālās informācijas tīkla modernizācija.

4.8. Kultūrvēsturiskais un dabas mantojums

Novada teritorijas bagātais kultūras mantojums ir svarīgs priekšnoteikums tūrisma attīstībā.

Bauskas novadā atrodas 136 kultūras pieminekļi, tajā skaitā:

- arheoloģijas-38,
- mākslas-74,
- vēstures-1,
- pilsētbūvniecības-1,
- arhitektūras-22.

Ievērojamākie kultūras pieminekļi ir *Bauskas vecpilsēta*, *Bauskas un Mežotnes pils*, *Bauskas rātsnams*, *Bauskas Sv.Gara luterāņu baznīca*, *Codes luterāņu baznīca un Bruknas muiža*.

Bauskas novada teritorijā ir īpaši aizsargājamās dabas teritorijas, kas iekļautas Eiropas Savienības valstu kopīgajā aizsargājamo teritoriju sarakstā *Natura 2000-dabas parks „Bauska”*, *dabas liegums „Īslīce”*, *dabas liegums „Paņemūnes meži” un dabas piemineklis „Kulšenu avots”*.

Novadā ir Zemgales reģionam raksturīgās ainavas, kas nosaka bioloģisko un ainavisko daudzveidību.

4.9. Uzņēmējdarbība

Izveidojot Bauskas Industriālo un loģistikas parku, novadā būtu iespējams attīstīt citus uzņēmējdarbības veidus un nozares. Jāattīsta Biznesa inkubators Gailīšu pagasta Uzvaras ciemā. Sekmīgi darbojas uzņēmēju klubs „Bauska 97”, kas apvieno dažādu nozaru Bauskas un Rundāles novada uzņēmējus, lai kopīgi risinātu ar uzņēmējdarbību saistītos jautājumus. Bauskas novada pašvaldība attīstīta projektus infrastruktūras sakārtošanai uzņēmējdarbības attīstīšanai novada teritorijā.

Liela ietekme Bauskas novada attīstībā ir atrašanās vietai – Via Baltica, tranzīta ceļš, arī samērā nelielais Rīgas attālums.

Bauskas novada uzņēmumi ar lielāko attīstības potenciālu:

- lielākais putnkopības uzņēmums novadā- SIA „Lielzeltiņi” aizņem ap 30% no Latvijā saražotās putnu gaļas tirgus. Ap 35% no saražotā apjoma tiek pārdots nesadalītā veidā (svaigas, nesadalītas vistas), ap 65% produkcijas tiek realizēta sadalītā veidā (atsevišķi tiek pārdoti vistu spārniņi, šķiņķīši, stilbiņi u.tml.). Produkcija šobrīd tiek ražota vietējam tirgum. Galvenie realizācijas kanāli ir lielveikalu tīkli RIMI un Mego, kā arī sabiedriskās ēdināšanas iestāžu tīkls „Lido”. “Lielzeltiņi” nodrošina vistas gaļas produkcijas piegādi veikaliem visas Latvijas teritorijā. Autotransports ir aprīkots ar nepieciešamajām aukstuma iekārtām, kas nodrošina nemainīgi kvalitatīvas svaigās produkcijas nogādāšanu veikalos. Putnu gaļas ražotājs SIA „Lielzeltiņi” 2010.gadā ir radis jaunus partnerus eksportā uz Zviedriju – pašlaik uzņēmuma eksporta apjomi ir aptuveni 10 – 15 % no kopējās saražotā produkcijas apjoma. Turpmākās ieceres Lielzeltiņi saista ar jaunu klientu un noieta tirgu rašanu pārstrādes produktiem ar pievienoto vērtību – tās ir kotletes, cepta fileja, t.s., nagetes;

- lauksaimniecības uzņēmums SIA „Uzvara – lauks” ir dibināts 1995. gada 16.janvārī uz kādreizējā kolhoza, agrofirmas „Uzvara” bāzes. SIA „Uzvara – lauks” apsaimnieko vairāk kā 5600 ha lauksaimniecībā izmantojamās zemes. Uzņēmuma pamatkultūras ir kviešu, miežu un rapša audzēšana un ar ilggada izkoptu graudaugu sēklas materiāla audzēšanu un sagatavošanu. Sabiedrībai pieder kafejnīca „Miķelis”, kā arī Zemnieku sētas un lauksaimniecības mašīnu muzejs. Muzejā izvietotās tehnikas ekspozīcijā savākti galvenokārt lauksaimniecības traktori, sākot ar deviņpadsmitā gadsimta beigām, divdesmitā gadsimta sākumu. Zemnieku sēta atspoguļo Latvijas lauku dzīvi divdesmitā gadsimta trīsdesmitajos gados;
- SIA „Bauskas alus” alus darītava „Bauskas alus” ir dibināta 1981.gadā. Sākotnēji uzņēmums darbojas starpkolhozu konservu fabrikas sastāvā. Sākumā tika ražotas tā laika tradicionālās alus šķirnes: „Marta alus”, „Rīgas alus” un „Senču alus”. 1982.gadā uzņēmums uzsāk tagad tik pazīstamo alus šķirņu „Bauskas gaišais” un „Bauskas tumšais” ražošanu. Kopš pašiem uzņēmuma pirmsākumiem līdz pat mūsdienām uzņēmuma aldari ir uzticīgi klasiskajai alus darīšanas tehnoloģijai. Uzņēmumā joprojām strādā Latvijas vecākais un pieredzes bagātākais aldaris Kārlis Zālītis, kas par savu darbu ir apbalvots ar 5.pakāpes Trīszvaigžņu ordeni. Uzņēmums ir pazīstams ne tikai ar savu alu, bet arī ar saviem bezalkoholiskajiem iesala dzērieniem „Veselība” un „Porteris”. Šie dzērieni tiek ražoti saskaņā ar Kārļa Zālīša 1961.gadā izstrādāto receptūru un tehnoloģiju, kas ir par pamatu stabilam, tautā iemīļotam un galvenokārt ļoti veselīgiem dzērienam. Uzņēmuma lepnums ir tas, ka nevienam no produktiem netiek pievienoti konservanti. Uzņēmums nepārtraukti modernizējas un strādā pie produktu kvalitātes uzlabošanas, lai nodrošinātu patērētājiem visaugstākās kvalitātes produktus;
- SIA „Kronis” ir augļu un dārzeņu pārstrādes uzņēmums. Bauskas pārtikas ražotne ir izvietota Zemgales centrālajā daļā, Via Baltika maģistrāles tuvumā. Latvijas mērogā Zemgale ir lauksaimnieciski attīstītākais reģions, tādēļ augļu, ogu, dārzeņu pārstrādes rūpnīcas atrašanās šeit ir visnotaļ pamatota. Ražotnes izvietojums tiešā Bauskas pilsētas tuvumā ļauj rūpnīcu nokomplektēt ar kvalitatīvi darbaspēku. Rūpnīcas galvenā produkcija ir augļu, ogu un dārzeņu konservi, dzērvenes pūdercukurā un karameles „Gailītis”. Savukārt dārzeņu konservi iedalās- ievārijumi, rīvētas ogas ar cukuru, kompoti, džemi, sulas. Augļu, ogu un dārzeņu konservi ir izgatavoti no vietējām izejvielām un nesatur ķīmiskas piedevas. Uzņēmums, kas ražo augstvērtīgus un kvalitatīvus produktus no dabiskām izejvielām, kuru pārstrādē neizmanto konservantus, kā arī ir nešaubīgi stabils uzņēmums vietējā tirgū, pieejams visās lielajās veikalos ķēdēs Latvijā. Uzņēmums ir saņēmis Zaļās karotītes „Kvalitātes karogu” kā lielisku apliecinājumu ieguldītajam darbam daudzu gadu garumā.

4.10. Pašvaldības īpašās vietas priekšrocības

Novads atrodas Latvijas un Zemgales reģiona centrālajā daļā, robežojas ar Lietuvas Republiku, Iecavas, Vecumnieku, Rundāles un Ozolnieku novadu.

Novada administratīvais centrs- Bauskas pilsēta. Tā atrodas 68 km attālumā no galvaspilsētas Rīgas. Novads bagāts ar daudzām upēm un upītēm, tas dod iespēju novadā attīstīt ražošanas nozares, kam tehnoloģisko procesu nodrošināšanai nepieciešami lieli ūdens resursi. Lielākā novada bagātība ir nacionālās nozīmes lauksaimniecības zemes ar zemes auglību virs 60 ballēm. Ir iespēja audzēt dažādas lauksaimniecības kultūras. Optimālais ceļu tīkls, Rīgas un ostas tuvums nodrošina iespēju izaudzēto ražu īsā laikā nogādāt pārstrādes uzņēmumiem vai eksportēt uz ārzemēm. Novadā atrodos ievērojami dabas, arhitektūras un vēstures pieminekļi ļauj attīstīt ar tūrismu pakalpojumiem saistītos uzņēmumus. Tūrisma objektiem ir nodrošināta laba pieejamība. Novadā atrodas Eiropā otrā labākā - Mūsas autotrase. Ir pietiekami derīgo izrakteņu krājumi, uz kuru bāzes iespējams attīstīt uzņēmējdarbību dažādas nozarēs.

Novadu šķērso starptautiskās transporta maģistrāles E67 posms- valsts galvenais autoceļš A7 (Lietuvas robeža (Grenctālē) -Rīga), kā arī reģiona nozīmes ceļi P-103 (Bauska-Dobeles) un P87 (Bauska-Aizkraukle). Ir optimāls ceļu tīkls, kas savieno novada administratīvo centru ar pagastu pārvaldēm.

Lielākajā novada teritorijas daļā ir pieejama dabasgāze- novada teritoriju šķērso augstspiediena gāzesvads. Novada teritorijā elektroapgādi nodrošina 110kV, 20kV un 0,4kV elektropārvades līnijas (gaisvadu un kabeļlīniju) un 20/0,4kV transformatora punkti. Ir labs nodrošinājums ar fiksētā un mobilā tīkla sakariem. Visā novada teritorijā ir nodrošināta interneta pieejamība.

5. VIETĒJĀS PAŠVALDĪBAS TERITORIJAS PLĀNOJUMA RISINĀJUMU APRAKSTS UN PAMATOJUMS













5.2. Teritorijas plānotā izmantošana

Izvērtējot apbūves raksturu un esošo pakalpojumu pieejamību ciema statuss tiek noņemts šādiem ciemiem:

Brunavas pagasts	Šķirēni, Tunkūni, Valteķi, Zluktene, Zluktenes muiža, Brunavas muiža, Bardžūni, Grenctāles pienotava, Irbēni, Silenieki, Augškalni, Tervidāni, Kukuči
Codes pagasts	Rudzukrogs, Ilziņi, Strēļi, Ciņi (teritorija tiek iekļauta ciema Guntas teritorijā)

Tām apdzīvotām vietām, kam tiek noņemts ciema statuss, plānojumā tiek saglabāts vietvārds.

Saskaņā ar metodiskajiem norādījumiem „Metodiskie norādījumi teritorijas attīstības plānošanai Zemgales plānošanas reģionā” (turpmāk-Metodika) Bauskas novada teritorijas plānojumā tiek noteikti šādi plānotie izmantošanas veidi (zonējums):

Nr.	Veids	Aizstājvārds (alias)	Simbolizācija
1	DzM	mazstāvu dzīvojamā apbūve /DzM/	
2	DzV	vairākstāvu dzīvojamā apbūve /DzV/	
3	P	publiskā apbūve /P/	
4	RR	ražošanas objekti un noliktavas /RR/	
5	RD	derīgo izrakteņu ieguves teritorija /RD/	
6	T	tehniskā apbūve /T/	
7	Ū	ūdeņi /Ū/	
8	MV	valsts meži /MV/	
9	MP	privātie meži /MP/	
10	ZĪ	īpašas nozīmes zaļumvietas /ZĪ/	
11	ZC	citas koptās zaļumvietas /ZC/	
12	L	lauku zemes /L/	

Tā kā Bauskas vecpilsētā vēsturiski izveidojusies blīva apbūve uz samērā nelielas teritorijas ar dažādiem ēku un zemes izmantošanas veidiem, tad papildus Metodikā norādītajiem plānotajiem izmantošanas veidiem, Bauskas vecpilsētas teritorijai tiek noteikts plānotais izmantošanas veids- *centra apbūves teritorija (C)*. Atšķirībā no Metodikas, teritorijas plānojumā tiek noteikts viens plānotais izmantošanas veids- meži /M/, apvienojot valsts mežus /VM/ un privātos mežus/MP/, simbolizācijai izmantojot valsts mežu simbolu.

Mazstāvu dzīvojamās apbūves /DzM/ teritorijās, kurās funkcionāli un arī telpiski ieskaitāmas savrupmājas (vienģimeņu un divģimeņu dzīvojamās mājas), dvīņu mājas, vasarnīcas, dārza mājas (1970-tos, 1980-tos gados celtās), kuras ir tendence pārvērst par mitekli pastāvīgai vai sezonas dzīvošanai, kā arī 1-2 stāvu daudzdzīvokļu dzīvojamās mājas un rindu mājas, kuras vizuāli un funkcionāli pēc telpiskajiem apjoma risinājumiem, vietas iekārtojuma un cilvēku dzīves veida ir ļoti līdzīgas pašreizējām savrupmājām, īpaši vēsturiskā apbūvē. Šīs teritorijas Bauskas pilsētā galvenokārt ir esošās ģimeņu māju apbūves teritorijas rajonos abpus Pilskalna ielai, kā arī kvartāls starp Dārza, Salātu, Biržu un Pļavu ielu. Vecpilsētas teritorijā Bauskā, kā arī ciemu teritorijās. Jaunas mazstāvu dzīvojamās apbūves teritorijas plānotas Bauskas pilsētā bij. lidlauka teritorijā, teritorijā starp Elejas un Ziedoņu ielu un teritorijā starp Zaļo ielu un Mūsas upi, kā arī ciemu teritorijās. Jaunveidojamajām zemes vienībām minimālā platība Bauskas pilsētā, Bērzkalnu ciemā un Jumpravas ciemā, teritorijā pie A.Lāča ielas- 1200 m². Likvertenu ciemā, kā arī Janeiku ciemā, bij. dārzkopības kooperatīva teritorijā – 1000 m². Pārējos novada ciemos minimālā zemesgabala platība- 2500 m². Lauksaimniecības zemju jaunveidojamo zemes vienību minimālā platība ciemos- 2500 m². Jaunās savrupmāju apbūves teritorijas veidojamas tuvināti esošajiem inženierkomunikāciju un ceļu tīkliem.

Bauskas pilsētā ar atsevišķu indeksu DzM-1 - teritorija starp Ziedoņa ielu un Mūsas upi – maksimālais ēkas augstums-9 m.

Ar indeksu DzM-2- teritorija, pie dzīvojamām mājām A. Lāča ielā 2,3,4 un 5 Mežotnes pagasta Jumpravas ciemā, dārziņu teritorijas Mežotnes pagasta Mežotnes ciemā un Bērzkalnu ciemā Īslīces pagastā - minimālās atdalāmās zemes vienības platība 1200 m².

Ar indeksu DzM-3 teritorija Likvertenu un Janeiku ciemos, bijušās dārzkopības kooperatīva teritorijas- minimālā atdalāmās zemes vienības platība 1000 m².

Ar indeksu DzM-4 - esošo mazdārziņu teritorijas Mežotnes ciemā, kas tiek pārveidotas par mazstāvu dzīvojamām teritorijām.

Vairākstāvu dzīvojamā apbūves /DzV/ teritorijas, kurās funkcionāli un arī telpiski pieder 3 un vairāk stāvu daudzdzīvokļu dzīvojamās mājas. Plānojumā atzīmētas esošās vairākstāvu dzīvojamās apbūves teritorijas pilsētā un ciemu teritorijās. Perspektīvā paredzēta vieta daudzstāvu daudzdzīvokļu namiem bij. lidlauka teritorijā, Jaunās ielas rajonā. Maksimālais atļautais stāvu skaits šajā teritorijā ir 5 stāvi. Jaunveidojama zemesgabala minimālo platība daudzstāvu daudzdzīvokļu mājai – ar vienu sekciju 2000 m² (katrai nākamai sekcijai – 1000 m²). Citās novada teritorijās jauna vairākstāvu dzīvojamā apbūve netiek plānota. Bauskas pilsētā ar atsevišķu indeksu DzV-1 - plānotā vairākstāvu

dzīvojamo māju teritorija Bauskā, bij.lidlauka teritorijā – 5 stāvi, DzV-2 - plānotā mazstāvu dzīvojamo māju teritorija Bauskā, bij.lidlauka teritorijā – 3 stāvi.

Publiskā apbūves /P/ teritorijas raksturo teritoriju un ēku pieejamība sabiedrībai. Ietver valsts un pašvaldības pārvaldes iestādes, izglītības, veselības aizsardzības, kultūras iestādes, pastu, birojus, bankas, tirdzniecības iestādes, kafējnīcas, restorāni, klubi, sporta būves u.tml. Teritorijas plānojumā publiskās apbūves teritorijas atrodas pilsētas un ciemu centros. No jauna šāda veida apbūve plānota Bauskas pilsētā- bijušā lidlauka teritorijā, ciemos- centra teritorijās.

Atsevišķi ar indeksu P-1 tiek atzīmētas publiskās teritorijas, kurās galvenais zemju izmantošanas veids ir ārstniecības, veselības un sociālās aprūpes iestāžu apbūve, valsts un pašvaldību pārvaldes iestāžu apbūve, reliģisko organizāciju ēku apbūve un valsts aizsardzības nozīmes objektu, drošības, policijas, ugunsdzēsības un glābšanas, robežsardzes un soda izciešanas iestāžu apbūve.

Ar P-2 tiek atzīmētas publiskās teritorijas darījuma iestāžu un komerciāla rakstura apbūve ar iespēju izvietot degvielas un gāzes uzpildes stacijas, un transporta tehniskās apkopes stacijas. Šādas teritorijas ir izvietotas galvenokārt pie pilsētas maģistrālajām ielām un ceļiem ārpus pilsētas un ciema centra.

Ar P-3 tiek atzīmētas publiskās teritorijas darījuma iestāžu un komerciāla rakstura apbūve ar iespēju izvietot transporta tehniskās apkopes stacijas. Šīs teritorijas ir paredzēta Bauskas pilsētā.

Ar P-4 tiek atzīmēta starptautiskā sporta kompleksa „Mūsa” teritorija, kas atrodas Gailišu pagastā.

Ar P-5 atzīmēta teritorijas, kurās atļauta azartspēļu apbūve.

Ražošanas objekti un noliktavu /RR/ teritorijas, kurās ietvertas ir rūpnieciskās ražošanas būves un teritorijas, arī lauksaimniecības ražošanas uzņēmumu apbūve. Ietver lauksaimnieciska rakstura ražošanas uzņēmumus, ar tekstilizstrādājumu, apģērbu un ādas izstrādājumu ražošanas ēkas, kokapstrādes ēkas, mašīnu un iekārtu ražošanas un remonta ēkas, pārtikas rūpniecības ēkas - pienotavas, sierotavas, maizes ceptuves, desu cehi u.c. ražotnes), automašīnu tehniskās apkopes stacijas, automazgātavas, metāllūžņu un nolietotas tehnikas (t.sk. automašīnas) uzglabāšana, kā arī dažādu noliktavu apbūve u.c. glabāšanas būves/vietas. Plānojumā atzīmētas esošas ražošanas un noliktavu teritorijas. Plānotās ražošanas objektu un noliktavu teritorijas paredzētas perspektīvajā Bauskas industriālā un loģistikas parka teritorijā, atsevišķās vietās ciemu un lauku teritorijās.

Bauskas pilsētā plānotajā Bauskas industriālā un loģistikas parka teritorijā ar atsevišķu indeksu R-1 apzīmēta teritorija, kurā atļauta smagās rūpniecības ražotņu apbūve.

Ar indeksu R-2 atzīmēta teritorija Bauskas pilsētā, kur perspektīvā atļauta publiskā funkcija.

Ar indeksu R-3 atzīmēta teritorija Mežotnes ciemā, kur perspektīvā atļauta tikai pašreizējā lauksaimnieciskās ražošanas funkcija.

Derīgo izrakteņu ieguves teritorijas /RD/. Plānojumā parādītas esošās derīgo izrakteņu ieguves vietas. Derīgo izrakteņu ieguve pieļaujama arī lauksaimniecībā

izmantojamās zemēs un meža zemēs, ja darbības derīgo izrakteņu ieguves uzsākšanai tiks veiktas saskaņā ar spēkā esošiem normatīvajiem aktiem.

Tehniskā apbūves /T/ teritorijas. satiksmes infrastruktūras (autoceļi, pašvaldības ceļi, komersantu un māju ceļi, ciemu ielas, garāžu teritorijas pie daudzdzīvokļu mājām, atklātas autostāvvietas, sliežu ceļi, dambji u.tml.), kā arī inženierkomunikāciju (ierīču un aprīkojumu kopums, kas paredzēts būves apgādei ar izejvielām, sakariem, energoresursiem un citiem resursiem- maģistrālie cauruļvadi, maģistrālās sakaru un elektropārvades līnijas, masti un torņi, ūdens ieguves urbumi, ūdenstorni,) un ar tām saistīto būvju teritorijas (siltumapgādes objekti, notekūdeņu attīrīšanas būves, ūdens ņemšanas vietas u.tml.).

Teritorijas plānojumā iezīmēti plānotie ūdensvada, kanalizācijas tīkli un attīrīšanas ietaises Bauskas pilsētas un ciemu teritorijās.

Teritorijas plānojumā atzīmēta Bauskas apvedceļa trase un valsts galvenā autoceļa A7 perspektīvā trase, kā arī plānotā ātrgaitas dzelzceļa Rail Baltica trase. Nacionālas nozīmes transporta infrastruktūras attīstībai nepieciešamās teritorijas ir noteiktas ar mērķi saglabāt no apbūves brīvu joslu, lai nepieciešamības gadījumā būtu iespējams īstenot transporta infrastruktūras attīstības projektus. Plānojumā ir atzīmētas perspektīvās veloceļu trases.

Jaunveidojamo zemesgabalu minimālo platību un apbūves augstumu nosaka būves tehnoloģiskā procesa nepieciešamība. Perspektīvā ir jāizstrādā tehniski ekonomiskais pamatojums (TEP) ciemiem centralizētās ūdensapgādes un kanalizācijas sistēmas izveidei., kuriem līdz teritorijas plānojuma stāšanās spēkā TEP nebūs izstrādāts.

Vēja ģeneratorus ar maksimālo jaudu 10 kW un vairāk atļauts izvietot tikai ārpus pilsētas un ciemu teritorijām atbilstoši normatīvo aktu prasībām un tiem jāatrodas vismaz 500 m attālumā no dzīvojamām mājām.

Ūdeņi /Ū/ Dabīgas vai mākslīgas ūdenstilpes (ezeri, dīķi u.c.) un ūdensteces (upes, strauti u.c.), kuru izmantošana saistīta ar transportu, rekreāciju, zivsaimniecību un virszemes ūdeņu noteci, kā arī būves, kas saistītas ar attiecīgā ūdens baseina izmantošanu (laivu piestātnes, peldētavas u.c.) un uzturēšanu. Dabas parka „Bauska” teritorijā publisko ūdeņu teritorijās aizliegta ūdensmotociklu braukšana, pilsētas un Jauncodes ciema teritorijā nav atļauta visa veida motorizēto ūdens braucamrīku izmantošana. Aizliegts būvēt un atjaunot hidroelektrostaciju aizsprostus un veidot jebkādas mehāniskus šķēršļus Bauskas novada teritorijā uz šādām upēm- Mūsas, Mēmeles, Lielupes un Iecavas. Novada teritorijā nav normatīvo aktu prasībām noteiktas peldvietas, bet pie upēm ir izveidotas un labiekārtotas atpūtas zonas.

Meži /M/. Mežu teritorijās ietilpst valsts un privāto mežu, jaunaudžu un izcirtumu teritorijas, zeme zem meža infrastruktūras objektiem, mežā ietilpstoši un tam pieguļošie pārplūstošie klajumi, lauces, purvi, kā arī apmežojamās teritorijas – lauksaimniecības zemes, kas dabiskā veidā apmežojušās, vai arī plānots apmežot mazvērtīgās lauksaimniecības zemes. Teritorijas plānojumā

parādītas apmežojamās teritorijas, visvairāk tiek plānots apmežot teritorijas Vecsaules un Brunavas pagastā.

Ar indeksu M-1 atsevišķi izdalīta pilsētas aizsargjosla- Vecsaules sils 146,1ha platībā, Vidusdaugavas mežsaimniecības Bauskas iecirkņa 114-119 kvartālos un meža dabiskie biotopi.

Privātajos mežos normatīvajos aktos noteiktajā kārtībā pieļaujama viensētas, sporta vai atpūtas objekta būvniecība.

Mežu teritorijās atļauts ierīkot peldvietas, atpūtas vietas, gājēju takas, pagaidu būves (ģērbtuves, tualetes, dušas), iepriekš izstrādājot labiekārtošanas projektu.

Īpašas nozīmes zaļumvietas /ZĪ/ - ietver parkus (arī vēsturiskos muižu parkus), alejas, baznīcu dārzus, kapsētas, sporta iekārtojumi, iekārtotas atpūtas vietas u.c. Teritorijas plānojumā kā īpašas nozīmes zaļumvietas norādīti Ārces parks un Ceraukstes parks Ceraukstes pagastā, Vecsaules muižas parks un Viesturu parks Vecsaules pagastā, Pamūšas parks, Pāces parks un Pograničas parks Gailišu pagastā, Garozas muižas parks, Bērmuižas parks, Jumpravmuižas parks un Mežotnes muižas parks Mežotnes pagastā, Derpeles muižas parks Codes pagastā, kā arī „Vanadziņu” dendroloģiskie stādījumi un Ozoldārzs Mežotnes pagastā.

Upju krastos ieplānotas atpūtas vietas.

Ar atsevišķu indeksu ZĪ-1 plānojumā ir norādītas kapsētu teritorijas. Plānojumā paredzēts paplašināt Jumpravu kapu teritoriju Mežotnes pagastā, Strēļu kapu teritoriju Codes pagastā un Danes kapu teritoriju Ceraukstes pagastā.

Citas koptās zaļumvietas /ZC/, kurām vairāk ir ekoloģiska (vides kvalitātes) nevis kultūrvēsturiska vai estētiska nozīme. Tās ir teritorijas, kurās atrodas sakņu dārzi, vizuāli un funkcionāli nepieciešamie aizsargstādījumi – sanitārās aizsargjoslas, vēja aizsargstādījumi, trokšņa aizsargstādījumi, maskējošie stādījumi u.tml.

Teritorijas plānojumā ar indeksu ZC-1 kā citas koptās zaļumvietas attēlotas mazdārziņu teritorijas Bauskas pilsētā, Gailišu pagastā un Ceraukstes pagastā.

Lauku zemes /L/- ietver gan meliorētas, gan nemeliorētas lauksaimniecības zemes, kurā atrodas arī atsevišķas koku grupas, ūdeņi u.tml. Šeit apbūvei ir pakārtota nozīme un tā veidota pēc lauku sētas principiem - dabas elementi (alejas, koku rindas, augļu dārzi u.c.) ir mijiedarbībā ar lauku ainavai un vietas tautas celtniecības vēsturiskām iezīmēm raksturīgām ēkām. Lauku zemēs neietver tās apbūves vietas, kuras raksturīgas urbanizētām teritorijām (ražošanas apbūve, dzīvojamā apbūve, publiskā apbūve). Šo vietu izmantošanā ievēro tās prasības, kas noteiktas urbanizētām teritorijām (pilsētām un ciemiem). Plānojumā tiek iezīmētas nacionālas nozīmes lauksaimniecības zemes un pašvaldības nozīmes lauksaimniecības zemes Dāviņu pagastā. Minimālā jaunveidojamā zemes vienība nacionālās un pašvaldības nozīmes lauksaimniecības teritorijās- 10 ha, pārējās lauksaimniecības teritorijās- 1ha.

No zemes vienības, kas atrodas nacionālās nozīmes un vietējās nozīmes lauksaimniecības teritorijā un lauksaimniecības teritorijā atsevišķā zemes vienībā, drīkst atdalīt viensētu ar pagalmu, augļu un sakņu dārzu, koku rindu un

piebraucamo ceļu neievērojot minimālo platību, ja viensētai ir nodrošināta piekļūšana (piebraukšana) un ir atrisināta inženiertehniskā apgāde.

Nav pieļaujama nacionālās un pašvaldības nozīmes lauksaimniecību zemju apmežošana.

No jauna būvējamo cūku vai mājputnu intensīvās audzēšanas kompleksu minimālais attālums līdz pilsētas vai ciema robežām plānojumā noteikts 5 km, līdz viensētai- 1 km.

Ar indeksu L-1 atzīmētas nacionālās nozīmes lauksaimniecības teritorijas ar zemes auglību virs 60 ballēm.

Ar indeksu L-2 atzīmētas pašvaldības nozīmes lauksaimniecības teritorijas. Šīs teritorijas izdalītas atsevišķi, lai saglabātu vienlaidus lielos lauku zemju masīvus Dāviņu pagastā.

Ar indeksu L-3 atzīmētas lauku zemes ciemu teritorijās, kur galvenais pašreizējais zemes izmantošanas veids lauksaimnieciska izmantošana, bet perspektīvā iespējama teritorijas izmantošana kā „Mazstāvu dzīvojamās apbūves teritorijas (DzM)” ar galveno zemes izmantošanas veidu - savrupmāju, dvīņu māju un 1-2 stāvu daudzdzīvokļu māju apbūve.

Ar indeksu L-4 atzīmēta šautuves teritorija Gailišu pagastā un Ceraukstes pagastā.

Centra apbūves teritorijas /C/- galvenie zemju izmantošanas veidi ir intensīvāka jaukta apbūve ar daudzveidīgākajām funkcijām (darījumu iestādes, mazumtirdzniecības un pakalpojumu uzņēmumi, kā arī daudzdzīvokļu nami). Vēsturiskajās rūpniecības teritorijās (Augšas dzirnavas, Lodiņa alus darītava) pieļaujama ražošanas objektu apbūve, kas atbilst šo teritoriju vēsturiskajai izmantošanai vai papildina to. Visa centra apbūves teritorija ir aizsargājamā Bauskas vēsturiskajā centrā.

5.3. Īpašās plānošanas un izmantošanas teritorijas

Kā īpašās plānošanas un izmantošanas teritorijas Bauskas novadā ir dabas parka „Bauska” teritorija, dabas lieguma „Panemūnes meži” dabas lieguma „Īslīce” teritorija un Bauskas vecpilsēta. Dabas parkam „Bauska” un dabas liegumam „Panemūnes meži” ir izstrādāti individuālie aizsardzības un izmantošanas noteikumi. Bauskas vēsturiskajam centram izstrādāta Apbūves noteikumu sadaļa „Aizsargājamā apbūves teritorija- Bauskas vecpilsēta”.

6. TERITORIJAS PLĀNOJUMA ĪSTENOŠANA UN ĪSTENOŠANAS UZRAUDZĪBA

6.1. Teritorijas plānojuma grozīšana un aktualizēšana

Pašvaldība teritorijas plānojumā noteiktās teritorijas plānotās (atļautās) izmantošanas un izmantošanas aprobežojumu izmaiņas izstrādā kā pašvaldības teritorijas plānojuma grozījumus.

Ja spēkā stājas jauni normatīvie akti ar augstāku juridisko spēku, kas ir saistīti ar pašvaldības teritorijas plānojumā atspoguļojamo informāciju, pašvaldība izvērtē nepieciešamību veikt tās teritorijas plānojuma grozījumus. Ja pašvaldība neveic grozījumus tās teritorijas plānojumā, pretrunu gadījumā piemēro tā normatīvā akta prasības, kuram ir augstāks juridiskais spēks.

6.2. Plānojuma īstenošanas uzraudzība

Plānojuma īstenošanas galvenie instrumenti ir teritorijas izmantošanas zonējums, teritorijas izmantošanas un apbūves noteikumi. Izmantošanas un apbūves noteikumos tiek konkretizētas atsevišķu teritoriju izmantošanas iespējas atbilstoši teritorijas plānojumā noteiktajiem plānotiem izmantošanas veidiem (zonējumam). Teritorijas plānojuma ieviešana un īstenošanas uzraudzība ir skatāma saiknē ar pašvaldības Attīstības programmas ieviešanu, jo tie ir savstarpēji cieši saistīti plānošanas dokumenti. Teritorijas plānojuma īstenošanas uzraudzību un potenciālo grozījumu (papildinājumu) rosināšanu veic Bauskas novada Būvvalde.

PIELIKUMI

1. pielikums - Valsts un valsts nozīmes meliorācijas sistēmas Bauska novadā
2. pielikums - Īpaši aizsargājamie koki Bauskas novadā
3. pielikums- Valsts aizsargājamie kultūras pieminekļi Bauskas novadā
4. pielikums-Bauskas novadā esošie valsts, reģionālie un vietējie autoceļi
5. pielikums-Pašvaldības ceļi
6. pielikums-Pašvaldības ielas
7. pielikums-Mobilo sakaru bāzes stacijas Bauskas novadā
8. pielikums-Artēziskie urbumi Bauskas novadā
9. pielikums-Kapsētas novada teritorijā
10. pielikums-Potenciāli piesārņotās vietas Bauskas novadā
11. pielikums- Ugunsdzēsības hidranti Bauskas pilsētā

Valsts un valsts nozīmes meliorācijas sistēmas Bauska novadā

Nr. p.k.	ŪSIK kods	Nosaukums	Sateces baseina platība, km2	Garums, m		Regulētā posma garums	Aizsargjoslas platums, m		Regul. gads	Teritorija
				kopgarums	garums novadā		lauku teritorijās	Blīvi apdzīvotās vietās		
1.	384732:01	Avotgrāvis		7868	7205	7205	10		1960/99	Vecsaules pag.
2.	38472:01	Avotu grāvis	15,7	6067	468	468	10		1961	Dāviņu pag.
3.	3845292:01	Baložu grāvis	13,5	5471	5471	5471	10		1973	Mežotnes pag.
4.	386172:01	Bardžūnu strauts		6127	6127	4582	10			Brunavas pag.
5.	38458:01	Briede		7986	67	67	10			Dāviņu pag.
6.	384592:01	Būriņu grāvis		6987	4353	4353	10		1965	Dāviņu pag.
7.	3884:01	Ceraukste	156,9	19142	19142	12927	50		1950,2002	Ceraukstes pag.
8.	3845284:01	Dole		6245	6245	6245	10			Codes pag.
9.	384528:01	Dolīte	24,2	7281	7281	7281	10		1968	Codes pag.
10.	3858624:01	Drunku grāvis		4999	4999	4999	10			Īslīces pag.
11.	38572:01	Garoze	115,4	27760	6095	6095	100		1930-1983	Mežotnes pag.
12.	38456:01	Ģedule		12687	734	0	50			Codes pag.
13.	384:01	Iecava	20757	181755	24379	0	300			Vecsaules pag., Dāviņu pag.
14.	38452:01	Ikstrums	103,1	28331	14799	14799	100		1960/2002	Codes pag.
15.	3858:01	Īslīce	623	43195	19588	19588	100		1968	Īslīces pag.
16.	386112:01	Jauncodes grāvis		10029	10029	10029	50			Codes pag.
17.	3847318:01	Jesku grāvis (N-19)	7.5	4896	4175	4175	10		1961	Vecsaules pag.
18.	38844:01	Jodavas strauts		4719	4719	4719	10			Brunavas pag.
19.	386162:01	Kadiķu grāvis	31.6	10635	3587	3587	50		1959/86	Vecsaules pag.
20.	3861712:01	Kalndruvu grāvis		5162	5162	5162	10			Brunavas pag.
21.	38862:01	Kamardes grāvis (N-62)	7,14	5745	5745	5745	10		1962	Gailīšu pag.
22.	38594:01	Kaucis	28,6	12559	8553	8553	50		1964/66	Gailīšu pag..

		(Kaucīte)								Īslīces pag
23.	38462:01	Kažu grāvis (N-9)	18,7	5137	5137	5137	10		1958	Dāviņu pag.
24.	386152:01	Krastmaļu strauts (N-52)	11	6663	6663	6663	10		1972/75	Vecsaules pag.
25.	386142:01	Kuivīles grāvis (N-2)	18.6	6222	6222	6222	10		1967	Vecsaules pag.
26.	386128:01	Kūdras grāvis (N-26)	8.6	6074	6074	6074	10		1971	Vecsaules pag.
27.	386114:01	Ķīku strauts	17,2	5599	5599	5599	10		1960/72/20 02	Ceraukstes pag.
28.	3846:01	Lambārtes kanāls	45,8	11889	11889	11889	50		1956	Dāviņu pag.
29.	3845714:01	Lamžu purva grāvis		7558	451	451	10			Dāviņu pag.
30.	38:01	Lielupe		116309	17145	0	300	10		Bauska, Codes pag., Mežotnes pag.
31.	3858622:01	Liepu grāvis		5606	5606	5606	10			Īslīces pag.
32.	3861722:01	Lingas grāvis		3023	3023	3023	10			Brunavas pag.
33.	385924:01	Malva	11,9	10095	10095	10095	50		1960	Mežotnes pag
34.	38588:01	Maučuve		4831	4831	4831	10			Gailīšu pag.
35.	385854:01	Mazplānīte (N-10)	10,6	8576	8576	8576	10		1965/67	Īslīces pag.
36.	385832:01	Melnupīte	16,1	12164	4794	4794	50		1967	Īslīces pag
37.	386:01	Mēmele		122742	38987	0	300	10		Bauska. Brunavas pag., Codes pag., Ceraukstes pag., Vecsaules pag.
38.	385866:01	Murdzenis		2528	2528	2528	10			Īslīces pag.
39.	388:01	Mūsa		24465	23852	0	300	10		Bauska, Brunavas pag., Ceraukstes pag Gailīšu pag. Īslīces pag.
40.	38586:01	Plānīte	109,6	15781	15781	15781	50		1953	Īslīces pag
41.	3861718:01	Pūpolu grāvis		4032	4032	4032	10			Brunavas pag.

42.	3858212:01	Raibiņu grāvis		6230	2030	2030	10			
43.	385726:01	Rēģele (kad.Reņģīte)	24	9631	3920	3920	10		1959	Mežotnes pag
44.	38616:01	Rīkanu strauts	53.9	14271	7119	4108	50		1960/87	Vecsaules pag.
45.	385942:01	Rītausmas grāvis		5734	5734	5734	10			Gailīšu pag
46.	38812:01	Ružu strauts		5313	5313	5313	10			Gailīšu pag
47.	385922:01	Sidrābene		7703	7703	7703	10		1966/73	Mežotnes pag
48.	385842:01	Skaistulis		4958	4958	4958	10			Īslīces pag.
49.	385862:01	Struku grāvis		6360	6360	6360	10			Īslīces pag.
50.	3882:01	Stabulīte	23,8	6400	6400	4856	10		1966/72/90	Ceraukstes pag.
51.	384634:01	Starlauku grāvis		6360	6360	6360	10			Dāviņu pag., Codes pag.
52.	38584:01	Svirkale	55,2	14627	10791	10791	50		1961/63	Īslīces pag
53.	38612:01	Vecsaules strauts	36.8	12524	12524	12524	50		1956	Vecsaules pag., Dāviņu pag.
54.	385876:01	Veldres grāvis		4569	4569	4569	10			Gailīšu pag
55.	385864:01	Viteiku grāvis		5778	5778	5778	10			Īslīces pag
56.	38592:01	Zizma	43,3	15316	15316	13626	50		1960/90	Mežotnes pag.
57.	3886:01	Žuku strauts (Žūku str.)	12,8	7203	7203	7203	10		1967	Gailīšu pag
58.	38614:01	Žūru strauts	32.5	9382	9382	7405	10		1958/66	Vecsaules pag.

Avots: VAS „Zemkopības ministrijas nekustamie īpašumi”(ZMNĪ) *Zemgales reģiona Meliorācijas nodaļa*

Īpaši aizsargājamie koki Bauskas novadā

N.p.k.	Nosaukums	Stumbra apkārtmērs 1,3 m augstumā, m	Koka augstums, m	Adrese	Piezīmes
Bauskas pilsēta					
1.	Baltā robīnija (akācija)			Baznīcas iela 14/16	Noteikti īpaši aizsargājami vietējās nozīmes dižkoki, savdabīgie un introducētie koki ar Bauskas pilsētas Domes 1998.gada 12.februāra lēmumu
2.	Baltā robīnija (akācija)			Brīvības bulv.5	
3.	Baltā robīnija (akācija)			Plūdoņa iela 50-52	
4.	Baltā robīnija (akācija)			Plūdoņa iela 50-52	
5.	Baltā robīnija (akācija)			Plūdoņa iela 50-52	
6.	Baltā robīnija (akācija)			Plūdoņa iela 50-52	
7.	Baltā robīnija (akācija)			Rīgas ielā 28-30	
8.	Baltā robīnija (akācija)			Rīgas ielā 28-30	
9.	Baltā robīnija (akācija)			Rīgas ielā 28-30	
10.	Baltā robīnija (akācija)			Rīgas ielā 28-30	
11.	Baltā robīnija (akācija)			Rīgas ielā 28-30	
12.	Baltā robīnija (akācija)			Rīgas ielā 28-30	
13.	Baltā robīnija (akācija)			Rīgas ielā 28-30	
14.	Baltā robīnija (akācija)			Rīgas ielā 28-30	
15.	Baltā robīnija (akācija)			Rīgas ielā 28-30	
16.	Frēzera baltegle			Rīgas ielā 33-35	
17.	Liepa			Korfa dārzā	
18.	Liepa			Korfa dārzā	
19.	Ozols			Korfa dārzā	
20.	Ozols			Korfa dārzā	
21.	Ozols			Korfa dārzā	
22.	Ozols			Rīgas ielā 62	
23.	Ozols			Plūdoņa ielā 26	

24.	Baltā robīnija (akācija)			Dārza ielā 8	
25.	Baltā robīnija (akācija)			Dārza ielā 2	
26.	Ošlapu kļava			Baznīcas ielā 16	
27.	Parastā zirgkastaņa			Kalēju ielā 1A	
28.	Parastā zirgkastaņa			Rūpniecības ielā 22	
29.	Parastā kļava			Luterāņu baznīcas dārzā, Plūdoņa ielā 13A	
30.	Parastā zirgkastaņa			Luterāņu baznīcas dārzā, Plūdoņa ielā 13A	
31.	Zirgkastaņa			Rīgas ielā 32	
32.	Parastā kļava			Brīvības bulv.7	
33.	Sarkanie ozoli (3 gab.)			Dārza ielā 15	
Brunavas pagasts					
34.	Ozols			Budbergas parkā pie estrādes	Valsts nozīmes dižkoks
35.	Osis Budbergas parkā			Budbergas parkā	
36.	Ozols			Ērgļu parkā	
37.	Liepu aleja			Ērgļu ielas liepas	
38.	Liepas Budbergas alejā				
Ceraukstes pagasts					
39.	Punktotās vilkābele	1,1		Ārces parks, Ceraukstes pagasts	
40.	Punktotās vilkābele	0,2		Ārces parks, Ceraukstes pagasts	
41.	Eiropas lapegle (1)	3,4		Ārces parkā, Ceraukstes pagasts	
42.	Eiropas lapegle (2)	3,3		Ārces parkā, Ceraukstes pagasts	
43.	Gauju ozols (1)	3,8		Z/s "Gaujas", Ceraukstes pagasts	
44.	Gauju ozols (2)	3,5		Z/s "Gaujas", Ceraukstes pagasts	
45.	Ješu liepa	3,6		Z/s "Ješi", Ceraukstes pagasts	
46.	Ješu ozols (1)	3,6		Z/s "Ješi", Ceraukstes pagasts	
47.	Ješu ozols (2)	3,4		Z/s "Ješi", Ceraukstes pagasts	
48.	Vēju ozols	4,9		Z/s "Vēji", Ceraukstes pagasts	
49.	Vēju vīksna	3,2		Z/s "Vēji", Ceraukstes pagasts	
50.	Ozols	3,3		Ārces parkā, Ceraukstes pagasts	
51.	osis	3,8		Ārces parkā, Ceraukstes pagasts	
52.	Čūsku egle (1)	0,3		Ceraukstes pagasta padome	
53.	Bangu (Pērkoņu) ozols	5,5		Z/s "Viesturi", Ceraukstes	

				pagasts	
54.	Taļūnu vīksna	2,5		Z/s "Taļūni", Ceraukstes pagasts	
55.	Tomu (Aužeļu) ozols	4,4		Z/s "Tomi", Ceraukstes pagasts	
56.	Lejnieku muzeja vīksna	4,8		Lejnieku muzejs, Ceraukstes pagasts	
57.	Lejnieku muzeja ozols	4,3		Lejnieku muzejs, Ceraukstes pagasts	
58.	Jaunsētu (Ķīseļu) vīksna	4,0		Z/s "Jaunsētas", Ceraukstes pagasts	
59.	Ķīseļu vīksna	4,1		Z/s "Ķīseļi", Ceraukstes pagasts	
60.	Zviedrijas pīlādzis (Lielauku pīlādzis)	1,9 (apkārtmērs 0,8 m augstumā- 2,36 m)	augstums-10 metri,	Ceraukstes pag. 400 m ZR no Liellauku fermām, 50 m A no Bajāriem, ceļmalā uz lauka,	Viens no Latvijā lielākajiem un skaistākajiem Zviedru pīlādžiem (<i>Sorbus intermedia</i> Latvijā, vanaga projekcija- 75 m ² , zaru garums- līdz 5,7, metri.
61.	Āra bērzs	3		Mēmeles krastā, 100m uz leju pa upi no Bangu dīķa, Ceraukstes pagasts	
62.	Āra bērzs	3		Pie Bangu dīķa aizsprosta, stāvkraštā, Ceraukstes pagasts	
Codes pagasts					
63.	Melnā priede (<i>Dubis priede</i>)	Apkārtmērs 3,0 m	augstums 13,5 m	Atrodas Codes pagastā, ceļa Bauska- Mežotne labajā pusē, iepretī televīzijas tornim.	Vainaga projekcija 360 m ² , zaru garums 11,6 metri.
64.	Mežagudžu ozols				
65.	Jušēnu goba (1)				
66.	Jušēnu goba (2)				
67.	Rūtiņu vīksna				
Dāvīņu pagasts					
68.	Lambārties liepa	5,37	Nav informāc.	Atrodas pašvaldības ceļa „Dārzniecība - Bajāri” ceļa aizsargjoslā,	
69.	Lambārties zirgkastaņa	4,12	Nav informāc.	Atrodas pašvaldības ceļa „Dārzniecība - Bajāri” ceļa	

				aizsargjoslā	
70.	Lambārtes ozoli (2.gab)	3,62 un 3,52	Nav informāc.	atrodas pašvaldības ceļa „Kampas – Žūžu kapi” aizsargjoslā	
71.	Lambārtes ozols	3,56	Nav informāc.	atrodas R. Pučeka privātīpašumā	
72.	Viļumuižas liepa			atrodas valsts 2. šķiras ceļa „Zvirgzde – Misa - Dāviņi” aizsargjoslā.	Koks ļoti bojāts, izdedzis vidus
Gailišu pagasts					
73.	Ozols	3,7		Pamūšas parkā	
74.	Ozols	3,5		Pamūšas parkā	
75.	Ozols	5,3		Pamūšas parkā	
76.	Ozols	4,2		Pamūšas parkā	
77.	Kļava	3,0		Pamūšas parkā	
78.	Kļava	3,8		Pamūšas parkā	
79.	Melnā priede	1,9		Pamūšas parkā	
80.	Melnā priede	1,8		Pamūšas parkā	
81.	Melnā priede	1,6		Pamūšas parkā	
82.	Melnā priede	1,5		Pamūšas parkā	
83.	Melnā priede	1,4		Pamūšas parkā	
84.	Melnā priede	1,3		Pamūšas parkā	
85.	Liepa	3,5		Pograničas parkā	
86.	Liepa	3,6		Pograničas parkā	
87.	Osis	3,4		Pograničas parkā	Valsts nozīmes dižkoks
88.	Ozols	4,0		Pograničas parkā	
89.	Ozols	4,1		Pograničas parkā	
90.	Pelēkais valrieksts	2,3		Pograničas parkā	
91.	Veimuta priede	2,1		Pograničas parkā	
92.	Veimuta priede	0,8		Pograničas parkā	
93.	Ozols	3,5		Pie pagastmājas	
94.	Mežābele	2,7		Kamardes pilskalmā	
95.	Kapenieku ozols	5,5			Valsts nozīmes dižkoks
96.	Kadaru (Maučuves) ozols	3,9			
97.	Vāceļu ozols	3,4			

98.	Vāceļu ozols	3,5			
99.	Vāceļu ozols	4,1			
100.	Vāceļu ozols	4,6			
Īslīces pagasts					
101.	Sveķu ozols	4,65	14	“Sveķi”, Īslīces pag.	Īslīces pagasta padomes 1997.gada 27.novembra lēmums Nr.8 (prot. Nr.10) „Par koku uzņemšanu vietējas nozīmes aizsargājamo objektu sarakstā”
102.	Upīšu-Zemišu vīksna	5,97	20,5	“Zālītes”, Īslīces pag.	
103.	Kakaru ozols	7,00	15,4	“Kakari”, Īslīces pag.	
104.	Kakaru ozols	4,04	17,0	“Kakari”, Īslīces pag.	
105.	Kakaru liepa	3,40	19,0	“Kakari”, Īslīces pag.	
106.	Kakaru liepa	3,43	12,0	“Kakari”, Īslīces pag.	
107.	Kakaru zirgkastaņa	2,70	17,0	“Kakari”, Īslīces pag.	
108.	Ķiseļu vīksna	4,97	22,0	“Ķiseļi”, Īslīces pag.	
109.	Ozols	4,32	16,0	“Lauktechnika 4”, Rītausmas, Īslīces pag.	
110.	Auziņu ozols	3,62	14,0	“Īslīces Dvari”, Īslīces pag.	
111.	Auziņu ozols	3,99	16,0	“Īslīces Dvari”, Īslīces pag.	
112.	Sermuļu ozols	3,50	15,0	“Sermuļi”, Īslīces pag.	
113.	Bulūžu ozols	3,25	19,0	“Dangas”, Īslīces pag.	
114.	Ozoliņu ozols	3,50	18,0	“Ozoliņi”, Īslīces pag.	
115.	Papele (Kanādas)	4,61	19,0	“Priežkalni”, Īslīces pag.	
116.	Čūsku egle	0,12	7,0	“Vāverītes”, Īslīces pag.	
117.	Spradžu vīksna	3,72	21,0	“Spradži”, Īslīces pag.	
118.	Spradžu vītols	4,30	12,0	“Spradži”, Īslīces pag.	Pēc Jelgavas reģ. vides pārvaldes 23.10.1997. Pārbaudes akta SEA-6R-/IADO/ N 55KB datiem
Mežotnes pagasts					
119.	Parastais ozols (Quercus robur L.)	4.83	17	Jumpravas parks, 70m SE no kungu mājas, kraujas malā	
120.	Parastais ozols (Quercus	4.6	26	Jumpravas parks, 80m NE no	

	robur L)			kungu mājas	
121.	Parastais ozols (Quercus robur L.)	4.18	18	Jumpravas parks, starp kungu māju un Lielupi, kraujas malā	
122.	Parastais ozols (Quercus robur L.)	4.15	20	Jumpravas parks, starp kungu māju un Lielupi, kraujas malā	
123.	Parastais ozols (Quercus robur L.)	3.97	20	Jumpravas parks, parka dienvidos, 100m SE no mākslīgajām pilsdrupām	
124.	Parastā liepa(Tilia cordata Mill.)	4.75	31	Bērzmuižas parks, 40m W no centrālās ēkas	
125.	Parastā liepa(Tilia cordata Mill.)	4.46	21	Jumpravas parks, galvenās ēkas pagalmā	
126.	Vīksna(Ulmus laevis Pall.)	4.37	30	Bērzmuižas parks, 30m SE no kungu mājas	
127.	Vīksna(Ulmus laevis Pall.)	4.07	25	Bērzmuižas parks, 60m S no kungu mājas	
Vecsaules pagasts					
128.	Parastā zirgkastaņa	2,90		Vecsaules parkā	
129.	Parastā zirgkastaņa	2,72		Vecsaules parkā	
130.	parastā zirgkastaņa	2,50		Vecsaules parkā	
131.	Osis	3,73		Vecsaules parkā	
132.	Osis	2,66		Vecsaules parkā	
133.	Duglasa vilkābele	1,40		Vecsaules parkā	
134.	Ozols	4,16		Vecsaules parkā	
135.	Ozols	4,20		Vecsaules parkā	
136.	Osis	3,63		saimniecības „Krivuškas” teritorijā	
137.	Ozols	5,10		saimniecības „Sveķi” teritorijā	
138.	Ozols	4,45		saimniecības „Līvi” teritorijā	
139.	Ozols	4,11		saimniecības „Rušķi” teritorijā	
140.	Vītols	5,10		saimniecības „Līvi” teritorijā	
141.	Vīksna	3,74		saimniecības „Stieņi” teritorijā	
142.	Vīksna	3,14		saimniecības „Stieņi” teritorijā	
143.	Mazodiņu (Silodiņu) priede				
144.	Klāviņu goba				

145.					
146.	Baltā akācija	2,20		pie mājas „Mežtehniķi	Ar Vecsaules pagasta padomes 1999.gada 25. februāra lēmumu (prot. Nr. 2.7.p.) papildināts vietējās nozīmes dabas aizsargājamo objektu saraksts
147.	Baltā akācija	2,10		pie mājas „Mežtehniķi	
148.	Baltā akācija	2,86		pie mājas „Mežtehniķi	
149.	Ozols	4,30		pie mājas „Mežtehniķi	
150.	Kļava	2,88		pie mājas „Mežtehniķi	
151.	Ozols	4,90		pie mājas „Jaunlīgotņi	
152.	Osis	2,85		pie mājas „Jaunlīgotņi	
153.	Liepa	3,60		pie Ozolaines Romas katoļu draudzes baznīcas	
154.	Liepa	3,70		pie Ozolaines Romas katoļu draudzes baznīcas	
155.	Klāviņu bērzs			īpašnieks A. Purmalis , z/s „Krastmaļi	

Avots: Latvijas vides, ģeoloģijas un meteoroloģijas un centrs, Īpaši aizsargājamo koku saraksts.

Bauskas pilsētas, Brunavas, Ceraukstes, Codes, Dāviņu, Īslīces, Gailīšu, Mežotnes un Vecsaules pagasta teritorijas plānojums.

Valsts aizsargājami kultūras pieminekļi Bauskas novadā

Nr. p.k.	Aizsardz. Nr.	Vērtības grupa	Pieminekļa veids	Pieminekļa nosaukums	Atrašanās Vieta, kad.Nr.
1.	7425.	Valsts nozīmes	Pilsētībūvniecība	Bauskas pilsētas vēsturiskais centrs	Bauskas novads, Bauska. Mēmeles upe, Rīgas ielas pāra numuru puses apbūve no kājnieka tiltiņa pār Mēmeles upei līdz Salātu ielai, Salātu iela līdz Plūdoņa ielai, Plūdoņa iela līdz Slimnīcas ielai, Slimnīcas iela līdz Rijas ielai, Rijas iela līdz Kalna ielai, Kalna ielas pāra numuru apbūve līdz Kalēju ielai, Kalēju iela līdz Mēmele upei, Mūsa upe līdz satekai ar Mēmele upi, Mēmeles upe, Bauskas pils bijušais nocietinājuma grāvis
2.	311.	Valsts nozīmes	arheoloģija	Bauskas viduslaiku pils	Bauska, Mēmeles un Mūsas sateka, kad. Nr.4001 003 0138
3.	6166.	Valsts nozīmes	arhitektūra	Bauskas pilsdrupas ar parku	Bauska, Mēmeles un Mūsas satekā, vieta Mūsas labajā krastā pie tilta pār upi. R virziens gar Mūsas labo krastu līdz satekai ar Mēmeles upi, 850 m.ZA virziens gar satekas A krastu līdz Mēmelei, 160 m. A, ZA virziens gar Mēmeles kreiso krastu, 900 m. Līnija ZA virzienā līdz Brīvības ielai, 100m. DR virziens gar Brīvības ielas malu, līdz tiltam pār Mūsas upi, 350m. Piezīme: attālumam metros uzrādīti ar pieļaujamo kļūdu +/- 10M. Kad. Nr. 4001 003 0138 001, Nr. 4001 003 0138 002, Nr. 4001 003 0138 003
4.	6167.	Valsts nozīmes	arhitektūra	Sv.Gara luterāņu baznīca ar kapliču un žogu	Bauska, Plūdoņa iela 13a, Kad.nr.4001 003 0022 001, 4001 003 0022 002
5.	6168.	Valsts nozīmes	arhitektūra	Dreņģeru iebraucamā sēta	Bauska, Plūdoņa iela 26 k-1, Kad.Nr.4001 003 0118 002
6.	6169.	Valsts nozīmes	arhitektūra	Rātsnams	Bauska, Rātslaukums, Kad. Nr.4001 004 0060 004
7.	8586.	Vietējās nozīmes	arhitektūra	Kinoteātris, Kalna iela 5	Bauska, Kalna iela 9. kad. Nr. 4001 004 0014 012
8.	8659	Vietējās nozīmes	arhitektūra	Zirgu pasts	Bauska, Rīgas iela 22a, kad.Nr. 4001 004 0203 002
9.	8693	Vietējās	arhitektūra	Dzīvojamā ar	Bauska, Rīgas iela 41,

		nozīmes		veikalu ēka	kad.Nr. 4001 004 0150 001
10.	3001	Valsts nozīmes	Māksla	Torņa smailes noslēgums	Bauskas novads, Bauska, Plūdoņa iela 13a, Sv. Gara luterāņu baznīca
11.	2962	Valsts nozīmes	Māksla	Kapa piemineklis A.F.Korfam	Bauskas novads, Bauska, Biržu iela 5, Bauskas kapos
12.	2963	Valsts nozīmes	Māksla	Kapa piemineklis A. Sosnovskim	Bauskas novads, Bauska, Biržu iela 5, Bauskas kapos
13.	2964	Valsts nozīmes	Māksla	Kapa piemineklis K. Feceram	Bauskas novads, Bauska, Biržu iela 5, Bauskas kapos
14.	2965	Valsts nozīmes	Māksla	Kapa piemineklis K.Judinam	Bauskas novads, Bauska, Biržu iela 5, Bauskas kapos
15.	2966	Valsts nozīmes	Māksla	Kapa piemineklis K.V. Krauklingam	Bauskas novads, Bauska, Biržu iela 5, Bauskas kapos
16.	2967	Valsts nozīmes	Māksla	Altārglezna „Kristus pie krusta”	Bauskas novads, Bauska, Plūdoņa iela 13a, Sv. Gara luterāņu baznīca
17.	2968	Valsts nozīmes	Māksla	Altāris ar kokgriezumiem	Bauskas novads, Bauska, Plūdoņa iela 13a, Sv. Gara luterāņu baznīca
18.	2969	Valsts nozīmes	Māksla	Baznīcēnu soli	Bauskas novads, Bauska, Plūdoņa iela 13a, Sv. Gara luterāņu baznīca
19.	2970	Valsts nozīmes	Māksla	Baznīcēnu solu gali (2)	Bauskas novads, Bauska, Plūdoņa iela 13a, Sv. Gara luterāņu baznīca
20.	2971	Valsts nozīmes	Māksla	Biktssols ar gleznām (3)	Bauskas novads, Bauska, Plūdoņa iela 13a, Sv. Gara luterāņu baznīca
21.	2972	Valsts nozīmes	Māksla	Ērģeļu prospekts	Bauskas novads, Bauska, Plūdoņa iela 13a, Sv. Gara luterāņu baznīca
22.	2973	Valsts nozīmes	Māksla	Ērģeles	Bauskas novads, Bauska, Plūdoņa iela 13a, Sv. Gara luterāņu baznīca
23.	2974	Valsts nozīmes	Māksla	Epitāfija J. Heningam	Bauskas novads, Bauska, Plūdoņa iela 13a, Sv. Gara luterāņu baznīca
24.	2975	Valsts nozīmes	Māksla	Griestu lukturis	Bauskas novads, Bauska, Plūdoņa iela 13a, Sv. Gara luterāņu baznīca
25.	2976	Valsts nozīmes	Māksla	Griestu lukturis	Bauskas novads, Bauska, Plūdoņa iela 13a, Sv. Gara luterāņu baznīca
26.	2977	Valsts nozīmes	Māksla	Griestu lukturis	Bauskas novads, Bauska, Plūdoņa iela 13a, Sv. Gara luterāņu baznīca
27.	2978	Valsts nozīmes	Māksla	Griestu lukturis	Bauskas novads, Bauska, Plūdoņa iela 13a, Sv. Gara luterāņu baznīca
28.	2979	Valsts nozīmes	Māksla	Griestu lukturis	Bauskas novads, Bauska, Plūdoņa iela 13a, Sv. Gara luterāņu baznīca
29.	2980	Valsts nozīmes	Māksla	Griestu lukturis	Bauskas novads, Bauska, Plūdoņa iela 13a, Sv. Gara luterāņu baznīca
30.	2981	Valsts nozīmes	Māksla	Kancele	Bauskas novads, Bauska, Plūdoņa iela 13a, Sv. Gara luterāņu baznīca
31.	2982	Valsts nozīmes	Māksla	Kapu plāksne D. Grothausam	Bauskas novads, Bauska, Plūdoņa iela 13a, Sv. Gara luterāņu baznīca

32.	2983	Valsts nozīmes	Māksla	Kapa plāksne E.Šrēderei	Bauskas novads, Bauska, Plūdoņa iela 13a, Sv. Gara luterāņu baznīca
33.	2984	Valsts nozīmes	Māksla	Kapa plāksne G.Šmola dzimtai	Bauskas novads, Bauska, Plūdoņa iela 13a, Sv. Gara luterāņu baznīca
34.	2985	Valsts nozīmes	Māksla	Kapa plāksne G. Tizenhauzenam	Bauskas novads, Bauska, Plūdoņa iela 13a, Sv. Gara luterāņu baznīca
35.	2986	Valsts nozīmes	Māksla	Kapa plāksne J. Šukcam	Bauskas novads, Bauska, Plūdoņa iela 13a, Sv. Gara luterāņu baznīca
36.	2987	Valsts nozīmes	Māksla	Kapa plāksne N.Klotam	Bauskas novads, Bauska, Plūdoņa iela 13a, Sv. Gara luterāņu baznīca
37.	2988	Valsts nozīmes	Māksla	Kapa plāksne O. un D.Grothausiem	Bauskas novads, Bauska, Plūdoņa iela 13a, Sv. Gara luterāņu baznīca
38.	2989	Valsts nozīmes	Māksla	Kauss	Bauskas novads, Bauska, Plūdoņa iela 13a, Sv. Gara luterāņu baznīca
39.	2990	Valsts nozīmes	Māksla	Kauss	Bauskas novads, Bauska, Plūdoņa iela 13a, Sv. Gara luterāņu baznīca
40.	2991	Valsts nozīmes	Māksla	Krucifikss	Bauskas novads, Bauska, Plūdoņa iela 13a, Sv. Gara luterāņu baznīca
41.	2992	Valsts nozīmes	Māksla	Krucifikss	Bauskas novads, Bauska, Plūdoņa iela 13a, Sv. Gara luterāņu baznīca
42.	2993	Valsts nozīmes	Māksla	Lāsāmpulsts	Bauskas novads, Bauska, Plūdoņa iela 13a, Sv. Gara luterāņu baznīca
43.	2994	Valsts nozīmes	Māksla	Lūgšanu sols	Bauskas novads, Bauska, Plūdoņa iela 13a, Sv. Gara luterāņu baznīca
44.	2995	Valsts nozīmes	Māksla	Lūgšanu sols ar gleznojumiem (5)	Bauskas novads, Bauska, Plūdoņa iela 13a, Sv. Gara luterāņu baznīca
45.	2996	Valsts nozīmes	Māksla	Patēna	Bauskas novads, Bauska, Plūdoņa iela 13a, Sv. Gara luterāņu baznīca
46.	2997	Valsts nozīmes	Māksla	Patēna	Bauskas novads, Bauska, Plūdoņa iela 13a, Sv. Gara luterāņu baznīca
47.	2998	Valsts nozīmes	Māksla	Sienas svečturis	Bauskas novads, Bauska, Plūdoņa iela 13a, Sv. Gara luterāņu baznīca
48.	2999	Valsts nozīmes	Māksla	Svečturi (2)	Bauskas novads, Bauska, Plūdoņa iela 13a, Sv. Gara luterāņu baznīca
49.	3000	Valsts nozīmes	Māksla	Svečturi (2)	Bauskas novads, Bauska, Plūdoņa iela 13a, Sv. Gara luterāņu baznīca
50.	3002	Valsts nozīmes	Māksla	Vēja rādītājs	Bauskas novads, Bauska, Plūdoņa iela 13a, Sv. Gara luterāņu baznīca
51.	3003	Valsts nozīmes	Māksla	Zvans	Bauskas novads, Bauska, Plūdoņa iela 13a, Sv. Gara luterāņu baznīca
52.	8639	Valsts nozīmes	Māksla	Kapa plāksne G.Fikem	Bauskas novads, Bauska, Plūdoņa iela 13a, Sv. Gara luterāņu baznīca
53.	8640	Vietējās nozīmes	Māksla	Oblatu kārba	Bauskas novads, Bauska, Plūdoņa iela 13a, Sv. Gara luterāņu baznīca
54.	8641	Vietējās nozīmes	Māksla	Kauss un patēna	Bauskas novads, Bauska, Plūdoņa iela 13a, Sv. Gara luterāņu baznīca
55.	8643	Vietējās	Māksla	Portāls	Bauskas novads, Bauska, Plūdoņa iela 26, k-1;

		nozīmes			
56.	8642	Vietējās nozīmes	Māksla	Durvju komplekts	Bauskas novads, Bauska, Plūdoņa iela 26, k-1;, Dreņģeru iebraucamā sēta
57.	8644	Vietējās nozīmes	Māksla	Durvju komplekts	Bauskas novads, Bauska, Rīgas iela 13;
58.	3004	Valsts nozīmes	Māksla	Altāri (3)	Bauskas novads, Brunavas pagasts, Brunava, Brunavas katoļu baznīca
59.	3005	Valsts nozīmes	Māksla	Jaunā altāra fragmenti (6)	Bauskas novads, Brunavas pagasts, Brunava, Brunavas katoļu baznīca
60.	313	Vietējās nozīmes	Arheoloģija	Dzirnavu senkapi	Bauskas novads, Brunavas pagasts, pie Dzirnavām
61.	314	Vietējās nozīmes	Arheoloģija	Sviļu kalns - viduslaiku nocietinājums	Bauskas novads, Brunavas pagasts, pie Sviļiem un Būkām
62.	312	Valsts nozīmes	Arheoloģija	Žluktenes senkapi	Bauskas novads, Brunavas pagasts, pie Birzniekiem un Ievlejām
63.	315	Valsts nozīmes	Arheoloģija	Upenieku senkapi	Bauskas novads, Brunavas pagasts, pie Upeniekiem
64.	318	Vietējās nozīmes	Arheoloģija	Vēju senkapi	Bauskas novads, Ceraukstes pagasts, Ap 500 metriem uz Ziemeļrietumiem no Ķiveļu kapsētas, kas izvietoti Mūsas upes stāvajā krastā Vēju māju dārza ziemeļu pusē un tūrumā aiz klēts.
65.	320	Valsts nozīmes	Arheoloģija	Ķivuļu apmetne	Bauskas novads, Ceraukstes pagasts, ap 500 metriem uz Ziemeļrietumiem no Ķiveļu kapsētas, kas izvietoti Mūsas upes stāvajā krastā Vēju māju dārza ziemeļu pusē un tūrumā aiz klēts.
66.	317	Valsts nozīmes	Arheoloģija	Mucenieku dobumakmens	Bauskas novads, Ceraukstes pagasts, no 2000.gada atrodas Ceraukstes pagasta "Vēju" mājās.
67.	316	Valsts nozīmes	Arheoloģija	Aužeļu pilskalns ar apmetni	Bauskas novads, Ceraukstes pagasts, Mēmeles kreisajā krastā, ap 200m uz Z no Aužeļu mājām un ap 300m uz DA no Tomu mājām
68.	319	Valsts nozīmes	Arheoloģija	Ķīķerkalns-viduslaiku kasēta	Bauskas novads, Ceraukstes pagasts, Bauskas – Brunavas ceļa labajā pusē pie Žigļu kapsētas
69.	8	Valsts nozīmes	Vēsture	Dzejnieka Plūdoņa dzimtās mājas „Lejnieki	Bauskas novads, Ceraukstes pagasts, „Lejnieki”, kad.Nr. 4050 004 0017 001, 4050 004 0017 001, 4050 004 0017 002, 4050 004 0017 003, 4050 004 0017 004, 4050 004 0017 005, 4050 004 0017 009, 4050 004 0017 010
70.	6171	Valsts nozīmes	Arhitektūra	Codes muižas dzīvojamā ēka	Bauskas novads, Codes pagasts, Code, kad.nr. 4052 004 0087 003
71.	6170	Valsts nozīmes	Arhitektūra	Codes luterāņu	Bauskas novads, Codes pagasts, Code. kad. Nr. 4052 004 0348 001

				baznīca	
72.	8647	Vietējās nozīmes	Māksla	Torņa smailes noslēgums	Bauskas novads, Codes pagasts, Code, Codes luterāņu baznīcā
73.	8648	Vietējās nozīmes	Māksla	Kauss	Bauskas novads, Codes pagasts, Code, Codes luterāņu baznīcā
74.	8649	Vietējās nozīmes	Māksla	Patēna	Bauskas novads, Codes pagasts, Code, Codes luterāņu baznīcā
75.	8645	Vietējās nozīmes	Māksla	Sienu gleznojumi (2)	Bauskas novads, Codes pagasts, Code, Codes luterāņu baznīcā
76.	8646	Vietējās nozīmes	Māksla	Ērģeles	Bauskas novads, Codes pagasts, Code, Codes luterāņu baznīcā
77.	3006	Valsts nozīmes	Māksla	Altāris	Bauskas novads, Codes pagasts, Codes luterāņu baznīcā
78.	3007	Valsts nozīmes	Māksla	Kancele	Bauskas novads, Codes pagasts, Codes luterāņu baznīcā
79.	3008	Valsts nozīmes	Māksla	Lustra	Bauskas novads, Codes pagasts, Codes luterāņu baznīcā
80.	3009	Valsts nozīmes	Māksla	Zvans	Bauskas novads, Codes pagasts, Codes luterāņu baznīcā
81.	3010	Valsts nozīmes	Māksla	Durvju komplekts	Bauskas novads, Codes pagasts, Code, Codes muižā
82.	3011	Valsts nozīmes	Māksla	Interjera dekoratīvā apdare	Bauskas novads, Codes pagasts, Code, Codes muižā
83.	323	Vietējās nozīmes	Arheoloģija	Velna kalns	Bauskas novads, Codes pagasts, pie Žagarkalna kapsētas
84.	322	Vietējās nozīmes	Arheoloģija	Ragaucku apmetne	Bauskas novads, Codes pagasts pie Ragauckiem
85.	321	Valsts nozīmes	Arheoloģija	Čunkānu - Dreņģeru senkapi	Bauskas novads, Codes pagasts pie Dreņģeriem, kad. Nr. 4052 009 0033, 4052 009 0253, 4052 009 0254, 4052 009 0296, 4052 009 363, 4052 009 0406, 4052 009 0497, 4052 009 0498
86.	8604	Vietējās nozīmes	Arhitektūra	Brukņas muižas klētis (3)	Bauskas novads, Dāviņu pagasts; Bauskas novads, Dāviņu pagasts, māj.: "Bruņenieki", Nr. 4056 007 0009 002, 4056 007 00009 003, 4056 007 0038 001, 4056 007 0038 002, 4056 007 0038 003,
87.	8603	Vietējās nozīmes	Arhitektūra	Brukņas muižas kungu māja	Bauskas novads, Dāviņu pagasts, Brukņas muiža, kad.Nr. 4056 007 0009 001
88.	8602	Vietējās nozīmes	Arhitektūra	Brukņas muižas apbūve	Bauskas novads, Dāviņu pagasts; Bauskas novads, Dāviņu pagasts, māj.: "Bruņenieki", ceļš Brukna- Gaismas gar klētis „Bruņenieki” aizmugurējo fasādi līdz purva malai D virzienā (60m), gar purva malu līdz Iecavas upes tiltam A virzienā (180m), Iecavas upes Z virzienā (200m), no Iecavas upes gar bijušo parka malu R virzienā (150m), no

					bijušā parka malas līdz ceļam Brukna- Gaismas pie klēts DR virzienā. kad.Nr. 4056 007 0009, 4056 007 0010, 4056 007 0038, 4056 007 0060
89.	3012	Valsts nozīmes	Māksla	Altāris	Bauskas novads, Dāviņu pagasts, Janču katoļu baznīca
90.	3013	Valsts nozīmes	Māksla	Krucifikss	Bauskas novads, Dāviņu pagasts, Janču katoļu baznīca
91.	3014	Valsts nozīmes	Māksla	Svečturi (2)	Bauskas novads, Dāviņu pagasts, Janču katoļu baznīca
92.	3015	Valsts nozīmes	Māksla	Svečturi (2)	Bauskas novads, Dāviņu pagasts, Janču katoļu baznīca
93.	325	Valsts nozīmes	Arheoloģija	Lielbruknas dzirnavu senkapi (Mucenieku dzirnavu kalns)	Bauskas novads, Dāviņu pagasts, pie Bruknām, bij. Bruknas muiža
94.	326	Vietējās nozīmes	Arheoloģija	Lielauziņu viduslaiku kapsēta	Bauskas novads, Dāviņu pagasts, pie Lielauziņām
95.	324	Vietējās nozīmes	Arheoloģija	Brukņas pilskalns	Bauskas novads, Dāviņu pagasts, pie Bruknām, bij. Bruknas muiža
96.	328	Valsts nozīmes	Arheoloģija	Kapenieku senkapi	Bauskas novads, Gailīšu pagasts, pie Kapenieku kapsētas
97.	327	Vietējās nozīmes	Arheoloģija	Kamardes pilskalns	Bauskas novads, Gailīšu pagasts, Mūsas kreisajā krastā uz Z no Paliepām un Alejniekiem
98.	329	Vietējās nozīmes	Arheoloģija	Podiņu senkapi	Bauskas novads, Gailīšu pagasts, pie Podiņu kapsētas
99.	340	Valsts nozīmes	Arheoloģija	Spradžu apmetne un senkapi	Bauskas novads, Īslīces pagasts; starp Spradžiem un Pluktiem
100.	338	Valsts nozīmes	Arheoloģija	Bajāru - Jaunzemju senkapi	Bauskas novads, Īslīces pagasts, pie Bajāriem
101.	339	Valsts nozīmes	Arheoloģija	Ružu viduslaiku kapsēta	Bauskas novads, Īslīces pagasts, pie Ružiem
102.	3019	Valsts nozīmes	Māksla	Pieminekļis „Vecākiem”	Bauskas novads, Mežotnes pagasts, Bērzumuižas parkā
103.	8557	Vietējās nozīmes	Arhitektūra	Parka paviljons	Bauskas novads, Mežotnes pagasts, Jumpravmuižas parkā, Kad. Nr. 4072 007 0136 003
104.	8556	Valsts nozīmes	Arhitektūra	Jumpravmuižas parks ar parka arhitektūru	Bauskas novads, Mežotnes pagasts. Iebraucamais ceļš R virzienā (no ceļa Bauska Mežotne 5 km) no krustojuma ar iebraucamo ceļu uz bij. Kolhoza saimniecisko centru līdz Lielupes krastam (290m), Lielupes krasts D virzienā (300m), grava no Lielupes krasta A virzienā līdz ābeļdārza malai (150m), ābeļdārza mala Z virzienā līdz gravai (170m), gravas mala A virzienā līdz parka malai (70m), parka mala Z virzienā

					līdz iebraucamā ceļa krustojumam.
105.	8559	Vietējās nozīmes	Arhitektūra	Kapela	Bauskas novads, Mežotnes pagasts, Jumpravmuižas parkā, Kad. Nr. 4072 007 0136
106.	8573	Valsts nozīmes	Arhitektūra	Garozas muižas kungu māja	Bauskas novads, Mežotnes pagasts, kad. Nr. 4072 001 0025 001
107.	8558	Valsts nozīmes	Arhitektūra	Mākslīgās pilsdrupas	Bauskas novads, Mežotnes pagasts, Jumpravmuižas parkā, Kad. Nr. 4072 007 0136
108.	3020	Valsts nozīmes	Māksla	Kapa pieminekļu komplekss Līdinghauzenu-Volfu ģimenei	Bauskas novads, Mežotnes pagasts, Jumpravmuižas parkā, Kad. Nr. 4072 007 0136
109.	6177	Valsts nozīmes	Arhitektūra	Parks	Bauskas novads, Mežotnes pagasts, Mežotne, Mežotnes muižā , T vieda krustojums uz Bauskas- Iecavas ceļa, DA virziens gar celiņa D malu līdz Lielupei, 240m, DA virziens gar Lielupes labo krastu uz augšu, 840 m, ZA virziens gar ganību ZR malu līdz tiltiņam. 270 m, ZR virziens taisnā līnijā gar celiņa R malu gar liepu ārējās rindas malu gar ceļa R malu, 650m. Piezīme: attālumi metros uzrādīti ar pieļaujamo kļūdu +/- 10 m., kad.Nr. 4072 004 0063
110.	6174	Valsts nozīmes	Arhitektūra	Mežotnes muižas apbūve	Bauskas novads, Mežotnes pagasts, Mežotne, Mežotnes muižā, kad Nr. 4072 004 0063, Nr. 4072 004 0554, 4072 004 0155, 4072 004 0156, Nr. 4072 004 0174, Nr. 4072 004 0179.
111.	6176	Valsts nozīmes	Arhitektūra	Saimniecības ēkas (2)	Bauskas novads, Mežotnes pagasts, Mežotne; kad Nr. 4072 004 0063 002, kad Nr. 4072 004 0063 004
112.	6175	Valsts nozīmes	Arhitektūra	Pils	Bauskas novads, Mežotnes pagasts, Mežotne, kad Nr. 4072 004 0063 001
113.	3022	Valsts nozīmes	Māksla	Kapa piemineklis A.F.Zalcmanim	Bauskas novads, Mežotnes pagasts, Mežotnes parkā
114.	349	Vietējās nozīmes	Arheoloģija	Svēderu viduslaiku kapsēta	Bauskas novads, Mežotnes pagasts, pie Upīšiem
115.	342	Vietējās nozīmes	Arheoloģija	Jumpravas apmetne	Bauskas novads, Mežotnes pagasts, Jumpravmuižas parkā
116.	341	Valsts nozīmes	Arheoloģija	Plūdoņu apmetne	Bauskas novads, Mežotnes pagasts, Jumpravmuižas kapsētas teritorijā
117.	344	Valsts nozīmes	Arheoloģija	Biezo senkapi ar apmetni	Bauskas novads, Mežotnes pagasts, pie Bieziem
118.	348	Valsts nozīmes	Arheoloģija	Kugrēnu apmetne	Bauskas novads, Mežotnes pagasts, pie Kugrēniem

				un senkapi	
119.	345	Vietējās nozīmes	Arheoloģija	Diduļu viduslaiku kapsēta	Bauskas novads, Mežotnes pagasts, pie Diduļiem
120.	346	Vietējās nozīmes	Arheoloģija	Ļūdēnu apmetne	Bauskas novads, Mežotnes pagasts, pie Ļūdēniem
121.	342	Vietējās nozīmes	Arheoloģija	Krauču apmetne	Bauskas novads, Mežotnes pagasts, pie Kraučien
122.	343	Valsts nozīmes	Arheoloģija	Mežotnes centra senkapi	Bauskas novads, Mežotnes pagasts, Mežotnes centrā , kad. Nr.4072 004 0227, Nr.4072 004 0228, Nr.4072 004 0229, Nr.4072 004 0231, Nr.4072 004 0232, Nr.4072 004 0233, Nr.4072 004 0234, Nr.4072 004 0235, Nr.4072 004 0236, Nr.4072 004 0237, Nr.4072 004 0238, Nr.4072 004 0239, Nr.4072 004 0240, Nr.4072 004 0241, Nr.4072 004 0242, Nr.4072 004 0243, Nr.4072 004 0244, Nr.4072 004 0245, Nr.4072 004 0246, Nr.4072 004 0247, Nr.4072 004 0394, Nr.4072 004 02441, Nr.4072 004 0442
123.	3021	Valsts nozīmes	Māksla	Interjera apdare (4 telpās)	Bauskas novads, Mežotnes pagasts, Mežotnes muižas pilī
124.	8701	Vietējās nozīmes	Arhitektūra	Jaunsaules luterāņu baznīca	Bauskas novads, Vecsaules pagasts, Jaunsaule, kad.Nr. 4092 013 0076 001
125.	369	Vietējās nozīmes	Arheoloģija	Likvertenes apmetne	Bauskas novads, Vecsaules pagasts, pie Jaunspārniņiem un pārūpēm pie Likvertenu strauta, kad.Nr.4092 001 0273
126.	373	Vietējās nozīmes	Arheoloģija	Stanišķenu viduslaiku kapsēta	Bauskas novads, Vecsaules pagasts, starp Stanišķeniem un Krivackiem
127.	370	Vietējās nozīmes	Arheoloģija	Kandratēnu Mēra kalns - viduslaiku kapsēta	Bauskas novads, Vecsaules pagasts, pie Kandartēniem un Briežiem
128.	368	Valsts nozīmes	Arheoloģija	Grigaļu senkapi	Bauskas novads, Vecsaules pagasts, pie Grigaļiem un Bāriem
129.	372	Valsts nozīmes	Arheoloģija	Vecsaules viduslaiku kapsēta (Baznīckalns)	Bauskas novads, Vecsaules pagasts pie Teikām
130.	371	Valsts nozīmes	Arheoloģija	Siliņu senkapi	Bauskas novads, Vecsaules pagasts; teritorijā pie bij. Siliņu sulu ceha, ar kad.Nr. 4092 013 0001,kad.Nr. 4092 013 0005, kad.Nr. 4092 013 0165
131.	367	Valsts nozīmes	Arheoloģija	Čāpānu senkapi	Bauskas novads, Vecsaules pagasts, pie Čāpāniem, Mēmeles upes labajā krastā
132.	3058	Valsts nozīmes	Māksla	Kapa pieminēklis	Bauskas novads, Vecsaules pagasts, Vecsaules baznīcas kapos

				K.A.Braunam	
133.	8729	Vietējās nozīmes	Māksla	Altārglezna „Kristus apskaidrošanās	Bauskas novads, Vecsaules pagasts, Jaunsaule, 4092 013 0076 001
134.	3055	Valsts nozīmes	Māksla	Glezna „Sv.Ignācijs	Bauskas novads, Vecsaules pagasts, Ozolaine
135.	3057	Valsts nozīmes	Māksla	Svečturi (2)	Bauskas novads, Vecsaules pagasts, Ozolaine
136.	3056	Valsts nozīmes	Māksla	Krucifikss	Bauskas novads, Vecsaules pagasts, Ozolaine

Bauskas novadā esošie valsts, reģionālie un vietējie autoceļi

Nr. p.k.	Autoceļa šifrs	Autoceļa nosaukums	Zemes nodalījuma josla no autoceļa ass, m	Aizsargjosla no autoceļa ass, m
Valsts galvenie autoceļi				
1.	A7	Rīga-Bauska-Lietuvas robeža (Grenctāle)	13,5	100
Reģionālie autoceļi				
1.	P103	Dobele-Bauska	13,5	60
2.	P87	Aizkraukle-Bauska	13,5	60
3.	P88	Bauska-Linde	13,5	60
4.	P94	Jelgava-Stalģene-Code	13,5	60
Vietējie autoceļi				
5.	V1003	Ozolaine-Skaistkalne-Straumes,	11,0	30
6.	V1005	Kundziņi-Bauska,	13,5	30
7.	V1016	Ozolaine-Dupšas,	9,5	30
8.	V1017	Brukna- Baltiņi- Bārbele,	9,5	30
9.	V1018	Vecsaule-Rudzi-Code,	9,5	30
10.	V1019	Jaunsaule- Ozolaine-Birznieki km 0,000-10,295	11,0	30
		km10,74521,188-	9,5	30
11.	V1020	Likverteni- Jaunsaule- Skaistkalne,	11	30
12.	V1021	Grenctāle- Tilti- Tunkūni,	9,5	30
13.	V1022	Bauska-Brunava- Paņemūne,	9,5	30
14.	V1023	Ķirši- Mežgaļu skola,	9,5	30
15.	V1024	Jātnieki- Tunkūni- Budberģe,	9,5	30
16.	V1025	Bauska- Gailīši- Lietuvas robeža,	9,5	30
17.	V1026	Siliņi- Krievgaļi- Lietuvas robeža, km 2,929-12,900	11,0	30
		km 12,900-17,314	9,5	30
18.	V1027	Libieši- Krievgaļi- Rožkalni,	9,5	30
19.	V1028	Bauska- Bērzi- Adžūni- Lietuvas robeža,	11,0	30
20.	V1029	Ziedoņi- Bērzi- Libieši-Lietuvas robeža, km 0,000-8,100	9,5	30
		km 8,100-15,800	11,0	30
		15,800-18,850	9,5	30
21.	V1030	Saulaine-Vīrsīte-Svitene-Senči	9,5	30
22.	V1031	Pilsrundāle-Ādžūni	9,5	30
24.	V1034	Bauska- Priedītes,	11,0	30
25.	V1035	Bauska- Mežotne -Bērzu skola km 0,000-9,300	11,0	30
		km 9,300-18,000	9,5	30
26.	V1036	Bauska- Katrīnas,	9,5	30
27.	V1037	Lāči-Garoza-Dāliņi,	9,5	30
28.	V1041	Kuģeļi-Silakristi	9,5	30
29.	V1042	Ceraukste-Skultēni,	9,5	30
30.	V1043	Purvišķi- Gailīši	9,5	30
31.	V1047	Iecava-Lambārte	9,5	30

Pašvaldības ceļi

N. p.k.	Autoceļa nosaukums	Autoceļa garums, m	Ceļa seguma veids	Pārvalde	Piezīmes
A- grupas autoceļi , kas nodrošina satiksmi starp apdzīvotajām vietām vai savieno apdzīvotās vietas ar augstākas nozīmes autoceļu tīklu					
1.	Brunava-Lobgale- Mežgaļi	6,62	grants	Brunava	
2.	Aleja-Liepu kapi	1,01	grants	Brunava	
3.	Ērgļi-Saules	2,52	grants	Brunava	
4.	Lejas-Valteķi-Bardžūni	4,53	grants	Brunava	
5.	Grigani-Līvānu mājas	0,34	grants	Brunava	
6.	Iegātņi-Mežgaļi	3,04	grants	Brunava	Tilts 18 m
7.	Raudas-Jodavas kapi	4,01	grants	Brunava	
8.	Zvaigznīte - Zluktene	2,53	grants	Brunava	
9.	Asari - Gaņģi	1,38	grants	Brunava	
10.	Ezeriņi - Zītari	0,96	grants	Brunava	
11.	A7 – sporta komplekss “Mūsa”	0,84	asfalts	Ceraukste	
12.	Griķu skola – Čugas - Dane	3,96	grants	Ceraukste	
13.	A7 – Tīreļi – Griezes - Bruči Km 0,00-2,030 Km 2,03-5,42	2,03 3,39	asfalts grants	Ceraukste	
14.	A7 – Ziedoņi – Kociņi - Bērzaiņi	5,51	grants	Ceraukste	
15.	Brunavas ceļš – Liellauki – Lejnieki - Bangas	6,29	grants	Ceraukste	
16.	A7 šoseja- Rotkalni- A7 šoseja	9,84	grants	Code	
17.	A7 šoseja – apdzīvota vieta “Dāliņi”	0,16 0,71	asfalts grants	Code	
18.	Līči – Kūdras Galenieki	3,45	grants	Code	
19.	A7 šoseja – Simalnieki- Mežotnes robeža	0,31 0,60	asfalts grants	Code	
20.	A7 šoseja – Spiģi	0,66	asfalts	Code	
21.	Dāviņi - Duduri	5,78	grants	Dāviņi	
22.	Dāviņu skola - Teņi	2,69	grants	Dāviņi	
23.	Stīnuži - Lambārtes kalte	4,36	grants	Dāviņi	Caurteka 10m
24.	Dārzniecība - Bajāri	2,50	grants	Dāviņi	Tilts 12m
25.	Dupša - Trumpes	1,33	grants	Dāviņi	Tilts 30m
26.	Dzeltenais krogs – Pāce	1,08 4,10	asfalts grants	Gailīši	
27.	Pāce – Dabri – Brunavišķi	4,75	grants	Gailīši	
28.	Šmuļi – Buku birzs – Uzvara	4,21	asfalts	Gailīši	
29.	Reveļi – Birzgaļi	2,80	grants	Gailīši	
30.	Augšgaļi – Pamūšas muiža	1,78	asfalts	Gailīši	
31.	Vītoliņi – Mūsa 3	0,87	asfalts	Gailīši	
32.	Gailīši – Cidoniju dārzs	1,10	asfalts	Gailīši	
33.	Īslīces pag.- Melderi- Pamūša- Podiņi- Kalnaceļi – Taumaņi	5,28 1,52	asfalts	Gailīši	

34.	Aivas – Pīrāgi	1,00	grants	Gailīši	
35.	Čikstes – muzejs – Kaulbrieži	3,04 1,72	asfalts grants	Gailīši	
36.	Uzvara – Rāvāji	1.28	asfalts	Gailīši	
37.	Virši – Kamarde	0,73	grants	Gailīši	
38.	Buku birzs – bij.Ratenieki	2,02	grants	Gailīši	
39.	Pāce-Ķelotne	0.84	asfalts	Gailīši	
40.	Lauktechnika 21-Kairi	0,14	grants	Īslīce	
41.	Kramiņi - Ružas	0,48 0,76	asfalts grants	Īslīce	
42.	Celtnieki – Imantas 1	0,22	asfalts	Īslīce	
43.	Vējdzirnavas – Stērstiņi	3,66	asfalts grants	Īslīce	
44.	Pagasta padome – Lauktechnika 17	0,30	asfalts	Īslīce	
45.	Jūriņas – Padegas	8,94 1,28	grants asfalts	Īslīce	
46.	Ceplā ceļš-Glāznieki	0.24	grants	Mežotne	
47.	Bauskas ceļš-Ceplis	1.65	asfalts	Mežotne	
48.	Strēlnieks-Internātskolas krustojums	0.89	grants	Mežotne	
49.	Likverteni-Dzilnas	0,18	grants (šķembas)	Vecsaule	
50.	Vidiņi-Vecsaules skola	3,55	grants	Vecsaule	
51.	Vecsaules skola-Vekmaņi	4,38	grants	Vecsaule	
52.	Vecsaule- Līči	0,37 1,34	asfalts grants	Vecsaule	
53.	Zvineļi-Kūdra	1,03	asfalts	Vecsaule	
54.	Birzes-Purmaļi	0,30 1,47	asfalts grants	Vecsaule	
55.	Cīruļi-Ozolaine-Kraukļi	3,62 1,88	asfalts grants	Vecsaule	
56.	Zvineļi-Kaģeni-Imantas-Kūlas	8,39	grants	Vecsaule	
57.	Kūgeļi-Putriņi-Rīkani	2,73	grants	Vecsaule	
58.	Mazerķeni- Rūtiņas	3,80	grants	Vecsaule	
59.	Jaunsaule -Grigaļi	1,27	grants	Vecsaule	
60.	Žūras-Pārstrauti	1,48	grants	Vecsaule	
61.	Kalte-Cīruļi	1,89	grants	Vecsaule	
62.	Vecsaule-Baloži	0,41 0,61	asfalts grants	Vecsaule	
B- grupas autoceli , kas nodrošina piebraukšanu ne mazāk kā 3 viensētām vai zemnieku saimniecībām, kurās pastāvīgi visu gadu dzīvo cilvēki					
62.	Kapenieki-Zluktenes kapi	2,03	grants	Brunava	
64.	Grenctāle-Mētras	0,52	grants	Brunava	
65.	Saulītes-Lopgale	4,49	grants	Brunava	
66.	Rozišu kapi-Kalnenieki	1,52	grants	Brunava	
67.	Tunkūni-Aleksandrīna	4,01	grants	Brunava	
68.	Dienvīdi-Caunas-Iesalnieki	3,03	grants	Brunava	
69.	Slokas-Saulīši	2,24	grants	Brunava	

70.	Nārogas-Asteres	2,04	grants	Brunava	
71.	Nārogas-Birzāji	0,53	grants	Brunava	
72.	Brunava – Karjers - Teņi	1,38	grants	Brunava	
73.	Sviļi-Melderi	2,09	grants	Brunava	
74.	Lediņi-Ērgļi	0,54	grants	Brunava	
75.	Tilti-Kūdrīņas	1,48	grants	Brunava	
76.	Stūrmaņi-Ķirķeļu kapi	3,04	grants	Brunava	
77.	Ķirķeļu kapi-Silenieki	0,95	grants	Brunava	
78.	Paņemūne-Rakstnieki	1,51	grants	Brunava	
79.	Lakstīgalas-Zemnieki	1,98	grants	Brunava	
80.	Nomaļi-Zīnāju kapi	1,03	grants	Brunava	
81.	Tunkūni-Tunkūnu ferma	1,41	grants	Brunava	
82.	A7-Ārce-Skultēni	2,65	grants	Ceraukste	
83.	Saulītes - Bangas	2,51	grants	Ceraukste	
84.	Brački - Sieriņi	0,90	grants	Ceraukste	
85.	Janeikas - Bajāri	0,30 0,92	asfalts grants	Ceraukste	
86.	Palejas - Lielkoki	2,65	grants	Ceraukste	
87.	Dāliņi- Viesuļi	0,86	grants	Code	
88.	Sporti- Tīrumi-Šķipari	0,50	grants	Code	
89.	Sporti- Jaunstienūži	0,75	grants	Code	
90.	Lielā iela- Cerības	0,97	grants	Code	
91.	Vizbulītes –Klidziņi	2,68	grants	Code	
92.	Riekstiņi- Strautnieki- Bauskas- Vecsaules šoseja	1,50	grants	Code	
93.	Vecumnieku šoseja- Kugas	1,77	grants	Code	
94.	A7 šoseja- Vidučī	3,04	grants	Code	
95.	Stintes- Galenieku ceļš	1,57	grants	Code	
96.	Vecumnieku šos. – Eriņi	0,76	grants	Code	
97.	Aizkraukles šoseja-Jauncodes bibliotēka	0,20	grants	Code	
98.	Kampas - Žūžu kapi	5,00	grants	Dāviņi	
99.	Lakstīgalas - Šibas	0,47	grants	Gailīši	
100.	Īslīces “Mazanniņas” - pagrieziens uz Pāci	1,70	grants	Gailīši	
101.	Zīles - Bodnieki	1,24	grants	Gailīši	
102.	Čikstu augļu dārzs- mazdārziņi	0,69	asfalts	Gailīši	
103.	Birzgaļi - Mazbirzgaļi	0,67	grants	Gailīši	
104.	Bitenieki – Bukstiņi	2,71	grants	Īslīce	
105.	Kalnrozes – Noras	2,09	grants	Īslīce	
106.	Tiltiņi – Čāpiņi	0,52 0,91	grants asfalts	Īslīce	
107.	Īslīči – Pāce	0,80	grants	Īslīce	
108.	Īslīči – Saulaine	2,51 0,21	grants asfalts	Īslīce	

109.	Plukti – Ābeles – Saulaine	2,31	grants	Īslīce	
110.	Taubenieki – Liepas	3,36	grants	Īslīce	
111.	SIA J un V – SIA Agroserviss A	0,13 0,25	grants asfalts	Īslīce	
112.	SIA J un V – Lauktechnika 6 – Rundāles pag. robeža	0,53 0,25	grants asfalts	Īslīce	
113.	Mednieki - Bāraiņi	0,74	grants	Īslīce	
114.	Pļavenieki – Melnupes – Mālaini	4,06	grants	Īslīce	
115.	Gulbīši – Turaidas	1,12	grants	Īslīce	
116.	Stiebrīņi – Zeltiņi	2,92	grants	Īslīce	
117.	Atvases – Druvas	0,09 0,89	grants asfalts	Īslīce	
118.	Baloži – Buki	1,01	grants	Īslīce	
119.	Ieviņas – Āboliņi	2,07	grants	Īslīce	
120.	Karaļi – Kakti	1,68	grants	Īslīce	
121.	Raņķi – Vīksnas	0,85	grants	Īslīce	
122.	Brieži – Pāce	0,90	grants	Īslīce	
123.	Ilziņi – Kalnenieki	0,63	grants	Īslīce	
124.	Mazannīcas – Ķiseļi	1,89	grants	Īslīce	
125.	Vītoliņi – Lodēni	0,75	grants	Īslīce	
126.	Mežotne-Bajāri (Tomi Lāči)	2.96	grants	Mežotne	
127.	Salakas-Strēlnieks	1.14	grants	Mežotne	Caurteka
128.	Strēlnieks-Krūmiņu krustojums	1.76	grants	Mežotne	Caurteka
129.	Salakas-Krūmiņu krustojums	3.44	grants	Mežotne	Caurteka
130.	Krūmiņu krustojums-Tiesneši	2.24	grants	Mežotne	
131.	Internātskolas krustojums-Internātskola	0.53	grants	Mežotne	Tilts 12m
132.	Bēzmuiža-Ciņi-Internātskola	3.70	grants	Mežotne	
133.	Dāliņu ceļš-Kranču kapi	0.34	grants	Mežotne	
134.	Jumpravas kapi-Tomi	2.65	grants	Mežotne	
135.	Katrinās(Codes rob.)-Lāči	9.36	grants	Mežotne	
136.	Bauskas ceļš-Ģindārti	2.20	grants	Mežotne	
137.	Bauskas ceļš-Bajāri	1.96	grants	Mežotne	
138.	Internātskola-Mežastraurnieki	2.82	grants	Mežotne	
139.	Jelgavas ceļš-Daudzvērdi kapi	0.34	grants	Mežotne	
140.	Dāliņu ceļš-Bēzmuiža	0.34	grants	Mežotne	
141.	Bauskas ceļš-Jumpravu ūdenstornis	0.46	grants	Mežotne	
142.	Jumpravas, A.Lāča-Rožlejas	0.20	grants	Mežotne	
143.	Imantas-Rūnas-Piesaules	1.10	grants	Mežotne	
144.	Bauskas ceļš-Stūri	0,76	grants	Mežotne	
145.	Ceļš uz Dundagām			Mežotne	
146.	Mākoņi-Lantūgas	2,80	grants	Mežotne	
147.	Ceplā ceļš-Vizbuļi	0,47	grants	Mežotne	
148.	Jumpravas kapi-Tomi	2,65	grants	Mežotne	
149.	Bauskas ceļš-Rožlejas	0,24	grants	Mežotne	
150.	Bauskas ceļš-Madaras-Kraujas			Mežotne	
151.	Kaupēni-Priežmales	0,88	grants	Mežotne	
152.	Bauskas ceļš-Zvejnieki	0,50	grants	Mežotne	
153.	Bauskas ceļš-Brauļi	1,10	grants	Mežotne	

154.	Leriķi -Lejkristi	1,71	grants	Vecsaule	
155.	Leriķu kapi-Baloži	1,06	grants	Vecsaule	
156.	Puķes-Smukie	1,98	grants	Vecsaule	
157.	Kaģeni-Kārkli	2,33	grants	Vecsaule	
158.	Zvejnieki- Baltā muiža	2,46	grants	Vecsaule	
159.	Skujas- Ozolzīles	1,95	grants	Vecsaule	
160.	Žūras-Stieņi-Āres	2,24	grants	Vecsaule	
161.	Dzintari-Krastmaļi	1,33	grants	Vecsaule	
162.	Slokas- Jaunsaules baznīca	2,74	grants	Vecsaule	
163.	Silavas- Strautiņi	1,66	grants	Vecsaule	
164.	Jaunsaule-Druvas	1,88	grants	Vecsaule	
165.	Autoceļš Kaltes iela	0,27	asfalts	Vecsaule	
166.	Baznīca-Silmaļi	1,02	grants	Vecsaule	
167.	Skujenieki-Ziemeļi	1,83	grants	Vecsaule	
168.	Vecsaule-Pienotava	0,34	grants	Vecsaule	
C- grupas autoceļi, kas nodrošina piebraukšanu pie īpašumiem, kuros cilvēki pastāvīgi nedzīvo (mazāk par 6 mēnešiem gadā) vai kas nodrošina piebraukšanu pie mazāk kā 3 viensētām vai zemnieku saimniecībām					
169.	Mazannīcas – Ķiseļi	1,04	grants	Brunava	
170.	Vītoliņi – Lodēni	1,06	grants	Brunava	
171.	Brunavas kapi-Upenieki	0,83	grants	Brunava	
172.	Sviļi-Krastiņi	0,98	grants	Brunava	
173.	Kalna māja- Silakaktiņi	1,05	grants	Brunava	
173.	Paņemūne-Ķirķeļu kapi	1,46	grants	Brunava	
174.	Lidlauks-Tervidāni	1,62	grants	Brunava	
175.	Grenctāle - Mētras	0,56	grants	Brunava	
176.	Stūrmaņi - Ķirķeļu kapi	2,78	grants	Brunava	
177.	Grantiņi – gaisa tilts	0,34	grants	Brunava	
178.	Ciedriņas - Galēji	0,62	bez seguma	Brunava	
179.	Nameji - Zināju kapi	0,63	grants	Brunava	
180.	Tunkūni - Tunkūnu ferma	1,58	grants	Brunava	Tilts 18m
181.	Sviļi – Salnāres	0,49	grants	Brunava	
182.	Krustceles-Kamenes	0,28	grants	Brunava	
183.	Zeltiņi-Sniedzīņi	0,58	bez seguma	Brunava	
184.	Dimdoņi-Strautnieki	0,47	grants	Brunava	
185.	Līči-Ērgļu attīrīšanas iekārtas	0,29	grants	Brunava	
186.	Mistri-Kļaviņas	0,65	grants	Brunava	
187.	Vēji-Celmenieki	0,45	grants	Brunava	
188.	Buneri-Mežvimbis	0,51	grants	Brunava	
189.	Ozolņi-Zluktenes muiža	0,29	grants	Brunava	
190.	Slāņi-Biškopi	0,42	grants	Brunava	
191.	Ņuku Atvari - Induļi	1,48	grants	Ceraukste	
192.	Skultēnu ceļš - Saukas	0,47	grants	Ceraukste	
193.	Brunavas ceļš – Danes kapsēta	0,61	grunts	Ceraukste	
194.	Brunavas ceļš – Ķīķerkalna kapsēta	0,32	grunts	Ceraukste	
195.	Ceļš B1 – Zaķīšu kapsēta	0,28	grunts	Ceraukste	
196.	Ceļš B4 – Ķivuļu kapsēta	0,22	grants	Ceraukste	

197.	Ceļš B2 – Šarlotes kapsēta	0,15	grants	Ceraukste	
198.	A7 šoseja- Grantiņi	0,84	grants	Code	
199.	A7 šoseja- Mežliepas	0,384	grants	Code	
200.	A7 šoseja- Pampavas	0,41	grants	Code	
201.	Vecumnieku šoseja- Strēļi	0,13	grants	Code	
202.	Zemgaļu iela- Butku kapi	0,157	grants	Code	
203.	A7 šoseja-Čapuļi	0,670	grants	Code	
204.	Aizkraukles šoseja- Upesgrīvas	0,202	grants	Code	
205.	Veizes -Kociņi	0,083	grants	Code	
206.	Guntas-Liepziēdi	0,331	grants	Code	
207.	Dāviņu ciems - Kešu kapi	0,91	grants	Dāviņi	
208.	Dāviņu attīrīšanas iekārtu ceļš	0,28	grants	Dāviņi	
209.	Caunes ūdenstornis	0,35	grants	Dāviņi	
210.	Ceļinieki – Saulgrieži	0.50	bez seguma	Gailīši	
211.	Cidoniju dārzs – Lejasceplī	0.44	grants	Gailīši	
212.	Vītolīni – Kaktiņi	0.70 0.40	grants bez seguma	Gailīši	
213.	Ziediņi – valsts ceļš	0.34	grants	Gailīši	
214.	Bukas – Kristapūri (Jaunbērzi	1.10	grants	Gailīši	
215.	Virši – Senči	0.20 0.27	grants bez seguma	Gailīši	
216.	Valsts ceļš – Dravenieki	0.60	grants	Gailīši	
217.	Uz Pīrāgu estrādi	0.50	grants	Gailīši	
218.	Uz Pētera kapiem	0.40	grants	Gailīši	
219.	Uz utiļcehu	0.60	grants	Gailīši	
220.	Tilts pār Īslīci – Odiņu pagr	0.41	grants	Gailīši	
221.	Sarmītes – Rieksti	0.20	grants	Gailīši	
222.	Brunavišķi- Viesuļi	0.25	grants	Gailīši	
223.	Ceļa atzars uz Kadīkiem	0,20	grants	Gailīši	
224.	Pāce - Nolbergi	0,50	grants	Gailīši	
225.	Ceļš uz Kalnarājiem	0,60	grants	Gailīši	
226.	Ceļš uz Dzelzītēm	0,66	bez seguma	Gailīši	
226.	Rijnieki – Pļaviņas	0,34	grants	Īslīce	
227.	Ezeriņi – Krūzes	0,90	grants	Īslīce	
228.	Sprīdīši – Kļavas	0,56 0,30	grants asfalts	Īslīce	
229.	Auniņi – Bērziņi	0,73	grants	Īslīce	
230.	Pūpoli – Dzeņi	0,55	grants	Īslīce	
231.	Jaungudiņi – Zemgaļi	0,11 0,44	grants asfalts	Īslīce	
232.	Liģeikas – Mazribeles	1,08	grants	Īslīce	
233.	Rozzieži – Mežarājumi	2,82	grants	Īslīce	
234.	Jaunskultiņi - Sprīži	2,28	grants	Īslīce	
235.	Zvirbuļi – Baloži	0,36	grants	Īslīce	

236.	Lazdiņas – Lāciši	1,19	grants	Īslīce	
237.	SIA Agroserviss A – Mūrnieki	0,87	grants	Īslīce	
238.	Saulkrasti – Strazdiņi	0,08 0,55	grants asfalts	Īslīce	
239.	Centrs 16 – Valteri	0,31 0,16	grants asfalts	Īslīce	
240.	Zūmaņi-Kociņi-l/skola	1,10	grants	Mežotne	
241.	Pēkuļi-Smiltnieki	0,85	grants	Mežotne	
242.	Upmalas ceļš	0,54	grants	Mežotne	
243.	Pīlādži- Mazsiliņi	0,70	grants	Vecsaule	
244.	Ciņi-Kundženi	0,20	grants	Vecsaule	
245.	Melderi-Ozolzīles	1,48	grants	Vecsaule	
246.	Indrāni-Lejas	0,63	grants	Vecsaule	
247.	Tāri-Kociņi	1,10	grants	Vecsaule	
248.	Tenūži-Zikas	0,82	grants	Vecsaule	
249.	Brāzmas-Cīruliši	0,70	grants	Vecsaule	
250.	Kūlas-Ceplīši	0,68	grants	Vecsaule	
251.	Kalēji-Rūtiņas	0,42	grants	Vecsaule	
252.	Kraukļi-Purviņi	0,52	grants	Vecsaule	
253.	Silenieki-Purmaļi	0,74	grants	Vecsaule	
254.	Sudmalnieki-Plostnieki	0,52	grants	Vecsaule	
255.	Laženi-Liepkalni	0,97	grants	Vecsaule	
256.	Zīles-Raudas	0,17	grants	Vecsaule	
257.	Mariņas-Viesturu kapi	0,13	grants	Vecsaule	
258.	Vecsaule-attīrīšanas iekārtas	0,23	grants	Vecsaule	
259.	Indras-Bugoviči	1,17	grants	Vecsaule	
260.	Ābeles-Naglas	2,88	grants	Vecsaule	
261.	Birzes-Gulbji-Kalves	2,43	grants	Vecsaule	
262.	Silmaļi-Teikas	1,19	grants	Vecsaule	
263.	Silmaļi -Čapani	1,35	grants	Vecsaule	
264.	Boķi-Grotēnu mežs	2,78	grants	Vecsaule	
265.	Žūras-Mazerķeni	1,38	grants	Vecsaule	
266.	Vītoliņi-Pūpoliņi	0,45	grants	Vecsaule	
267.	Darbnīcas-purvs	0,97	grants	Vecsaule	
268.	Alejnieki-Rīti	0,58	grants	Vecsaule	
269.	Pelnāji-Kalte	2,58	grants	Vecsaule	
270.	Senči-Tīši	0,29	grants	Vecsaule	
271.	Līdumi-Kuķeni	2,63	grants	Vecsaule	
272.	Saķēni-Veldres	2,38	grants	Vecsaule	
273.	Lejmalnieki-Silavas	0,87	grants	Vecsaule	
274.	Rīkanu kapi-Bāri	0,80	grants	Vecsaule	
275.	Audzes-Purviņi	0,67	grants	Vecsaule	
276.	Caunēnu kapi-Zvirbuļi	1,57	grants	Vecsaule	

Pašvaldības ielas

N. p.k.	Ielas nosaukums	Ielas garums, km	Ielas seguma veids	Pārvalde	Kategorija, ciems
Bauska					
1.	Akāciju iela	0,26	grants(šķembas	Bauska	Vietējās nozīmes iela
2.	Aplis	0,13	asfalts	Bauska	Tranzīta iela, valsts autoceļš A7
3.	Baznīcas iela	0,02 0,50	bez seguma asfalts	Bauska	Vietējās nozīmes iela
4.	Bērzu iela	0,61	asfalts	Bauska	Vietējās nozīmes iela
5.	Biržu iela	0,91 0,51	asfalts grants(šķembas)	Bauska	Vietējās nozīmes iela
6.	Brīvības bulvāris	0,79	asfalts	Bauska	Vietējās nozīmes iela
7.	Ceriņu iela	0,45 0,15	asfalts grants(šķembas	Bauska	Vietējās nozīmes iela
8.	Dambja iela	0,23	bruģakmens	Bauska	Maģistrālā iela,
9.	Dārza iela	1,42	asfalts	Bauska	Maģistrālā iela
10.	Elejas iela	1,31	asfalts	Bauska	Tranzīta iela, autoceļš P 103
11.	Īslīces iela	0,81	asfalts	Bauska	Vietējās nozīmes iela
12.	Kalēju iela	0,30 0,47 0,09	grants (šķembas) melns bruģakmens	Bauska	Vietējās nozīmes iela
13.	Kalna iela	0,70	asfalts	Bauska	Tranzīta iela, autoceļš A7
14.	Kareivju iela	0,26	asfalts	Bauska	Vietējās nozīmes iela
15.	Katoļu iela	0,11	asfalts	Bauska	Vietējās nozīmes iela
16.	Kļavu iela	0,26	asfalts	Bauska	Vietējās nozīmes iela
17.	Krasta iela	0,54 0,42	asfalts grants(šķembas)	Bauska	Vietējās nozīmes iela
18.	Kraujas iela	0,48	asfalts	Bauska	Vietējās nozīmes iela
19.	Lauku iela	0,15	grants(šķembas)	Bauska	Vietējās nozīmes iela
20.	Lāčplēša iela	0,51	asfalts	Bauska	Vietējās nozīmes iela
21.	Liepu iela	0,51	asfalts	Bauska	Vietējās nozīmes iela
22.	1.Maija iela	0,05 0,19	asfalts grants(šķembas)	Bauska	Vietējās nozīmes iela
23.	Mazā iela	0,24	grants(šķembas)	Bauska	Vietējās nozīmes iela
24.	Mazā Kalna iela	0,08	grants(šķembas)	Bauska	Vietējās nozīmes iela
25.	Mazā Salātu iela	0,55	asfalts	Bauska	Vietējās nozīmes iela
26.	Mednieku iela	0,25	grants(šķembas)	Bauska	Vietējās nozīmes iela
27.	Mēmeles iela	1,75 0,20	asfalts grants(šķembas)	Bauska	Vietējās nozīmes iela
28.	Miera iela	0,64	grants(šķembas)	Bauska	Vietējās nozīmes iela
29.	Mūsas iela	0,13	grants(šķembas)	Bauska	Vietējās nozīmes iela
30.	Parka iela	0,31	asfalts	Bauska	Vietējās nozīmes iela
31.	Pasta iela	0,16 0,14	Brūgakmens asfalts	Bauska	Vietējās nozīmes iela
32.	Pārupes iela	0,21	Brūgakmens	Bauska	Vietējās nozīmes iela

33.	Pilskalna iela	1,31	asfalts	Bauska	Maģistrālā iela
34.	Pionieru iela	0,76	asfalts	Bauska	Maģistrālā iela,
35.	Pīlādžu iela	0,27	asfalts	Bauska	Vietējās nozīmes iela
36.	Plūdoņa iela	0,40 0,68	Asfalts Bruģakmens	Bauska	Maģistrālā iela
37.	Plāvu iela	0,25	asfalts	Bauska	Vietējās nozīmes iela
38.	Salātu iela	0,07 1,02	bruģakmens asfalts	Bauska	Maģistrālā iela
39.	Saules iela	0,33 0,09	Asfalts Bruģakmens	Bauska	Vietējās nozīmes iela
40.	Skolas iela	0,63	asfalts	Bauska	Vietējās nozīmes iela
41.	Slimnīcas iela	0,54	asfalts	Bauska	Maģistrālā iela
42.	Smilšu iela	0,11	asfalts	Bauska	Vietējās nozīmes iela
43.	Sporta iela	0,45	grants(šķembas)	Bauska	Vietējās nozīmes iela
44.	Stacijas iela	0,77	asfalts	Bauska	Vietējās nozīmes iela
45.	Strautnieku iela	0,07 0,20	bruģakmens asfalts	Bauska	Vietējās nozīmes iela
46.	Strēlnieku iela	0,24	asfalts	Bauska	Vietējās nozīmes iela
47.	Rijas iela	0,57 0,02 0,09	Grunts Bruģakmens asfalts	Bauska	Vietējās nozīmes iela
48.	Rīgas iela	1,07 0,53 0,19	asfalts grants (šķembas) bruģakmens	Bauska	Maģistrālā iela
49.	Rūpniecības iela	0,12 0,30	asfalts bruģakmens	Bauska	Vietējās nozīmes iela
50.	Upes iela	0,19	asfalts	Bauska	Vietējās nozīmes iela
51.	Upmalas iela	0,66	asfalts	Bauska	Maģistrālā iela
52.	Uzvaras iela	0,62	asfalts	Bauska	Tranzīta iela, autoceļš P103
53.	Vārpas iela	0,13	asfalts	Bauska	Vietējās nozīmes iela
54.	Vītolu iela	0,54	asfalts	Bauska	Vietējās nozīmes iela
55.	Zaļā iela	2,48	asfalts	Bauska	Tranzīta iela, valsts autoceļš A7
56.	Zemgaļu iela	0,43 1,84	grants (šķembas) asfalts	Bauska	Vietējās nozīmes iela
57.	Ziedoņu iela	1,40	asfalts	Bauska	Vietējās nozīmes iela, Maģistrālā iela virzienā uz Gailīšu pag.
Brunavas pagasts					
58..	Ērgļu iela	0,79	Asfalts	Brunava	
59.	Liepu iela	0,53 0,39	Asfalts Grants	Brunava	
Ceraukstes pagasts					
60.	Janeiku iela	2,34	Asfalts	Ceraukste	Janeikas
61.	Zemgales iela	0,247	Grants	Ceraukste	Janeikas
62.	Aveņu iela	0,237	Grants	Ceraukste	Janeikas
63.	Cerību iela	0,267	Grants	Ceraukste	Janeikas
64.	Zemeņu iela	0,302	Grants	Ceraukste	Janeikas

65.	Ievu iela	0,345	Grants	Ceraukste	Janeikas
66.	Puķu iela	0,379	Grants	Ceraukste	Janeikas
67.	Torņa iela	0,274	Grants	Ceraukste	Janeikas
68.	Rožu iela	0,241	Grants	Ceraukste	Janeikas
69.	Klinšu iela	0,239	Grants	Ceraukste	Janeikas
70.	Ķiršu iela	0,092	Grants	Ceraukste	Janeikas
71.	Lakstīgalu iela	0,585	Grants	Ceraukste	Janeikas
72.	Strauta iela	0,248	Grants	Ceraukste	Janeikas
73.	Pļavu iela	0,463	Grants	Ceraukste	Janeikas
74.	Diķa iela	0,107	Grants	Ceraukste	Janeikas
75.	Olavu iela	0,30	grants	Ceraukste	Mūsa
76.	Pūriņu iela	0,73	grants	Ceraukste	Mūsa
77.	Bungu iela	0,25	grants	Ceraukste	Mūsa
78.	Vārenu iela	0,16	grants	Ceraukste	Mūsa
79.	Centra iela	0,90	grants	Ceraukste	Mūsa
80.	Līvānu iela	0,77	grants	Ceraukste	Mūsa
81.	Lakāju iela	1,19	grants	Ceraukste	Mūsa
82.	Upes iela	0,34 0,06	asfalts grants	Ceraukste	Mūsa
83.	Skolas iela	0,54 0,99	asfalts grants	Ceraukste	Mūsa
84.	Visbijas iela	0,72	asfalts	Ceraukste	Mūsa
85.	Klēts iela	1,66	asfalts	Ceraukste	Mūsa
86.	Stūrīšu iela	0,32	grants	Ceraukste	Mūsa
87.	Zaļā iela	0,130	grants	Ceraukste	Mūsa, kad.nr. 4050 002 0249
88.	Nameju iela	0,11	asfalts	Ceraukste	Ceraukste
89.	Rīgas iela	0,20	grants	Ceraukste	Ceraukste
Codes pagasts					
90.	Lielā iela	1,140	asfalts	Code	Code
91.	Zemgaļu iela	0,997	grants	Code	Code
92.	Mazā iela	0,704	grants	Code	Code
93.	Dārza iela	0,202	grants	Code	Code
94.	Draudzības iela	0,983	asfalts	Code	Jauncode
95.	Torņa iela	0,368	grants	Code	Jauncode
96.	Dreņģerkalna iela	0,986	grants	Code	Jauncode
97.	Upes iela	0,200	grants	Code	Jauncode
98.	Nākotnes iela	0,311	grants	Code	Jauncode
99.	Zvaigžņu iela	0,200	grants	Code	Jauncode
100.	Vēja iela	0,215	grants	Code	Jauncode, kad.Nr. 4052 009 0449
Dāviņu pagasts					
101.	Miera iela	0,80	asfalts	Dāviņi	Dāviņi

102.	Bauskas iela	0,77	asfalts	Dāviņi	Dāviņi
103.	Raiņa iela	0,24 0,52	asfalts grants	Dāviņi	Dāviņi
Gailīšu pagasts					
104.	Uzvaras	0,878 0,254	asfalts grants	Gailīši	Uzvara
105.	Liepu	0,922	asfalts	Gailīši	Uzvara
106.	Skolas	0,587	asfalts	Gailīši	Uzvara
107.	Strautu	0,576 0,309	asfalts grants	Gailīši	Uzvara
108.	Ceriņu	0,249	asfalts	Gailīši	Uzvara
109.	Kamardes	0,402	asfalts	Gailīši	Uzvara
110.	Celtnieku	0,106	asfalts	Gailīši	Uzvara
111.	Mežāžu	0,322	asfalts	Gailīši	Uzvara
112.	Mazā	0,800	asfalts	Gailīši	Uzvara
113.	Kastaņu	0,266 0,110	grants bez seguma	Gailīši	Uzvara
114.	Sporta	0,344	asfalts	Gailīši	Uzvara
115.	Garāžu	0,316	asfalts	Gailīši	Uzvara
116.	Mazā Garāžu	0,167	asfalts	Gailīši	Uzvara
117.	Buku	0,610	asfalts	Gailīši	Uzvara
Īslīces pagasts					
118.	Kongo iela	0,45 0,47	asfalts grants	Īslīce	Bērzi
119.	Parka iela	0,20	asfalts	Īslīce	Bērzi
120.	Skolas iela	0,49	asfalts	Īslīce	Bērzi
121.	Ernesta Kapkalna iela		asfalts	Īslīce	Bērzi
122.	Ozolu iela	0,12 0,06	asfalts grants	Īslīce	Bērzkalni
123.	Birznieku iela	0,32	grants	Īslīce	Bērzkalni
124.	Burtnieku iela	0,21	grants	Īslīce	Bērzkalni
125.	Celtnieku iela	1,40	grants	Īslīce	Bērzkalni
126.	Cerību iela	0,38	grants	Īslīce	Bērzkalni
127.	Rožu iela	0,42	grants	Īslīce	Bērzkalni
128.	Rudzu iela	0,27 0,16	asfalts grants	Īslīce	Bērzkalni
129.	Zemeņu iela	0,21	asfalts	Īslīce	Bērzkalni
130.	Ķiršu iela	0,11	grants	Īslīce	Bērzkalni
131.	Līdumnieku iela	0,32	grants	Īslīce	Bērzkalni
132.	Meldru iela	0,32	grants	Īslīce	Bērzkalni
133.	Pārupes iela	0,95	grants	Īslīce	Bērzkalni

134.	Pīlādžu iela	0,29	grants	Īslīce	Bērzkalni
135.	Īslīces iela	0,22 0,83	asfalts grants	Īslīce	Rītausmas
136.	Bērzu iela	0,29	asfalts	Īslīce	Rītausmas
137.	Liepu iela	1.02	asfalts	Īslīce	Rītausmas
138.	Lauku iela	0,59	asfalts	Īslīce	Rītausmas
139.	Mehанизatoru iela	0,16 0,24	asfalts grants	Īslīce	Rītausmas
Mežotnes pagasts					
140.	A.Lāča iela	0,71	asfalts	Mežotne	Jumpravas
141.	Lielupes iela	0,34	grants	Mežotne	Ceplis
142.	Jaunā iela	0,23	asfalts	Mežotne	Mežotne
143.	Mazā iela	0,23	asfalts	Mežotne	Mežotne
144.	Dr.Pēkuļa iela	0,26	asfalts	Mežotne	Mežotne
145.	Pils iela	0,34	asfalts	Mežotne	Mežotne
146.	Apvedceļa iela	1,40	asfalts	Mežotne	Mežotne
147.	Lielā iela	0,38	asfalts	Mežotne	Mežotne
148.	Parka iela	1,0	grants	Mežotne	Strēlnieks
149.	Ozolu iela	0,75	asfalts	Mežotne	Strēlnieks
150.	Dārza iela	0,39	grants	Mežotne	Strēlnieks
151.	Skolas iela	1,13	asfalts	Mežotne	Garozā
Vecsaules pagasts					
152.	Vecsaules iela	0,41	Asfalts	Vecsaule	Vecsaule
153.	Parka iela	0,33	Asfalts	Vecsaule	Vecsaule
154.	Līvānu iela	0,73	Grants, šķembu	Vecsaule	Vecsaule
155.	Ābeļu iela	0,64	Asfalts	Vecsaule	Ozolaine
156.	Torņa iela	0,34	Asfalts	Vecsaule	Ozolaine
157.	Kaltes iela	0,27	Asfalts	Vecsaule	Ozolaine
	Skolas iela	0,94	Grants	Vecsaule	Jaunsaule

Mobilo sakaru bāzes stacijas Bauskas novadā

Nr. p.k.	Mobilo sakaru operators	Bāzes stacijas adrese, zemesgabala kad.Nr.	Piezīmes
1.	“Latvijas Mobilais Telefons” SIA	”Sakarnieki”, Brunavas pagasts, kadastra Nr.4046 006 0135	
2.	“Latvijas Mobilais Telefons” SIA	„Budbergas sakarnieki”, Brunavas pag.kad.Nr. 4046 008 0189	
3.	“Latvijas Mobilais Telefons” SIA	”Sakarnieki”, Īslīces pagasts, kadastra Nr.4068 006 0174	
4.	“Latvijas Mobilais Telefons” SIA	”Sakarnieki”, Vecsaules pagasts, kadastra Nr.4092 003 0076	
5.	“Latvijas Mobilais Telefons” SIA	„LMT sakari”. Mežotnes pag., kad.Nr.4072 002 0254	
6.	“Latvijas Mobilais Telefons” SIA	„Sakarnieki”, Gailīšu pag., kad.Nr.4060 012 0052	
7.	“Latvijas Mobilais Telefons” SIA	Ceraukstes pag., kad. Nr. 4050 009 0172 002	Atrodas uz zemesgabala Ūdenstornis 1”, kad. Nr. 4050 009 0172
8.	“Latvijas Mobilais Telefons” SIA	„Sakarnieki”, Bērzi, Īslīces pag.kad.Nr.4068 006 0174	
9.	„Tele2”SIA	„Bāzes stacija”, Dāviņu pag., kad.Nr.4056 505 0048 004	Atrodas uz zemes vienības „Ūdens tornis”, kad.Nr 4056 005 0048
10.	„Tele2”SIA	Gailīšu pag., kad.Nr.4060 004 0168 001	Atrodas uz zemes vienības. „Cīņas lauks”, kad.Nr 4060 004 0168
11.	„Tele2”SIA	„Tele2 tornis”, Brunavas pag., kad.Nr.4046 020 0035	
12.	„Tele2”SIA	„Bāze stacija”, Brunavas pag.	Atrodas uz zemes vienības „Tilti”, kad. Nr.4046 006 0059
	„Tele2”SIA	„Vēsmiņas”, Vecsaules pag.	Atrodas uz zemes vienības „Vēsmiņas”, kad. Nr. 4092 003 0024
13.	„TeleTower” SIA	Brunavas pag., kad.Nr.4046 019 0073 001	Atrodas uz zemes vienības „Silveri”, kad.apz. 4046 019 0073
14.	„BITE Latvija” SIA	„Bites tornis”, Dāviņu pag., kad.Nr.	Atrodas uz zemes vienības „Stūnūžu ferma”, kad. 4056 004 0036
15.	„BITE Latvija” SIA	Bauska, uz katlu mājas skursteņa	Atrodas uz zemes vienības Dārza iela 11, kad.Nr. 4001 005 0200
16.	„BITE Latvija” SIA	„Bites tornis”, Ozolaine, Vecsaules pag.	Atrodas uz zemes vienības „Aldari”, kad.Nr 4092 004 0091

Artēziskie urbumi Bauskas novadā

Ūdens ieguves vietas identifik. Nr.	LVGMA DB "Urbumi" Nr.	Adrese	LKS92 ģeogrāfiskas koordinātes		Urbš. gads	Dziļums pēc pasēs, m	Ūdens horizonts (ģeol. ind.)	Debits, l/s	Filtra intervāls, m		Urbuma statuss	Ūdens lietotājs
			Z plat.	A gar.					no	līdz		
Bauskas pilsēta												
0	3447	Bauska Salātu ielā P/U "Bauskas ūdenssaimniecība"	56°24'19.0"	24°12'36.9"	1983	235	Nav noteikts				aiztamponēts	
0	7223	Bauska Stacijas ielā 2 A/s "Bauskas piens"	56°23'48.4"	24°10'40.3"	1935	120	Nav noteikts				rezervē	
0	7229	Bauska Mēmeles ielā 3 Bauskas ceļu rajons	56°24'45.1"	24°11'23.3"	1966	150	D 3 gj + am	11	110	142	rezervē	
0	7232	Bauska Rūpniecības ielā 1 bij. etiķa rūpnīca	56°24'24.8"	24°10'47.6"	1959	151	D 3 gj + am	12	111	143	neizmanto	
0	7233	Bauska Rīgas ielā 64 Valsts konservu rūpnīca "Zemgale"	56°24'54.3"	24°12'31.0"	1957	158	D 3 am	10	114	149	jātamponē	
0	7234	Bauska Rīgas ielā 64 Valsts konservu rūpnīca "Zemgale"	56°24'55.4"	24°12'32.5"	1966	161	D 3 gj + am	10	118	159	jātamponē	
0	7235	Bauska Rīgas ielā 64 Valsts konservu rūpnīca "Zemgale"	56°24'56.5"	24°12'31.8"	1976	225	D 3 gj	10	184	225	jātamponē	
0	7236	Bauska Rīgas ielā 64 Valsts konservu rūpnīca "Zemgale"	56°24'57.4"	24°12'31.0"	1982	210	D 3 gj	5	184	208	jātamponē	
0	7237	Bauska Stacijas ielā 6 SIA "Līga"	56°23'48.9"	24°10'23.1"	1960	140	D 3 am	8	122	134	darbojošs	

200208	7224	Bauska Stacijas ielā 2, SIA "Bauskas piens"	56°23'46.5"	24°10'49.0"	1963	175	D 3 gj + am	6	136	170	darbojošs	SIA 'BAUSKAS PIENS'
200210	0	Artēziskā aka					D3gj					'BAUSKAS RPB TIRDZNIECĪB AS UZŅĒMUMS' koop.sabiedrības uzņēmums
200211	0	Artēziskā aka					D3gj					'ZEMGALE' konservu fabrika, valsts AS
200216	0	Artēziskā aka					D3am					'BAUSKAS AUTO' valsts AS
200217	0	Artēziskā aka					D3gj					'BAUSKAS SLIMNĪCA', Ātrā medicīniskā palīdzība
200365	16197	Bauskas patērēt. biedrības vairumtirdzniec. bāze	56°25'05.0"	24°11'59.2"	1967	212	D 3 gj	10	183	210	nav zināms	'BAUSKAS TIRGOTĀJS' AS
200366	7226	Bauska Īslīces ielā Maizes ceptuve	56°23'39.4"	24°10'41.8"	1959	160	D 3 gj + am	15	118	152	darbojošs	'BAUSKAS KLĒTS' SIA
200371	16711	Konservu cehs	56°24'50.9"	24°11'17.1"	1983	210	D 3 gj	8	189	209	nav zināms	'KRONIS' SIA
200374	0	Artēziskā aka					D3gj					'CELTNIECĪBAS INVESTĪCIJU SABIEDRĪBA' A/S
200407	0	Artēziskā aka					D3gj					'BAUSKAS RPB SABIEDRISKĀS ĒDINĀŠANAS UZŅĒMUMS' koop.sabiedrības uzņēmums

200700	7238	Bauska, Īslīces ielā 9, SIA "Bauskas klēts"	56°23'44.0"	24°10'46.6"	1995	160	D 3 am	2	136	158	nav zināms	'BAUSKAS KLĒTS' SIA
200702	7782	Bauska, Salātu iela 35 (urb. 4p)	56°24'18.8"	24°12'36.6"	2000	235	D 3 gj	8	213	229	darbojošs	'BAUSKAS ŪDENSSAIMNI ECĪBA' SIA
200703	3446	Bauska Salātu ielā P/U "Bauskas ūdenssaimniecība"	56°24'21.7"	24°12'31.0"	1983	235	D 3 gj	7	180	233	rezervē	'BAUSKAS ŪDENSSAIMNI ECĪBA' SIA
200704	3448	Bauska Salātu ielā P/U "Bauskas ūdenssaimniecība"	56°24'26.1"	24°12'35.9"	1984	235	D 3 gj	7	173	230	darbojošs	'BAUSKAS ŪDENSSAIMNI ECĪBA' SIA
200705	3449	Bauska Salātu ielā P/U "Bauskas ūdenssaimniecība"	56°24'29.4"	24°12'42.6"	1984	235	D 3 gj	7	177	226	darbojošs	'BAUSKAS ŪDENSSAIMNI ECĪBA' SIA
200706	3451	Bauska Baznīcas ielā 16 P/U "Bauskas ūdenssaimniecība"	56°24'25.6"	24°11'04.4"	1985	235	D 3 gj	8	176	233	darbojošs	'BAUSKAS ŪDENSSAIMNI ECĪBA' SIA
200711	7225	Bauska Stacijas ielā 2 A/s "Bauskas piens"	56°23'48.8"	24°10'34.4"	1968	230	D 3 gj	13	179	230	rezervē	'BAUSKAS PIENS' piensaimnieku AS
200712	3453	Bauska Stacijas ielā 2 A/s "Bauskas piens"	56°23'48.6"	24°10'30.7"	1989	230	D 3 gj	11	180	229	darbojošs	'BAUSKAS PIENS' piensaimnieku AS
200929	7630	Bauska Elejas 1, DUS	56°23'53.4"	24°10'35.5"	1999	28	D 3 og - stp	1	23	28	nav zināms	'NESTE LATVIJA' SIA, DUS Bauskā (bij. ALCO)
201025	7782	Bauska, Salātu iela 35 (urb. 4p)	56°24'18.8"	24°12'36.6"	2000	235	D 3 gj	8	213	229	darbojošs	'BAUSKAS ŪDENSSAIMNI ECĪBA' SIA
201026	7783	Bauska, Salātu iela 35 (urb. 5p)	56°24'21.7"	24°12'41.9"	2000	235	D 3 gj	8	214	230	darbojošs	'BAUSKAS ŪDENSSAIMNI

													ECĪBA' SIA
201027	7787	Bauska, Salātu iela (urb. Nr.6p)	56°24'23.3"	24°12'48.3"	2000	235	D 3 gj	8	177	225	darbojošs	'BAUSKAS ŪDENSSAIMNI ECĪBA' SIA	
201036	7231	Bauska Rīgas ielā 39 Iesala ceļš	56°24'39.7"	24°11'09.8"	1960	150	D 3 gj + am	10	118	150	darbojošs	'LODINGA UZŅĒMUMS' SIA, alus darītava	
Brunavas pagasts													
0	8778	Brunavas pagasts, z/s "Kalnenieki"	56°18'49.2"	24°20'00.2"	2002	20	D 3 kt + og	1	17	20	nav zināms		
0	13363	Brunavas pienotava	56°19'09.4"	24°19'12.8"	1960	98	D 3 pl	4	77	98	darbojošs		
0	16215	M./f. "Brunava"	56°21'37.3"	24°22'54.2"	1965	90	D 3 am + pl	7	64	88	darbojošs		
0	16238	Ferma "Saules"	56°19'55.8"	24°26'33.6"	1965	115	D 3 am	5	90	114	darbojošs		
0	16242	Ferma "Lopgale"	56°19'15.9"	24°23'34.3"	1966	80	D 3 pl	3	66	80	neizmanto		
0	16245	Ferma "Bērzgale"	56°19'46.3"	24°22'38.8"	1961	112	D 3 gj + am	6	98	112	nav zināms		
0	16246	Ferma "Karvišķi"	56°16'34.5"	24°28'33.2"	1966	70	D 3 pl + slp	1	56	70	darbojošs		
0	16250	Ferma "Tervidāni"	56°18'33.7"	24°21'12.0"	1965	100	D 3 am	10	84	96	darbojošs		
0	16251	Centra ūdensapg. un ferma	56°18'41.0"	24°20'34.2"	1960	130	D 3 am	13	104	125	darbojošs		
0	16255	Ferma "Podnieki"	56°16'44.3"	24°24'00.6"	1964	72	D 3 pl	4	60	70	neizmanto		
0	16291	Ferma "Tunkūnās " pie Selgām	56°16'02.2"	24°26'54.6"	1965	70	D 3 pl + slp	6	60	70	darbojošs		
0	16758	Ferma "Grigāni"	56°18'43.8"	24°32'14.0"	1986	150	D 3 gj	3	130	149	darbojošs		
0	16759	Ferma "Bardžūni"	56°17'53.3"	24°33'56.0"	1986	145	D 3 gj	3	125	144	darbojošs		
0	16824	Tirdzniecības centram "Zem ābeles" Brunavā	56°19'20.1"	24°18'44.7"	1989	155	D 3 gj	1	121	155	nav zināms		
0	16858	Brunavas pagasta dzīvojamai mājai	56°17'07.0"	24°21'09.1"	1992	37	D 3 slp + dg	1	29	35	darbojošs		
0	16868	Mājas "Griezes" (Jrbēni)	56°21'10.0"	24°24'15.7"	1995	15	D 3 og - Q	1	11	15	darbojošs		

0	18810	Zluktenes muižas raionā	56°18'03.2"	24°20'07.2"			Nav noteikts				piemests	
0	18811	DINAZ DUS	56°18'50.6"	24°19'58.2"	1994		Nav noteikts				darbojošs	
0	21759	Zemes īpaš. "RASAS" (urb. Nr.1)	56°20'34.4"	24°26'09.6"	2006	50	D 3 pl - dg	1	32	50	nav zināms	
0	21760	Zemes īpaš. "RASAS" (urb. Nr.2)	56°20'33.3"	24°26'08.2"	2006	50	D 3 pl - dg	0	31	50	nav zināms	
200145	16408	Ciem. Ērgļi - centrs	56°20'26.4"	24°24'59.5"	1970	120	D 3 gj + am	16	91	120	darbojošs	'BRUNAVAS PAGASTA PADOME'
200146	0	Artēziskā aka 'Bundžas' (Grenctālē)			1963	130	D3gj	6				'BRUNAVAS PAGASTA PADOME'
200147	13520	Mežgaļu pamatskola	56°18'19.4"	24°24'12.3"	1979	140	D 3 gj	1	118	140	darbojošs	'MEŽGAĻU PAMATSKOLA'
200148	0	Artēziskā aka 'Bērzgale'			1977	112	D3am	5				'ZIEDĪTES' zemnieku saimniecība
200149	16244	Grenstāle - Līčupes	56°19'27.7"	24°19'22.8"	1960	108	D 3 am	15	88	108	darbojošs	'PAVĀRI' zemnieku saimniecība
200150	0	Artēziskā aka 'Karvišķes'					D3aml					'KARVIŠĶES' zemnieku saimniecība
200151	16247	Ferma "Grigāni"	56°18'44.6"	24°32'06.9"	1962	113	D 3 gj + am	6	86	95	nav zināms	'SAULĪTES' zemnieku saimniecība
200152	0	Artēziskā aka 'DUS Grenctālē'	561913	241928	1993	140	D3am	2				'APARTS' SIA, DUS-12 (bijuš. 'SUPER STAR' SIA)
200153	16825	Ferma "Jātnieki"	56°17'19.4"	24°20'59.0"	1988	135	D 3 gj + am	1	116	133	darbojošs	'MĀLKALNI' dzīvojamā māja

200154	16253	Ferma "Bardžūni"	56°17'47.5"	24°33'55.9"	1962	129	D 3 gj + am	9	107	122	nav zināms	'BARDŽŪNI' zemnieku saimniecība
200155	16429	Pie "Zvēru" mājām ("Krustkalpi")	56°16'37.7"	24°26'13.3"	1968	110	D 3 gj + am	10	86	108	darbojošs	'SALIŅAS' zemnieku saimniecība
200156	16236	Brunavas krējotava	56°21'24.9"	24°23'13.8"	1964	105	D 3 gj + am	12	80	101	darbojošs	'BAUSKAS PIENS' piensaimnieku AS, Brunavas savāktuve
200157	16248	Piena separāc. punkts Panemūnē "Labklājība"	56°18'46.5"	24°31'02.5"	1962	90	D 3 am + pl	6	70	86	darbojošs	'BAUSKAS PIENS' piensaimnieku AS, Labklājības savāktuve
200158	16290	Grenstāles pienot. Tunkunu krējot. teritor.	56°16'22.1"	24°25'34.4"	1964	104	D 3 gj + am	14	82	100	darbojošs	'BAUSKAS PIENS' piensaimnieku AS, Turkūnu savāktuve
200159	0	Art. aka 'Pavāri'				102	D3am	3				'PAVĀRI' zemnieku saimniecība
200363	13564	Grenstāles muitas punkts	56°16'39.3"	24°21'42.0"	1993	140	D 3 gj	2	130	140	darbojošs	VID Bauskas nodaļas Bauskas muitas Grenstāles MPK
200456	6825	Ferma "Liepiņas"	56°20'34.8"	24°24'22.0"	1971	95	D 3 am	5	80	95	darbojošs	'LIEPAS' zemnieku saimniecība
200987	16248	Piena separāc. punkts Panemūnē "Labklājība"	56°18'46.5"	24°31'02.5"	1962	90	D 3 am + pl	6	70	86	darbojošs	'SARMAS' dzīvojamās mājas
200996	6826	Ferma "Straumēni"	56°19'22.9"	24°27'50.7"	1965	90	D 3 am + pl	2	61	85	darbojošs	'AUMAĻI' zemnieku

												saimniecība
Ceraukstes pagasts												
0	8903	Z/s "Induļi"	56°19'58.0"	24°15'40.9"	2003	146	D 3 gj	1	134	146	nav zināms	
0	16198	Ferma "Bangas"	56°23'56.4"	24°17'35.2"	1961	45	D 3 dg	1	38	45	nav zināms	
0	16211	Saimn. "Ārce"	56°22'51.4"	24°16'12.4"	1960	80	D 3 pl	3	62	80	nav zināms	
0	16212	Ferma "Purdziņas"	56°21'52.3"	24°15'55.8"	1966	90	D 3 pl + slp	1	72	90	nav zināms	
0	16232	Ferma "Ješi"	56°19'52.4"	24°18'12.6"	1961	50	D 3 kt + og	12	26	50	nav zināms	
0	16409	Ferma "Vanagi"	56°23'43.8"	24°17'00.3"	1967	85	D 3 pl + slp	1	67	83	nav zināms	
0	16673	Pazemes ūdeņu atradne "Janeikas", ūdesgūtnne "Lielzeltiņi" (bij. Bauskas putnu fabrika)	56°24'52.1"	24°14'08.8"	1981	180	D 3 gj + am	5	151	180	jātamponē	
0	16775	Ferma "Ramaņi"	56°24'29.1"	24°16'53.9"	1988	205	D 3 gj	1	170	203	nav zināms	
0	21022	Dārzkopības sabiedrība "Mēmele", Rožu ielā 1	56°23'09.6"	24°20'53.1"	2004	26	D 3 kt + og	0	23	26	nav zināms	
0	21262	Z/s "Lankas"	56°22'16.1"	24°15'11.7"	2005	40	D 3 kt + og	0	30	39	nav zināms	
0	21263	Z/s "Bitītes"	56°24'03.8"	24°18'17.4"	2005	52	D 3 slp + dg	0	46	50	nav zināms	
0	21504	Atpūtas komplekss "Ribes vējdzirnavas", "Malēji"	56°21'36.4"	24°17'01.6"	2006	141	D 3 gj	4	115	140	nav zināms	
0	21616	Zem. gabals "Salas 1"	56°24'06.4"	24°13'17.3"	2006	20	D 3 stp	1	11	20	nav zināms	
200097	16647	Ceraukstes mežniec. pie "Stabulītēm"	56°21'45.7"	24°18'24.6"	1979	135	D 3 gj	2	124	135	nav zināms	'BAUSKAS VIRSMEŽNIECĪBA'

200160	7480	Griķu skola	56°22'11.6"	24°17'17.9"	1967	90	D 3 am + pl	2	72	88	darbojošs	'GRIĶU PAMATSKOLA'
200162	16199	Saimn. "Bangas"	56°23'56.0"	24°17'35.6"	1960	89	D 3 am - slp	2	62	89	nav zināms	'BANGAS' z/s (reģ.'MĒMELE-DZ' SIA)
200163	16200	Ferma "Sprīdiši"	56°23'13.0"	24°20'49.6"	1966	75	D 3 am + pl	4	59	75	nav zināms	'STRAUTNIEKI' ZS ferma
200164	0	Artēziskā aka 'Nr. 1'	565524	241415	1991	180	D3gj	5				'LIELZELTIŅI' Latvijas-Izraēlas kopuzņēmums, SIA
200165	20408	Pazemes ūdeņu atradne "Janeikas", ūdensgūtne "Lielzeltiņi" (bij. Bauskas putnu f-ka)	56°24'53.3"	24°14'08.2"	1992	180	D 3 gj	2	153	179	jātamponē	'LIELZELTIŅI' Latvijas-Izraēlas kopuzņēmums, SIA
200455	6827	Ferma "Ješi"	56°19'51.7"	24°18'12.7"	1988	27	D 3 dg	1	25	27	nav zināms	'JEŠI' zemnieku saimniecība
200656	16210	Ciems "Alejas"	56°23'47.5"	24°13'52.8"	1962	80	D 3 dg - og	1	63	80	nav zināms	'CERAUKSTES PAGASTA PADOME' Ceraukstes ciemats
200657	7481	"Lakāji", Mūsas ciemats	56°23'39.6"	24°14'09.4"	1989	200	D 3 gj	3	180	198	nav zināms	'CERAUKSTES PAGASTA PADOME' Ceraukstes ciemats
200658	7483	Ferma "Liellauki" I	56°24'33.2"	24°14'49.7"	1971	220	D 3 gj	6	172	218	nav zināms	'CERAUKSTES PAGASTA PADOME' Ceraukstes ciemats
200659	13071	Saimn. "Ārce"	56°22'50.4"	24°16'00.6"	1966	115	D 3 am	8	100	115	nav zināms	'CERAUKSTES

													PAGASTA PADOME' Ceraukstes ciemats
200660	7473	Konservu cehs	56°21'23.7"	24°17'25.4"	1980	150	D 3 gj	7	122	144	nav zināms	'CERAUKSTES PAGASTA PADOME' Ceraukstes ciemats	
200709	3452	Bauska Dārza- Biržu ielu stūrī P/U "Bauskas ūdenssaimniecība"	56°24'43.1"	24°12'38.1"	1991	210	D 3 gj	6	172	208	rezervē	'BAUSKAS ŪDENSSAIMNI ECĪBA' SIA	
200821	16188	pazemes ūdeņu atradne "Janeikas", ūdensgūtne "Lielzeltiņi" (bij. Bauskas putnu f- ka)	56°25'07.1"	24°13'53.3"	1961	140	D 3 am	16	116	134	darbojošs	'LIELZELTIŅI' Latvijas-Izraēlas kopuzņēmums, SIA	
200828	7484	"Lakāji" Mūsas ciemata centrs I	56°24'01.9"	24°13'19.7"	1964	152	D 3 gj + am	4	112	148	nav zināms	'CERAUKSTES PAGASTA PADOME' Ceraukstes ciemats	
200829	7482	Ferma "Liellauki" II	56°24'33.4"	24°14'36.8"	1986	220	D 3 gj	2	185	217	nav zināms	'CERAUKSTES PAGASTA PADOME' Ceraukstes ciemats	
200830	7472	Dzīvoj. sektors un ferma "Sieriņi"	56°21'23.1"	24°17'29.7"	1970	145	D 3 gj	12	125	142	nav zināms	'CERAUKSTES PAGASTA PADOME' Ceraukstes ciemats	
201018	8617	Ceraukstes pag.	56°23'40.6"	24°13'55.4"	2002	175	D 3 gj	3	155	164	nav zināms	'CEROVA' SIA	

		"Mazzeltiņi"											
201033	7988	Pazemes ūdeņu atradne "Janeikas", ūdesgūtne "Lielzeltiņi" (bij. Bauskas putnu f-ka)	56°25'06.9"	24°13'56.3"	2001	140	D 3 am	10	127	139	nav zināms	'LIELZELTIŅI' Latvijas-Izraēlas kopuzņēmums, SIA	
201047	21274	Pazemes ūdeņu atradne "Janeikas", ūdensgūtne "Lielzeltiņi" (bij. Bauskas putnu f-ka)	56°25'04.8"	24°13'42.2"	2005	150	D 3 am	10	128	141	darbojošs	'LIELZELTIŅI' Latvijas-Izraēlas kopuzņēmums, SIA	
201084	24983	DUS "Ozolnieki", SIA "Statoil Latvija"	56°21'55.6"	24°16'50.2"	2009	65	D 3 pl	1	56	65	darbojošs	'LIDO' SIA , dizaina salons rūpnīca	
Codes pagasts													
0	7350	Bauskas PMK pie "Galenieku" mājām	56°24'44.5"	24°10'08.4"	1979	137	D 3 am	1	116	134	nav zināms		
0	7832	Codes pag. "Rutki"	56°25'35.5"	24°13'47.4"	2001	58	D 3 kt + og	1	44	58	nav zināms		
0	11092	Bauska elektrības apakšstacija	56°24'46.1"	24°10'33.1"	1962	60	D 3 og	1	15	58	likvidēts		
0	16169	Ferma "Simbrukas"	56°27'42.3"	24°13'24.3"	1964	74	D 3 dg - og	1	56	72	likvidēts		
0	16170	Mājas "Cerības"	56°27'53.1"	24°11'05.2"	1964	114	D 3 pl + slp	1	102	114	nav zināms		
0	16185	Ferma "Veldres"	56°25'56.3"	24°10'22.2"	1963	75	D 3 dg	0	46	75	nav zināms		
0	16186	Gaļas savākšanas punkts m. "Reiznieki"	56°25'26.5"	24°09'37.5"	1959	160	D 3 gj + am	7	132	152	nav zināms		
0	16366	"Galenieku" purvs, kūdras ieguves	56°30'11.1"	24°13'51.0"	1969	200	D 3 gj	6	174	200	nav zināms		

		ražoš. centrs											
0	16376	Ferma "Saukas"	56°28'30.9"	24°16'56.0"	1969	170	D 3 gj + am	3	146	165	nav zināms		
0	16382	Ferma "Smiltnieki"	56°28'19.8"	24°12'27.4"	1967	115	D 3 pl	2	104	115	nav zināms		
0	16569	Relejas stacija	56°24'40.1"	24°10'36.8"	1974	64	D 3 kt + og	2	39	59	nav zināms		
0	16695	Kokaudzētava "Bērzi"	56°26'58.9"	24°09'18.7"	1982	190	D 3 gj	2	173	190	nav zināms		
0	16866	Mājas "Riekstiņi"	56°31'20.5"	24°08'49.1"	1996	165	D 3 gj	2	147	162	nav zināms		
0	22654	Ferma "Ciņi"	56°25'37.3"	24°11'24.9"	1965	112	Nav noteikts				nav zināms		
0	22655	Ferma "Klugas"	56°25'10.1"	24°09'27.5"	1963	60	Nav noteikts				nav zināms		
0	22656	Ferma "Kvēpi"	56°27'10.5"	24°16'03.2"	1958	50	Nav noteikts				nav zināms		
0	22657	Ferma "Ganiņi" (Rudzukrogs)	56°27'17.8"	24°15'26.6"	1966	105	D 3 pl	1	91	105	nav zināms		
0	22985	Saimn. "Veģi"	56°28'13.8"	24°11'41.8"	2007	43	D 3 kt + og	0	30	43	nav zināms		
0	24654	Mājas "Kārkliņi"	56°25'27.3"	24°10'55.8"	2008	22	D 3 stp + aml	1	14	21	nav zināms		
200082	16167	Codes 8-gad. skola	56°28'04.9"	24°10'02.2"	1965	35	D 3 og - stp	2	11	33	nav zināms	'CODES PAMATSKOLA'	
200083	16168	Ferma "Stienūži"	56°27'45.9"	24°11'10.2"	1964	80	D 3 dg	1	57	80	nav zināms	'CELMĪ' zemnieku saimniecība	
200084	0	Artēziskā aka					D3pl-dg					'ESA' SIA	
200085	0	Artēziskā aka (Slēgta)					D3gj					'ZEMGALES NAFTA' SIA, (DUS-17 Codē)	
200086	13727	Pansionāts "Derpele"	56°25'22.8"	24°10'14.3"	1982	192	D 3 gj	1	180	191	nav zināms	'DERPELE' pansionāts	
200209	13693	Bauskas raj. Codes pag. attīrīšanas iekārtas	56°24'15.0"	24°09'11.4"	1987	215	D 3 gj	3	185	214	nav zināms	'BAUSKAS ŪDENSŠAIMNĪ ECĪBA' SIA	

200212	7227	Bauska, draudzības ielā (SIA "AVESTA")	56°24'57.3"	24°11'32.1"	1972	210	D 3 gj	8	178	204	darbojošs	'CODES PAGASTA PADOME'
200213	0	Artēziskā aka					D3gj					'BAUSKAS BŪVNIKS' SIA
200214	0	Artēziskā aka					D3gj					'CODE' sabiedriskā ēdinašanas firma
200215	13097	PMK - 7, "Melioratori"	56°24'33.0"	24°10'28.0"	1988	210	D 3 gj	5	184	209	nav zināms	'CODES PAGASTA PADOME'
200361	0	Artēziskā aka					D3gj					'AUZAIŅI' Kloniņas zemnieku saimniecība
200647	13664	Ferma "Munči"	56°29'10.6"	24°11'45.5"	1973	190	D 3 gj	10	170	185	nav zināms	'CODES PAGASTA PADOME'
200648	13665	Ferma "Sudkas"	56°28'51.5"	24°10'51.5"	1974	190	D 3 gj	4	172	188	nav zināms	'CODES PAGASTA PADOME'
200649	16166	Ciem. Code, centrs	56°27'55.4"	24°10'37.7"	1965	80	D 3 dg	5	64	80	nav zināms	'CODES PAGASTA PADOME'
200650	7230	Bauska Mēmeles ielā 2 Codes pagasts	56°25'05.6"	24°12'08.7"	1965	165	D 3 gj + am	12	134	156	darbojošs	'CODES PAGASTA PADOME'
200651	16644	Ferma "Guntas"	56°26'31.9"	24°11'57.6"	1979	220	D 3 gj	4	180	218	nav zināms	'BAUSKA' paju sabiedrība
200652	0	Art. aka 'Pārupes'					D3aml					'SAIMNIEKS-V' agroservisa koop.sabiedrība
200653	0	Art. aka 'Kārkliņi'					Q1-Q3					'PŪPOLI' zemnieku saimniecība
200916	7545	Bauskas raj.	56°25'09.3"	24°11'22.8"	1998	183	D 3 gj	7	142	181	nav zināms	NATALJAS

		Codes pag. "Paradīzes"											TIMOHOVIČA S PRIVĀTĪPAŠU MS
200951	16644	Ferma "Guntas"	56°26'31.9"	24°11'57.6"	1979	220	D 3 gj	4	180	218	nav zināms	'CODES PAGASTA PADOME'	
200958	7228	Bauska, draudzības ielā (SIA "AVESTA")	56°24'58.2"	24°11'31.2"	1987	205	D 3 gj	6	180	203	darbojošs	'CODES PAGASTA PADOME'	
200990	16774	DUS N 17 noliktava	56°25'32.0"	24°12'44.2"	1988	198	D 3 gj	1	180	197	neizmanto	'VIDES SERVISS' Bauskas pilsētas SIA	
201007	0	Artēziskā aka Nr.1					D3gj					'BŪVE 100' SIA	
Dāviņu pagasts													
0	16148	Ferma "Bungas"	56°31'24.7"	24°20'35.3"	1964	59	D 3 dg - og	0	40	59	nav zināms		
0	16159	Ganības, m. "Kundziņi"	56°28'59.8"	24°23'01.2"	1963	89	D 3 pl + slp	0	64	89	nav zināms		
0	16171	Mājas "Briņķi"	56°29'30.7"	24°17'20.8"	1964	85	D 3 pl + slp	4	74	85	nav zināms		
0	16172	Mājas "Briņķi"	56°29'31.6"	24°17'18.7"	1963	91	D 3 pl + slp	0	68	91	nav zināms		
0	16173	Ciem. Birzes, (m. "Caunes")	56°28'51.2"	24°21'08.7"	1957	81	D 3 pl	2	70	81	nav zināms		
0	16174	Ciem. Birzes (bij. Dāviņu sovhoza teritor.)	56°28'54.0"	24°21'03.4"	1951	80	D 3 pl	1	67	80	nav zināms		
0	16175	Ciema centrā "Birzes - I"	56°28'55.8"	24°20'58.3"	1965	105	D 3 pl + slp	5	81	105	nav zināms		
0	16176	Mājas "Dāviņi", ferma	56°28'57.6"	24°19'16.5"	1962	85	D 3 pl + slp	1	69	85	nav zināms		
0	16177	Ferma "Brukna"	56°28'01.6"	24°26'14.1"	1963	45	D 3 dg	0	26	45	nav zināms		
0	16375	Dārzniecība "Dārznieki"	56°30'44.1"	24°19'19.3"	1969	145	D 3 gj	8	120	140	nav zināms		

0	16377	Ferma "Bajāri"	56°30'35.4"	24°21'36.5"	1968	140	D 3 gj + am	5	112	138	nav zināms	
0	22941	Z/s "Smiltnieki"	56°30'07.5"	24°21'04.8"	2007	110	D 3 am	1	98	110	nav zināms	
0	24808	Ciem. Birzes, "Ūdenstornis"	56°28'40.9"	24°20'54.8"	2008	170	D 3 gj	2	133	168	nav zināms	
200078	16189	Ferma "Ķebiņi"	56°28'05.6"	24°22'06.6"	1963	78	D 3 pl - dg	0	64	78	nav zināms	'ĶEBENI' zemnieku saimniecība
200079	0	Artēziskā aka					D3gj					'BIRZES' SIA
200080	0	Artēziskā aka					D3gj					'KOKLES' zemnieku saimniecība
200081	16158	"Kalnastrauti"	56°30'42.6"	24°24'48.4"	1958	80	D 3 pl + slp	2	63	80	nav zināms	'KALNASTRAUTI' zemnieku saimniecība
200661	16672	Bij. s-za "Dāvīņi" ciemats	56°28'40.7"	24°20'56.1"	1982	170	D 3 gj	3	144	170	nav zināms	'DĀVIŅU PAGASTA PADOME'
200662	16365	Dzīv. māja "Pukši"	56°31'23.4"	24°21'16.8"	1967	138	D 3 gj	7	114	138	nav zināms	'DĀVIŅU PAGASTA PADOME'
200938	16643	Ferma "Birzes"	56°29'02.0"	24°21'18.8"	1979	155	D 3 gj	2	139	151	nav zināms	'DĀVIŅU PAGASTA PADOME'
Gailišu pagasts												
0	6704	Mājas "Dambiši"	56°17'55.2"	24°13'13.1"	1970	170	D 3 gj	4	136	170	nav zināms	
0	13192	Tehniskais centrs "Mūsa"	56°23'05.8"	24°14'54.1"	1993	11	D 3 kt + og	1	8	11	nav zināms	
0	14511	Strauti, "Uzvara Strauti", SIA "GANN"	56°19'23.1"	24°14'51.2"	2009	162	D 3 gj	24	138	150	nav zināms	
0	16227	Ciem. Mūsa I, "Vitoliņi"	56°21'49.8"	24°13'46.1"	1966	110	D 3 pl + slp	6	95	110	nav zināms	
0	16228	Piena seperācijas punkts "Krējumi"	56°20'32.8"	24°14'07.8"	1961	110	D 3 am	6	96	110	nav zināms	
0	16230	Konservu cehs	56°20'19.1"	24°14'06.4"	1962	83	D 3 pl	1	78	83	nav zināms	

		"Anduļi"											
0	16231	Centrs "Čikstes"	56°19'33.8"	24°15'04.6"	1966	154	D 3 gj + am	7	122	154	neizmanto		
0	16241	Putnu ferma "Dabri"	56°18'53.1"	24°10'44.6"	1964	70	D 3 kt + og	1	46	68	nav zināms		
0	16243	Ferma "Līcupji"	56°16'32.3"	24°12'12.9"	1964	50	D 3 kt + og	1	32	45	nav zināms		
0	16254	Ferma "Zelmeņi"	56°17'53.6"	24°11'17.3"	1966	132	D 3 am + pl	1	98	130	nav zināms		
0	16410	Pirts pie "Pamūšu" mājām	56°23'11.5"	24°14'17.8"	1970	47	D 3 kt + og	1	27	44	nav zināms		
0	16412	Ferma "Kaktiņi"	56°21'52.1"	24°12'57.8"	1971	160	D 3 gj	3	135	158	nav zināms		
0	16427	Ganības pie "Šmuļu" mājām	56°18'43.4"	24°12'14.4"	1968	170	D 3 gj	8	149	168	nav zināms		
0	16613	Ferma "Lielpēteri"	56°20'51.8"	24°09'48.7"	1976	245	D 3 gj	2	230	240	nav zināms		
0	16676	Ferma "Šmuļi"	56°18'45.9"	24°12'36.6"	1981	190	D 3 gj	3	166	190	nav zināms		
0	16788	Pamūšas vieglo automob. tehn. apkopes stacija	56°23'03.2"	24°14'11.1"	1988	190	D 3 gj	2	170	189	nav zināms		
200087	0	Artēziskā aka					D3gj					'UZVARAS KONSERVI' SIA (slēgts)	
200088	13736	Pamūšas skola	56°21'15.8"	24°13'51.2"	1969	100	D 3 pl + slp	0	85	100	nav zināms	'PAMŪŠAS SPECIĀLĀ INTERNĀTSKOLA'	
200089	0	Artēziskā aka					D3gj					'CERĪBA' SIA (slēgts)	
200090	16614	Strauti, SIA "Cūku komplekss "Strauti"	56°19'23.4"	24°14'51.3"	1976	180	D 3 gj	7	145	175	darbojošs	'UZVARA-STRAUTI' SIA	
200091	0	Artēziskā aka					D3gj					'UZVARA-ZEMGAĻI' klientu koop.sabiedrība	
200092	0	Artēziskā aka					D3gj					'UZVARAS	

													KOKS' koop.sabiedrība
200093	0	Artēziskā aka					D3gj						'UZVARA- CĪŅA' klientu koop.sabiedrība
200094	0	Artēziskā aka					D3gj						'PĀCE' SIA
200095	0	Artēziskā aka					D3gj						'REŠŅI' zemnieku saimniecība
200362	7331	Centrālā eksperim. agroķīm. laboratorija	56°19'52.1"	24°11'44.1"	1981	220	D 3 gj	3	183	220	darbojošs		'AGRO- KAMARDE' SIA
200713	13595	K/z "Uzvara", centrs - Gailīši	56°19'08.5"	24°15'50.6"	1976	180	D 3 gj	7	149	180	darbojošs		GAILĪŠU PAGASTA PADOME Uzvara
200714	13596	Ciem. Pāce	56°19'10.0"	24°11'22.4"	1965	150	D 3 gj + am	6	117	145	nav zināms		GAILĪŠU PAGASTA PADOME Uzvara
200715	16426	Ferma "Virši"	56°17'45.2"	24°15'36.7"	1969	95	D 3 pl	0	85	95	jātamponē		GAILĪŠU PAGASTA PADOME Uzvara
200716	13598	Ferma "Mālnieki"	56°21'43.1"	24°14'30.6"	1969	165	D 3 gj + am	7	135	153	nav zināms		GAILĪŠU PAGASTA PADOME Uzvara
200717	13603	Ciem. Birzgaļi, "Ainavas"	56°17'06.5"	24°13'31.3"	1970	180	D 3 gj	7	160	180	nav zināms		GAILĪŠU PAGASTA PADOME Uzvara
200718	13605	Apdz. vieta "Baloži"	56°22'54.1"	24°14'34.4"	1976	210	D 3 gj	6	160	208	nav zināms		GAILĪŠU PAGASTA PADOME

												Uzvara
200719	13604	Ferma "Krievgaļi"	56°16'32.1"	24°12'12.5"	1981	190	D 3 gj	2	164	188	nav zināms	GAILĪŠU PAGASTA PADOME Uzvara
200720	13597	Ciem. Brunavišķi	56°17'11.9"	24°11'06.0"	1963	74	D 3 kt + og	1	52	74	nav zināms	GAILĪŠU PAGASTA PADOME Uzvara
200721	13617	Ūdensgūtne "Čikstes ", urb.1	56°19'39.1"	24°15'19.8"	1986	220	D 3 gj	6	163	218	darbojošs	GAILĪŠU PAGASTA PADOME Uzvara
200722	13618	Ūdensgūtne Čikstes ", urb.2	56°19'41.8"	24°15'07.7"	1986	215	D 3 gj	6	170	214	darbojošs	GAILĪŠU PAGASTA PADOME Uzvara
200822	13150	Konservu cehs, "Taumaņi I"	56°20'10.9"	24°14'13.4"	1971	186	D 3 gj	10	132	183	darbojošs	'RŪTA M' SIA
200823	13151	Konservu cehs, "Taumaņi II"	56°20'16.1"	24°14'04.0"	1988	190	D 3 gj	9	158	187	nav zināms	'RŪTA M' SIA
200824	13152	Konservu cehs, "Taumaņi III"	56°20'14.9"	24°13'52.8"	1988	190	D 3 gj	9	157	190	rezervē	'RŪTA M' SIA
200995	16398	Ražošanas palīgcehs "Kopas"	56°22'15.1"	24°13'29.2"	1969	155	D 3 gj + am	7	126	140	nav zināms	'MŪSAS GALDNIKS' SIA
201045	16675	Strauti, SIA "Cūku komplekss "Strauti"	56°19'18.1"	24°14'14.1"	1981	210	D 3 gj	5	183	208	neizmanto	'UZVARA- STRAUTI' SIA
201046	8972	Strauti, SIA "Cūku komplekss Strauti"	56°19'24.0"	24°14'49.9"	2003	135	D 3 am	2	125	132	darbojošs	'UZVARA- STRAUTI' SIA
Īslīces pagasts												
0	16195	Starpkolhozu konservu cehs	56°23'52.1"	24°12'17.1"	1961	135	D 3 gj - slp	9	103	129	nav zināms	
0	16224	Ciem. Bērzi, Kongo iela	56°20'45.0"	24°06'17.1"	1962	45	D 3 kt - stp	1	15	45	nav zināms	

0	16225	Saimn. "Varpas", "Purdziņi"	56°19'28.6"	24°08'25.2"	1954	117	D 3 pl	2	102	114	nav zināms	
0	16226	Ferma "Vārpa"	56°21'00.3"	24°10'46.4"	1963	70	D 3 kt + og	1	55	70	nav zināms	
0	16229	Ciem. Bērzi (bij."Varpas")	56°20'39.6"	24°06'16.8"	1962	50	D 3 kt - stp	1	13	50	nav zināms	
0	16240	Bij. s-za "Īslīce"centrāla cūku ferma	56°19'03.1"	24°07'08.0"	1963	65	D 3 kt + og	5	55	65	nav zināms	
0	16249	Ferma "Gedeikas"	56°16'59.1"	24°05'11.4"	1962	66	D 3 kt + og	1	48	66	nav zināms	
0	16252	Ferma "Dārznieki"	56°18'01.6"	24°07'24.4"	1963	55	D 3 kt + og	8	43	55	nav zināms	
0	16570	Ferma "Švirkaļi"	56°20'04.5"	24°03'23.5"	1974	37	D 3 stp	4	27	37	nav zināms	
0	16612	Mežniec. "Siliņi"	56°23'23.7"	24°10'11.1"	1976	60	D 3 kt + og	1	38	53	nav zināms	
0	16646	Ferma "Skalderi"	56°21'33.6"	24°10'30.3"	1979	108	D 3 pl + slp	3	88	108	nav zināms	
0	16753	Ciem. Kalēji, 3. ražoš. iec.	56°19'14.0"	24°04'40.0"	1986	180	D 3 gj	3	160	180	nav zināms	
0	21265	Mājas "Dzirnavnieki"	56°23'21.0"	24°05'49.7"	2005	65	D 3 kt + og	0	59	64	nav zināms	
0	23308	Mājas "Telejas"	56°22'51.1"	24°10'41.6"	1988	14	D 3 stp	1	11	14	nav zināms	
0	25745	P/s "Saulgrieži"	56°23'17.1"	24°10'15.3"	2008	62	D 3 kt + og	0	38	61	nav zināms	
200096	0	Art. aka ' Ošiņi'	562243	241035	1979	38	D3og	0				'BAUSKAS VIRSMEŽNIEC ĪBA'
200099	16209	Bauskas Lauktechnika m. "Mariannas"	56°22'50.4"	24°09'42.7"	1966	160	D 3 gj + am	13	130	158	darbojošs	'ĪSLĪCES ŪDENS' SIA Rītausmas
200100	16424	Ferma starp "Pluktu" un "Jaunzemju" mājām	56°22'39.5"	24°05'38.1"	1967	35	D 3 kt - stp	6	21	33	darbojošs	'GRIEZES' zemnieku saimniecība
200101	0	Artēziskā aka					D3gj					'ROZE' SIA

200102	13584	SIA "Uzvara strauti" gaļas pārtikas cehs "Ielejas"	56°22'48.7"	24°10'42.6"	1986	26	D 3 kt - stp	1	20	26	darbojošs	'UZVARA-STRAUTI' SIA
200111	0	Artēziskā aka					D3am					'CERĪBAS' zemnieku saimniecība
200408	0	Artēziskā aka					D3gj					'ZEMĪTES' zemnieku saimniecība
200493	13554	Starpkolh. konservu komb. "Imantas", "Bauskas alus"	56°23'52.7"	24°12'10.8"	1968	220	D 3 gj + am	16	168	218	neizmanto	'BAUSKAS ALUS' SIA
200494	13556	Starpkolhozu konservu fabrika, m. "Imantas", "Bauskas alus"	56°23'56.4"	24°12'09.4"	1978	230	D 3 gj	8	195	228	darbojošs	'BAUSKAS ALUS' SIA
200495	13516	Konservu cehs, a/s "Bauskas alus"	56°23'41.2"	24°12'12.6"	1989	230	D 3 gj	10	185	230	darbojošs	'BAUSKAS ALUS' SIA
200496	0	SIA 'Ekspresso coffee service' filiāle 'Bauskas alus' Īslīces pag., Bauskas raj., 'Imantas'	562348	241238			D3gj					'RŪTA M' SIA
200497	16719	Mežrūpsaimniec. m. "Baliņi"	56°23'42.9"	24°12'01.0"	1984	230	D 3 gj	6	200	226	darbojošs	'ĪSLĪCES ŪDENS' SIA Bērzkalnu ciemats (bij."Bērzkalnu siltums")
200498	16873	Mežrūpsaimniec. m. "Berzkalni"	56°23'51.0"	24°11'53.3"	1960	140	D 3 am	8	115	136	neizmanto	'ĪSLĪCES ŪDENS' SIA Bērzkalnu ciemats

												(bij."Bērzkalnu siltums")
200669	16776	Ciematics "Rītausmas", (Fermu TAS)	56°22'45.3"	24°09'20.2"	1988	160	D 3 gj	4	137	156	neizmanto	ĪSLĪCES ŪDENS' SIA Rītausmas
200670	16664	Īslīces ciem. ūd. apg. Mariannās (Bērzu ielā)	56°22'45.5"	24°10'00.4"	1980	160	D 3 gj + am	6	142	160	neizmanto	ĪSLĪCES ŪDENS' SIA Rītausmas
200671	16849	Kopsaimniecība "Lidums", 1. ražošanas iecirknis	56°22'50.5"	24°10'35.7"	1991	195	D 3 gj	3	172	194	neizmanto	ĪSLĪCES ŪDENS' SIA Rītausmas
200679	0	Art. aka (Dzelzāmurū mežn.)					D3gj					'BAUSKAS VIRSMEŽNIECĪBA'
200680	16411	Jaunā liellopu ferma	56°23'02.2"	24°11'03.0"	1967	150	D 3 am	3	120	140	nav zināms	'LĪDUMS' paju sabiedrība
200681	16752	Ferma "Jaungudiņi" ("Centra kūts")	56°20'45.7"	24°07'19.6"	1986	170	D 3 gj + am	1	156	170	nav zināms	'LĪDUMS' paju sabiedrība
200682	7411	Ciem. Adžūni	56°19'26.8"	24°03'45.4"	1974	180	D 3 gj + am	3	157	178	darbojošs	ĪSLĪCES ŪDENS' SIA
200683	16413	Pie ēdnīcas un pienotavas, Vārpa, 2. iecirknis	56°20'25.1"	24°06'10.2"	1967	170	D 3 gj + am	8	120	160	nav zināms	ĪSLĪCES ŪDENS' SIA Rītausmas
200684	16414	Ferma "Jaunkārklīņi"	56°19'52.1"	24°07'13.4"	1972	155	D 3 gj + am	3	132	153	nav zināms	'LĪDUMS' paju sabiedrība
200685	7412	Ferma "Airītes"	56°19'59.1"	24°04'59.0"	1967	122	D 3 am + pl	1	108	122	nav zināms	'LĪDUMS' paju sabiedrība
200849	0	Art. aka 'Viteiku centrs'	561902	240541	1980	160	D3gj	1				ĪSLĪCES ŪDENS' SIA Rītausmas
200862	13127	Ciem. Bērzi	56°18'43.5"	24°06'52.8"	1989	13	D 3 stp	0	10	13	darbojošs	ĪSLĪCES ŪDENS' SIA Rītausmas
200863	13918	Ferma "Gudiņi",	56°21'05.4"	24°06'45.1"	1979	170	D 3 gj	5	142	166	nav zināms	ĪSLĪCES

		komplekss, skola											ŪDENS' SIA Rītausmas
200864	16206	Ferma "Skalderi"	56°21'47.2"	24°10'42.1"	1966	110	D 3 pl - dg	2	86	110	nav zināms	'LĪDUMS' paju sabiedrība	
200866	16208	Ferma "Grobiņi"	56°22'30.1"	24°09'24.4"	1965	140	D 3 gj - pl	4	107	137	nav zināms	'LĪDUMS' paju sabiedrība	
201000	13555	Starpkolhozu konservu fabrika, m. "Imantas", "Bauskas alus"	56°23'57.4"	24°12'19.8"	1974	229	D 3 gj	20	177	227	darbojošs	'BAUSKAS ALUS' SIA	
201019	0	Artēziskā aka 'Pansionāts'					D3gj					ĪSLĪCES PAGASTA PADOME	
Mežotnes pagasts													
0	16157	Mežotnes MTC	56°30'25.1"	24°05'57.8"	1954	95	D 3 slp - og	2	60	95	nav zināms		
0	16181	Mežotnes selekc. stac.	56°26'38.6"	24°03'18.8"	1962	75	D 3 dg - og	6	41	72	nav zināms		
0	16372	Ganībās pie "Jaunzemju" mājām	56°29'48.3"	24°04'57.2"	1968	130	D 3 am - slp	13	109	124	nav zināms		
0	16373	Bērzu 8-gad skola	56°29'36.8"	24°07'29.2"	1970	30	D 3 stp	1	21	30	nav zināms		
0	16374	Ferma "Bērtuļi"	56°29'48.6"	24°08'36.7"	1970	180	D 3 gj	8	137	175	nav zināms		
0	16380	Bauskas mežniecības 6 dzīv. māja "Kaupēni"	56°28'30.2"	24°06'02.5"	1971	160	D 3 gj	4	146	158	nav zināms		
0	16381	Ganības pie lauku mājām "Putrasmēri"	56°29'07.3"	24°08'22.3"	1968	135	D 3 gj + am	6	112	132	nav zināms		
0	16384	Ferma "Būčas"	56°26'49.9"	24°06'16.5"	1967	46	D 3 kt - stp	3	15	46	nav zināms		
0	16385	Ferma "Pēkaļi"	56°28'15.9"	24°04'40.0"	1968	160	D 3 gj + am	6	140	155	nav zināms		
0	16390	Mežotnes prof. tehn. skola	56°30'33.9"	24°05'49.7"	1967	170	D 3 gj + am	8	120	160	nav zināms		

0	16392	Mežotnes 8-gad. skola	56°27'44.2"	24°04'31.0"	1971	160	D 3 gj	6	148	158	nav zināms	
0	16393	Ferma "Priedes"	56°25'27.8"	24°06'24.6"	1970	30	D 3 og - Q	0	13	28	nav zināms	
0	16394	Dzīv. m. "Upmaļi"	56°25'09.1"	24°06'13.1"	1967	30	D 3 kt - stp	1	10	30	nav zināms	
0	16623	Siltumnīcas pie m. "Rietekļi"	56°27'19.7"	24°03'36.3"	1977	170	D 3 gj	3	156	170	nav zināms	
0	16735	Ciem. Glaznieki, uzņēmums "Ceplis"	56°25'40.6"	24°04'13.5"	1985	185	D 3 gj	1	170	184	darbojošs	'Mežotnes pagasta padome'
0	16820	Ciem. Jumprava	56°24'39.5"	24°07'12.5"	1989	170	D 3 gj	2	148	168	darbojošs	'Mežotnes pagasta padome'
0	22947	P/s "Zemdegas"	56°24'45.6"	24°06'58.3"	2007	46	D 3 kt + og	1	35	45	nav zināms	
0	24466	Jumprava, A. Lāča ielā 1	56°24'48.0"	24°06'47.3"	2008	50	D 3 kt + og	1	36	48	darbojošs	'Mežotnes pagasta padome'
200103	13168	Ciem. Mežotne, centrs	56°26'21.2"	24°03'29.1"	1972	180	D 3 gj + am	8	160	172	darbojošs	'Mežotnes pagasta padome'
200104	0	Artēziskā aka					D3stp					'MEŽOTNES PAMATSKOLA'
200105	16182	Mežotnes piena seperāc. punkts	56°26'49.8"	24°05'20.1"	1961	73	D 3 dg - og	0	50	73	nav zināms	'BAUSKAS PIENS' piensaimnieku AS, Strēlnieku savāktuve
200106	13170	Mežotnes tehn. vidusskola "Strēlnieki"	56°30'34.3"	24°05'50.4"	1978	200	D 3 gj	5	184	200	darbojošs	'Mežotnes pagasta padome'
200107	16787	Ferma "Krustkalni"	56°30'16.7"	24°05'37.0"	1988	190	D 3 gj	1	174	189	nav zināms	'AUSTRUMI' zemnieku saimniecība
200108	0	Artēziskā aka					D3gj					'MĀRKUVĒNI' zemnieku saimniecība
200109	0	Artēziskā aka					D3gj					'KRĪŠJĀNI'

													zemnieku saimniecība
200110	0	Artēziskā aka					D3am					darbojošs	'KRASKALNI' dzīvojamā māja
200375	13169	Bauskas raj. Mežotnes pag. Jumpravas centrā	56°25'03.1"	24°06'19.9"	1971	170	D 3 gj + am	6	143	165		darbojošs	'Mežotnes pagasta padome'
200376	0	Artēziskā aka					D3gj						'KAIJGARI' zemnieku saimniecība
200377	0	Artēziskā aka					D3gj						'ZAĶI' zemnieku saimniecība
200668	16156	Ciem. Strēlnieki	56°30'09.7"	24°04'55.3"	1965	120	D 3 am	6	104	120		darbojošs	'Mežotnes pagasta padome'
200920	16527	Ferma "Mazceplī", (Modernieki)	56°26'10.6"	24°05'20.5"	1972	180	D 3 gj	5	157	178		darbojošs	'LIELMEŽOTN E' SIA
200998	7831	Mežotnes pils	56°26'15.4"	24°03'15.6"	2001	208	D 3 gj	12	188	208		nav zināms	'MEŽOTNES PILS' SIA
201041	16183	Mežotnes ķieģeļu rūpnīca	56°25'20.9"	24°04'40.3"	1955	109	D 3 pl - dg	7	57	109		nav zināms	'MEŽOTNES PAGASTA PADOME'
Vecsaules pagasts													
0	16190	Vecsaules kūdras fabrikas teritor.	56°26'24.3"	24°24'22.9"	1960	98	D 3 am - slp	3	77	98		likvidēts	
0	16191	Ferma "Līči - I"	56°25'03.1"	24°19'41.8"	1964	91	D 3 pl	2	72	91		likvidēts	
0	16223	Piena separācijas punkts "Straumītes"	56°23'02.0"	24°23'20.8"	1960	69	D 3 pl + slp	3	49	69		likvidēts	
0	16234	Ferma "Rikani"	56°21'28.2"	24°25'45.3"	1962	72	D 3 pl + slp	1	49	72		darbojošs	Anda Ceplīte
0	16378	Ferma "Zvejnieki", (Batari)	56°28'24.0"	24°29'30.1"	1971	145	D 3 gj	9	130	143		darbojošs	Nav informācijas
0	16386	Ferma "Vidiņi"	56°27'30.8"	24°20'17.8"	1971	155	D 3 gj	5	136	150		neizmanto	
0	16388	Ferma "Melderi"	56°25'39.2"	24°29'53.4"	1971	160	D 3 gj	4	130	158		nav zināms	
0	16399	Bij.Bauskas MCP iecirknis	56°25'34.4"	24°17'51.2"	1968	120	D 3 am	6	99	111		neizmanto	

		"Likvertēni"											
0	16400	Bij. Bauskas MRS iecirknis, mājas "Graši"	56°25'34.3"	24°32'08.4"	1969	139	D 3 gj	7	120	134	darbojošs	Nav informācijas	
0	16407	Ferma „Lāčplēši”	56°21'52.1”	24°28'21.9”	1967	85	D 3 gj + am	4	69	84	darbojošs	Jānis Vackars	
0	16431	Jaunsaulē, 8-dzīv. māja	56°20'42.5"	24°27'17.2"	1967	75	D 3 am + pl	8	64	73	darbojošs	Jons Juzins	
0	16592	Konservu ceha teritor. pie m. "Siliņi"	56°20'01.9"	24°27'28.2"	1975	160	D 3 gj	16	130	156	jātamponē		
0	16611	Ferma "Līči"	56°25'03.4"	24°19'41.5"	1976	170	D 3 gj	4	156	170	nedarbojošs		
0	16625	Ferma "Segliņi"	56°26'16.2"	24°20'04.1"	1977	170	D 3 gj	3	152	168	neizmanto		
0	16663	Ferma "Pīlādži"	56°25'31.5"	24°27'36.1"	1980	165	D 3 gj	2	127	164	neizmanto		
0	16819	Bij. kolhoza "Ozolaine" teritorijā, centrs - 2	56°25'47.4"	24°28'45.8"	1989	170	D 3 gj	5	141	168	Darbojošs	Valija Saulīte	
0	16821	Ferma "Amatnieki"	56°23'52.8"	24°21'23.8"	1990	140	D 3 gj	1	112	140	iekonservēts		
0	16822	Ferma "Zullēni"	56°23'07.2"	24°24'13.6"	1990	90	D 3 am	1	74	89	iekonservēts		
0	16823	Ferma "Doriņi", (m. "Dzintari")	56°22'31.1"	24°23'34.4"	1990	140	D 3 gj	2	121	139	iekonservēts		
0	18629	Ferma "Erkeni"	56°23'47.8"	24°23'10.2"	1970	110	Nav noteikts				neizmanto		
0	18630	Ferma "Rīkani"	56°21'26.2"	24°25'24.0"			Nav noteikts				neizmanto	Nav informācijas	
0	21834	Z/s „Segliņi”	56°26'30.5”	24°20'01.4”	2007	42	D 3 kt + og	0	32	40	darbojošs	Jundis Segliņš	
0	21840	Z/s "Poteri"	56°25'16.2"	24°29'58.0"	2007	25	D 3 dg	0	20	24	darbojošs	Jānis Rutkovskis	
0	25057	P/s "Mazsilmači"	56°24'22.8"	24°22'19.8"	2007	37	D 3 kt + og	0	25	36	nav zināms	Nav informācijas	
200134	13508	Bij. Misas kūdras fabrika, Vecsaules iec.dzīvoj. māja	56°26'24.0"	24°24'36.0"	1969	150	D 3 gj	5	125	145	darbojošs	'VECSAULES PAGASTA PADOME'	
200176	13536	Vecsaules kons. cehs	56°25'49.9"	24°20'11.4"	1966	115	D 3 am	3	97	113	darbojošs	'VECSAULES PAGASTA	

												PADOME'
200177	13537	Apdz. vieta "Brūžnieki"	56°25'50.6"	24°20'33.0"	1970	115	D 3 am	2	95	115	darbojošs	'VECSAULES PAGASTA PADOME'
200178	13538	Apdz. vieta "Gariņi", (Ozolaine)	56°25'50.7"	24°27'56.7"	1972	170	D 3 gj	5	140	168	darbojošs	'VECSAULES PAGASTA PADOME'
200179	16387	Ferma "Pīlādži -2"	56°25'21.5"	24°28'11.2"	1969	170	D 3 gj	7	138	168	Darbojošs, atkārtoti reģistrēts	Ivars Buls 'KRAUKLI' zemnieku saimniecība
200180	0	Artēziskā aka					D3gj				Modris Apšenieks	'DAINJĀNI' zemnieku saimniecība
200181	0	Artēziskā aka					D3gj				Nav inf.	'PIEKALNĒS' dzīvojamā māja
200182	13531	Apdz. vieta "Kandartēni"	56°26'05.3"	24°22'09.9"	1965	85	D 3 pl - dg	3	71	85	Darbojošs, atkārtoti reģistrēts	Gatis Gailis, z/s „Kadiķi”
200183	16214	Mājas "Zūlēni"	56°23'13.6"	24°24'21.2"	1958	79	D 3 am - slp	2	42	79	Darbojošs Vilnis Palma	'TĀRI' zemnieku saimniecība
200184	18631	Mājas "Kūgeļi", (bij. darbnīcas)	56°21'23.0"	24°27'48.2"			Nav noteikts				darbojošs	'KUGĒLI' zemnieku saimniecība
200185	0	Artēziskā aka					D2ar- D3gj				nedarbojas	'BIKERNIEKS UN CO' SIA
200186	16818	Dzīv. māja "Birznieki"	56°26'58.6"	24°26'07.3"	1990	150	D 3 gj	1	133	149	Darbojošs Arnolds Ruiss	'BIRZNIEKI' dzīvojamā māja
200187	16396	Starp m. "Gobas" un "Naglas"	56°26'30.5"	24°19'10.7"	1968	145	D 3 gj	6	131	143	Darbojošs Kārlis Segliņš	'NAGLAS' zemnieku saimniecība
200188	16239	Mājas "Slokas"	56°21'29.2"	24°29'50.5"	1959	46	D 3 slp + dg	3	30	41	Nav inf.	'SLOKAS' zemnieku saimniecība

200189	16851	Bij. kolhoza "Jaunsaule" konservu cehs	56°20'03.5"	24°27'27.9"	1991	150	D 3 gj	3	128	150	Nav inf.	'RUBĪNS' SIA
200190	16237	Jaunsaules piena kombin. (m. "Zeltkalni")	56°20'42.3"	24°27'57.3"	1960	89	D 3 am - slp	2	52	80	Darbojošs Jānis Paulovičs	'BAUSKAS PIENS' piensaimnieku AS, Jaunsaules savākтуve
200353	16397	Vecsaules 8-gad. skola	56°25'54.0"	24°21'00.7"	1967	90	D 3 am + pl	2	71	90	darbojošs	'VECSAULES PAMATSKOLA'
200410	16233	Ferma "Sudmalnieki"	56°20'50.7"	24°27'12.6"	1964	80	D 3 am	2	72	78	Nedarbojošs Jānis Tīrzmālis	'SUDMALNIEKI' zemnieku saimniecība
200960	16850	Bij. kolhoza "Jaunsaule" 9. gad. skola	56°20'37.9"	24°26'38.3"	1991	160	D 3 gj	3	137	158	darbojošs	'JAUNSAULES PAMATSKOLA'
200985	16213	Mājas "Doriņi"	56°22'40.1"	24°23'29.1"	1958	70	D 3 am - slp	2	40	70	Nav inf.	'DORIŅI' zemnieku saimniecība
201009	18628	Artēziskā aka 'Ievas' (bij.Ciem. Zvaigzne)	56°24'03.9"	24°22'28.1"	1964	62	D 3 pl	4	55	62	Darbojošs, atkārtoti reģistrēta	Uģis Kuļikauskis, 'IEVAS' zemnieku saimniecība

Avots: Valsts vides pārvaldes dati

Kapsētas novada teritorijā

Nr. p.k.	Nosaukums	Kadastra apzīmējums	Platība, ha	Labiekārtojums	Piezīmes
Bauska					
1.	Vecie kapi	4001 005 0222	3,62	Ūdens krāns pie dzīvojamās mājas Biržu ielā 10 gala sienas.	t.sk. Karavīru kapi
2.	Jaunie kapi	4050 001 0470	2,45	Kapliča, ūdens ņemšanai ir ierīkota grodu aka.	Atrodas Ceraukstes pag. teritorijā
3.	Plosta kapi	4001 006 0025	0,76	Ierīkots ūdens krāns no ūdensvada	zeme 2,55ha
4.	Šarlotes kapi	4056 003 0082	4,98	Ūdens ņemšanai ierīkots dziļurbums	Atrodas Ceraukstes pag. teritorijā
Brunavas pagasts					
5.	Brunavas kapi	4046 002 0037	3,0	Ūdens ņemšanai ierīkota grodu aka	
	Jaunie Šķirēnu kapi	4046 007 0033	0,7	Nav labiekārtoti	
7.	Vecie Šķirēnu kapi	4046 007 0039	0,7	Nav labiekārtoti	
8.	Sila kapi	4046 009 0052	1,4	Ūdens ņemšanai ierīkota grodu aka	
9.	Zināju kapi	4046 009 0057	0,2	Nav labiekārtoti	
10.	Ķirķeļu-Ūderu kapi	4046 008 0136	0,7	Nav labiekārtoti	
11.	Bikšu kapi	4046 008 0141	0,9	Ūdens ņemšanai ierīkota grodu aka	
12.	Zluktenes kapi	4046 017 0031	0,8	Nav labiekārtoti	
13.	Šaltu kapi	4046 010 0057	0,5	Nav labiekārtoti	
14.	Rozīšu jaunie kapi	4046 020 0027	0,9	Ūdens jānes no upes	
15.	Rozīšu vecie kapi	4046 018 0028	0,2	Ūdens jānes no upes	
16.	Jodavas kapi	4046 014 0057	0,9	Ūdens ņemšanai ierīkota grodu aka	
17.	Terivdānu kapi	4046 019 0057	0,3	Nav labiekārtoti	
18.	Buivenu kapi	4046 021 0037	0,4	Nav labiekārtoti	
19.	Liepu kapi	4046 006 0099	1,1	Ūdeni var ņemt no Ērgļu	

				sabiedriski sociālā centra ēkas.	
Ceraukstes pagasts					
20.	Ķīķerkalna kapi	4050 003 0089	1,2	Ūdens ņemšanai ierīkota grodu aka	
21.	Plūdoņu kapi	4050 004 0071	0,5	Ūdens ņemšanai ierīkota grodu aka	
22.	Zaķišu kapi	4050 008 0075	0,6	Ūdens no avota, koka grods	
23.	Danes kapi	4050 007 0126	1,7	Ūdens jānes no upes	
24.	Skultēnu kapi	4050 007 0127	2,1	Ūdens jānes no smilts karjera	
25.	Ņuku kapi	4050 010 0034	0,2	Ūdens no avota, koka grods	
26.	Ķīvuļu kapi	4050 010 0033	0,4	Nav ūdens ņemšanas vietas	
27.	Gaņģu kapsēta	4050 010 0015	0,3		Slēgta
Codes pagasts					
28.	Melšu kapi	4052 004 0597	1,0		
29.	Butku kapu	4052 004 0346	1,0		
30.	Tūles kapi	4052 004 0449	0,4		
31.	Žagarnieku kapi	4052 001 0050	2,0		
32.	Kaķu kapi	4052 002 0119	0,5		
33.	Strēļu kapi	4052 007 0065	1,0		
34.	Pirmā Pasaules kara karavīru kapi	4052 009 00339	0,3		
Dāviņu pagasts					
35.	Kešu kapsēta	4056 005 0047	2,1	Blakus kapsētai tek strauts, var paņemt ūdeni	
36.	Žūžu kapi	4056 002 0129	0,8	Ir ūdens ņemšanas vieta (aka)	
37.	Baznīcas kapi (apbedījumi netiek veikti)				Kapi slēgti. Atrodas pie Lambārtes baznīcas, kad.Nr. 4056 002 0130
38.	Gaiģaļu kapsēta	4056 004 0059	1,1		Kapi slēgti.
39.	Ziļu kapi				Kapi slēgti. Atrodas īpašumā „Pēlēķi”, kad.Nr.4056 003 0004
40.	Janču kapi	4056 006 0031	0,5	Blakus kapsētai tek upe, ir ierīkota tualete	

Gailišu pagasts					
41.	Podiņu kapi	4060 006 0094, 4060 006 0095	2,5	Muca, piepildīta ar ūdeni	Kapu teritorijā atrodas Otrā Pasaules karā kritušo karavīru kapi
42.	Kaulbriežu kapi	4060 007 0226	1,2	Nav labiekārtoti	
43.	Pētera kapi	4060 012 0041	0,8	Nav labiekārtoti	
44.	Pograničas kapi	4060 011 0031	0,5	Nav labiekārtoti	
45.	Kapenieku kapi	4060 008 0047	0,2	Nav labiekārtoti	
Īslīces pagasts					
46.	Griķu kapi	4068 005 0043	0,1		Kapi slēgti .Atrodas uz SIA PS Līdums īpašuma "Kastaņi" zemes vienības ar kadastra apzīm. 4068 005 0043.
47.	Žiemu kapi	4068 012 0031	0,5		Kapi slēgti
48.	Struku kapi	4068 011 0033	1,0	Ūdens ņemšana no Plānītes upes..	Ir vieta vēl aptuveni 100 apbedījumiem
49.	Rudeņu kapsēta	4068 015 0023	0,2	Ūdens ņemšana no Plānītes upes.	Ir vieta vēl aptuveni 20 apbedījumiem.
50.	Libiešu kapsēta	4068 017 0063	0,5	Ūdens ņemšana no Plānītes upes.	Ir vieta vēl aptuveni 50 apbedījumiem
51.	Brāļu kapi	4068 007 0051	0,12		Kapi slēgti. Atrodas uz Bauskas nov. pašvaldības īpašuma "Pagasts" zemes vienības ar kadastra apzīm. 4068 007 0051.
52.	Silķu kapi				Kapi slēgti
53.	Strāgeļu kapi				Kapi slēgti
Mežotnes pagasts					
54.	Jumpravas kapi	4072 007 0134	2,0	Ūdens ņemšanai ir pieejama aka	
55.	Kranču kapi	4072 003 0034	2,13	Ir kapliča, tualete, nav ūdens ņemšanas vieta.	
56.	Daudzvārdu kapi	4072 003 0134	1,8	Ūdens ņemšanai ir ierīkota grodu aka.	
Vecsaules pagasts					
57.	Sveķu kapi	4092 009 0051	1,2	Ir aka	Vecsaules Evaņģēliski- luteriskās draudzes īpašums. Ierobežojums-glabā tikai Vecsaules pagasta iedzīvotājus
58.	Siliņu kapi (ģimenes kapi)				Notiek apbedīšana. Atrodas īpašumā

					„Mzsiliņos” 4092 004 0011
59.	Siliņu kapi				Atrodas īpašumā „Silakakti” 4092 013 0006
60.	Alejas kapi	4092 013 077	0,8	Ir aka	Vecsaules Evaņģēliski- luteriskās draudzes īpašums. Ierobežojums-glabā tikai Vecsaules pagasta iedzīvotājus
61.	Ozolaines kapi	4092 009 0164	1,8	Nav labiekārtoti	
62.	Caunēnu kapi	4092 004 0228	2,0	Nav labiekārtoti	
63.	Teivenu kapi	4092 006 0018	2,0	Dziļurbums, kapliča	Vecsaules Evaņģēliski- luteriskās draudzes īpašums. Ierobežojums-glabā tikai Vecsaules pagasta iedzīvotājus
64.	Leriņu kapi	4092 002 0093	0,4	Nav labiekārtoti	Vecsaules Evaņģēliski- luteriskās draudzes īpašums. Ierobežojums-glabā tikai Vecsaules pagasta iedzīvotājus
65.	Viesturu kapi	4092 001 0159	0,9	Nav labiekārtoti	Vecsaules Evaņģēliski- luteriskās draudzes īpašums. Ierobežojums-glabā tikai Vecsaules pagasta iedzīvotājus
66.	Likvertenu-Bājāru kapi (dzimtas kapi)				Atrodas īpašumā „Likvertenu Gravas 1”, kad.Nr. 4092 001 0451
67.	Gostu kapi (Doriņu mežā) ģimeņu kapi				Gostiņu kapi, atrodas īpašumā „Valsts mežs”, kad.nr.4092 007 0137
68.	Pikšķeļu kapi	4092 011 0031		Nav labiekārtoti	Vecsaules Evaņģēliski- luteriskās draudzes īpašums. Ierobežojums-glabā tikai Vecsaules pagasta iedzīvotājus
69.	Zvejnieku kapi	4092 005 0065	0,7	Nav labiekārtoti	
70.	Kaģenu kapi	4092 008 0036	1,6	Nav labiekārtoti	
71.	Vecie kapi	4092 002 0469			Slēgtie kapi
72.	Pagasta zeme	4092 013 0147			Slēgtie kapi

Potenciāli piesārņotās vietas Bauskas novadā

N. p.k.	Reģistrācijas numurs	Vietas nosaukums	Vietas kategorija	Darbības nozares	Adrese	Piezīmes
1.	40015/4446	„Bērzkalni” SIA, kokapstrādes ražotne	2 Potenciāli piesārņota vieta	2000-koksnes, koka un korķa izstrādājumu ražošana, izņemot mēbeles; salmu un pīto izstrādājumu ražošana	Bauska, Stacijas iela 9	Atrodas uz zemes vien. ar kad.Nr. 4001 007 0103, 4001 007 0014
2.	40015/4341	SIA PRO Oil, tehnisko eļļu ražotne	2 Potenciāli piesārņota vieta	2320-Naftas pārstrādes produktu ražošana	Bauska, Īslīces iela 5a	Nedarbojas
3.	40015/1868	VAS "Centrālā reģiona ceļi", DUS	2 Potenciāli piesārņota vieta	5050-Automobiļu degvielas mazumtirdzniecība	Bauska, Mēmeles iela 3	Atrodas uz zemes vien. ar kad.Nr. 4001 006 0014
4.	40015/1867	SIA "Neste Latvija" DUS	2 Potenciāli piesārņota vieta	5050-Automobiļu degvielas mazumtirdzniecība	Bauska, Elejas iela 1	Atrodas uz zemes vien. ar kad.Nr. 4001 007 0041
5.	4001/	SIA "Neste Latvija" DUS	2 Potenciāli piesārņota vieta	5050-Automobiļu degvielas mazumtirdzniecība	Bauska, Pionieru iela 2	Atrodas uz zemes vien. ar kad.Nr. 4001 001 0016
6.	4001/	SIA „Latvija Statoil” DUS	2 Potenciāli piesārņota vieta	5050-Automobiļu degvielas mazumtirdzniecība	Bauska, Zaļā iela 10	Atrodas uz zemes vien. ar kad.Nr. 4001 002 0048
7.	40015/1866	Bauskas siltumtīklu katlu māja	2 Potenciāli piesārņota vieta	4030-Tvaika un karstā ūdens piegāde 4530-Inženiersistēmu montāža	Bauska, Dārza iela 11	Atrodas uz zemes vien. ar kad.Nr. 4001 005 0200
8.	40468/1871	Brunavas degvielas bāze	2 Potenciāli piesārņota vieta	5151-Cietā, šķidrā un gāzveida kurināmā un līdzīgu produktu vairumtirdzniecība	„Akācijas”, Ērgļi, Brunavas pag.	Nedarbojas, atrodas uz zemes vien. ar kad.Nr. 4046 006 0109
9.	40468/1870	Rekultivēta atkritumu izgāztuve "Grantiņi"	2 Potenciāli piesārņota vieta	9000-Atkritumu apsaimniekošana, teritorijas tīrīšana	„Grantiņi”, Codes pag.	Atrodas uz zemes vien. ar kad.Nr. 4052 002 0056
10.	40468/1869	Rekultivēta atkritumu izgāztuve "Lazdukalni"	2 Potenciāli piesārņota vieta	9000- Atkritumu apsaimniekošana, teritorijas tīrīšana	Brunavas pag.	Atrodas uz zemes vien. ar kad.Nr. 4046 021 0046
11.	40508/4789	SIA „Latvija Statoil” DUS	2 Potenciāli piesārņota vieta	5050-Automobiļu degvielas mazumtirdzniecība	„Ozolnieki” Ceraukstes pag.	Atrodas uz zemes vien. ar kad.Nr. 4046 005 0001
12.	40508/4225	SIA “LIELZELTIŅI”,	2 Potenciāli	0124-Mājputnu audzēšana	„Mazzeltiņi”,	Atrodas uz zemes vien. ar kad.

		putnu fabrika	piesārņota vieta		Ceraukstes pag.	Nr. 4050 001 0095
13.	40508/1877	SIA "Ceraukste Agro" mehāniskās darbnīcas	2 Potenciāli piesārņota vieta	5020-Automobiļu tehniskā apkope un remonts	Centra iela 145, Mūsas ciems, Ceraukstes pag.	Atrodas uz zemes vien. ar kad. Nr. 4050 002 0107
14.	40508/1876	Bijusī pesticīdu noliktava pie Ķīkerkalna	2 Potenciāli piesārņota vieta	0110-Augkopība; dārzenkopība; dārzkopība	Ceraukstes pag.	Atrodas uz zemes vien. ar kad. Nr. 4050 003 0123
15.	40528/1875	SIA "Lielzeltiņi", DUS	2 Potenciāli piesārņota vieta	0124-Mājputnu audzēšana	„Mazzeltiņi”, Ceraukstes pag.	Atrodas uz zemes vien. ar kad. Nr. 4050 001 0095
16.	40508/1874	SIA "Ceraukstīte" mehāniskās darbnīcas	2 Potenciāli piesārņota vieta	5020-Automobiļu tehniskā apkope un remonts	Klēts iela 18, Ceraukste, Ceraukstes pag.	Atrodas uz zemes vien. ar kad. Nr. 4050 009 0035
17.	40508/1873	Lopu kapsēta Liellaukos	2 Potenciāli piesārņota vieta	9002-Atkritumu savākšana un apstrāde	„Liellauki”, Ceraukstes pag.	Slēgta, atrodas uz zemes vien. ar kad. Nr. 4050 003 0084
18.	40508/1872	Lopu ferma Liellauki	2 Potenciāli piesārņota vieta	0121-Liellopu audzēšana, piena lopkopība	„Ķemeri”, Ceraukstes pag.	Atrodas uz zemes vien. ar kad. Nr. 4050 003 0019
19.	40528/1880	"Lejas" minerālmēslu glabātuve	2 Potenciāli piesārņota vieta	9000-atkritumu apsaimniekošana, teritorijas tīrīšana	„Mazlejas”, Codes pag.	Atrodas uz zemes vien. ar kad. apz. 4052 004 0126
20.	40528/1879	"Līči" minerālmēslu noliktava	2 Potenciāli piesārņota vieta	0110-Augkopība; dārzenkopība; dārzkopība	„Ērgļi”, Codes pag.	Atrodas uz zemes vien. ar kad. apz. 4052 002 0074
21.	40568/1886	Atkritumu izgāztuve "Kalnstrauti"	2 Potenciāli piesārņota vieta	9000-atkritumu apsaimniekošana, teritorijas tīrīšana	„Kalnstrauti”, Dāviņu pag.	Pilnībā rekultivēta
22.	40568/1885	"Ceplī" lopu kapsēta	2 Potenciāli piesārņota vieta	9002-Atkritumu savākšana un apstrāde	„Ceplī, Dāviņu pag.	Rekultivēta, vieta aizaugusi ar krūmiem un kokiem
23.	40568/1884	"Pelēķi" ķimikāliju noliktava	2 Potenciāli piesārņota vieta	0110-Augkopība; dārzenkopība; dārzkopība	„Pelēķi”, Dāviņu pag.	Privatizēta, atrodas uz zemes vienības ar kad. Nr. 4056 003 0004
24.	40568/1883	"Ezīši" ķimikāliju noliktava	2 Potenciāli piesārņota vieta	0110-Augkopība; dārzenkopība; dārzkopība	„Eži”, Dāviņu pag.	Privatizēta, atrodas uz zemes vienības ar kad.Nr. 4056 005 0152
25.	40568/1882	Degvielas glabātuve Lambārtē	2 Potenciāli piesārņota vieta	5151-Cietā, šķidrā un gāzveida kurināmā un līdzīgu produktu vairumtirdzniecība	Lambārtes ciems, Dāviņu pag.	Palikusi tikai vieta, ēkas nav
26.	40568/1881	Lopu kapsēta pie Bitenieku purva	2 Potenciāli piesārņota vieta	9002-Atkritumu savākšana un apstrāde	Dāviņu pag.	Vieta aizaugusi ar krūmiem un kokiem
27.	40608/1888	Agroķīmijas centrs "Agro	2 Potenciāli	5155-Ķīmisko vielu	„Grantes”,	Atrodas uz īpašuma „Purvišķi” ar

		Kamarde"	piesārņota vieta	vairumtirdzniecība	Gailīšu pag.	kad.Nr. 4060 004 0026
28.	40608/1887	SIA "LRS Mūsa" DUS	2 Potenciāli piesārņota vieta	1570 -Gatavās dzīvnieku barības ražošana	„Čikstes”, Gailīšu pag.	Atrodas uz zemes vien. ar kad. Nr. 4060 007 0231
29.	40608/1891	"Uzvara-lauks " DUS "Dvaros"	2 Potenciāli piesārņota vieta	0111 -Graudaugu un citur neklasificētu lauksaimniecības kultūru audzēšana	„Dvari”, Gailīšu pag.	Atrodas uz zemes vien. ar kad. apz. 4060 007 0217, adrese Uzvaras iela 2
30.	40608/1890	Cūku komplekss "Uzvara-Strauti"	2 Potenciāli piesārņota vieta	0123 -Cūku audzēšana	„Strauti”, Gailīšu pag.	Kūtis atrodas uz zemes vien. ar kad. Nr. 4060 007 0080 Virčas dīķi atrodas uz zemes vien. ar kad. Nr. 4050 004 0146
31.	40608/1889	Atkritumu izgāztuve "Birzgaļi"	2 Potenciāli piesārņota vieta	9000 - Atkritumu apsaimniekošana, teritorijas tīrīšana	„Birzgaļu atkritumu izgāztuve”, Gailīšu pag.	Rekultivēta, atrodas uz zemes vien. ar kad. Nr. 4060 009 0070
32.	40688/1981	Kvietes DUS	2 Potenciāli piesārņota vieta	5050 -Automobiļu degvielas mazumtirdzniecība	Īslīces pag.	Atrodas uz z.v. 4068 006 0089, zemes īp. Švarce Kitija. Nedarbojošs.
33.	40688/1980	Ražība-minerālmēslu noliktava un pesticīdu noliktava	2 Potenciāli piesārņota vieta	0110 -Augkopība; dārzenkopība; dārzkopība	„Dzeguzēni”, Īslīces pag.	Atrodas uz z.v. 4068 009 0069, minerālmēslu nol. k. apz. 4068 009 0069 001, pesticīdu nol. k. apz. 4068 009 0069 002 un zemes īp. Zaķe Edīte.
34.	40688/1984	Kvietes pesticīdu noliktava	2 Potenciāli piesārņota vieta	0110 -Augkopība; dārzenkopība; dārzkopība	Īslīces pag.	Atrodas uz z.v. 4068 006 0090, zemes īp. Švarce Kitija. Nedarbojošs.
35.	40688/1983	Kalves DUS	2 Potenciāli piesārņota vieta	5050 -Automobiļu degvielas mazumtirdzniecība	„Bērzi”, Īslīces pag.	Atrodas uz z.v. 4068 006 0109, DUS k. apz. 4068 006 0109 004. Zemes īp. Pakārkle Ārija 1/5, Stapkēviča Linda 1/10, Stapkēviča Silvija 1/5, Stapkēvičs Aivars 1/5, Stapkēvičs Normunds 1/10, Zelenevičs Gatis 1/15, Zelenevičs Guntars 1/15, Zelenevičs Jānis 1/15. Nedarbojošs.
36.	40688/1982	Tiltiņi DUS	2 Potenciāli	5050 -Automobiļu degvielas	„Rītausmas”,	Atrodas uz z.v. 4068 002 0044,

			piesārņota vieta	mazumtirdzniecība	Īslīces pag.	"Tiltiņi". DUS k. apz. 4068 002 0044 016 īp. SIA "Mazgaveņi". Zemes īp. Šmits Jānis
37.	40688/1979	Parka mežs-pesticīdu noliktava	2 Potenciāli piesārņota vieta	0110 -Augkopība; dārzenkopība; dārzkopība	Īslīces pag.	Atrodas uz z.v. 4068 002 0231, zemes ties. vald. Zemkopības Ministrija, zemes liet. VAS "Latvijas valsts meži". Nedarbojošs.
38.	40688/1978	Lopu komplekss Purenes un Initas	2 Potenciāli piesārņota vieta	0121 -Liellopu audzēšana, piena lopkopība	Bērzu ciems, Īslīces pag.jons	Atrodas uz z.v. 4068 006 0171, zemes īp. SIA "PS Līdums". Nedarbojošs. Cūku kompleksa sastāvā esošās ēkas tiek nojauktas.
39.	40688/1977	Lopu komplekss Veiksmes un Jaunās Airītes	2 Potenciāli piesārņota vieta	0121 -Liellopu audzēšana, piena lopkopība	„Airītes”, Īslīces pag.	Atrodas uz z.v. 4068 005 0047, zemes īp. SIA "PS Līdums". Nedarbojošs.
40.	40688/1986	Mīnerālmēslu noliktava "Zevas"	2 Potenciāli piesārņota vieta	0110 -Augkopība; dārzenkopība; dārzkopība	Īslīces pag.	Atrodas uz z.v. 4068 006 0071, zemes un ēku īp. SIA "PS Līdums".
41.	40688/1985	Mežlauki	2 Potenciāli piesārņota vieta	5050 -Automobiļu degvielas mazumtirdzniecība	Rītausmas ciems, Īslīces pag.	Atrodas uz z.v. 4068 002 0268, zemes un ēkas īp. saskaņā ar 19.10.2001. pirkuma līgumu ir Rutmanis Guntis. Nedarbojošs.
42.	40688/1976	Skalderi, lopu komplekss	2 Potenciāli piesārņota vieta	0121 -Liellopu audzēšana, piena lopkopība	Īslīces pag.	Atrodas uz z.v. 4068 002 0562, zemes un ēku īp. SIA "Gaižēni". Darbojošs.
43.	40688/2002	DUS SIA Bērzkalni	2 Potenciāli piesārņota vieta	5050 -Automobiļu degvielas mazumtirdzniecība	Bērzkalnu ciems, Īslīces pag.	Atrodas uz z.v. 4068 003 0425, zemes un ēku īp. Latvijas-Zviedrijas firma SIA "Bērzkalni". Darbojošs.
44.	40728/4692	Mežotnes internātvidusskola, katlu māja	2 Potenciāli piesārņota vieta	4030 -Tvaika un karstā ūdens piegāde	„Anckaiši 4" Garozas ciems, Mežotnes pag.	Atrodas uz zemes vienības ar kad.apz..4072 001 0251
45.	40728/2010	K/s "Strēlnieka Arājs" DUS	2 Potenciāli piesārņota vieta	5050 -Automobiļu degvielas mazumtirdzniecība	Strēlnieku ciems, Mežotnes pag.	Atrodas uz zemes vienības ar kad.apz..4072 002 0094

46.	40728/2009	SIA "Lielmežotne" degvielas bāze	2 Potenciāli piesārņota vieta	5151 -Cietā, šķidrā un gāzveida kurināmā un līdzīgu produktu vairumtirdzniecība	Mežotnes ciems, Mežotnes pag.	Atrodas uz zemes vienības ar kad.Nr.4072 004 0138
47.	40728/2008	SIA "Lielmežotne" minerālmēslu noliktava	2 Potenciāli piesārņota vieta	0110 -Augkopība; dārzenkopība; dārzkopība	Lielmežotne raž.objekti- Jaunā kalte” Mežotnes ciems, Mežotnes pag	Atrodas uz zemes vienības ar kad.Nr..4072 004 0140
48.	40728/2007	SIA "Lielmežotne" kodinātava	2 Potenciāli piesārņota vieta	0141 -Lauksaimnieciskie pakalpojumi	„Lielmežotne raž.objekti- Jaunā kalte” Mežotnes ciems, Mežotnes pag	Atrodas uz zemes vienības ar kad.Nr..4072 004 0140
49.	40728/2006	"Zalktīši", šķidro minerālmēslu novietne	2 Potenciāli piesārņota vieta	0110 -Augkopība; dārzenkopība; dārzkopība	„Zalktīši” Mežotnes pag.	Atrodas uz zemes vienības ar kad.apz..4072 005 0032
50.	40728/2005	"Medņi", ķīmikāliju noliktava	2 Potenciāli piesārņota vieta	0110 -Augkopība; dārzenkopība; dārzkopība	Mežotnes pag. „Medņi”	Atrodas uz zemes vienības ar kad.apz..4072 002 0025
51.	40728/2004	Jumpravas minerālmēslu noliktava	2 Potenciāli piesārņota vieta	0110 -Augkopība; dārzenkopība; dārzkopība	Jumpravas, Mežotnes pag	Atrodas uz zemes vienības ar kad.apz..4072 007 0025
52.	40728/2003	"Bundžas" DUS	2 Potenciāli piesārņota vieta	5050 -Automobiļu degvielas mazumtirdzniecība	„Bundžas”, Jumpravas Mežotnes pag	Atrodas uz zemes vienības ar kad.Nr..4072 007 0047
53.	40928/3627	Jaunsaules darbnīcās	2 Potenciāli piesārņota vieta	5020 -Automobiļu tehniskā apkope un remonts	Vecsaules pag. Jaunsaules darbnīcas	Darbnīcas atrodas uz zemes vienības ar kad. Nr.4092 012 0068 Bij.degvielas bāze atrodas uz kad. Nr.4092 012 0035
54.	40928/3626	Degvielas bāze Zvaigznes centrā	2 Potenciāli piesārņota vieta	5151 -Cietā, šķidrā un gāzveida kurināmā un līdzīgu produktu vairumtirdzniecība	„Saulstari” Zvaigzne Vecsaules pag.	Nedarbojas, atrodas uz zemes vienības ar kad. Nr.4092 012 0068
55.	40928/3625	Degvielas bāze, Vecsaules ciems	2 Potenciāli piesārņota vieta	5151 -Cietā, šķidrā un gāzveida kurināmā un līdzīgu produktu vairumtirdzniecība	„Degvielas bāze”, Vecsaules pag. Vecsaule	Nedarbojas, atrodas uz zemes vienības ar kad. Nr.4092 002 0399
56.	40928/3624	Ozolaines degvielas bāze	2 Potenciāli	5151 -Cietā, šķidrā un	„Bāze-Nezāles”,	Nedarbojas, atrodas uz zemes

			piesārņota vieta	gāzveida kurināmā un līdzīgu produktu vairumtirdzniecība	Vecsaules pag. Ozolaine	vienības ar kad. Nr.4092 004 0001
57.	40929/3623	Atkritumu izgāztuve "Teivēni"	2 Potenciāli piesārņota vieta	9000- Atkritumu apsaimniekošana, teritorijas tīrīšana	Vecsaules pag. Teivēni	Rekultivēta, atrodas uz zemes vienības ar kad. Nr.4092 007 0135

*Avots: Latvijas vides, ģeoloģijas un meteoroloģijas un centrs,
Piesārņoto un potenciāli piesārņoto vietu reģistrs*

Ugunsdzēsības hidranti Bauskas pilsētā

Nr.p.k.	Atrašanās vietas tuvākā adrese	Nr.p.k.	Atrašanās vietas tuvākā adrese
1.	Uzvaras iela 6	31.	Rīgas iela 39
2.	Upmalas iela 6 (AS „Latvijas Gāze”)	32.	Plūdoņa iela 39
3.	Pionieru iela 1	33.	Dārza iela 19
4.	Baznīcas iela 18	34.	Uzvaras iela 10 (Valsts ģimnāzija)
5.	Baznīcas iela 14	35.	Dārza iela 26 k.1
6.	Kalna iela 22	36.	Zaļā iela pie DUS „Latvija Statoil”
7.	Uzvaras- Skolas ielas krustojums	37.	Skolas iela 7 (ugunsdzēsības depo)
8.	Baznīcas iela 6	38.	Krauņas iela 4
9.	Kalna iela 4	39.	Ļāvu iela 2
10.	Slimnīcas-Rijas ielas krustojums	40.	Rīgas iela 5
11.	Parka iela 1	41.	Slimnīcas iela (veikals „SuperNetto”)
12.	Plūdoņa iela 38	42.	Salātu iela 20
13.	Bauzes tirgus	43.	Upmalas iela (veikals „TOP”)
14.	Katoļu iela 8	44.	Salātu iela 33
15.	Dārza iela 14	45.	Pilskalna iela 26 (stadions)
16.	Dārza iela 16 (2.vdsk.)	46.	Rīgas - Baznīcas ielas krustojums
17.	Salātu iela 16 k.1	47.	Rīgas iela 19
18.	Uzvaras- Parka ielas krustojums	48.	Rīgas iela 14
19.	Zaļā iela 11k.6	49.	Ceriņu iela 4
20.	Rīgas iela 28 k.1	50.	Katoļu iela (vecais tirgus)
21.	Zaļā iela 1	51.	Rūpniecības iela 18
22.	Vītolu iela 14	52.	Rīgas iela 32
23.	Dārza iela 23	53.	Biržu iela 8b (SIA „Vides serviss”)
24.	Dārza iela 62	54.	Plūdoņa iela 58
25.	Dārza iela 13	55.	Dārza- Slimnīcas ielas krustojums
26.	Kalēju iela 26	56.	Dārza iela 7 (poliklīnika)
27.	Salātu iela 14	57.	Plūdoņa iela 52
28.	Rīgas iela 46 k.1	58.	Kalna ielas 16
29.	Dārza iela 1	59.	Kalna iela 10
30.	Rīgas iela 71	60.	Dārza- Salātu ielas krustojums

Avots: Bauskas novada pašvaldības SIA „Bauskas ūdenssaimniecība”