













APZĪMĒJUMI

Natura 2000 teritorija

-  Dabas liegumu "Paņemūnes meži", "Īslīce" robeža
-  Dabas parka "Bauska" robeža
-  Dabas piemineklis "Kulšēnu avots"

Citi apzīmējumi

-  Ainavu parks
 -  Jumpravas dolomītu atsegumi
 -  Savvaļas orhideju audze
 -  Valsts aizsardzībā esošs kultūras piemineklis
 -  pašvaldības nozīmes kultūrvēsturisks objekts
 -  Parki
 -  ainaviskais ceļš
 -  aizsargājamā aleja
 -  Īpašas nozīmes ainavu telpa
- I** Bauskas vecpilsētas 17.-19.gs. pilsēt būvniecības ainavu telpa
- II** Lielupes ieleja dabas parka „Bauska” teritorijā - dabiskā ainavu telpa
- III** Mūsas upes palienes teritorijas ainavu telpa
- IV** Mežotnes pils parka un apbūves ansambļa, tajā skaitā saimniecības kompleksa, Mežotnes pilskalna, Mežotnes baznīcas un Mazmežotnes muižas apbūves kultūrvēsturiskā ainavu telpa
- V** Zemnieku sētas un lauksaimniecības mašīnu muzeja atpūtas kompleksā „Miķeļi”, Uzvarā, saudzējamās ainavas telpa
- VI** Lejenieki - Mēmeles upes ainavas telpa

3.kartoshēma.

Īpaši aizsargājamās dabas teritorijas un kultūras objekti.



MĒROGS 1:120 000