













APZĪMĒJUMI

- | | | | |
|---|---|---|-------------------------------------|
|  | centralizēta ūdens ņemšanas vieta |  | kanalizācijas vads |
|  | centralizētās notekūdeņu attīrīšanas iekārtas |  | kanalizācijas vads plānots |
|  | elektrapgādes objekts |  | ūdens vads |
|  | 20 kV elektrolīnija |  | ūdens vads plānots |
|  | elektronisko sakaru līnija |  | mobilo elektronisko sakaru iekārtas |
|  | kanalizācijas spiedvads | | |
|  | kanalizācijas spiedvads plānots | | |



11.kartoshēma.
Brunavas pagasta ciemu inženiertehniskās apgādes tīkli un objekti.

Mērogs 1:5 000