

APSTIPRINĀTS
ar Bauskas novada domes 2012.gada 26.aprīļa
lēmumu (prot.Nr.9, 10.p.)

Bauskas novada domes priekšsēdētājs

Valdis Veips _____

2012.gada _____

Bauskas novada dome



BAUSKAS NOVADA TERITORIJAS PLĀNOJUMS 2012.-2023.GADAM

(4 sējumos)

IV sējums

PĀRSKATS PAR TERITORIJAS PLĀNOJUMA IZSTRĀDI

2.daļa

BAUSKA, 2012

SATURA RĀDĪTĀJS

4.	ZIŅOJUMS PAR VĒRĀ ŅEMTAJIEM UN NORAIĀDĪTAJIEM FIZISKO UN JURIDISKO PERSONU PRIEKŠLIKUMIEM UN IEBILDUMIEM, KAS SAŅEMTI TERITORIJAS PLĀNOJUMA IZSTRĀDES LAIKĀ	4
5.	INSTITŪCIJU SNIEGTIE NOSACĪJUMI UN INFORMĀCIJA TERITORIJAS PLĀNOJUMA IZSTRĀDEI	16
5.1.	Institūciju saraksts	16
5.2.	Jelgavas reģionālā Vides pārvalde	17
5.3.	Valsts kultūras pieminekļu aizsardzības inspekcija	20
5.4.	Valsts akciju sabiedrība „Latvijas Valsts ceļi”	36
5.5.	Veselības ministrijas Veselības inspekcijas Zemgales kontroles nodaļa	37
5.6.	Akciju sabiedrība „Latvenergo”	40
5.7.	Akciju sabiedrība „Latvijas Gāze”	44
5.8.	Valsts ugunsdzēsības un glābšanas dienesta Zemgales reģiona brigāde	57
5.9.	Zemgales plānošanas reģions	58
5.10.	Lauku atbalsta dienesta Zemgales reģionālā lauksaimniecības pārvalde	59
5.11.	Valsts zemes dienesta Zemgales reģionālā nodaļa	60
5.12.	Valsts meža dienesta Zemgales virsmežniecība	61
5.13.	Akciju sabiedrība "Latvijas Valsts meži”	67
5.14.	Dabas aizsardzības pārvalde	68
5.15.	Valsts sabiedrība ar ierobežotu atbildību "Latvijas Vides, ģeoloģijas un meteoroloģijas centrs"	70
5.16.	SIA „Lattelecom“	73
5.17.	SIA „Latvijas Mobilais Telefons“	75
5.18.	SIA „BITE Latvija“	76
5.19.	Iecavas novads	77

5.20.	Vecumnieku novads	78
5.21.	Rundāles novads	79
5.22.	Ozolnieku novads	80
5.23.	VAS „Zemkopības ministrijas Nekustamie īpašumi”	81
5.24.	SIA „LatRosTrans”	85
6.	ZIŅOJUMS PAR INSTITŪCIJU NOSACĪJUMU, REKOMENDĀCIJU UN INFORMĀCIJAS IEVĒROŠANU BAUSKAS NOVADA TERITORIJAS PLĀNOJUMA IZSTRĀDEI	87

4. ZIŅOJUMS PAR VĒRĀ ŅEMTAJIEM UN NORĀIDĪTAJIEM FIZISKO UN JURIDISKO PERSONU PRIEKŠLIKUMIEM UN IEBILDUMIEM, KAS SAŅEMTI TERITORIJAS PLĀNOJUMA IZSTRĀDES LAIKĀ

N p/k	Vārds, uzvārds vai institūcija	Priekšlikumi un ieteikumi	Izskatīšanas rezultāts	Piezīmes
1.	Uldis Biķernieks	Zemesgabalam „Zemzari” Ceraukstes pagastā, kad. Nr.4050 002 0133 mainīt lietošanas mērķi no savrupmāju apbūves teritorijas uz jauktas darījumu un rūpnieciskās apbūves teritoriju, jo robežojas ar pilsētas teritoriju (bij. lidlauka teritorija), kurai ir šāds zemes lietošanas mērķis	Ietvert plānojumā	
2.	Zigmārs Smeters	Bauskas novada teritorijas plānojumā paredzēt minimālo platību individuālo māju būvniecībai 1200 m ² -1700m ² , jo vēlas sadalīt savu īpašumu „Jaunā laivu māja”, Codes pagastā, kad. Nr.4052 009 0527, kas ir 0,34 ha liels	Neietvert plānojumā	Codes ciemā mazstāvu dzīvojamās apbūves teritorijās minimālā zemesgabala platība ir noteikta 2500m ²
3.	Regīna Jaunzeme	Paredzēt perspektīvo dīķu ierīkošanu zemes īpašuma „Līrumi”, Vecsaules pagastā, kad. Nr. 4092 006 0009, daļā 2,7 ha platībā, jo zeme ir neauglīga un nevar izmantot lauksaimniecībai.	Ietvert plānojumā	
4.	Andis Skalders	Mainīt lietošanas mērķi zemes īpašumam Īslīces ielā 12, Bauskā, kad. Nr. 4001 007 0104, no individuālo dzīvojamo māju apbūves uz dabas teritoriju, jo zeme ir ieplakā un šobrīd nav iespējams apbūvēt	Ietvert plānojumā	
5.	SIA „Karlo projekti”	Lūdz atļaut ierīkot smilts-grants karjeru īpašumam „Graši”, Vecsaules pagastā, kad. Nr.4092 007 0001 un mainīt zemes lietošanas mērķi teritorijas plānojumā no lauksaimniecības zemēm uz derīgo izrakteņu zemēm. Zemesgabalam ir veikta ģeoloģiskā izpēte un krājumu aprēķins. Krājumi ir iesniegti un akceptēti Latvijas ģeoloģijas un meteoroloģijas aģentūrā 2009.gada 2.septembrī (protokols Nr. 72).	Ietvert plānojumā, ņemot vērā iedzīvotāju priekšlikumus, kas izteikti sabiedriskās sanāksmes laikā	Organizēta iedzīvotāju sabiedriskā sanāksme.
6.	SIA „Mūsas straume”	Lūdz noteikt zemesgabalam „Dambis”, Gailīšu pagastā, ar kad. Nr. 4060 007 0250 lietošanas mērķi sabiedrisko un darījumu apbūves teritorijas (pagasta teritorijas plānojumā paredzētais lietošanas mērķis-tūrisma un rekreācijas teritorija) un atļaut pabeigt esošo hidrobūves izbūvi, izveidojot tajā mazo hidroelektrostaciju.	Neietvert plānojumā	<i>Darījumu un sabiedrisko objektu apbūves teritoriju galvenais izmantošanas veids ir tirdzniecības, pakalpojumu objekti un citi komerciāla rakstura uzņēmumi un iestādes</i>

7.	Jadviga Venikoviene	Lūdz paredzēt zemes īpašuma „Priedaines”, Vecsaules pagastā, kad. Nr.4092 011 0021, daļas apmežošanu, jo šeit dabīgi ir izveidojusies meža audze.	Ietvert plānojumā	
8.	Marija Purmale	Lūdz paredzēt zemes īpašuma „Virzas”, kad. Nr. 4092 006 0047 un „Bellas”, kad. Nr.4092 010 0097, Vecsaules pagastā, daļas apmežošanu, jo teritorija ir pārpurvojusies un nav izmantojama lauksaimniecībai.	Ietvert plānojumā	
9.	Vitauts Krots	Lūdz zemesgabala Upmalas ielā 8 domājama daļai, kuru ir nopircis, mainīt zemes lietošanas mērķi no dabas teritorijas uz savrupmāju apbūves teritoriju.	Ietvert plānojumā	
10.	Uldis Laučiņš Guntars Vāvers	Teritorijas plānojumā nekustamajam īpašumam „Merči”, Ceraukstes pagastā zemes vienībām ar kad. Nr.4050 007 0131 un 4050 007 0132 mainīt zemes atļauto izmantošanu uz rekreācijas objektu teritorijām.	Ietvert plānojumā	
11.	SIA „Mūsas straume”	Jaunajā Bauskas novada teritorijas plānojumā: 1. noteikt, ka nekustamā īpašumā „Dambis”, Gailišu pagastā Bauskas novadā, kadastra numurs 4060 007 0250, plānotais (atļautais) izmantošanas veids ir tā esošais izmantošanas veids, proti, virszemes ūdensobjektu teritorijas zemesgabala teritorijas daļai, kas atrodas zem ēkām, un lauksaimniecības teritorijas un virszemes ūdensobjektu teritorijas – pārējai zemesgabala daļai, un 2. izslēgt ierobežojumu, ka uz Mūsas upes aizliegta hidroelektrostaciju izbūve, kas tagad iekļauta Gailišu pagasta teritorijas plānojuma 2006. - 2018.gadam ar 2008. gada grozījumiem II daļas „Teritorijas izmantošanas un apbūves noteikumi” 3-103. punkta sestajai daļai.	1.punktā izteikto ierosinājumu neiekļaut plānojumā, jo netika veikta ietekmes uz vidi procedūra 2. punktā izteikto ierosinājumu neiekļaut plānojumā, jo ierobežojumu nosaka Ministru kabineta 2002.gada 15.janvāra noteikumi Nr.27 ”Noteikumi par upēm (upju posmiem), uz kurām zivju resursu aizsardzības nolūkā aizliegts būvēt un atjaunot hidroelektrostaciju aizsprostus un veidot jebkādas mehāniskus šķēršļus”	2009.gada 19.oktobrī Vides pārraudzības valsts birojs ir pieņēmis lēmumu Nr.449 „Par ietekmes uz vidi novērtējuma procedūras piemērošanu” hidroelektrostācijas izveidošanai uz Mūsas upes 1.
12.	Zigmārs Smeters Ivars Blažēvics	Saskaņā ar veiktajiem arheoloģiskajiem izrakumiem Čunkānu-Dreņģeru kapulaukā, teritorijas plānojumā iezīmēt jaunās kapulauka robežas un nekustamā īpašuma „Dreņģeri2” Codes pagastā dienvidu	Ietvert plānojumā	

		daļai noteikt zemes lietošanas mērķi, paredzot individuālo dzīvojamo māju apbūves teritoriju.		
13.	Oskars Reķis	Lūdz kopīpašumā esošajam zemesgabalam „Turķi1”, Mežotnes pagastā, kad.Nr. 4072 007 0045 ar platību 8,2 ha, kas atrodas Jumpravas ciemā, mainīt daļai no šī zemesgabala zemes lietošanas mērķi no lauksaimniecības teritorijas uz savrupmāju apbūves teritoriju. Tā kā zemesgabals atrodas blīvi apdzīvotā vietā Jumpravas ciemā un uz tā atrodas individuālās dzīvojamās 5.mājas, paredzēt jaunajā plānojumā zemesgabalu minimālās platības lauksaimniecības zemēm ciema robežās 0,12-0,5 ha.	1. Ietvert teritorijas plānojumā daļai no zemesgabala „Turķi1” zemes plānotās (atļautās) izmantošanas mērķa maiņu, paredzot savrupmāju apbūves teritoriju. 2. Ietvert teritorijas plānojumā	
14.	Brunavas pagasta pārvalde	Brunavas pagasta pārvalde ierosina ciema statusa atcelšanu apdzīvotām vietām: <ul style="list-style-type: none"> - Brunavas muiža-3 individuālās dzīvojamās mājas, 1 daudzdzīvokļu dzīvojamā māja, - Bardžūni- 3 individuālās dzīvojamās mājas, 1 daudzdzīvokļu dzīvojamās mājas, - Grenctāles pienotava- 5 individuālās dzīvojamās mājas, - Irbēni- 8 individuālās dzīvojamās mājas, - Silenieki- 4 individuālās dzīvojamās mājas, - Šķirēni- 4 individuālās dzīvojamās mājas, - Tunkūni- 2 daudzdzīvokļu dzīvojamās mājas (centralizēta ūdensapgāde un kanalizācija), - Valteķi- 6 individuālās dzīvojamās mājas, - Zluktene-6 individuālās dzīvojamās mājas, - Zluktenes muiža-3 individuālās dzīvojamās mājas 	Iekļaut plānojumā	
15.	Pēteris Duntavs Jānis Duntavs	Bauskas novada teritorijas plānojumā nekustamā īpašuma „Virsaīši”, Vecsaules pagastā zemes vienībai ar kad. Nr.4092 010 0132 mainīt plānoto (atļauto) izmantošanu no lauksaimniecības teritorijas uz mežsaimniecības teritoriju 8,7 ha platībā	Iekļaut plānojumā	
16.	Jons Gaudiešus	Bauskas novada teritorijas plānojumā nekustamā īpašuma „Veclīči”, Vecsaules pagastā zemes vienībai ar kad. Nr.4092 005 0120 mainīt plānoto (atļauto) izmantošanu no lauksaimniecības teritorijas uz	Iekļaut plānojumā	

		mežsaimniecības teritoriju 4,33 ha platībā		
17.	Laila Vāvere	Bauskas novada teritorijas plānojumā paredzēt nekustamo īpašumu „Kužas”, Ceraukstes pagastā ar kad. Nr.4050 002 0276 izņemt no to teritoriju saraksta, kam jāizstrādā detālplānojums	Iekļaut plānojumā	
18.	Pēteris Soms	Bauskas novada teritorijas plānojumā nekustamā īpašuma „Jukatas”, Vecsaules pagastā zemes vienībai ar kad. Nr.4092 005 0011 mainīt plānoto (atļauto) izmantošanu no lauksaimniecības teritorijas uz mežsaimniecības teritoriju	Iekļaut plānojumā	
19.	Andrejs Vilims	Bauskas novada teritorijas plānojumā paredzēt nekustamā īpašuma „Asari”, Vecsaules pagastā zemes vienībai ar kad. Nr.4092 004 0173 mainīt plānoto (atļauto) izmantošanu no lauksaimniecības teritorijas uz mežsaimniecības teritoriju 4,56 ha platībā	Iekļaut plānojumā	
20.	Aivars Brokovskis	Bauskas novada teritorijas plānojumā paredzēt nekustamā īpašuma „Mežāži”, Vecsaules pagastā zemes vienībai ar kad. Nr.4092 004 0166 mainīt plānoto (atļauto) izmantošanu no lauksaimniecības teritorijas uz mežsaimniecības teritoriju 1,2 ha platībā	Iekļaut plānojumā	
21.	Gundars Vāvers	Bauskas novada teritorijas plānojumā paredzēt nekustamā īpašuma „Mežvāveres”, Brunavas pagastā zemes vienībai ar kad. Nr.4046 014 0010 palielināt meža platības par aptuveni 3,5 ha uz lauksaimniecības zemju rēķina, līdz ar to mainīt plānoto (atļauto) izmantošanu no lauksaimniecības teritorijas uz mežsaimniecības teritoriju	Iekļaut plānojumā	
22.	Andris Francis Zigrīda France	Bauskas novada teritorijas plānojumā paredzēt nekustamā īpašuma „Kāpostiņi”, Brunavas pagastā zemes vienībai ar kad. Nr.4046 006 0133 mainīt zemes plānoto (atļauto) izmantošanu no lauksaimniecības teritorijas uz mežsaimniecības teritoriju 5,2 ha platībā	Iekļaut plānojumā	
23.	Aija Grandsberga	Ņemot vērā, ka līdz šim Bauskas novada Vecsaules pagasta teritorijas plānojumā man piederošajā īpašumā "Pūpoliņi" (kadastra Nr.4092 007 0063) nav attēlots dīķis, lūdzu iezīmēt to pēc klāt pievienotās shēmas.	Iekļaut plānojumā	
24.	SIA „Kvēle”	Lūdzu izmainīt Teritorijas izmantošanas un apbūves noteikumus uz sekojošu redakciju: 1. 47.2. Apbūves bojāejas gadījumā, atjaunojama apbūve tās vēsturiskajā vietā, līdz apbūves atjaunošanai pieļaujama skvēra vai autostāvvietas izveidošana tās vietā. 2. 49.7. Satelīntenas un saules baterijas (arī kolektorus) novieto tajā ēkas pusē, kas nav redzama no ielas. Katrai ēkai vēlama viena satelīntena. Ja iela ir ēkas dienvidu pusē, uz jumta pieļaujams	1.-2.p.iekļaut plānojumā daļēji	Iz teikt teritorijas izmantošanas un apbūves noteikumu 47.2. punktu šādā redakcijā „Apbūves bojāejas gadījumā, atjaunojama apbūve tās vēsturiskajā vietā, līdz apbūves atjaunošanai

		<p>izvietot saules baterijas un kolektorus, ar noteikumu, ka to laukums nepārsniedz 1/3 jumta dienvidu puses laukumu.</p> <p>3. Lūdzu vērst uzmanību, pilnveidojot apbūves noteikumus, inženierkomunikāciju izvietojuma kārtībai un sarkano līniju un aizsargjoslu noteikšanai. Lasot pašreizējo redakciju nav saprotams vai tā ir saskaņota ar valsts autoceļu pārvaldītājiem, nav viennozīmīgi definēts kur un kā jāizvieto inženierkomunikācijas. Ka raksturīgāko piemēru var minēt punktus 75.1.2 un 214. Punkta 75.1.2 rakstītais nav saprotams loģiski un gramatiski. Arī 214. punktā dotais teksts nav saprotams, jo vienā teikumā ir definētas divas savstarpēji pretējas lietas.</p> <p>4. Punktā 230.2 minēts jēdziens - individuālas lietošanas vēja elektrostacija. Lūdzu precizēt šo terminu, jo droši vien ir pieļaujams daļu saražotās enerģijas pārdot tīklā.</p> <p>5. Attiecībā uz visu nodaļu par alternatīvajiem energoresursiem (230), lūdzu precizēt kādas teritorijas var izvietot vēja elektrostacijas un kādas teritorijas saules elektrostacijas. Mans priekšlikums ir izteikt.p.230.6. šādā redakcijā: Saules bateriju (kolektoru) izvietojumu uz jumtiem un ēku fasādēm ielas pusē jāsaskaņo ar būvvaldi. Saules elektrostacijas (paneļus) un saules kolektorus atļauts izvietot visās teritorijās, izņemot mežus. un īpašas nozīmes zaļumvietu teritorijas, kur to novietošana jāsaskaņo ar būvvaldi.</p> <p>6. Informēju, ka Bauskas novada būvvalde ir izsniegusi būvatļauju Nr. 41 SIA "Kvēle Solar" saules elektrostacijas būvniecībai Vīlandi1 un Vīlandi2 Codes pagastā Bauskas novadā .(z.k.Nr. 4052009 0513, 40520090514), ka arī to, ka īpašumi "Vīlandi 2,3,4" ir apvienoti vienā.</p> <p>7. Lūdzu īpašumiem Vīlandi 1 un Vīlandi 2 noteikt izmantošanas veidu, kas atbilst saules elektrostacijai.</p>	3.p.-7.p.. iekļaut plānojumā	pieļaujama zāliena izveidošana tās vietā"; Izteikt teritorijas izmantošanas un apbūves noteikumu 49.7. punktu šādā redakcijā: „Satelītanenas un saules baterijas (arī kolektorus) novieto tajā ēkas pusē, kas nav redzama no ielas. Katrai ēkai vēlama viena satelītantena. Ja iela ir ēkas dienvidu pusē, pieļaujams izvietot saules baterijas un kolektorus pagalma apbūvē uz saimniecības un dzīvojamo ēku jumta”.
25.	Aivars Svarenieks z/s „Svarenieki”	Lūdzu paredzēt Bauskas novada teritoriālajā plānojumā ZS "Svarenieki" piederošajām zemēm sekojošus izmantošanas mērķus : 1. Ziedoņu iela 1, Bauska, kadastra Nr. 4001 007 0021, platība- 2,1103 ha, lietošanas mērķis- publiskā apbūve. 2. "Kroņi", Codes pagasts, Elektriķu ciems, kadastra Nr. 4052 009 0354 Platība - 1,37 ha, lietošanas mērķis- ražošanas objekti un noliktavas.	Iekļaut plānojumā	
26.	Gundars Mengots	Pilsētas un novada teritoriālajā plānojuma apspriešanā uzzināju, ka	Iekļaut plānojumā	

		man piederošajam gruntsgabalam, kad. nr. 4001 004 0097 pēc adreses Zaļā ielā 9, Bauskā ir mainīts apbūves noteikumu zonējums no komercapbūves uz ģimenes mājas apbūvi. Lūdzu izstrādājot jauno pilsētas apbūves zonējumu, noteikt manam gruntsgabalam publiskās apbūves statusu ar tiesībām uzbūvēt autoservisu.		
27.	Andris Ozols	Atsaucoties uz Bauskas novada teritorijas plānojuma 1. redakcija sabiedrisko apspriešanu, ierosinu: 1. mainīt nekustama īpašuma "Vētras 1", Codes pag., kadastra Nr.4052 004 0244, plānojumā norādīto esošo un plānoto izmantošanu no "Publiskā apbūve" uz reālo šī zemes gabala izmantošanas veidu, t.i., uz zemes gabala atrodas privāta dzīvojamā māja ar saimniecības ēku; 2. nekustamajam īpašumam "Vētras 2", Codes pag., kadastra Nr.4052 004 0629, plānoto izmantošanu "Mazstāvu dzīvojamā apbūve" aizvietot ar "L-3", jo tuvākajā nākotnē neplānoju uz šī nekustamā īpašuma veidot apbūvi, bet izmantot to lauksaimniecībā.	1.p. iekļaut plānojumā 2.p. iekļaut plānojumā daļēji	Atstāt spēkā zemes izmantošanas mērķi „Mazstāvu dzīvojamās apbūves teritorija (DzM)” nekustamā īpašuma „Vētras 2”, Codes pag., kadastra Nr.4052 004 0629 daļai ar minimālo platību 2500 m ² , kas atrodas pie ciema ielas, bet mainīt zemes izmantošanas mērķi no „Mazstāvu dzīvojamās apbūves teritorija (DzM)” uz „Lauku teritorija (L-3)” nekustamajam īpašumam "Vētras 2", Codes pag., kadastra Nr.4052 004 0629 pārējai daļai, kas atrodas zemesgabala dziļumā
28.	Dzintra Puriņa	Iepazīstoties ar Bauskas novada pašvaldības teritorijas plānojuma 2012.- 2023.gadam 1.redakciju lūdzu: 1. Bauskas novada Ceraukstes pagasta teritoriālajā plānojumā, īpašuma „Ērgļi” sekojošam kadastram Nr.4050 007 0061, kā atļauto izmantošanas veidu visā platībā paredzēt lauku zemes; 2. Kā atļauto palīgizmantošanu Meži (M) paredzēt arī diĶsaimniecību.	1.p. iekļaut plānojumā 2.p. neiekļaut plānojumā	Teritorijas izmantošanas un apbūves noteikumu 3.1.sadaļa „Visās teritorijās atļautā izmantošana”, nosaka, ka visā pašvaldības teritorijā atļauts izmantot zemi ēku un būvju izvietošanai atbilstoši attiecīgajā teritorijā atļautajām izmantošanām, kā arī dīķu ierīkošanai
29.	Guntars Vāvers	Iepazīstoties ar Bauskas novada pašvaldības teritorijas plānojumu 2012.-	Iekļaut plānojumā	

		<p>2023.gadam 1.redakciju lūdzu:</p> <p>1. noteikt Īpašumam Ceraukstes pagasta "Merči" (īpašuma kadastra Nr. 4050 007 0057) sekojošus izmantošanas veidus:</p> <ul style="list-style-type: none"> • zemes gabaliem ar kadastra Nr. 40500070057; 40500070163; 40500070164 un 40500070172 -lauku zemes (L); • atsevišķā daļā (1.pielikums) kadastriem Nr. 4050 007 0057 (0.5ha) un 4050 007 0172 (3.0ha) -lauku zemes (L-4) šautuve; 		
30.	Māris Eglītis	<p>Lūdzu mainīt Bauskas novada jaunā teritoriālā plānojuma 1.redakcijā, Codes pagasta ciema "Jauncode" plānoto (atļauto) izmantošanu, man piederošajam īpašumam "Lejupes" (kad. no. 4052-009-0531), no īpašas nozīmes zaļumvieta uz mazstāvu daudzdzīvokļu apbūve(DzM).</p>	Neieklāut plānojumā	<p>Saskaņā ar Valsts kultūras pieminekļu aizsardzības inspekcijas 2011.gada 20.decembra vēstuli Nr.05/07-2550 „Par būvniecības iespējām īpašumā „Lejupes” Bauskas novadā, Codes pagastā”, kurā norādīts, ka zemes īpašums „Lejupes” atrodas arheoloģiski nepētītājā senkapu daļā, tāpēc dzīvojamās mājas būvniecība vai jebkāda cita saimnieciskā darbība šeit pieļaujama tikai pēc minētā zemes īpašuma arheoloģiskās izpētes.</p>
31.	Raimonds Vanags	<p>Bauskas novada Īslīces pagastā man pieder nekustamais īpašums/ zemes gabals ar kadastra Nr.. 4068 002 0118. Zemes gabals robežojas ar Bērzkalnu ciema teritoriju un piekļūšana tam iespējama pa 2009. gadā rekonstruēto Īslīces ielu (robežas garums gar ceļa zemes nodalījuma joslu - 400 metri) . Lūdzu un ierosinu:</p> <p>Jaunajā Bauskas novada teritorijas plānojumā minēto zemes gabalu iekļaut Bērzkalnu ciema teritorijā, nosakot, ka lauku zemes ciematu teritorija (L3) , kur galvenais pašreizējais zemes, ēku un būvju izmantošanas veids būtu lauksaimnieciska izmantošana ar viensētu apbūvi, bet perspektīvā iespējama teritorijas izmantošana kā mazstāvu dzīvojamās apbūves teritorijas (DzM), zemes gabala daļu gar plānoto</p>	Neieklāut plānojumā	<p>Plānotā Bauskas pilsētas apvedceļa trase veidojas kā dabiska robeža, kas atdala Bērzkalnu ciemu no pārējās teritorijas. Paliek spēkā teritorijas plānojuma 1.redakcijā paredzētā „Publiskās apbūves teritorija (P)” zemes gabala „Rūši”, ar kad. Nr. 4068 002 0118 daļai gar plānoto</p>

		Bauskas apvedceļa posmu atstājot, kā publiskas apbūves teritorijas.		Bauskas apvedceļa posmu
32.	SIA „FEVIT”	<p>2011. gada 20. jūnijā vērsāties Jūsu iestādē ar iesniegumu, kurā lūgts veikt grozījumus jaunajā Bauskas novada pašvaldības teritorijas plānojumā, veicot tā izstrādi un paredzot īpašumam "Jumpravmužas", kas reģistrēts Bauskas zemesgrāmatu nodaļas Mežotnes pagasta zemesgrāmatas nodalījuma Nr. 100000109777 ar kadastra Nr. 4072 007 0136, 3. zemes vienības kadastra apzīmējuma Nr. 4072 007 0138, <i>izmantošanas mērķi, kurā būtu atļauts veikt elektroenerģijas ražošanu.</i> Iepazīstoties ar šobrīd publicēto Bauskas novada teritorijas plānojumu (2012.- 2023.gadam), teritorijas izmantošanas un apbūves noteikumiem 1. redakciju secinām, ka tajā mūsu lūgums nav ievērots.</p> <p>Rezultātā atkāroti vērsāties pie Jums ar lūgumu pie galīgās redakcijas izstrādes paredzēt to, ka zemes gabals tiek:</p> <ol style="list-style-type: none"> 1. iekļauts ražošanas teritorijās "Ražošanas objekti un noliktavas" 2. izņemts no ciemata teritorijas <p>Lūdzam Bauskas novada domi izvērtēt izteikto ierosinājumu un lemt par iespēju veikt grozījumus teritorijas plānojumā.</p>	<p>1.p. neiekļaut plānojumā</p> <p>2.p. iekļaut plānojumā</p>	<p>Zemes vienība ar kadastra apzīmējuma Nr. 4072 007 0138, pamatojoties uz Valsts zemes dienesta sniegto informāciju par lauksaimniecībā izmantojamās zemes kvalitatīvo vērtējumu ballēs, ir iekļauta nacionālās nozīmes lauksaimniecības zemju teritorijā, pamatojoties uz Ministru kabineta 2010.gada 12.oktobrī noteikumiem Nr.977 „Noteikumi par nacionālās nozīmēs lauksaimniecības teritorijām” 6.1.punktu, nacionālās nozīmes lauksaimniecības teritorijās zemes lietošanas kategorijas maiņa uz ražošanas teritorijām nav atļauta</p>
33.	Uldis Biķernieks	<p>Pēc iepazīšanās ar Bauskas novada teritorijas plānojuma 1. redakciju, mana īpašumā esošajiem zemesgabaliem Ceraukstes pagastā: lūdzu Nr.1:</p> <ol style="list-style-type: none"> 1) "Zemzari" ar kadastra Nr. 4050 002 0133 mainīt tā paredzēto lietošanas veidu Publiskā apbūve (P2) uz Ražošanas objekti un noliktavas (RR). <p>Teritorijas plānojuma 1. redakcijas izstrādātajā variantā šis zemesgabals kad.Nr. 40500020133) grafiski sadalīts trīs īpašuma sastāvā esošajos gabalos (kad.Nr. 40500020133, 40500020138, 40500020261) - divi no tiem ar apzīmējumu Publiskas apbūve (P2), viens ar Lauku zeme (L) - labot visu zemesgabalu vienoti uz Ražošanas objekti un noliktavas (RR);</p>	<p>1.p. iekļaut plānojumā vērā</p> <p>2.p. iekļaut plānojumā daļēji</p>	<p>Precizēts Teritorijas izmantošanas un apbūves noteikumu 3.6. sadaļas 188.punkts un izteikts šādā redakcijā: „188.Gar perspektīvo ātrgaitas automaģistrāli - E67 VIA Baltica posms A4 posms (Saulkalne) - Bauska (Ārce) (Bauskas apvedceļš), nepieciešama trokšņu slāpējošo sienu</p>

		<p>2) "Rubeņi" ar kadastra Nr. 4050 001 0458, kurš ir zemesgabala ar kadastra Nr. 4050 002 0002 sastāvdaļa, mainīt tā paredzēto lietošanas veidu Lauku zeme (L) uz Ražošanas objekti un noliktavas (RR).</p> <p>Šis īpašums robežojas ar manā īpašumā esošo zemesgabalu „Medņi1” ar kadastra Nr. 4050 001 0136 un SIA "Uldis Biķernieks" īpašumā esošo zemesgabalu "Jaunjaneikas" kadastra Nr. 4050 001 0003. Abiem šiem gabaliem lietošanas mērķis ir RR. Perspektīvē šos trīs zemesgabalus paredzēts apvienot kopējā īpašumā.</p> <p>Nr2: sakarā ar perspektīvo ātrgaitas automaģistrāles izbūvi Bauskas novada apbūves noteikumos paredzēt, ka tās tuvumā esošajām lauku viensētām tiks paredzētas trokšņus slapējošas sienas(t.sk. gar manu īpašumu "Vērmeles" ar kadastra Nr.4050 001 0004. uz kura atrodas trīs viensētas); pašvaldības ceļa Bauska - Bajāri - Lejnieki un perspektīvie izbūvējamās ātrgaitas šosejas krustojumu veidot kā divlīmeņu krustojumu. Minētais ceļš ir vienīgais taisnākais no Bauskas pilsētas centra daļas uz pašvaldības ceļam piegulošajām viensētām (t.sk. uz manu īpašumu "Vērmeles" ar kadastra Nr.4050 001 0004.), lauksaimnieciski apstrādājamiem laukiem, pilsētniekiem tuvajiem mežiem, Plūdoņa kapiem, V. Plūdoņa dzimtajam mājām " Lejenieki, Bangu ūdenskrātuvi, u.c. Tādejādi ekonomiski ieguvēji būs gan Bauskas pilsētas iedzīvotāji, gan apkārt esošie zemju īpašnieki.</p>		<p>izbūve, vietās, kur perspektīvās automaģistrāles tiešā tuvumā atrodas dzīvojamās ēkas”.</p> <p>Ierosinājums par pašvaldības ceļa Bauska-Bajāri- Lejnieki un perspektīvā izbūvējamās ātrgaitas šosejas krustojuma izveidi kā divlīmeņu krustojumu attiecas uz maģistrāles tehniskā projekta izstrādi un netiks iekļauts teritorijas plānojumā.</p>
34.	Visvaldis Šalts	Sakarā ar Bauskas apvedceļa Via Baltica rekonstrukciju un tālākās perspektīvas ātrgaitas dzelzceļa Rail Baltica projektēšanu, projektos nepieciešams paredzēt pazemes meliorācijas sistēmas pārbūvi zem minēto ceļu klātnēm un gar tām.	Neiekļaut plānojumā	Neattiecas uz teritorijas plānojumu
35.	Arnis Bērziņš	Iepazīstoties ar Bauskas novada teritorijas plānojuma 1.redakciju, konstatēju, ka manā pārvaldījumā esošajā iezīmēta perspektīvā dzelzceļa aizsargjosla. Lai nākotnē lietderīgāk varētu izmantot īpašumu, ierosinu mainīt nekustāmā īpašuma „Zvirgzdes” Ceraukstes pagastā, ar kad.Nr. 4050 009 0040 daļai, paredzot iespēju šajā vietā izveidot stāvlaukumu smagajām un vieglajām automašīnām, kā arī automašīnu servisu.	Iekļaut plānojumā	
37.	Baiba Grīnvalde Māra Žogla	Lūgums paredzēt mums piederošā īpašumā „Senmēmeles” Vecsaules pagastā iespēju apmežot teritoriju, jo teritorija ir dabīgi apmežojusies. kad.Nr. 4092 003 0088, 4092 007 0049.	Iekļaut plānojumā	

36.	Ulda Akmentiņa z/s „Pavāri”	Sakarā ar jauno plānojumu tiek iezīmēta plānotā vieta dzelzceļa līnijai, bet nekur netiek iezīmēts ceļš, kā, piemēram, tiks veikta satiksme, kas paliks atgriezta ar jauno dzelzceļa izveidi posmā no Mūsas upes līdz A-7 kur paralēli arī tiek veidota dzelzceļa līnija un ja jau tā ir ātrgaitas, vai to šķērsot būs jābrauc uz Bausku, kā tas ietekmes saimniecisko darbību, jo visām saimniecībām, kas atrodas Ceraukstes un Brunavas pagastos, zemes ir abās pusēs A-7 ceļam. Ja jau tiek rezervētas zemes dzelzceļam, tad arī ir jārezervē zeme jaunajam ceļam ,jo to nevarēs būvēt kaut kad pēc tam.	Neiekļaut plānojumā	Neattiecas uz teritorijas plānojumu, vēstule nosūtīta LR Satiksmes ministrijai
37.	Artūrs Kolbergs	Iepazīstoties ar teritorijas plānošanas dokumentiem, atklāju, ka nepareizi ir minēts mājas nosaukums „Lejnieki”, bet saskaņā ar zemesgrāmatu vajag- „Leinieki”, kad.nr. 4092 002 0094. Lūdzu veikt korekciju	Iekļaut plānojumā	
38.	Māra Gaile	Aplūkojot Vecsaules pagasta plānoto izmantošanu, iesaku pārskatīt plānojuma robežu un Līču pusi, lai plānojuma robeža ietu pa jau esošajiem izmantojamajiem ceļiem: 1. gar parka galu, kas iet lejā uz kūtiņām, 2. pa ceļa vietu, kas ved uz attīrīšanas ietaisēm.	Neiekļaut plānojumā	Saņemts atkārtots M.Gailes iesniegums, kurā viņa lūdz atstāt spēkā sākotnējās Vecsaules ciema robežas.
39.	Valda Kalniņa	Iepazīstoties ar Bauskas novada Codes pagasta teritorijas plānojuma l.redakciju, konstatēju, ka man piederošais īpašums ar kadastra Nr. 4052 009 0002 ir iekļauts lauksaimniecības zemju teritorijā. Pamatojoties uz to, ka autoceļa Bauska - Mežotne pretējā pusē esošie zemes īpašumi ir iekļauti ciemata Elektriķi teritorijā, lūdzu iekļaut arī man piederošo zemes īpašumu ar kadastra Nr. 4052 009 0002 ciemata teritorijā.	Neiekļaut plānojumā	Esošajās Elektriķu ciema robežās ir lielas neapbūvētas teritorijas, un izvērtējot Elektriķu ciema turpmākās attīstības iespējas, nepaplašināt Elektriķu ciema robežas un neiekļaut zemes īpašuma „Dangas”, 2.zemes vienību ar kadastra Nr. 4052 009 0002 Elektriķu ciema teritorijā
40.	Melita Lodēna	Iepazīstoties ar Bauskas novada Codes pagasta teritorijas plānojuma l.redakciju, konstatēju, ka man piederošais īpašums ar kadastra Nr. 4052 009 0004 ir iekļauts lauksaimniecības zemju teritorijā. Pamatojoties uz to, ka autoceļa Bauska - Mežotne pretējā pusē esošie zemes īpašumi ir iekļauti ciemata Elektriķi teritorijā, lūdzu iekļaut arī man piederošo zemes īpašumu ar kadastra Nr. 4052 009 0004 ciemata teritorijā.	Neiekļaut plānojumā	Esošajās Elektriķu ciema robežās ir lielas neapbūvētas teritorijas, un izvērtējot Elektriķu ciema turpmākās attīstības iespējas, nepaplašināt Elektriķu ciema robežas un

				neiekļaut zemes īpašuma „Jaundangas” 2.zemes vienību ar kadastra Nr. 4052 009 0004 Elektriķu ciema teritorijā.
41.	SIA „Codes Līči”	Jaunajā teritorijas plānojuma projektā manis minētā teritorija iezīmēta kā "Lauku zemes", kas neatbilst pašreizējam teritorijas stāvoklim un izmantošanai, ka arī potenciāli ierobežo uzņēmējdarbības veikšanu, līdz ar to arī iespēju veidot jaunas darba vietas un sakārtot potenciālā piesārņojuma objektu. Lūdzu pēc pašreiz spēkā esošā teritorijas plānojuma noteiktajai jauktas apbūves teritorijai ap ēkām "LĪČOS" noteikt atļauto (plānoto) izmantošanas veidu - Ražošanas objekti un noliktavas. Tāpat ierosinu veikt precizējumus teritorijas plānojuma "Paskaidrojuma raksta" pielikumā Nr.10. un "Teritorijas izmantošanas un apbūves noteikumu" pielikumā Nr. 8.13. (20. ieraksts), precizējot objekta nosaukumu - ķīmikāliju glabātuve "LĪČI", adresi - Codes pag. "Līči"; izmantošanas veidu pēc NACE2: 5210 – noliktavu saimniecība.	Iekļaut plānojumā	
42.	Ieva Litiņa	<p>Paskaidrojuma rakstā:</p> <ol style="list-style-type: none"> 19.lpp. SIA „Lielzeltiņi” ir viens no lielākajiem olu ražotājiem. Vajadzētu „vistu gaļas...”. 88.lpp apskates objekts „Stopiņi”, pareizi- „Stropiņi”, vai pareiza terminoloģija „Codes muižas pils”, vienkārši- Codes muiža. 183.lpp 20.ierakstā-vai tiešām adrese ir „Ērgļi” <p>Apbūves noteikumos:</p> <ol style="list-style-type: none"> 8.lpp. Nevis no 5 govīm, bet no 5 dzīvnieku vienībām nepieciešams izbūvēt kūsmēsļu krātuvi, arī atsevišķu vircas krātuvi (nelietot terminoloģiju „vircas bedre”). 37. lpp. 120.p. nevajag uzlikt neizpildāmus noteikumus zemju apsaimniekotājiem „1 reizi 10 gados pārtīrīt novadgrāvjus”. To nav spējīgi izdarīt pat VNĪ valsts nozīmes ūdenstecēs. 37. lpp. 129.p. nepareiza terminoloģija, ka aizsargjoslās jāaudzē zaļmēslojums. To, kas jādara, nosaka aizsargjoslu likums un MKN Nr.33 (26.01.2011.), kas tāpat visiem saistoši. <p>Karšu materiālā:</p> <ol style="list-style-type: none"> Mežakaķu kapsētai Codes pagastā nav iezīmēta aizsargjosla Nav skaidrs, pēc kāda principa iezīmētas nacionālās nozīmes LIZ. Ir 	<p>Paskaidrojuma rakstā:</p> <ol style="list-style-type: none"> 1.p.-3.p. iekļaut plānojumā 4.p.neiekļaut plānojumā <p>Apbūves noteikumos:</p> <ol style="list-style-type: none"> 1.p. iekļaut plānojumā 2.p. neiekļaut plānojumā 3.p. iekļaut plānojumā <p>Karšu materiālā:</p> <ol style="list-style-type: none"> 1.p.iekļaut plānojumā 2.p.neiekļaut 	<p>Mīnerālmēsļu noliktava "Līči" atrodas uz īpašuma „Ērgļi” ar kad.Nr. 4052 002 0072 2.zemes vienības ar kad. Nr. 4052 002 0074,</p> <p>Teritorijas izmantošanas un apbūves noteikumos iekļautā prasība ir saskaņā ar VAS „Zemkopības ministrijas nekustamie īpašumi” sniegtajiem nosacījumiem Bauskas novada teritorijas plānojuma izstrādei</p> <p>Nacionālās nozīmes lauksaimniecības zemes teritorijas plānojumā iezīmētas pēc Valsts zemes</p>

		tādi nogabali, kur ne augsnes auglība, ne platība neatbilst kritērijiem.	plānojumā	dienesta sniegtās kadastra informācijas teritoriju plānojumiem
43.	Ieva Lapsa	Sakarā ar to, ka man piederošajā īpašumā „Vecpils”, Vecsaules pag. (kad. apz. 4092 005 0116) lauksaimniecībā izmantojamā zeme nav izmantojama lauksaimnieciskajai ražošanai un perspektīvē es vēlētos daļu šīs zemes apmežot, izstrādājot Bauskas novada teritorijas plāna grozījumus, lūdzu paredzēt šīs zemes transformāciju meža zemēs un zemēs zem ūdeņiem.	Iekļaut plānojumā	

5. INSTITŪCIJU SNIEGTIEGĒTIE NOSACĪJUMI UN INFORMĀCIJA TERITORIJAS PLĀNOJUMA IZSTRĀDEI

5.1. Institūciju saraksts

N.p.k.	Iestādes nosaukums	Nosūtīts pieprasījums nosacījumiem	Saņemti nosacījumi
1.	Jelgavas reģionālā Vides pārvalde	27.11.2009.	08.12.2009.
2.	Valsts kultūras pieminekļu aizsardzības inspekcija;	27.11.2009.	28.12.2009.
3.	Valsts akciju sabiedrība „Latvijas Valsts ceļi“;	27.11.2009.	14.12.2009.
4.	Veselības ministrijas Veselības inspekcijas Zemgales kontroles nodaļa	27.11.2009.	29.12.2009.
5.	Akciju sabiedrības “Latvenergo	26.11.2009.	04.01.2010.
6.	Akciju sabiedrība “Latvijas Gāze”	26.11.2009., 10.12.2009.	08.01.2010. 09.06.2010.
7.	Valsts ugunsdzēsības un glābšanas dienesta Zemgales reģiona brigāde	27.11.2009.	19.01.2010.
8.	Zemgales plānošanas reģions	27.11.2009.	09.12.2009.
9.	Lauku atbalsta dienesta Zemgales reģionālā lauksaimniecības pārvalde	27.11.2009.	11.12.2009
10.	Valsts zemes dienesta Zemgales reģionālā nodaļa;	23.11.2009.	Nosacījumi VZD mājas lapā
11.	Valsts meža dienesta Zemgales virsmežniecība	27.11.2009.	27.12.2009.
12.	Valsts akciju sabiedrības "Latvijas Valsts meži	27.11.2009.	01.03.2010.
13.	Dabas aizsardzības pārvalde	27.11.2009.	28.12.2009.. 24.02.2010.
14.	Valsts sabiedrība ar ierobežotu atbildību "Latvijas Vides, ģeoloģijas un meteoroloģijas centrs";	27.11.2009.	10.12.2009.
15.	SIA „Lattelecom“;	26.11.2009.	05.02.2010.
16.	SIA „Latvijas Mobilais Telefons“	23.11.2009.	27.11.2009.
17.	SIA „Tele 2“	23.11.2009.	Nav saņemts
18.	SIA „BITE Latvija“;	23.11.2009.	11.02.2010.
19.	Iecavas novads;	30.11.2009.	29.12.2009.
20.	Vecumnieku novads;	30.11.2009.	20.01.2010
21.	Rundāles novads;	30.11.2009.	29.12.2009.
22.	Ozolnieku novads	30.11.2009.	20.01.2010.
23.	VAS „Zemkopības ministrijas Nekustamie īpašumi”	30.12.2010.	30.12.2010.
24.	SIA „LatRosTrans”	16.03.2010.	29.05.2010.

5.2. Jelgavas reģionālā Vides pārvalde



Latvijas Republikas Vides ministrija
VALSTS VIDES DIENESTA
JELGAVAS REĢIONĀLĀ VIDES PĀRVALDE
Reģistrācijas Nr.90000017078, Kazārmes iela 17a, LV-3007,
tālrunis 63023228, fakss 63080666, e-pasts: Jelgava.Rvp@jelgava.vvd.gov.lv

Jelgava

07.12.2009. nr. 3.3.2. - 6/1634

Bauskas novada Domes
priekšsēdētājam
V. Veipam

Uz 26.11.2009. nr. 3-14.1/343

Uzvaras ielā 1, Bauskā, LV-3901

Par nosacījumiem

Bauskas novada teritorijas plānojuma izstrādāšanai

Jelgavas reģionālajā vides pārvaldē (turpmāk Jelgavas RVP) ir saņemts un izskatīts Jūsu iesniegums ar lūgumu izsniegt nosacījumus Bauskas novada teritorijas plānojuma izstrādāšanai.

Pamatojoties uz Ministru kabineta 2009.gada 06. oktobra noteikumu Nr. 1148 "Vietējās pašvaldības teritorijas plānošanas noteikumi" 12. un 13. punktiem Jelgavas RVP Jelgavas novada teritorijas plānojuma izstrādāšanai izvirza sekojošus nosacījumus:

1) teritorijas plānojumā atspoguļot:

1. teritorijas, kurās noteikti darbības ierobežojumi no vides aizsardzības viedokļa:

1.1. īpaši aizsargājamās dabas teritorijas un objekti:

- noteikt un aktualizēt Bauskas novadā īpaši aizsargājamās dabas teritorijas, norādīt objektu iedalījumu pēc kategorijas un statusa atbilstoši pašreizējai reālajai situācijai;
- aktualizēt informāciju par īpaši aizsargājamām dabas teritorijām un objektiem, ievērtējot prasības un zonējumu, kas noteikts dabas aizsardzības plānos un individuālajos aizsardzības un izmantošanas noteikumos;

1.2. esošās un perspektīvās īpaši vērtīgās ainaviskās teritorijas.

- plānojumā izdalīt teritorijas un noteikt ieteicamo teritoriju apsaimniekošanu bioloģiskās un ainaviskās daudzveidības saglabāšanai;

1.3. ūdensteces un ūdenstilpes un to aizsargjoslas;

- 1.4. ūdens gemšanas vietas, to sanitārās aizsardzības zonas un ierobežojumi; plānojumā norādīt plānotos no jauna ierīkojamos (ja tas nepieciešams), iekonservējamos vai tamponējamos urbumus.

1.5. kapsētas, nepieciešamās paplašināšanas iespējas perspektīvā, to aizsardzības zonas.

2. antropogēnās slodzes ietekme uz vidi un perspektīvās izmaiņas:

- 2.1. esošo rūpniecisko teritoriju raksturojums, uzņēmumu ietekmes uz apkārtējo vidi novērtējums; plānoto rūpniecisko teritoriju raksturojums; rūpnieciskā riska objekti, norādot to

SANĒMIS
Bauskas novada Dome
20 09 gada 8. decembrī
Reģ.Nr. 201

ietekmes zonas;

2.2. esošo lauksaimniecisko teritoriju raksturojums, ietekmes uz apkārtējo vidi novērtējums;

2.3. piesārņojums un tā izplatība

- virsūdens objektu un gruntsūdens piesārņojums: notekūdeņu novadīšanas vietas, attīrīšanas efektivitāte;

- augsnes piesārņojums: piesārņotās vietas; teritorijas ar paliekošu un videi bīstamu grunts piesārņojumu.

Teritorijas plānojumā norādīt antropogēnās slodzes avotus (esošos, vēsturiskos un potenciālos) un to iespējamo ietekmi uz vidi – lauksaimniecības radītais piesārņojums no pamestām fermām, piesārņojums no tehniskās apkopes stacijām, degvielas uzpildes punktiem, lauksaimniecības ķīmikāliju glabāšanas vietām, atkritumu izgāztuvēm u.c., izpētes un rekultivācijas pasākumi, plānojumā norādīt šīs vietas kā perspektīvā ierobežotas lietošanas teritorijas.

- esošā un perspektīvā situācija sadzīves atkritumu savākšanā un utilizācijā.;

- gaisa piesārņojums: piesārņojuma avoti;

- maģistrālie cauruļvadi;

2.4. dabas īpatnības un faktori, kas veicina vai ierobežo vides piesārņošanu un degradāciju

- teritorijas ar augstu gruntsūdens līmeni un apgrūtinātu lietus ūdeņu noteci;

- aktualizēt informāciju par applūstošajām teritorijām pagastā atbilstoši 2008. gada 6. marta „Aizsargjoslu likuma” grozījumiem un 2008. gada 03. jūnija Ministru kabineta noteikumu Nr. 406 „Virszemes ūdensobjektu aizsargjoslu noteikšanas kārtība” prasībām;

- applūstošajās teritorijās nav pieļaujams paredzēt ēku un būvju (t.sk. dīķu) būvniecību, pretplūdu aizsargbūvju būvniecību (izņemot esošās apbūves aizsardzībai pret paliem vai plūdiem) un teritorijas uzbēršanu;

- neparedzēt virszemes ūdensobjektu applūstošajās aizsargjoslās perspektīvo savrupmāju un citu apbūves teritoriju izvietojumu.

3. Dabas resursi:

3.1. Bauskas novada ģeoloģiskā potenciāla apzināšana – esošās valsts, vietējās nozīmes atradnes: to izplatība, apjomi, izmantošana (karjeri), perspektīvas ieguvei;

Teritorijas plānojumā norādīt esošas un perspektīvās derīgo izrakteņu atradnes, krājumus, priekšlikumus vai ierobežojumus izmantošanai, nepieciešamās izpētes pasākumus, kā arī dot priekšlikumus neizmantoto karjeru rekultivācijai.

3.2. pazemes ūdeņu resursi, ieguves vietas, apjomi, perspektīvas ieguvei; neapsaimniekoto ūdensapgādes urbumu kā potenciāli bīstamāko piesārņojuma avotu apzināšana;

3.3. virsūdens resursi, to platības, apsaimniekošanas un izmantošanas veidi (zivsaimniecība, HES, rekreācija u.c), to ietekme uz ūdens resursu kvalitāti;

3.4. mežu platības, saudzējamo mežu platības, kurās nav ieteicama transformācija; to sadalījums pēc īpašuma piederības, perspektīvas teritoriju apmežošanai;

3.5. nacionālas nozīmes lauksaimniecībā izmantojamas platības, nosacījumi to apsaimniekošanai.

4. teritorijas infrastruktūra, tās attīstība

4.1. apbūve, esošā un perspektīvā

Ūdensteču aizsargjoslās applūstošās teritorijās nav pieļaujams paredzēt dzīvojamo ēku izvietojumu un teritorijas paaugstināšanu to uzberot..

4.2. inženiertīkli (ūdensapgāde, kanalizācija, siltumapgāde, u.t.t., perspektīvas tīklu paplašināšanai, uzlabošanai;

4.3. ceļu tīkls un transporta kustības slodze, perspektīvā izbūvējamie ceļi;

4.4. atpūtas iespējas un tūrisms;

4.5. parki, apstādījumi.

Teritorijas plānojumā nepieciešams precīzi noteikt mērķus, kuru sasniegšanai nepieciešams rezervēt teritorijas vai noteikt ierobežojumus teritorijas izmantošanai (inženierinfrastruktūras attīstība, rekreācija u.c.);

II Izvērtēt nepieciešamos vides aizsardzības pasākumus, norādot to realizācijas prioritātes un nepieciešamos resursus.

III Stāvokļa analīzes rezultātus attēlot sekojošās viena mēroga kartēs:


- aizsargājamās teritorijas, objekti, aizsargjoslas;
- teritoriju sadalījums pēc to mērķiem;
- antropogēnā piesārņojuma vietas - potenciāli un vēsturiski piesārņotās vietas (izgāztuves, lopu kapsētas, autokapsētas, minerālmēslu un pesticīdu noliktavas, rekultivētās atkritumu izgāztuves u.c. piesārņotās teritorijas);
- dabas resursu krājumi un ieguves vietas (esošās un perspektīvās, ierīkotās ūdens ņemšanas vietas);
- apdzīvotās vietas, teritorijas (esošās un perspektīvā), to nodrošinājums ar inženiertīkliem;
- plūdu apdraudētās teritorijas.

IV Izstrādāt teritorijas plānojumu atbilstoši sekojošu likumu un noteikumu prasībām:

1. MK 2009.gada 06. oktobra noteikumi Nr. 1148 "Vietējās pašvaldības teritorijas plānošanas noteikumi";
2. „Aizsargjoslu likums”;
3. “Atkritumu apsaimniekošanas likums”;
4. “Ūdens apsaimniekošanas likums”;
5. MK 2003.gada 23.decembra noteikumi Nr.736 “Noteikumi par ūdens resursu lietošanas atļauju”;
6. Likums “Par piesārņojumu”;
7. MK 2001.gada 20.novembra noteikumi Nr. 483 „Piesārņoto un potenciāli piesārņoto vietu apzināšanas un reģistrācijas kārtība”;
8. MK 2009.gada 3. novembra noteikumi Nr. 1290 “Noteikumi par gaisa kvalitāti”;
9. Likums „Par īpaši aizsargājamām dabas teritorijām”;
10. MK 2004.gada 22.jūlija noteikumi Nr. 415 “Īpaši aizsargājamo dabas teritoriju vispārējie aizsardzības un izmantošanas noteikumi”;
11. “Sugu un biotopu likums”

Citi spēkā esošie vides aizsardzības normatīvie akti.

Direktors



H. Verbelis

Ližus, 63023228

5.3. Valsts kultūras pieminekļu aizsardzības inspekcija



LATVIJAS REPUBLIKA

VALSTS KULTŪRAS PIEMINEKĻU AIZSARDZĪBAS INSPEKCIJA

Reģ. Nr. 90000038351, M.Pils ielā 17/19/21, Rīgā, LV-1050, Tel.: +371 67229272, Fakss: +371 67228808, E-pasts: vkpai@latnet.lv

Rīgā

12.2009. Nr. 12/3019
Uz 27.11.2009. Nr.3-14.1/343
(reģ.VKPAI 30.11.2009. Nr.3226)

Bauskas novada domei
Uzvaras ielā 1
Bauska, LV-3901

*Nosacījumi Bauskas novada teritorijas
plānojuma izstrādei*

Valsts kultūras pieminekļu aizsardzības inspekcijā ir izskatīts iesniegums par nosacījumu sniegšanu Bauskas novada teritorijas plānojuma izstrādei.

Saskaņā ar MK 06.10.2009. noteikumu Nr.1148 *Vietējās pašvaldības teritorijas plānošanas noteikumi* 12.2 punktu Inspekcija sniedz informāciju, nosacījumus un ieteikumus, kas ietverami teritorijas plānojumā.


1. INFORMĀCIJA.

1.1. Bauskas novada teritorijā atrodas kultūras pieminekļi – objekti, kas iekļauti spēkā esošajā valsts aizsargājamo kultūras pieminekļu sarakstā, kuru 29.10.1998. apstiprinājusi LR Kultūras ministrija ar rīkojumu Nr. 128 (izraksts pielikumā).

1.2. Atbilstoši likuma *Par kultūras pieminekļu aizsardzību* 12. pantam, pieminekļu valsts uzskaitē aptver pieminekļu apzināšanu un apsekošanu, to vēsturiskās, zinātniskās, mākslinieciskās, arhitektoniskās, arheoloģiskās, etnogrāfiskās vai citādas kultūras vērtības noteikšanu, to fiksāciju un izpēti, uzskaites dokumentu sagatavošanu, kā arī to iekļaušanu valsts informācijas sistēmā — valsts aizsargājamo kultūras pieminekļu reģistrā. Valsts aizsargājamo kultūras pieminekļu reģistru uztur un pilnveido Valsts kultūras pieminekļu aizsardzības inspekcija. Inspekcija, šobrīd ir uzsākusi darbu kultūras pieminekļu teritoriju precizēšanā, ņemot vērā VZD datu publicēšanas portālā www.kadastrs.lv pieejamo informāciju.

1.3. Saskaņā ar likuma *Par kultūras pieminekļu aizsardzību* 23. pantu un *Aizsargjoslu likuma* 8. pantu aizsardzības zona ap valsts aizsargājamiem kultūras pieminekļiem lauku teritorijās noteikta ne mazāk par 500m, pilsētas teritorijā ne mazāk par 100m, ja tā nav noteikta īpaši. Jebkuru saimniecisko darbību pieminekļu aizsardzības zonā drīkst veikt tikai ar Inspekcijas atļauju.

2. NOSACĪJUMI.



2.1. Plānojot teritorijas izmantošanu vai paredzot jebkāda veida saimniecisko darbību kultūras pieminekļos vai to aizsardzības zonās, saistoši sekojoši normatīvie akti:

- Likums *Par kultūras pieminekļu aizsardzību*;
- MK 26.08.2003. noteikumi Nr. 474 *Noteikumi par kultūras pieminekļu aizsardzību, izmantošanu, restaurāciju, valsts pirmpirkuma tiesībām un vidi degradējoša objekta statusa piešķiršanu*;
- citi normatīvie akti, kuros ietverti kultūras pieminekļu aizsardzības jautājumi.

2.2. Kultūras pieminekļu un to aizsardzības zonu teritorijās nav plānojama tāda saimnieciskā darbība, kas var iznīcināt kultūras pieminekli vai mazināt kultūras pieminekļu un kultūrvēsturiskās ainavas vērtību. Tās būtu rūpnieciskas ražošanas vai jauktas darbības apbūves teritorijas, kas saistās ar liela apjoma noliktavu tipa ēku būvniecību, jaunas dzīvojamo māju apbūves teritorijas, kā arī derīgo izrakteņu ieguves teritorijas. Saimnieciskā darbība kultūras pieminekļu aizsardzības zonā plānojama saglabājot kultūras piemineklim atbilstošo vidi, kā arī nodrošinot pieminekļa vizuālo uztveri.

2.3. Arheoloģisko pieminekļu teritorijās nav plānojama jaunu objektu būvniecība un citi ar zemes reljefa pārveidojumiem saistīti darbi;

2.4. Kultūras mantojums iesaistāms teritorijas plānošanā, vadoties pēc nacionālās programmas “*Kultūra 2000-2010*” apakšprogrammas “*Kultūras mantojums*” nostādņēm.

2.5. Teritorijas plānojuma grozījumu teksta daļā (paskaidrojuma rakstā) ietverama informācija:

2.5.1. par kultūras mantojumu Bauskas novadā kopumā;

2.5.2. par Valsts aizsargājamiem nekustamiem kultūras pieminekļiem: to uzskaitījums, raksturojums, informācija par pieminekļa pašreizējo stāvokli un saglabāšanas pasākumiem. Aprakstu vēlams papildināt ar objektu raksturojošu foto attēlu.

2.6. Grafiskajā daļā ar apzīmējumiem un numerāciju uzrādāmi nekustamie kultūras pieminekļi un aizsardzības zonas ap tiem. Grafiskajam materiālam pievienojams skaidrojums (eksplikācija) ar katra pieminekļa nosaukumu un valsts aizsardzības numuru.

2.7. Apbūves noteikumos:

2.7.1. ietveramas prasības kultūras pieminekļu aizsardzībai un izmantošanai;

2.7.2. norādāmi kādi aprobežojumi ievērojami kultūras pieminekļu aizsardzības zonās, tajā skaitā uz zemes gabalu dalīšanu – apvienošanu, būtisku kultūrvēsturiskās ainavas pārveidošanas pasākumu veikšanu.

2.7.3. ietveramas prasības ēku, kuras vecākas par 50 gadiem nojaukšanai;

2.7.4. ietveramas prasības stādījumu, kuri vecāki par 50 gadiem apsaimniekošanai;

2.7.5. atsevišķā nodaļā ietveramas prasības kultūrvēsturiski nozīmīgo objektu aizsardzībai un izmantošanai, ja šādi objekti ir pašvaldībā noteikti.

3. IETEIKUMI.

3.1. Teritorijas plānojuma izstrādes gaitā ap kultūras pieminekļiem var izstrādāt individuālas aizsardzības zonas, vadoties no konkrētas pieminekļa atrašanās vietas un iespējamās ārējās vizuālās ietekmes un pieminekļa ainaviskās uztveres, atbilstoši MK 19.07.2003. noteikumiem Nr. 392 *Kultūras pieminekļu aizsargjoslu (aizsardzības zonu) noteikšanas metodika*. Kultūras piemineklim individuāli noteikta aizsardzības zona - samazināta vai paplašināta, atbilstoši konkrētai situācijai dabā, ļautu racionālāk plānot teritorijas izmantošanu un precizēt ar kultūras pieminekļa aizsardzību saistītos apgrūtinājumus.

3.2. Ieteicams apzināt un teritorijas plānojumā uzrādīt citus nozīmīgus objektus un teritorijas, kam piemīt kultūrvēsturiska vērtība - ēkas, kultūrvēsturisku norišu vietas, ainaviski vērtīgas kultūrvēsturiskās vides un dabas teritorijas, kas nav iekļautas spēkā esošajā Valsts aizsargājamo kultūras pieminekļu sarakstā. Tās būtu ievērojamu cilvēku dzīves vietas, atsevišķi arhitektūras objekti, muižu apbūves, kultūrvēsturiski nozīmīgi stādījumi. Ieteikums sadaļā, kas attiecināma uz pašvaldībai kultūrvēsturiski nozīmīgajiem objektiem precizēt kārtību, kādā veidā notiek to iekļaušana vai izslēgšana no pašvaldības saraksta, kā arī precizējami noteikumi attiecībā uz to turpmāku apsaimniekošanu.

Plānojot objektiem piemērotu izmantošanu, paredzēt tos iesaistīt teritorijas kultūras potenciāla papildināšanā un pilnveidošanā. Šādu objektu saglabāšana, aizsardzība un izmantošana regulējama pašvaldības līmenī.

3.3. Jautājumos par kultūrvēsturisko mantojumu plānojamā teritorijā konsultēties ar Zemgales reģionālās nodaļas vadītāju Elvīru Mantrovu (tel. 26540218).

Pielikumā: kultūras pieminekļi Bauskas novadā, izraksts no Valsts aizsargājamo kultūras pieminekļu saraksta – 8 lapas. Arhitektūras un pilsēt būvniecības pieminekļu robežu plāni – 5 lapas.

Inspekcijas vadītāja vietnieks



J. Asaris

Igals
67229272

2009.12.03.

Aizsardz. Nr.	Vērtības grupa	Pieminekļa veids	Pieminekļu nosaukums	Atrašanās vieta	Pieminekļu datējums	Kadastra numurs
311	Valsts nozīmes	Arheoloģija	Bauskas viduslaiku pils	Bauskas novads, Bauska Mēmeles un Mūsas satekā		4001 003 0138
6166	Valsts nozīmes	Arhitektūra	Bauskas pilsdrupas ar parku	Bauskas novads, Bauska Mēmeles un mūsas satekā, vieta Mūsas labajā krastā pie tilta pār upi, R virziens gar Mūsas labo krastu līdz satekai ar Mēmeli, 850 m. ZA virziens gar satekas A krastu līdz Mēmelei, 160 m. A, ZA virziens gar Mēmeles kreiso krastu, 900 m. Līnija ZA virzienā līdz Brīvības ielai, 100 m. DR virziens gar Brīvības ielas malu līdz tiltam pār Mūsas upi, 380 m. Piezīme: attālumi metros uzrādīti ar pieļaujamo kļūdu +/- 10 m	15. gs. v., 1590. - 1599.	4001 003 0138 001; 4001 003 0138 002; 4001 003 0138 003
7425	Valsts nozīmes	Pilsētbūvniecība	Bauskas pilsētas vēsturiskais centrs	Bauskas novads, Bauska Mēmeles upe, Rīgas ielas pāra numuru puses apbūve no kājiniēku tiltiņa pāri Mēmeles upei līdz Salātu ielai, Salātu iela līdz V. Plūdoņa ielai, V. Plūdoņa iela līdz Slimnīcas ielai, Slimnīcas iela līdz Rijas ielai, Rijas iela līdz Kalna ielai, Kalna ielas pāra numuru puses apbūve līdz Kalēju ielai, Kalēju iela līdz Mēmeles upei, Mūsas upe līdz satekai ar Mēmeles upi, Mēmeles upe, Bauskas pils bijušais nocietinājuma grāvis	15. - 19. gs.	
8586	Vietējās nozīmes	Arhitektūra	Kinoteātris	Bauskas novads, Bauska, Kalna iela 5	1954.	4001 004 0014 012
3001	Valsts nozīmes	Māksla	Torņa smailes noslēgums	Bauskas novads, Bauska, Plūdoņa iela 13a Sv. Gara luterāņu baznīcā	17. gs.	
2986	Valsts nozīmes	Māksla	Kapa plāksne J. Šulcam	Bauskas novads, Bauska, Plūdoņa iela 13a Sv. Gara luterāņu baznīcā	1593.	
2988	Valsts nozīmes	Māksla	Kapa plāksne O. un F. Grothusiem	Bauskas novads, Bauska, Plūdoņa iela 13a Sv. Gara luterāņu baznīcā	1597.	
2987	Valsts nozīmes	Māksla	Kapa plāksne N. Klotam	Bauskas novads, Bauska, Plūdoņa iela 13a Sv. Gara luterāņu baznīcā	1598.	
2985	Valsts nozīmes	Māksla	Kapa plāksne G. Tizenhauzenam	Bauskas novads, Bauska, Plūdoņa iela 13a Sv. Gara luterāņu baznīcā	17. gs. s.	

1

Aizsardz. Nr.	Vērtības grupa	Pieminekļa veids	Pieminekļu nosaukums	Atrašanās vieta	Pieminekļu datējums	Kadastra numurs
2968	Valsts nozīmes	Māksla	Aitāris ar kokgriezumiem	Bauskas novads, Bauska, Plūdoņa iela 13a Sv. Gara luterāņu baznīcā	1699. 1861.	
2970	Valsts nozīmes	Māksla	Baznīcēnu solu gali (2)	Bauskas novads, Bauska, Plūdoņa iela 13a Sv. Gara luterāņu baznīcā	1640.	
2972	Valsts nozīmes	Māksla	Ērģeļu prospekts	Bauskas novads, Bauska, Plūdoņa iela 13a Sv. Gara luterāņu baznīcā	1766.	
2973	Valsts nozīmes	Māksla	Ērģeles	Bauskas novads, Bauska, Plūdoņa iela 13a Sv. Gara luterāņu baznīcā	1891.	
2983	Valsts nozīmes	Māksla	Kapa plāksne E. Šrēderei	Bauskas novads, Bauska, Plūdoņa iela 13a Sv. Gara luterāņu baznīcā	18.gs.IIIc	
2984	Valsts nozīmes	Māksla	Kapa plāksne G. Šmola dzimtai	Bauskas novads, Bauska, Plūdoņa iela 13a Sv. Gara luterāņu baznīcā	17.gs.IIc.	
2981	Valsts nozīmes	Māksla	Kancele	Bauskas novads, Bauska, Plūdoņa iela 13a Sv. Gara luterāņu baznīcā	1762.	
2969	Valsts nozīmes	Māksla	Baznīcēnu soli	Bauskas novads, Bauska, Plūdoņa iela 13a Sv. Gara luterāņu baznīcā	18.gs.	
2982	Valsts nozīmes	Māksla	Kapa plāksne D. Grothusam	Bauskas novads, Bauska, Plūdoņa iela 13a Sv. Gara luterāņu baznīcā	1599.	
6167	Valsts nozīmes	Arhitektūra	Sv. Gara luterāņu baznīca ar kapliņu un žogu.	Bauskas novads, Bauska, Plūdoņa iela 13a	1591. - 1594., 1623.	4001 003 0022 001; 4001 003 0022 002
6639	Vietējās nozīmes	Māksla	Kapa plāksne G. Fikem	Bauskas novads, Bauska, Plūdoņa iela 13a Sv. Gara luterāņu baznīcā	17.gs.	
6168	Valsts nozīmes	Arhitektūra	Dreņģeru iebraucamā sēta	Bauskas novads, Bauska, Plūdoņa iela 26, k- 1	19. gs. IIp.	4001 003 0118 002
6642	Vietējās nozīmes	Māksla	Durvju komplekts	Bauskas novads, Bauska, Plūdoņa iela 26, k- 1	19.gs. 2. puse	
6643	Vietējās nozīmes	Māksla	Portāls	Bauskas novads, Bauska, Plūdoņa iela 26, k- 1	19.gs. 2. puse	

Aizsardz. Nr.	Vērtības grupa	Pieminekļa veids	Pieminekļu nosaukums	Atrašanās vieta	Pieminekļu datējums	Kadastra numurs
6169	Valsts nozīmes	Arhitektūra	Rātsnams	Bauskas novads, Bauska, Rātslaukums 1	17. - 20. gs.	4001 004 0060 004
8659	Vietējās nozīmes	Arhitektūra	Zirgu pasts	Bauskas novads, Bauska, Rīgas iela 22a	19. gs. 1. puse	4001 004 0203 002
8644	Vietējās nozīmes	Māksla	Durvju komplekts	Bauskas novads, Bauska, Rīgas iela 13	19. gs.	
8693	Vietējās nozīmes	Arhitektūra	Dzīvojamā un veikalu ēka	Bauskas novads, Bauska, Rīgas iela 41	19. gs. otrā puse, 1906. g.	4001 004 0150 001
312	Valsts nozīmes	Arheoloģija	Žluktenes senkapi	Bauskas novads, Brunavas pagasts pie Birzniekiem un Ieviejām		
315	Valsts nozīmes	Arheoloģija	Upenieku senkapi	Bauskas novads, Brunavas pagasts pie Upeniekiem		
313	Vietējās nozīmes	Arheoloģija	Dzirnavu senkapi	Bauskas novads, Brunavas pagasts pie Dzirnavām		
314	Vietējās nozīmes	Arheoloģija	Sviņu kalns - viduslaiku nocietinājums	Bauskas novads, Brunavas pagasts pie Svīļiem un Būkām		
3004	Valsts nozīmes	Māksla	Altāri (3)	Bauskas novads, Brunavas pagasts, Brunava Brunavas katoļu baznīcā	18. gs. III c.	
316	Valsts nozīmes	Arheoloģija	Aužeju pilskalns ar apmetni	Bauskas novads, Ceraukstes pagasts pie Aužejiem		
317	Valsts nozīmes	Arheoloģija	Mucenieku dobumakmens	Bauskas novads, Ceraukstes pagasts pie Muceniekiem		
320	Valsts nozīmes	Arheoloģija	Kīvuļu apmetne	Bauskas novads, Ceraukstes pagasts starp Kīvuļiem un Vējiem		
318	Vietējās nozīmes	Arheoloģija	Vēju senkapi	Bauskas novads, Ceraukstes pagasts pie Vējiem		
319	Vietējās nozīmes	Arheoloģija	Kīļerkalns - viduslaiku kapsēta	Bauskas novads, Ceraukstes pagasts pie Žigļu kapsētas		

Atsardz. Nr.	Vērtības grupa	Pieminekļa veids	Pieminekļu nosaukums	Atrašanās vieta	Pieminekļu datējums	Kadastra numurs
6	Valsts nozīmes	Vēsture	Dzejnieka V. Plūdoņa dzimtās mājas	Bauskas novads, Ceraukstes pagasts Lejeniekos	1874.	4050 004 0017 001; 4050 004 0017 002; 4050 004 0017 003; 4050 004 0017 004; 4050 004 0017 005; 4050 004 0017 009; 4050 004 0017 010
321	Valsts nozīmes	Arheoloģija	Čunkānu - Dreņģeru senkapi	Bauskas novads, Codes pagasts pie Dreņģeriem		4052 009 0033; 4052 009 253; 4052 009 0254; 4052 009 0296; 4052 009 0363; 4052 009 0406; 4052 009 0497; 4052 009 0498
322	Vietējās nozīmes	Arheoloģija	Ragaucku apmetne	Bauskas novads, Codes pagasts pie Ragauckiem		
323	Vietējās nozīmes	Arheoloģija	Velna kalns	Bauskas novads, Codes pagasts pie Žagarkalnu kapsētās		
3006	Valsts nozīmes	Māksla	Altāris	Bauskas novads, Codes pagasts, Code Codes luterāņu baznīcā	17. gs., 20. gs. 20. g.	
3007	Valsts nozīmes	Māksla	Kancele	Bauskas novads, Codes pagasts, Code Codes luterāņu baznīcā	17. gs. III c.	
3010	Valsts nozīmes	Māksla	Durvju komplekts	Bauskas novads, Codes pagasts, Code Codes muižā	18. gs.	
3011	Valsts nozīmes	Māksla	Interjera dekoratīvā apdare	Bauskas novads, Codes pagasts, Code Codes muižā	18. gs.	
6170	Valsts nozīmes	Arhitektūra	Codes luterāņu baznīca	Bauskas novads, Codes pagasts, Code	1680.	4052 004 0348 001
6171	Valsts nozīmes	Arhitektūra	Codes muižas dzīvojamā ēka	Bauskas novads, Codes pagasts, Code Codes muižā	18. gs. 2p., 1870.	4052 004 0087 003
8645	Vietējās nozīmes	Māksla	Sienu gleznojumi (2)	Bauskas novads, Codes pagasts, Code Codes luterāņu baznīcā	20. gs. sāk.	
8646	Vietējās nozīmes	Māksla	Ērģeles	Bauskas novads, Codes pagasts, Code Codes luterāņu baznīcā	1924.	

Aizsardz. Nr.	Vērtības grupa	Pieminekļa veids	Pieminekļu nosaukums	Atrašanās vieta	Pieminekļu datējums	Kadastra numurs
8647	Vietējās nozīmes	Māksla	Torņa smailes noslēgums	Bauskas novads, Codes pagasts, Code Codes luterāņu baznīcā	17.gs. beigas	
325	Valsts nozīmes	Arheoloģija	Lielbruknas dzirnavu senkapi (Mucenieku dzirnavu kalns)	Bauskas novads, Dāviņu pagasts pie Bruknām, bij. Bruknu muiža		
324	Vietējās nozīmes	Arheoloģija	Brukņas pilskalns	Bauskas novads, Dāviņu pagasts pie Bruknām, bij. Bruknu muiža		
326	Vietējās nozīmes	Arheoloģija	Lielauziņu viduslaiku kapsēta	Bauskas novads, Dāviņu pagasts pie Lielauziņiem		
3012	Valsts nozīmes	Māksla	Altāris	Bauskas novads, Dāviņu pagasts Janču katoļu baznīcā	17.gs.IIc	
8602	Vietējās nozīmes	Arhitektūra	Brukņas muižas apbūve	Bauskas novads, Dāviņu pagasts Bauskas novads, Dāviņu pagasts, māj:"Bruņenieki" Brukna – Gaismas gar kiets „bruņenieki” aizmugures fasādi līdz purva malai D virzienā (60m), gar purva malu līdz Iecavas upes tiltam A virzienā (180m), Iecavas upes Z virzienā (200m), no Iecavas upes gar bijušo parka malu R virzienā (150m), no bijušā parka malas līdz ceļam Brukna – Gaismas pie klēts DR virzienā (230m)	18.gs. vidus - 19.gs. vidus	4056 007 0009; 4056 007 007 0010; 4056 007 0038; 4056 007 0060
8603	Vietējās nozīmes	Arhitektūra	Brukņas muižas kungu māja	Bauskas novads, Dāviņu pagasts Brukņas muiža	18.gs. vidus, 19.gs. vidus	4056 007 0009 001
8604	Vietējās nozīmes	Arhitektūra	Brukņas muižas klētis (3)	Bauskas novads, Dāviņu pagasts Bauskas novads, Dāviņu pagasts, māj:"Bruņenieki"	19.gs. vidus	4056 007 0009 002; 4056 007 0009 003; 4056 007 0038 001; 4056 007 0038 002; 4056 007 0038 003
328	Valsts nozīmes	Arheoloģija	Kapenieku senkapi	Bauskas novads, Gailīšu pagasts pie Kapenieku kapsētas		
329	Valsts nozīmes	Arheoloģija	Podiņu senkapi	Bauskas novads, Gailīšu pagasts pie Podiņu kapsētas		

Aizsardz. Nr.	Vērtības grupa	Pieminekļa veids	Pieminekļu nosaukums	Atrašanās vieta	Pieminekļu datējums	Kadastra numurs
327	Vietējās nozīmes	Arheoloģija	Kamardes pilskalns	Bauskas novads, Gailīšu pagasts Mūsas kreisajā krastā uz Z no Paliepām un Alejniekiem		
338	Valsts nozīmes	Arheoloģija	Bajāru - Jaunzemju senkapi	Bauskas novads, Īsīces pagasts pie Bajāriem		
339	Valsts nozīmes	Arheoloģija	Ružu viduslaiku kapsēta	Bauskas novads, Īsīces pagasts pie Ružiem		
340	Valsts nozīmes	Arheoloģija	Spradžu apmetne un senkapi	Bauskas novads, Īsīces pagasts starp Spradžiem un Pluktiem		
341	Valsts nozīmes	Arheoloģija	Plūdoņu apmetne	Bauskas novads, Mežotnes pagasts Jumpravmuižas kapsētas teritorijā		
344	Valsts nozīmes	Arheoloģija	Biezo senkapi un apmetne	Bauskas novads, Mežotnes pagasts pie Bieziem		
348	Valsts nozīmes	Arheoloģija	Kugrēnu apmetne un senkapi	Bauskas novads, Mežotnes pagasts pie Kugrēniem		
342	Vietējās nozīmes	Arheoloģija	Jumpravas apmetne	Bauskas novads, Mežotnes pagasts Jumpravmuižas parkā		4072 007 0136
345	Vietējās nozīmes	Arheoloģija	Diduju viduslaiku kapsēta	Bauskas novads, Mežotnes pagasts pie Didujiem		
346	Vietējās nozīmes	Arheoloģija	Ļūdēnu apmetne	Bauskas novads, Mežotnes pagasts pie Ļūdēniem		
347	Vietējās nozīmes	Arheoloģija	Krauču apmetne	Bauskas novads, Mežotnes pagasts pie Kraučiem		
349	Vietējās nozīmes	Arheoloģija	Svēderu viduslaiku kapsēta	Bauskas novads, Mežotnes pagasts pie Upīsiem		

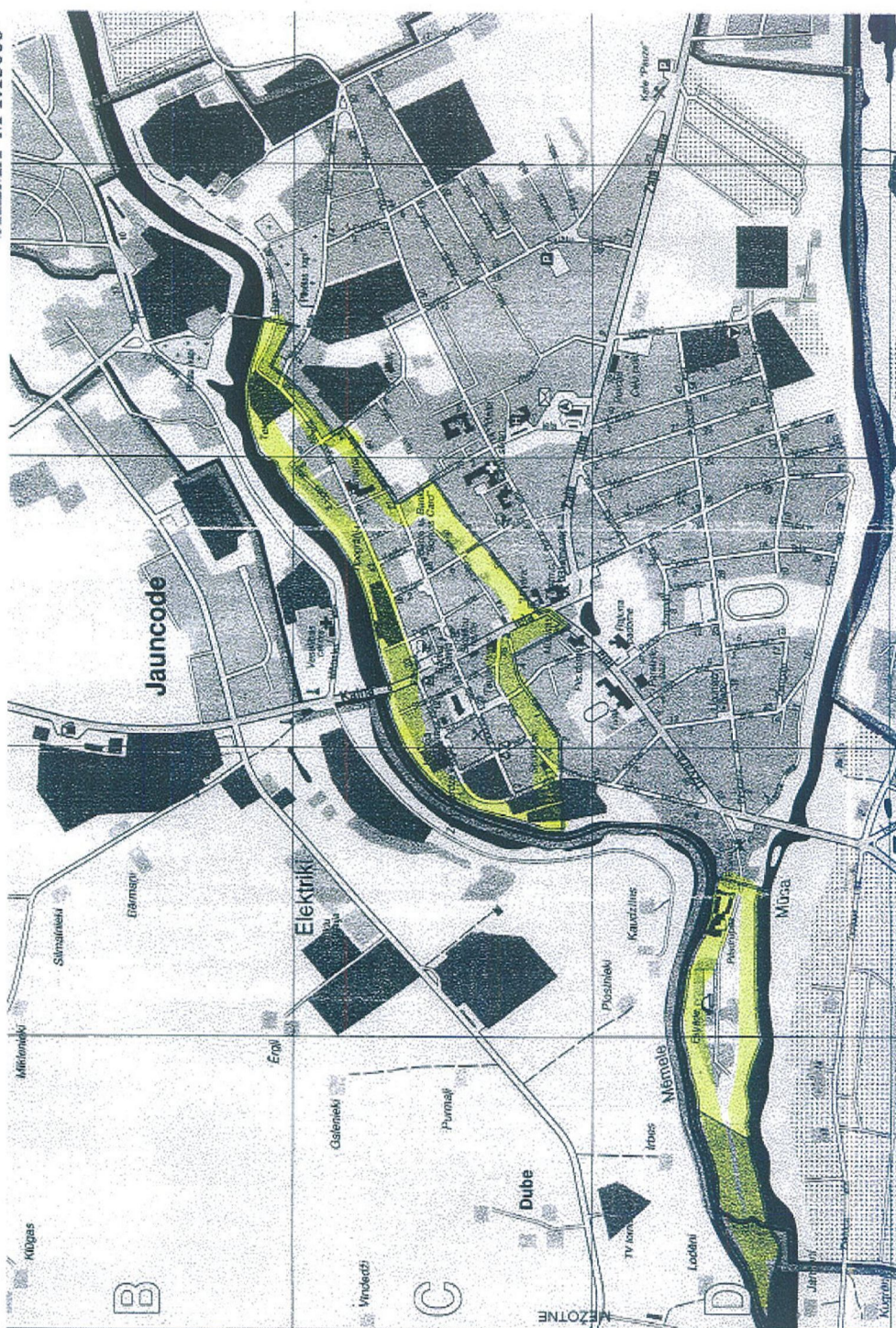
Aizsardz. Nr.	Vērtības grupa	Pieminekļa veids	Pieminekļu nosaukums	Atrašanās vieta	Pieminekļu datējums	Kadastra numurs
8558	Valsts nozīmes	Arhitektūra	Jumpravmuižas parks ar parka arhitektūru	Bauskas novads, Mežotnes pagasts Iebraucamais ceļš R virzienā (no ceļa Bauska – Mežotne 5.km) no krustojuma ar iebraucamo ceļu uz bij. kolhoza saimniecisko centru līdz Lielupes krastam (290m), Lielupes krasts D virzienā (300m), grava no Lielupes krasta A virzienā līdz ābeļdārza malai (150m), ābeļdārza mala Z virzienā līdz gravai (170m), gravas mala A virzienā līdz parka malai (70m), parka mala Z virzienā līdz iebraucamā ceļa krustojumam	18., 19.gs.	
8557	Vietējās nozīmes	Arhitektūra	Parka paviljons	Bauskas novads, Mežotnes pagasts Jumpravmuižas parkā	19.gs.sā K., 19.gs.bei gas	
8558	Valsts nozīmes	Arhitektūra	Mākslīgās pilsdrupas	Bauskas novads, Mežotnes pagasts Jumpravmuižas parkā	18.gs.bei	4072 007 0136 gas
8559	Vietējās nozīmes	Arhitektūra	Kapela	Bauskas novads, Mežotnes pagasts Jumpravmuižas parkā	19.gs.bei	4072 007 0136 gas
8573	Valsts nozīmes	Arhitektūra	Garozas muižas kungu māja	Bauskas novads, Mežotnes pagasts	18.gs. beigas, 19.gs. otrais cet.	4072 001 0025 001
343	Valsts nozīmes	Arheoloģija	Mežotnes centra senkapi	Bauskas novads, Mežotnes pagasts, Mežotne centrā		4072 004 0227; 4072 004 0228; 4072 004 0229; 4072 004 0231; 4072 004 0232; 4072 004 0233; 4072 004 0234; 4072 004 0235; 4072 004 0236; 4072 004 0237; 4072 004 0238; 4072 004 0239; 4072 004 0240; 4072 004 0241; 4072 004 0242; 4072 004 0243; 4072 004 0244; 4072 004 0245; 4072 004 0246; 4072 004 0247; 4072 004 0394; 4072 004 0441; 4072 004 0442
3021	Valsts nozīmes	Māksla	Interjera apdare (4 telpās)	Bauskas novads, Mežotnes pagasts, Mežotne Mežotnes muižas pilī	19.gs.s., 20.gs.70 -g.	
6174	Valsts nozīmes	Arhitektūra	Mežotnes muižas apbūve	Bauskas novads, Mežotnes pagasts, Mežotne Mežotnes muižā	18./19. gs.	4072 004 0063; 4072 004 0554; 4072 004 0063; 4072 004 0155; 4072 004 0156; 4072 004 0174; 4072 004 0179

Aizsardz. Nr.	Vērtības grupa	Pieminekļa veids	Pieminekļu nosaukums	Atrašanās vieta	Pieminekļu datējums	Kadastra numurs
6177	Valsts nozīmes	Arhitektūra	Parks	Bauskas novads, Mežotnes pagasts, Mežotne Mežotnes muižā, T veida krustojums uz Bauskas - Iecavas ceļa, DA virziens gar celiņa D malu līdz Lielupei, 240 m. DA virziens gar Lielupes labo krastu uz augšu, 840 m. ZA virziens gar ganību ZR malu līdz tiltiņam, 270 m. ZR virziens taisnā līnijā gar celiņa R malu, gar liepu ārējās rindas malu, gar ceļa R malu, 650 m. Piezīme: attālumi metros uzrādīti ar pieļaujamo kļūdu +/- 10 m	1797. - 19. gs.	4072 004 0063
6175	Valsts nozīmes	Arhitektūra	Pils	Bauskas novads, Mežotnes pagasts, Mežotne Mežotnes muižā	1798. - 1802.	4072 004 0063 001
6176	Valsts nozīmes	Arhitektūra	Saimniecības ēkas (2)	Bauskas novads, Mežotnes pagasts, Mežotne Mežotnes muižā	1797. - 19. gs.	4072 004 0063 002; 4072 004 0063 004
367	Valsts nozīmes	Arheoloģija	Čapāņu senkapi	Bauskas novads, Vecsaules pagasts pie Čapāniem, Mēmeles labajā krastā		
368	Valsts nozīmes	Arheoloģija	Grigaju senkapi	Bauskas novads, Vecsaules pagasts pie Grigajiem un Bāriem		4092 011 0003
371	Valsts nozīmes	Arheoloģija	Siliņu senkapi	Bauskas novads, Vecsaules pagasts pie Siliņu sulu ceļa		4092 013 0001; 4092 013 0005; 4092 013 0165
372	Valsts nozīmes	Arheoloģija	Vecsaules viduslaiku kapsēta (Baznīckalns)	Bauskas novads, Vecsaules pagasts pie Teikām		
369	Vietējās nozīmes	Arheoloģija	Likvertenes apmetne	Bauskas novads, Vecsaules pagasts pie Jaunspārniņiem un Pārupēm pie Likvertenes strauta		4092 001 0273
370	Vietējās nozīmes	Arheoloģija	Kandratēnu Mēra kalns - viduslaiku kapsēta	Bauskas novads, Vecsaules pagasts pie Kandratēniem un Briežiem		
373	Vietējās nozīmes	Arheoloģija	Stanišķēnu viduslaiku kapsēta	Bauskas novads, Vecsaules pagasts starp Stanišķēniem un Krivackiem		
8701	Vietējās nozīmes	Arhitektūra	Jaunsaules luterāņu baznīca	Bauskas novads, Vecsaules pagasts, Jaunsaule	1827. - 1829.	4092 013 0076 001

**BAUSKAS PILSĒTAS VĒSTURISKAIS CĒTRIS
XV - XIX GS.**

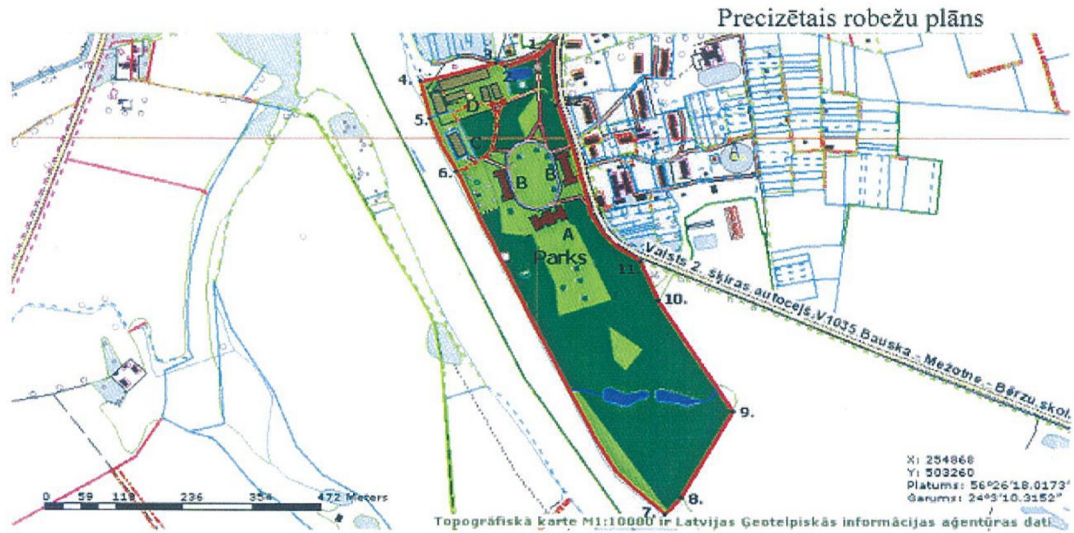
VALSTS AIZSARDZĪBAS NUMURS 7425

SHĒMA M 1:15000



Bauskas novads, Mežotnes pagasts
Valsts nozīmes arhitektūras piemineklis
Mežotnes muižas apbūve (Valsts aizs. Nr. 6174)

Pielikums *23.12.2009.*
Nr. 12/3019



Apzīmējumi:

Pieminekļa robeža —
Robežas punkti **1.**

Arhitektūras piemineklis
Ēkas ar kultūrvēsturisku nozīmi
Kultūrvēsturiski nenozīmīgas ēkas
Zāliens, lauce
Kokaudze, koku rinda
Ūdenstilpe, ūdenstece

Kopējā teritorija 17,3000 ha

A – Pils (Valsts aizs. Nr. 6175)
B- Saimniecības ēkas (2) (Valsts aizs. Nr.6176)
Parks -Parks (Valsts aizs. Nr.6177)
C –Siernīca
D – Saimniecības ēku komplekss

Robežas punktu koordinātas:

Punkta Nr.	X asī	Y asī	Punkta Nr.	X asī	Y asī
1.	255181	503279	7.	254308	503464
2.	255130	503190	8.	254342	503494
3.	255137	503177	9.	254507	503584
4.	255099	503045	10.	254701	503455
5.	255037	503063	11.	254774	503424
6.	254935	503109	12.	255049	503284

Sagatavoja: AD spec. A. Igals 10.12.2009.
Plāns sagatavots pēc VZD datu publicēšanas portālā www.kadastrs.lv pieejamās informācijas.

Bauskas novads, Bauska
Valsts nozīmes arhitektūras piemineklis
Bauskas pilsdrupas ar parku (Valsts aizs. Nr. 6166)

Pielikums... 23.12.2009
Nr. 12/3019








Robežas apraksts:

Mēmeles un mūsas satekā, vieta Mūsas labajā krastā pie tilta **pār upi**, R virziens gar Mūsas labo krastu līdz satekai ar Mēmeli, 850 m. ZA virziens gar satekas A krastu līdz Mēmelei, 160 m. A, ZA virziens gar Mēmeles kreiso krastu, 900 m. Līnija ZA virzienā līdz Brīvības ielai, 100 m. DR virziens gar Brīvības ielas malu līdz tiltam pār Mūsas upi, 380 m. Piezīme: attālumi metros uzrādīti ar pieļaujamo kļūdu +/- 10 m

Ar sarkanu krāsu atzīmēta kļūdainā teksta daļa pieminekļa robežu aprakstā.

Apzīmējumi:

Pieminekļa robeža	
Robežas punkti	1
Arhitektūras piemineklis	
Kultūrvēsturiski nenozīmīgas ēkas	
Zāliens, lauce	
Kokaudze, koku rinda	

A – Bauskas pils - pilsdrupas
B- Brīvības piemineklis.
Parks
C – Estrāde
D – Bijušais restorāns

Robežas punktu koordinātas:

Punkta Nr.	X asī	Y asī
1.	250860	510965
2.	250946	510167
3.	251073	510289
4.	251125	510982
5.	251189	511047
6.	251188	511063

Kopējā teritorija 13,1899 ha

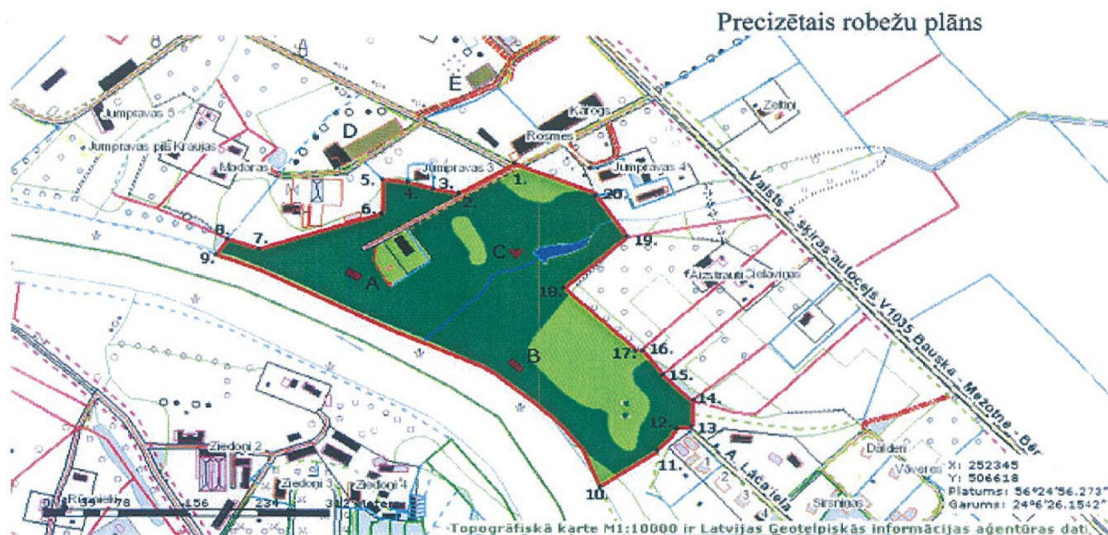
1. Zemes gabals kad. Nr. 40010030138, platība 3,1831 ha
2. Zemes gabals kad. Nr. 40010030156, platība 2,1273 ha
3. Zemes gabals kad. Nr. 40010030097, platība 0,6995 ha
4. Zemes gabals kad. Nr. 40010030144, platība 7,1800 ha

Sagatavoja: AD spec. A. Igals 10.12.2009.

Plāns sagatavots pēc VZD datu publicēšanas portālā www.kadastrs.lv pieejamās informācijas.

Bauskas novads, Mežotnes pagasts
Valsts nozīmes arhitektūras piemineklis
Jumpravmuižas parks ar parka arhitektūru (Valsts aizs. Nr. 8556)

Pielikums... 23.12.2009.
Nr. 12/3019



Apzīmējumi:

Pieminekļa robeža ———
Robežas punkti 1.

Arhitektūras piemineklis ———
Ēkas ar kultūrvēsturisku nozīmi ———
Kultūrvēsturiski nenozīmīgas ēkas ———
Zāliens, lauce ———
Kokaudze, koku rinda ———
Ūdenstilpe, ūdenstece ———

Kopējā teritorija 8,1450 ha

A – Parka paviljons (Valsts aizs. Nr. 8557)
B- Mākslīgās pilsdrūpas (Valsts aizs. Nr. 8558)
C – Kapela (Valsts aizs. Nr. 8559)
D - Stallis
E - Kūts

Robežas punktu koordinātas:

Punkta Nr.	X asī	Y asī	Punkta Nr.	X asī	Y asī
1.	252470	506789	11.	252130	506954
2.	252436	506732	12.	252157	506977
3.	252444	506705	13.	252160	506992
4.	252452	506678	14.	252189	506990
5.	252455	506649	15.	252220	506960
6.	252415	506649	16.	252250	506936
7.	252372	506515	17.	252250	506931
8.	252384	506479	18.	252324	506850
9.	252365	506465	19.	252386	506921
10.	252085	506888	20.	252436	506885

1. Zemes gabala (kadastra Nr.40720070136) daļa, platība 7,9250 ha
2. Zemes gabals ar kadastra Nr. 40720070162, platība 0,2200 ha

Sagatavoja: AD spec. A. Igals 10.12.2009.
Plāns sagatavots pēc VZD datu publicēšanas portālā www.kadastrs.lv pieejamās informācijas.

Bauskas novads, Dāviņu pagasts
 Vietējās nozīmes arhitektūras piemineklis
 Bruknas muižas apbūve (Valsts aizs. Nr. 8602)

Pielikums 23.11.2009.
 Nr. 12/3019

Precizētais robežu plāns



Apzīmējumi:

- | | | |
|--------------------------|---|---|
| Pieminekļa robeža | | |
| Robežas punkti | 1 | |
| Arhitektūras piemineklis | | A – Bruknas muižas kungu māja (aizs. Nr.8603) |
| | | B- Bruknas muižas klētis (3) (aizs.Nr.8604) |
| | | C - Bruknas muižas klētis |
| | | D - Bruknas muižas klētis |
| Zāliens, lauce | | |
| Kokaudze, koku rinda | | |
| Ūdenstilpe, ūdenstece | | |

Kopējā teritorija 4,9350 ha


1. Zemes gabals kad. Nr. 40560070009.
Platība 0,9500ha.
2. Daļa no zemes gabals ar kad. Nr. 40560070060.
Platība 3,2860 ha.
3. Daļa no zemes gabala ar kad. Nr. 40560070038.
Platība 0,5260 ha
4. Daļa no zemes gabala ar kad. Nr. 40560070057
Platība 0,1730 ha.

Robežas punktu koordinātas:

Punkta Nr.	X asī	Y asī
1.	258501	527337
2.	258442	527473
3.	258261	527419
4.	258298	527261
5.	258284	527259
6.	258251	527253
7.	258283	527124
8.	258321	527132
9.	258336	527135
10.	258380	527145
11.	258358	527243
12.	258441	527253

Sagatavoja: AD spec. A. Igals 23.11.2009.
 Plāns sagatavots pēc VZD datu publicēšanas
 portālā www.kadastrs.lv pieejamās informācijas

5.4. Valsts akciju sabiedrība „Latvijas Valsts ceļi”



Valsts akciju sabiedrība **LATVIJAS VALSTS CEĻI**
Tehniskā pārvalde
Reģistrācijas Nr. 40003344207
Egona iela 3, Rīga, LV-1050. Tālr.: 67028169. Fakss: 67028171. www.lvcval.lv

Rīga 11. 12. 2009

Nr. 4. 2 / 2009

Bauskas novada dome
Uzvaras iela 1, Bauska, LV-3901

Kopijas: VAS „Latvijas Valsts ceļi” Bauskas nodaļa
Mēmeles iela 3, Bauska, LV-3901

VAS „Latvijas valsts ceļi” Pārvaldīšanas daļa
Torņu iela 7/9, Rīga, LV-1050

Nosacījumi Bauskas novada teritorijas plānojuma izstrādei

VAS „Latvijas Valsts ceļi” (turpmāk LVC) Bauskas novada teritorijas plānojuma izstrādei izvirza sekojošus nosacījumus:

1) izstrādājot teritorijas plānojumu, rezervēt teritoriju projekta „E67 Via Baltica posma a/c A4 (Saulkalne) - Bauska (Ārce) attīstības izpēti” trases ģenerālvariantam, ko atbalsta VAS „Latvijas Valsts ceļi” (LVC) speciālisti un Bauskas novada dome [vēstule Vides pārraudzības valsts birojam – Nr.3-14.8/111 (18.09.2009)], un pret kuru nav iebildumu arī Vides pārraudzības valsts biroja izsniegtajā atzinumā par Ietekmes uz vidi novērtējuma gala ziņojumu. Pēc galīgā lēmuma pieņemšanas (orientējoši nākamā gada sākums), LVC nosūtīs pašvaldībām akceptēšanai precīzāku informāciju par LVC atbalstāmo trases ģenerālvariantu un tam rezervējamo teritoriju. Patreiz LVC atbalstāmā ģenerālvarianta shēmu var apskatīt LVC mājas lapā: www.lvcval.lv sadaļā Publikācijas => Ietekmes uz vidi novērtējumi => Ietekmes uz vidi novērtējums valsts galvenā autoceļa E67 posma A4 (Saulkalne) – Bauska (Ārce) būvniecībai => Papildus informācija pie noslēguma ziņojuma => LVC piedāvātais trases ģenerālvariants (*kontaktpersona: Uvis Ritums; LVC Stratēģijas daļa; t. 67028129*);

2) plānojot teritoriju apbūves attīstību, jāņem vērā demogrāfisko situāciju Latvijā (iedzīvotāju skaita samazināšanās un aprūpējamo cilvēku īpatsvara palielināšanās), kas nosaka nepieciešamību vispirms rekonstruēt esošās blīvāk apdzīvotās, tās labiekārtojot un paplašinot, nevis izveidot jaunas apbūves teritorijas. Šāda pieeja ļautu koncentrētāk izmantot sabiedrības radītā kopprodukta līdzekļus vairākuma iedzīvotāju interesēs labākas sadzīves vides izveidošanai un tās kvalitatīvai uzturēšanai;

3) apbūves teritoriju (jauno, vai rekonstruējamo un paplašināmo esošo) saisti ar valsts autoceļu tīklu veikt, ievērojot “pakāpeniskuma” principu, tas ir, to tiešos pieslēgumus paredzēt pie pašvaldību (galvenokārt) vai valsts vietējiem autoceļiem, orientējoties uz pieslēgumu kopīgā skaita samazināšanu un savstarpēju attālināšanu perspektīvā, kas uzlabotu satiksmes drošības apstākļus, jauno pieslēgumu

Bauskas novada Domē
20 09. gada 14. decembrī
Reģ. Nr. 753

5.5. Veselības ministrijas Veselības inspekcijas Zemgales kontroles nodaļa

Veidlapa Nr. 202/a



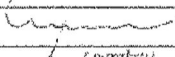
LATVIJAS REPUBLIKAS VESELĪBAS MINISTRIJA
VESELĪBAS INSPEKCIJA
ZEMGALES KONTROLES NODAĻA

Klijānu iela 7, Rīga, LV – 1012, tālr. 67819671, fakss 6719672, e – pasts: vi@vi.gov.lv, http://www.vi.gov.lv


HIGIĒNAS UZDEVUMS PROJEKTĒŠANAI/NOSACĪJUMI TERITORIJAS PLĀNOJUMAM	
Atzinuma izdošanas vieta	Jelgava
2009. 10. decembris	Nr. 18
1. Objekta nosaukums	Bauskas novada teritorijas plānojums
2. Objekta adrese novads	Bauskas novads
3. Objekta īpašnieks	Bauskas novada dome, reģ.Nr.90009116223, Uzvaras ielā 1, Bauska. LV - 3901
4. Iesniegtie dokumenti	1. Bauskas novada domes pieteikums, reģ. Veselības Inspekcijas Zemgales kontroles nodaļā 30.11.2009.g., Nr.311. 2. 22.10.2009.g. Bauskas novada domes sēdes protokola izraksts Nr.8 ar pielikumu - kopija, 4 lapas.
5. Apsēkojums veikts	Netika veikts (datums, amats, vārds, uzvārds)
6. Konstatēts	Ar Bauskas novada domes lēmumu (protokols Nr.8.10§ "Par Bauskas novada teritorijas plānojuma izstrādes uzsākšanu") tika uzsākta Bauskas novada teritorijas plānošana. Saskaņā ar Latvijas Republikas Ministru kabineta 06.10.2009.g. noteikumu Nr. 1148 "Vietējās pašvaldības teritorijas plānošanas noteikumi" 12.un 13.punktu tika pieprasīta informācija par īpašumā vai pārraudzībā esošiem objektiem, kā arī nosacījumus to pastāvēšanai un attīstībai un jaunu objektu izveidošanai vai būvniecībai.
NOSACĪJUMI	
Vides kvalitātes priekšnoteikumu radīšanai, racionālai teritorijas izmantošanai, rūpniecisko un vides risku novēršanai, kā arī balstoties uz LR MK noteikumiem Nr. 1148 "Vietējās pašvaldības teritorijas plānošanas noteikumi" (06.10.2009.g.), Veselības inspekcijas Zemgales kontroles nodaļas speciālisti Bauskas novada teritoriālā plānojuma izstrādei ierosina iekļaut sekojošus no higiēniskā viedokļa svarīgus priekšlikumus:	
1. Lai nodrošinātu labvēlīgus dzīves apstākļus nepieciešams saglabāt, bet kur tas ir nepieciešams, nodrošināt pagastu teritorijas funkcionālās zonēšanas principu (dzīvojamā, ražošanas, rekreācijas un atpūtas zonas) un to kartogrāfiski attēlot. Nedrīkst plānot ražošanas objektu būvniecību	

SANĒMTS
 Bauskas novada Dome
 20.12.2009. gada 20. decembris
 Reģ.Nr. 488

dzīvojamās, atpūtas un rekreācijas zonās. Teritorijas funkcionālajam dalījumam ir liela higiēniska nozīme, jo tādējādi cilvēki tiek pasargāti no dažādu kaitīgu faktoru iedarbības.
Ražošanas zonu pret dzīvojamo zonu ieteicams plānot ņemot vērā dominējošo vēju virzienu.
2. Izstrādājot Bauskas novada teritorijas plānojumu, jāņem vērā novada iedzīvotājiem pieejamos pakalpojumus (medicīnas, tirdzniecības, sabiedriskās ēdināšanas, sadzīves, sporta, atpūtas, izglītības, transporta).
3. Ieteicams paredzēt apdzīvoto vietu ceļu un ielu tehniskā stāvokļa izpēti un iepļānot pasākumus situācijas uzlabošanai. Kā alternatīvu autotransportam, paredzēt veselīga un ekoloģiski tīra parvietošanās veida – velotransporta attīstību, projektējot, ierīkojot veloceliņus un velostāvlaukumus. Nepieciešamības gadījumā veikt akustisko plānošanu, paredzot satiksmes sistēmu projektēšanu, kā arī trokšņa samazināšanu ap autoceļiem un dzelzceļa līnijām, veicot skaņas izolācijas pasākumus un kontrolējot troksni tā rašanās avotā, saskaņā ar 2004.g. 13.06. MK noteikumiem Nr. 597 "Vides trokšņa novērtēšanas kārtība".
4. Norādīt ūdenstilpņu un ūdensteču izmantošanas mērķi un grafiski attēlot plādu riska zonas. Paredzēt pasākumus to novēršanai vai ietekmes mazināšanai.
5. Teritoriālpļānojumā atzīmēt masveida atpūtas un tūrisma nozīmes vietu izvietojumu, tajā skaitā norādīt perspektīvo peldvietu iekārtošanas vietas.
6. Paredzēt tualetu un autostāvvietu celtniecību publisko pasākumu norises vietās.
7. Paredzēt dabas aizsardzības objektu saglabāšanu.
8. Apzināt visas novadā esošās pazemes ūdens ņemšanas vietas ar aizsargjoslām un tās grafiski attēlot. Paredzēt bezsaimnieka un neizmantoju urbumu tamponēšanu.
9. Plānošanas dokumentā, sadaļā "Ūdensapgāde" jāatīstina detalizēta analīze par stāvokli decentralizētajā dzeramā ūdens apgādē no individuāliem ūdens ieguves avotiem (caurulakām, grodu akām u.c.). Tajā nepieciešams minēt aku un patērētāju skaitu, raksturot ūdens kvalitātes problēmas, kā arī iespējamo rīcību novada iedzīvotāju nodrošināšanai ar nekaitīgu un kvalitatīvu dzeramo ūdeni. Tā kā ūdens patēriņa daudzums uz vienu iedzīvotāju ir sanitārās kultūras līmeņa un apdzīvoto vietu komunālās labiekārtošanas rādītājs, būtu nepieciešams paredzēt centralizētās ūdens apgādes un kanalizācijas tīklu paplašināšanu, kā arī individuālā sektora pieslēgšanu centralizētām kanalizācijas un ūdensapgādes sistēmām.
10. Nepieciešams iepļānot dzeramā ūdens kvalitātes uzlabošanu gan pēc organoleptiskiem, gan fizikāli – ķīmiskiem rādītājiem, iepļānojot novecojošo ūdens piegādes tīklu rekonstrukciju un iekārtu uzstādīšanu ūdens atdzelžošanai, mikstināšanai un mehāniskai attīrīšanai, centralizētās ūdensapgādes sistēmās, tādās kā Ceraukstes, Gailīšu, Codes, Mežotnes, Veesaulē, Dāviņu pagastu, SIA "Islīces ūdens".
11. Lai novērstu apkārtējās vides piesārņošanu, svarīgi pareizi savākt un likvidēt kā sausos, tā šķidros atkritumus. Plānošanas dokumentā norādīt notekūdeņu savākšanas un attīrīšanas sistēmu raksturojumu (t.sk. decentralizētās sistēmas). Nepieciešamības gadījumā paredzēt sadzīves un ražošanas notekūdeņu kanalizācijas sistēmu rekonstrukciju, nodrošinot notekūdeņu bioloģisko attīrīšanu atbilstoši pastāvošām prasībām, kā arī atkritumu izgāztuvju ierīkošanu.
12. Ja ir nepieciešamība plānot toksisko atkritumu glabāšanu un iznīcināšanu novada teritorijā, stingri jāievēro LR "Aizsargjoslu likumu". Atbilstoši "Aizsargjoslu likumam", lai samazinātu un nepieļautu negatīvu toksisko atkritumu dedzināšanas iekārtu piesārņojuma ietekmi uz vidi un iedzīvotāju veselību, tām ir jānosaka drošības aizsargjoslas. Aizsargjoslu lielumu reglamentē Latvijas Republikas "Aizsargjoslu likums". Aizsargjoslu lielumu aprēķina pēc MK metodikas, ņemot vērā iespējamo piesārņojošo vielu koncentrāciju aprēķinus (t.sk. smagiem metāliem un dioksīmiem-dibenzodioksīnam un dibenzofurānam).
13. Plānojumā paredzēt aizsargjoslas ap objektiem un teritorijām saskaņā ar LR "Aizsargjoslu Likumu" (05.02.1997.) un tā grozījumiem. Atzīmēt aizsargjoslu robežas objektiem, kuriem ir paredzētas sanitārās, drošības, vides un dabas resursu aizsardzības aizsargjoslas. Pēc iespējas precizēt gadījumus, kad netiek ievēroti normatīvos aktos paredzētie ierobežojumi.

14. Lai nepieļautu higiēnas apstākļu pasliktināšanos cilvēku un dzīvnieku kapsētām piegulošajās teritorijās, aizsargjoslas platums no dzīvnieku kapsētas teritorijas robežas ārējās malas jāpieņem 500 metri. Aizsargjoslas platums no cilvēku apglabāšanas kapsētas teritorijas robežas ārējās malas ir jāpieņem 300 metri. Aizsargjoslu ap cilvēku apglabāšanas kapsētām likvidē tikai pēc saskaņošanas ar Veselības inspekciju.
15. Veikt lauksaimniecības un ražošanas objektu uzskaiti un esošās situācijas analīzi (esošie un perspektīvie objekti, to stāvoklis), to izmantošanu perspektīvā, raksturot vides piesārņošanas draudus.
16. Neplānot ražošanas un lauksaimniecības objektu teritorijas ar cilvēka veselībai un videi kaitīgiem faktoriem izmantošanu citiem nolūkiem, neparedzot atbilstošus atveseļošanas pasākumus. Šīm teritorijām noteikt aizsargzonas ar attiecīgiem izmantošanas ierobežojumiem.
17. Norādīt paaugstinātas bīstamības vai riska objektus un ar tiem saistītos riska faktorus, kuru izvietojums var palielināt citu objektu bīstamību vai tieši apdraudēt apkārtnes iedzīvotājus vai vidi. Paredzēt gaisa, augsnes, ūdens piesārņošanas ietekmes novēršanas pasākumus apdzīvotās un atpūtas vietās.
Izpildītājs <u>Higiēnas ārste Ludmila Jermakova</u> 
<i>(ņemamais amats, vārds, uzvārds)</i> <i>(paraksts)</i>




(paraksts)

Airisa Lapiņa
(vārds, uzvārds)

5.6. Akciju sabiedrības „Latvenergo”



Akciju sabiedrība "Latvenergo"

Vien. reģ. Nr. 40003032949

Pulkveža Brieža iela 12, Rīga, LV-1230, Latvija

Tālr. (+371) 67728222, fakss (+371) 67728880, www.latvenergo.lv, info@latvenergo.lv

Rīgā

29.12.2009. Nr. 01VL00-13/5765

Uz 2009.g. 25.novembra vēstuli Nr. 3-14.1/336

Bauskas novada domei

Ūzvaras ielā 1, Bauska.

LV-3901

Par nosacījumiem Bauskas novada teritorijas plānojuma izstrādei

Atbildot uz Jūsu 2009.g. 25.novembra vēstuli Nr. 3-14.1/336, sniedzam Latvenergo koncerna nosacījumus Bauskas novada teritorijas plānojuma izstrādei.

AS "Latvenergo"

Bauskas novada teritorijas plānojums ir jāpapildina ar AS „Latvenergo” telekomunikāciju pazemes elektronisko sakaru līniju ar attiecīgo aizsardzības joslu – zemes gabalu, ko norobežo nosacītās vertikālās virsmas elektronisko sakaru tīkla līnijas kairā pusē 1 metru attālumā no elektronisko sakaru tīkla līnijas ass, kas tika pieņemta ekspluatācijā 1976.gadā:

- Pazemes elektronisko sakaru kabeļu līnija gar autoceļu P88 (Bauska – Vecumnieki).

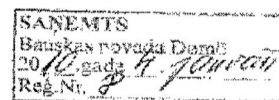
Izstrādājot Bauskas novada teritorijas plānojumu ievērot LR „Aizsargjoslu likums” (1997.g.) pantus Nr. 14, 35 un 43. un LR MK noteikumu Nr.256 par elektronisko sakaru tīklu ierīkošanas un būvniecības kārtību prasības, t.sk.:

- Ēku un būvju, kā arī automašīnu un mehānismu stāvvietu izvietojumu paredzēt ārpus elektronisko sakaru tīklu aizsargjoslas.

Bez izpildāmo darbu projekta, kas rakstveida saskaņots ar elektronisko sakaru tīkla valdītāju aizsargjoslās gar elektronisko sakaru tīkliem aizliegts:

- Veikt jebkādas celtniecības, montāžas un spridzināšanas darbus, grunts planēšanu ar tehniku, kā arī zemes darbus dziļāk par 0,3 metriem, aramzemēs – dziļāk par 0,45 metriem, autoceļu nodalījuma joslā – dziļāk par 0,5 metriem.
- Izdarīt ģeoloģiskos un ģeodēziskos izpētes darbus, kas saistīti ar urbumiem, zemes paraugu ņemšanu un citiem līdzīgiem darbiem.
- Stādīt kokus, izvietot lauka apmetnes, turēt lopus, nokraut materiālus, lopbarību un mēslojumu, kurt ugunsiskus un ierīkot šautuves.
- Apbērt vai salauzt mērstabīpus un brīdinājuma zīmes, novietot uz pazemes kabeļu līniju trasēm smagus (vairāk par 5 tonnām) priekšmetus, ierīkot trasēs skābju, sāļu un sārnu notekas.
- Rokot zemi, lietot laužņus, kapļus, ķīļus un pneimatiskos instrumentus.
- Apbērt ar zemi vai būvmateriāliem kabeļu kanalizācijas kabeļaku lūku vākus, sadales skapjus, brīdinājuma zīmes un mērstabīpus pazemes kabeļu trases, kā arī pārvietot esošas sakaru tīklu līnijas un iekārtas bez iepriekšējās saskaņošanas ar to valdītāju.

Projektu saskaņošana darbiem elektronisko sakaru kabeļu līniju aizsardzības zonā IT un



T virziena Reģionālās ekspluatācijas Kabeļu dienestā notiek 118.telpā, Dārziema ielā 86, Rīga, otrdienās un ceturtdienās no plkst. 08.00 līdz 11.30 un trešdienās no plkst. 13.00 līdz 16.00, tālrunis 67725498, 67725398, avārijas gadījumos IT un T virziena Monitoringa dienesta diennakts dežurants, tālr. 67728333.

Papildus informāciju par esošo pazemes elektronisko sakaru kabeļu līniju dabā var saņemt no Zemgales reģiona kontaktpersonas - Vilna Berga, Liepu ielā 23, Lielvārde, Ogres novadā, tel. 65053901, mob. 29471388.

AS "Sadales tīkls"

1. Bauskas novada teritorijā elektroapgādes līnijas apkalpo AS „Sadales tīkls” Dienvidu reģions, kura pārziņā ir vidējā sprieguma (20kV) un zemsprieguma (0,4kV) elektrolīnijas un 20/0,4kV transformatoru apakšstacijas.

2. Plānojumā ir jāattēlo esošie un plānotie elektroapgādes objekti (330/110/20 kV apakšstacijas, 20/0,4 kV EPL (gaisvadu un kabeļlīnijas), 20/0,4 kV transformatora punktus u.c. objekti), inženierkomunikāciju koridorus, kā arī atbilstošās aizsargjoslas, ja ir iespējams tās attēlot noteiktajā kartes mērogā, pielikumā obligāti jāpievieno grafisko attēlu (pdf, dwg, dgn u.c.) ar esošajiem un plānotajiem energoapgādes objektiem noteiktā kartes mērogā.

Informācija par elektroietaišu izvietojumu pieejama AS „Sadales tīkls” Dienvidu reģiona Bauskas nodaļā "Spriegumi", Codes pag., Bauskas raj. (tālr. 63910730).

3. Plānojumā norādīt, ka elektroapgādes projektēšana un būvniecība ir īpaša būvniecība, kura jāveic saskaņā ar MK noteikumiem Nr. 841 „Elektroapgādes būvju būvniecības kārtība”.

4. Plānojuma teritorijā plānoto inženierkomunikāciju izvietojumam jāatbilst MK noteikumiem Nr. 1069 „Noteikumi par ārējo inženierkomunikāciju izvietojumu pilsētās, ciemos un lauku teritorijās”.

Pie esošajiem un plānotajiem energoapgādes objektiem jānodrošina ērta piekļūšana AS „Sadales tīkls” personālam, autotransportam un citai to tehnikai.

5. Plānojumos norādīt noteiktās aizsargjoslas gar elektriskajiem tīkliem, kas noteiktas Aizsargjoslu likuma 16. pantā:

(1) Aizsargjoslas gar visu veidu un jebkuras piederības elektriskajiem tīkliem, to iekārtām un būvēm tiek noteiktas, lai nodrošinātu elektrisko tīklu, to iekārtu un būvju ekspluatāciju un drošību.

(2) Aizsargjoslas gar elektriskajiem tīkliem veido:

1) gar elektrisko tīklu gaisvadu līnijām pilsētās un ciemos - zemes gabals un gaisa telpa, ko norobežo nosacītas vertikālas virsmas abpus līnijai:

- a) gaisvadu līnijām ar nominālo spriegumu līdz 20 kV — 2,5 metru attālumā no līnijas ass;*
- b) gaisvadu līnijām ar nominālo spriegumu 110 kV — 7 metru attālumā no malējiem vadiem uz ārpusi no līnijas;*
- c) gaisvadu līnijām ar nominālo spriegumu 330 kV — 12 metru attālumā no malējiem vadiem uz ārpusi no līnijas;*

2) gar elektrisko tīklu gaisvadu līnijām ārpus pilsētām un ciemiem, kā arī pilsētu lauku teritorijās - zemes gabals un gaisa telpa, ko norobežo nosacītas vertikālas virsmas abpus līnijai:

- a) gaisvadu līnijām ar nominālo spriegumu līdz 20 kV — 6,5 metru attālumā no līnijas ass;*
- b) gaisvadu līnijām ar nominālo spriegumu 110 kV — 30 metru attālumā no malējiem vadiem uz ārpusi no līnijas;*
- c) gaisvadu līnijām ar nominālo spriegumu 330 kV — 30 metru attālumā no malējiem vadiem uz ārpusi no līnijas;*

3) gar elektrisko tīklu kabeļu līnijām - zemes gabals un gaisa telpa, ko norobežo nosacītas vertikālas virsmas kabeļu līnijas katrā pusē 1 metra attālumā no kabeļu līnijas ass. Ja kabelis atrodas tuvāk par 1 metru no ēkas vai būves, tad šajā kabeļa pusē aizsargjoslu nosaka tikai līdz ēkas vai būves pamatiem;

4) gar elektrisko tīklu kabeļu līnijām, kuras zem ūdens līmeņa šķērso virszemes ūdensobjektus, - ūdens platība, ko visā dziļumā no ūdens virsmas līdz gultnei ietver paralēlas plaknes 100 metru

attālumā katrā pusē no kabeļu līnijas ass;

5) ap elektrisko tīklu sadales iekārtām, fideru punktiem un transformatoru apakšstacijām – zemes gabals un gaisa telpa, ko norobežo nosacīta vertikāla virsma 1 metra attālumā ārpus šo iekārtu nožogojuma vai to vistālāk izvirzīto daļu projekcijas uz zemes vai citas virsmas.

6. Izstrādājot plānojumu, iekļaut prasības par aprobežojumiem, kas noteikti saskaņā ar Aizsargjoslu likumu (īpaši 35. un 45. panta prasībām).

7. Plānojumā ietvert prasības par elektrotīklu ekspluatāciju un drošību, kā arī prasības vides un cilvēku aizsardzībai, ko nosaka MK noteikumi Nr. 982. „Enerģētikas infrastruktūras objektu aizsargjoslu noteikšanas metodika” – 3., 5., 8. – 11. punkts:

3. Elektrisko tīklu īpašnieks vai valdītājs vietās, kur elektrolīnija šķērso meža teritoriju, izveido un atbrīvo no kokiem un krūmiem elektrolīniju trasas. Elektrolīnijas trases platums ir:

3.1. gaisvadu elektrolīnijām, kuru spriegums:

3.1.1. nepārsniedz 0,4 kilovoltus, – piecus metrus platā joslā;

3.1.2. ir no 6 līdz 20 kilovoltiem, – 13 metru platā joslā;

3.1.3. ir 110 kilovoltu, – 26 metrus platā joslā;

3.1.4. ir 330 kilovoltu, – 54 metrus platā joslā;

3.2. kabeļlīnijām – divus metrus platā joslā.

5. Elektrisko tīklu īpašnieks vai valdītājs ir tiesīgs izcirst blakus elektrolīniju trasēm augošos kokus, kuri apdraud elektrolīniju un var krist uz tās vadiem vai balstiem. Nocirstie koki, krūmi un zari ir zemes īpašnieka vai lietotāja īpašums.

8. Ja, veicot zemes darbus, juridiskās vai fiziskās personas konstatē kabeļi, kurš nav norādīts darbu veikšanas tehniskajā dokumentācijā, tās pārtrauc zemes darbus un nodrošina kabeļu saglabāšanu, kā arī nekavējoties ziņo par to elektrisko tīklu īpašniekam vai valdītājam un vietējai pašvaldībai. Ja kabeļi izceļ no ūdens ar enkuru, zvejas rīkiem vai citādi, kuģa kapteinis vai darbu vadītājs nekavējoties ziņo par to elektrisko tīklu īpašniekam vai valdītājam un vietējai pašvaldībai.

9. Aizsargjoslās papildus Aizsargjoslu likuma 35. un 45.pantā minētajiem aprobežojumiem aizliegts:

9.1. atrasties elektrisko tīklu būvju teritorijā un telpās, atvērt elektroietaišu durvis, nožogojumus un lūkas, pievienoties elektriskajiem tīkļiem un darbināt komutācijas aparātus;

9.2. mest uz vadiem un balstiem, kā arī tuvināt tiem jebkādas priekšmetus;

9.3. kāpt uz elektrisko tīklu konstrukcijām, piesliet, novietot vai nostiprināt uz tām dažādus priekšmetus;

9.4. laist gaisa pūkus, lidaparātu sporta modeļus un citus lidojošus priekšmetus.

10. Zemūdens kabeļu pārejas saskaņo ar attiecīgās ostas pārvaldi un atzīmē ostas plānos un navigācijas kartēs. Vienas, kur zemūdens kabeļlīnijas šķērso kuģojamās upes, kanālus un ūdenskrānuves, dabā norāda ar signālzīmēm. Signālzīmju dizainu un novietojumu ūdenslīniju krastos saskaņo ar attiecīgās ostas pārvaldi. Signālzīmes novieto elektrisko tīklu īpašnieks vai valdītājs.

11. Neatkarīgi no noteiktā aizsargjoslu plauuma darbus ar celšanas mehānismiem 30 metru joslā no gaisvadu elektrolīnijas malējā vada pirms darba sākšanas saskaņo ar attiecīgo elektrisko tīklu īpašnieku vai valdītāju.

8. Elektroenerģijas lietotāju elektroapgādes kārtību, elektroenerģijas tirgotāja un elektroenerģijas sistēmas operatora un lietotāja tiesības un pienākumus elektroenerģijas piegādē un lietošanā nosaka MK noteikumi Nr. 793 „Elektroenerģijas tirdzniecības un lietošanas noteikumi”.

9. Jaunu elektroietaišu pieslēgšana un atļautās slodzes palielināšana notiek saskaņā ar Sabiedrisko pakalpojumu regulēšanas komisijas 2009.gada 1.aprīļa lēmumā Nr. 74 apstiprinātiem “Sistēmas pieslēguma noteikumiem elektroenerģijas sistēmas dalībniekiem”.

10. Plānojuma paskaidrojošā daļā lūdzam iekļaut informāciju, ko nosaka Enerģētikas likuma 19., 191., 23. un 24. pants.

11. Veicot jebkādas darbus/darbības aizsargjoslās, kuru dēļ nepieciešams objektus aizsargāt no bojājumiem, pārbūvēt vai pārbūvēt, aizsardzības, pārbūves vai pārvietošanas darbus jāveic pēc saskaņošanas ar attiecīgā objekta īpašnieku:

- (330–110) kV objekti ar AS „Augstsprieguma tīkls” (Dārziema iela 86, Rīga, LV-1073);

- (20 – 0.23) kV objekti ar AS „Sadales tīkls” Dienvidu reģions (Elektrības iela 10.

Jelgava, LV-3001);

- Informāciju tehnoloģiju un telekomunikācijas ar AS „Latvenergo” (Pulkveža Brieža iela 12, Rīga, LV-1230);
- Elektroenerģijas ražošanas objekti ar AS „Latvenergo” (Pulkveža Brieža iela 12, Rīga, LV-1230).

AS "Augstsprieguma tīkls"

Bauskas novada Čodes, Dāviņu un Mežotnes pagastu teritorijas šķērso 110 kV gaisvadu elektrolīnijas. Čodes pagasta Jauncodes ciemā atrodas AS "Latvenergo" pārvades tīkla apakšstacija "Bauska".

Ierosinām teritorijas plānojuma projektā iekļaut informāciju cilvēku drošībai un elektrolīniju aizsardzībai:

1. Par būvdarbiem, kuros paredzēts izmantot celšanas mehānismus, ja tie notiks tuvāk par 30 metriem no 110 kV elektrolīnijas malējiem vadiem, paredzēt darbu veikšanas projekta izstrādāšanu (MK 2006.g. noteikumi Nr.982, 11.punkts). Apbūves, autoceļu, būvdarbu veikšanas un mežizstrādes projekti elektrolīniju tuvumā jāsaskaņo ar AS "Augstsprieguma tīkls" Rīgā, Dārziema ielā 86. Apbūves projektēšanai elektrolīniju tuvumā nepieciešami tehniskie noteikumi.
2. Par zemes īpašumu lietošanas tiesību ierobežojumiem elektrolīnijas aizsargjoslā saskaņā ar Aizsargjoslu likuma (1997.g.) 45.pantu.
3. Par minimālajiem attālumiem no būvēm un stādāmiem kokiem līdz elektrolīnijai, kā arī par attālumiem starp inženierkomunikācijām saskaņā ar 2004.gada MK noteikumiem Nr.1069 „Noteikumi par ārējo inženierkomunikāciju izvietošanu pilsētās, ciemos un lauku teritorijās”, 2006.gada MK noteikumiem Nr.982 "Enerģētikas infrastruktūras objektu aizsargjoslu noteikšanas metodika", 1997.gada Aizsargjoslu likumu un elektroiekārtu būvniecības noteikumu prasībām.

Lūdzam ņemt vērā izmaiņas Aizsargjoslu likumā attiecībā uz likuma 16.panta redakciju un 110 kV elektrolīnijas aizsargjoslas palielināšanu saskaņā ar 14.05.2009. likumu: "Grozījumi Aizsargjoslu likumā".

Ar cieņu,

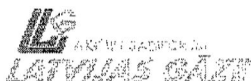
Valdes loceklis



Aigars Melko

Jurijs Rivkins 67728761

5.7. Akciju sabiedrība „Latvijas Gāze”



GĀZAPGĀDES ATTĪSTĪBAS DEPARTAMENTS

Vagonu iela 23, Rīga, LV-1005
tālr. 67 041 654, fakss 67 041 640
Kontaktu centrs: tālr. 156
e-pasts: gazapgades.departaments@lg.lv, www.lg.lv

Rīgā 05.01.2010. Nr. 27.4-4/10
Uz 10.12.2009. Nr. 3-14.1/408

Bauskas novada dome
Uzvaras iela 1,
Bauska, LV-3901

Par Bauskas novada
teritorijas plānojuma izstrādes nosacījumiem

Atbildot uz Jūsu 10.12.2009. vēstuli Nr. 3-14.1/408 par Bauskas novada teritorijas plānojuma nosacījumiem, akciju sabiedrības "Latvijas Gāze" Gāzapgādes attīstības departamenta Perspektīvās attīstības daļa informē, ka:

Bauskas novada teritoriju šķērso gāzesvadi ar spiedienu virs 1.6MPa (maģistrālie gāzesvadi) Rīga – Viļņa DN 500 mm, Rīga – Paneveža DN 700 mm un Iecava – Liepāja DN 500 mm un 8m attālumā no maģistrālo gāzesvadu ass atrodas sakaru kabeli; Bauskas novadā atrodas maģistrālo gāzesvadu atzari (DN līdz 300mm) uz gāzes regulēšanas stacijām (GRS) "Ziemeļi", "Iecava", "Code", "Bauska", "Uzvara" (skatīt pielikumu Nr.1).

Veicot ēku un inženierkomunikāciju projektēšanu un celtniecību nepieciešams ievērot Aizsargjoslu likumu, kur noteiktas ekspluatācijas un drošības aizsargjoslas ap gāzesvadiem un gāzes regulēšanas stacijām.

Izstrādājot Bauskas novada teritorijas plānojuma inženierkomunikāciju sadaļu – gāzes apgāde, lūdzam:

1. Atspoguļot esošo maģistrālo gāzesvadu Rīga – Viļņa DN 500 mm, Rīga – Paneveža DN 700 mm un Iecava – Liepāja DN 500 mm, GRS (gāzes regulēšanas stacija) un sakaru kabeļu novietnes, uzrādīt to ekspluatācijas un drošības aizsargjoslas. Informāciju par esošo maģistrālo gāzesvadu novietni var saņemt akciju sabiedrības "Latvijas Gāze" Ekspluatācijas iecirknī "Gāzes transports" Rīgā, Bīkernieku ielā 111 (tālrunis 67819033).
2. Teritorijas plānojuma Apbūves saistošajos noteikumos noteikt esošo maģistrālo gāzesvada un GRS ekspluatācijas un drošības aizsargjoslas.

Lai nodrošinātu gāzes apgādi perspektīvajiem rūpnieciskajiem, komunālajiem un individuālajiem patērētājiem Bauskas novadā, veicot autoceļu un ielu rekonstrukciju, projektējot jaunus autoceļus un ielas, kā arī esošo valsts autoceļu un pašvaldību autoceļu nodalījumu joslās un esošo ielu sarkanajās līnijās, paredzēt iespējamā augstā vai vidējā spiediena sadales gāzesvadu novietni projektējamo un rekonstruējamo ceļu nodalījuma joslās, ielu sarkanajās līnijās, atbilstoši 2004.gada 28.decembra MK noteikumiem Nr.1069 "Noteikumi par ārējo inženierkomunikāciju izvietojumu pilsētās, ciemos un lauku teritorijās" un Aizsargjoslu likumam.

Detalizētu informāciju un precizētas esošo maģistrālo gāzesvadu, GRS un to sakaru kabeļu novietnes, kā arī to ekspluatācijas un drošības aizsargjoslas uzrādīt un aprakstīt detalplānojumos.

Akciju sabiedrība "Latvijas Gāze", vienotais reģistrācijas Nr. 40003000
juridiskā adrese - Arslida Briāna iela 6, Rīga, LV-1001
IBAN LV38 PARX 0000 0044 6101 8, AS "Forex banka", SWIFT PARXIV33




Vienlaicīgi lūdzam sniegt Jums zināmo informāciju par iespējamiem perspektīvajiem patērētājiem Bauskas novada teritorijā.

Izstrādāto Bauskas novada teritorijas plānojumu saskaņot ar Eksploatācijas iecirkni "Gāzes transports" un iesniegt Perspektīvās attīstības daļā atzinuma saņemšanai.

Pielikumā:

1. Maģistrālo gāzesvadu novietnes shēmas ~~11~~ lapas

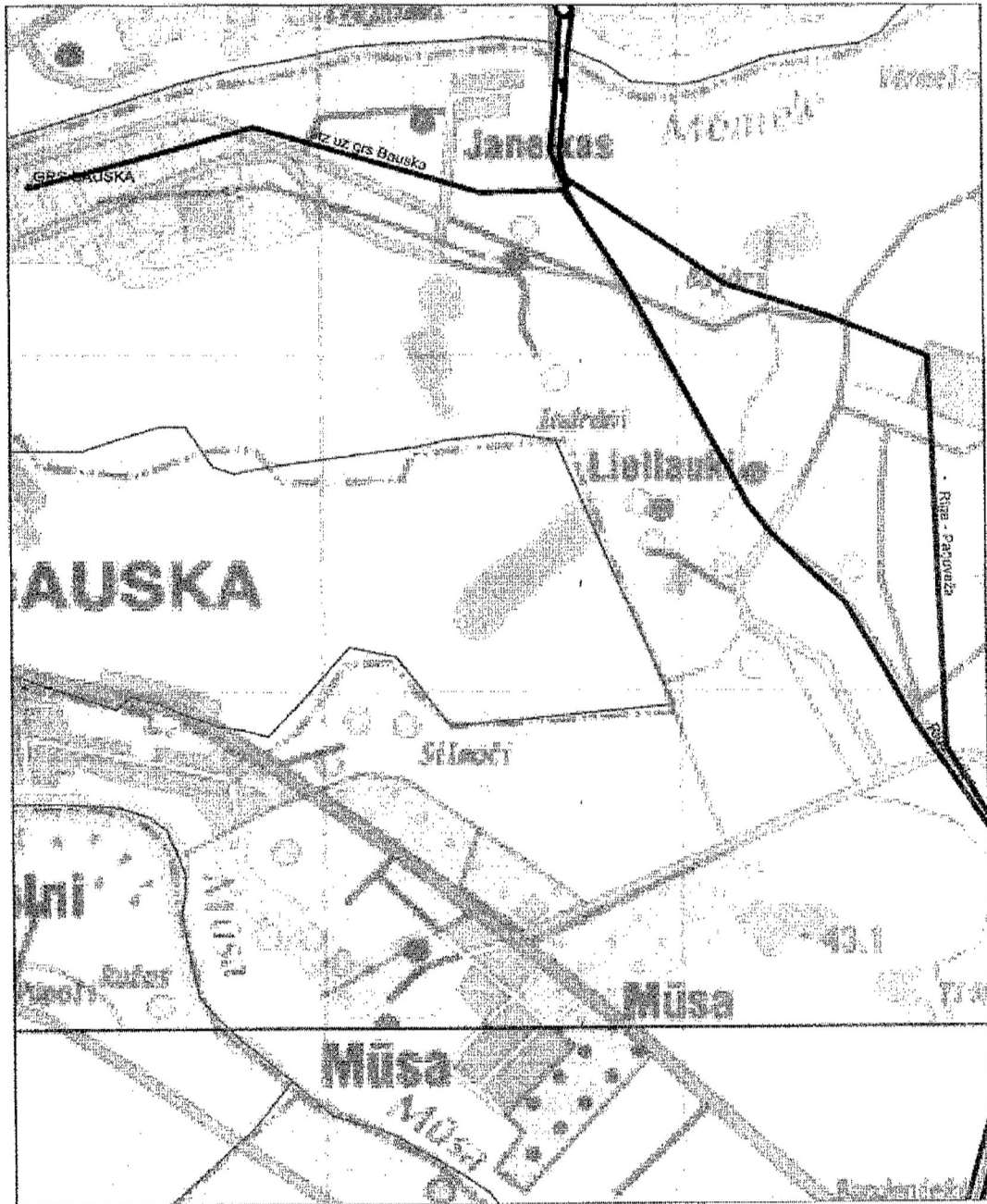
Komercpilnvarnieks
Perspektīvās attīstības daļas vadītājs



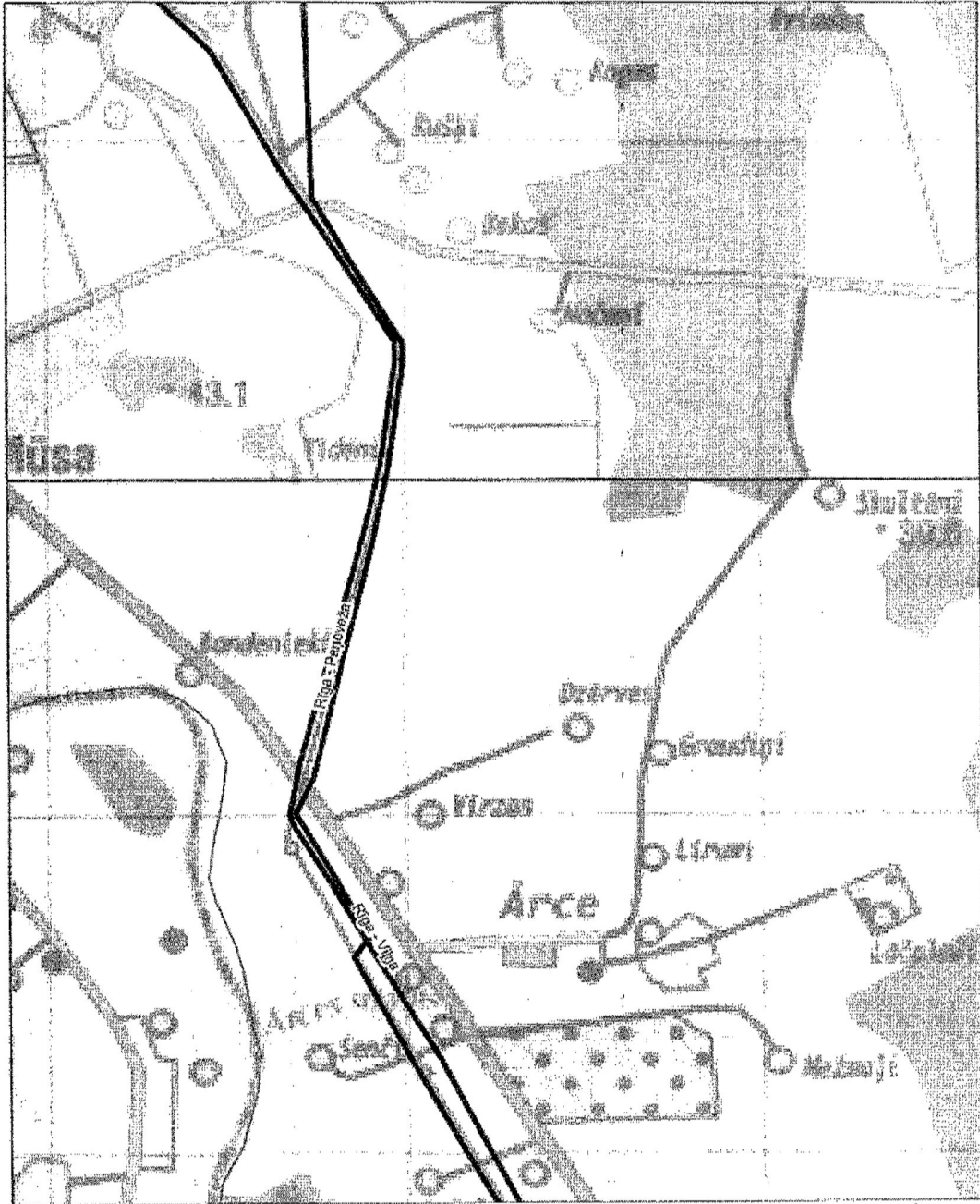
M. Krastiņš

Z.Gedroviča
67041787,
67369265

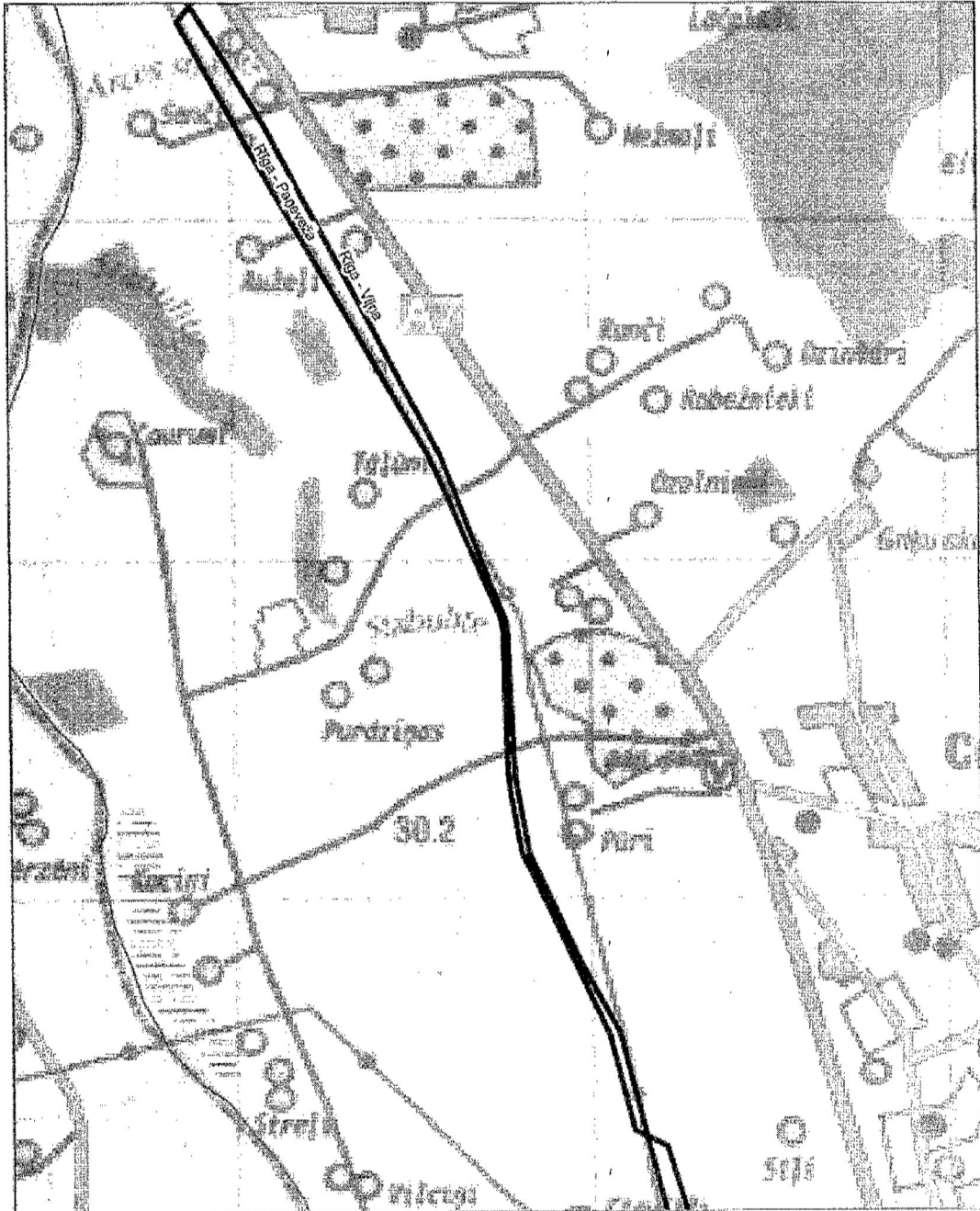
Ceraukstes pag., Bauskas novads M 1: 15 000
Magistrālie gāzsvadi Rīga-Viļņa DN 500mm, Rīga – Pāneveža DN 700mm, gāzsvads uz GRS
Bauska DN 150mm



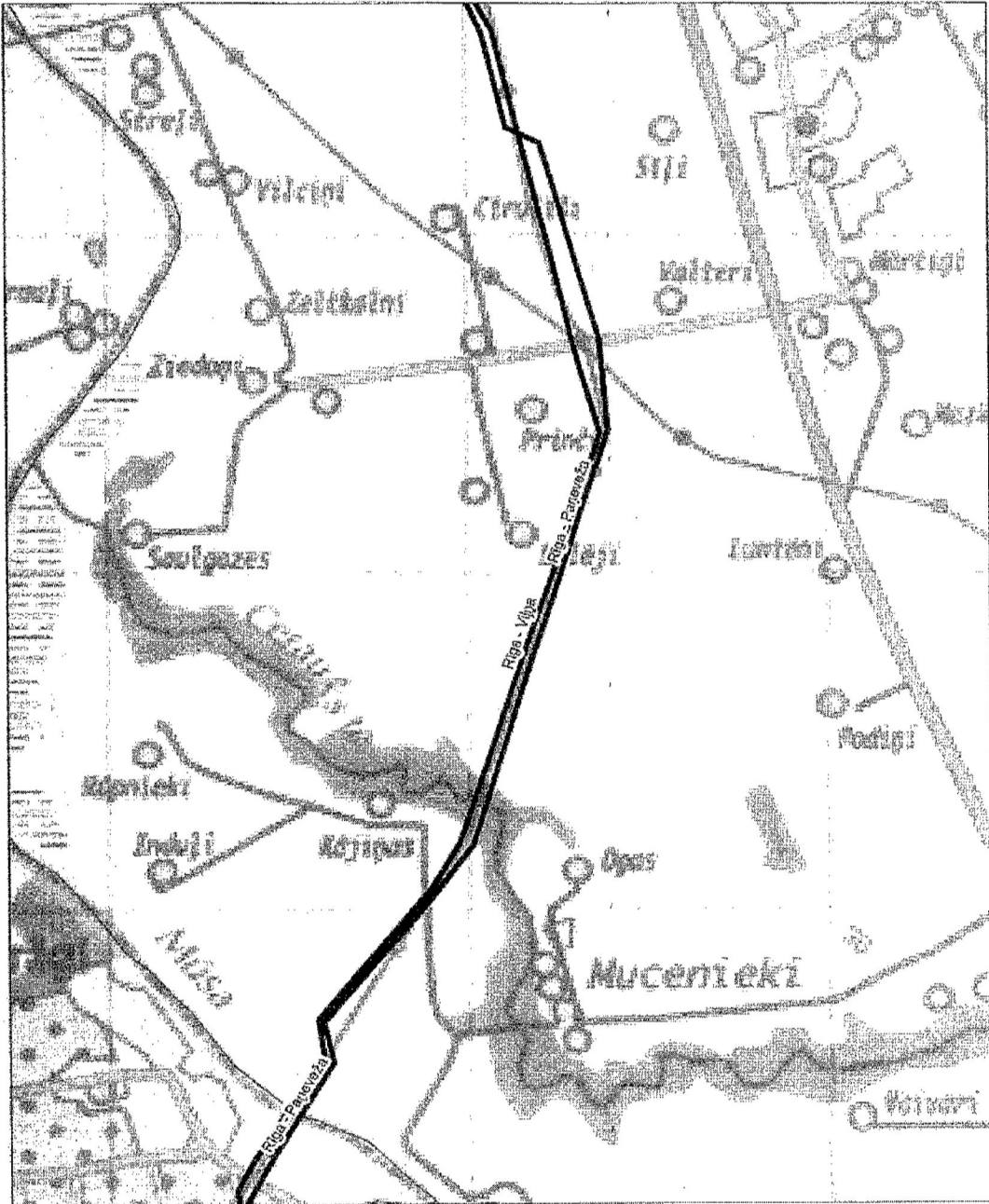
Ceraukstes pag., Bauskas novads M 1: 15 000
Maģ. gāzesvadi Rīga-Viļņa DN 500mm, Rīga - Pāņveža DN 700mm, gāzesvads uz GRS Bauska DN 150mm



Ceraukstes pag., Bauskas novads M 1: 15 000
Maģ. gāzesvadi Rīga-Viļņa DN 500mm, Rīga – Papeveža DN 700mm. gāzesvads uz GRS Bauska DN 150mm

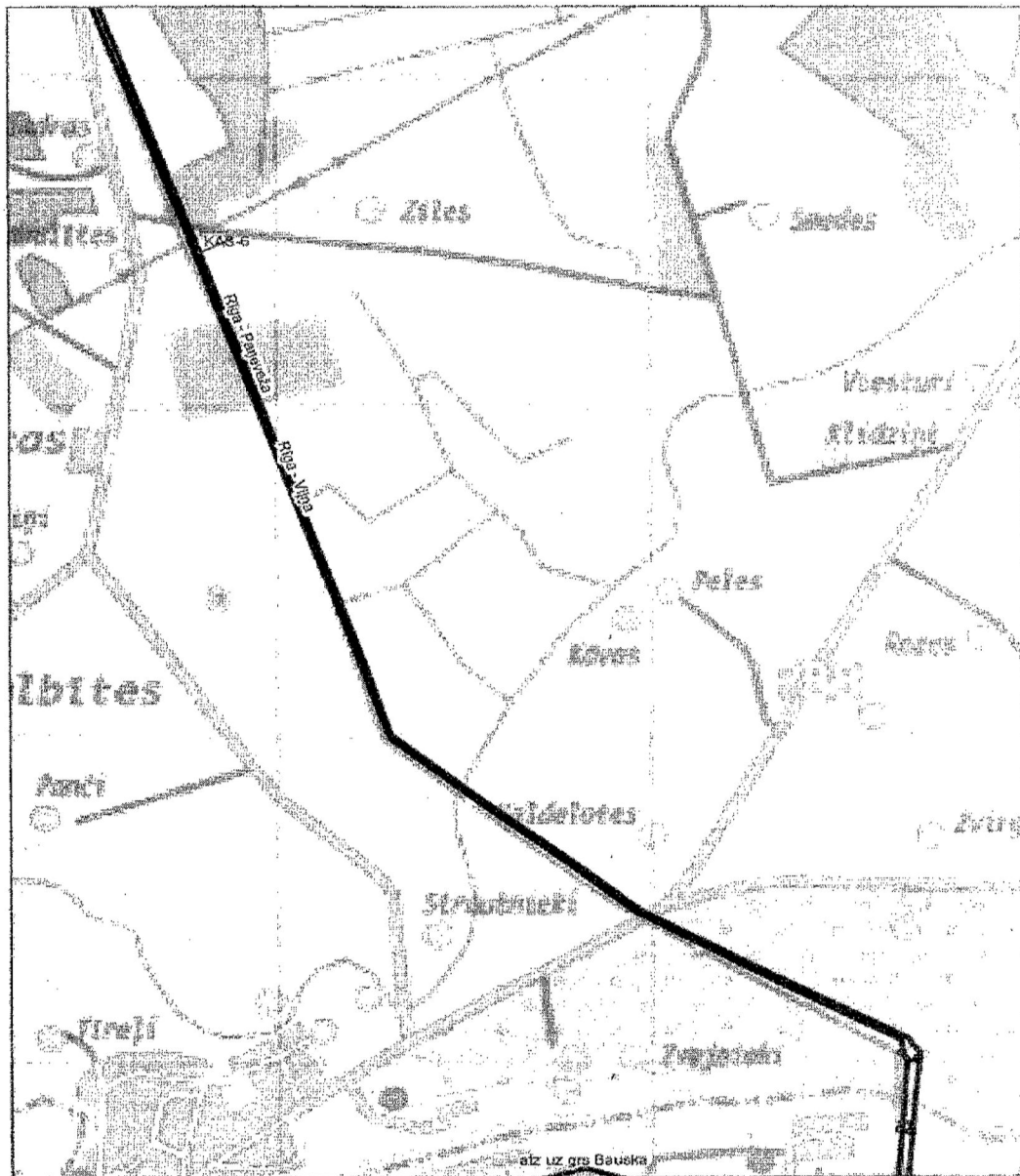


Ceraukstes pag., Bauskas novads M 1: 15 000
Maģistrālie gāzesvadi Rīga-Vilņa DN 500mm, Rīga – Papeveža DN 700mm, gāzesvads uz GRS
Bauska DN 150mm

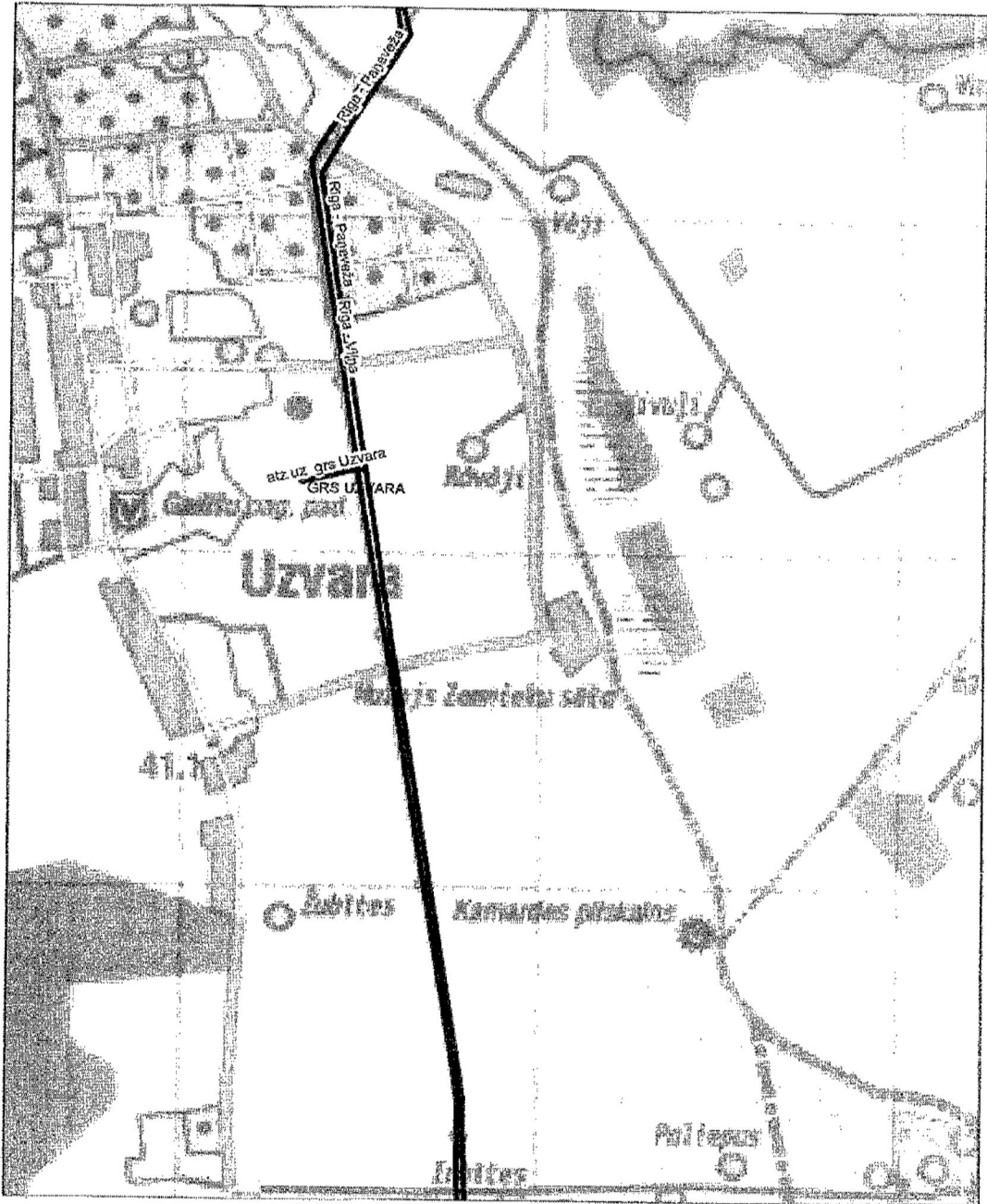


Bauskas novads, Codes pag.
MGV Rīga-Vilņa DN 500mm, Rīga-Papeveža DN 700mm

M 1:15 000



DN 150mm

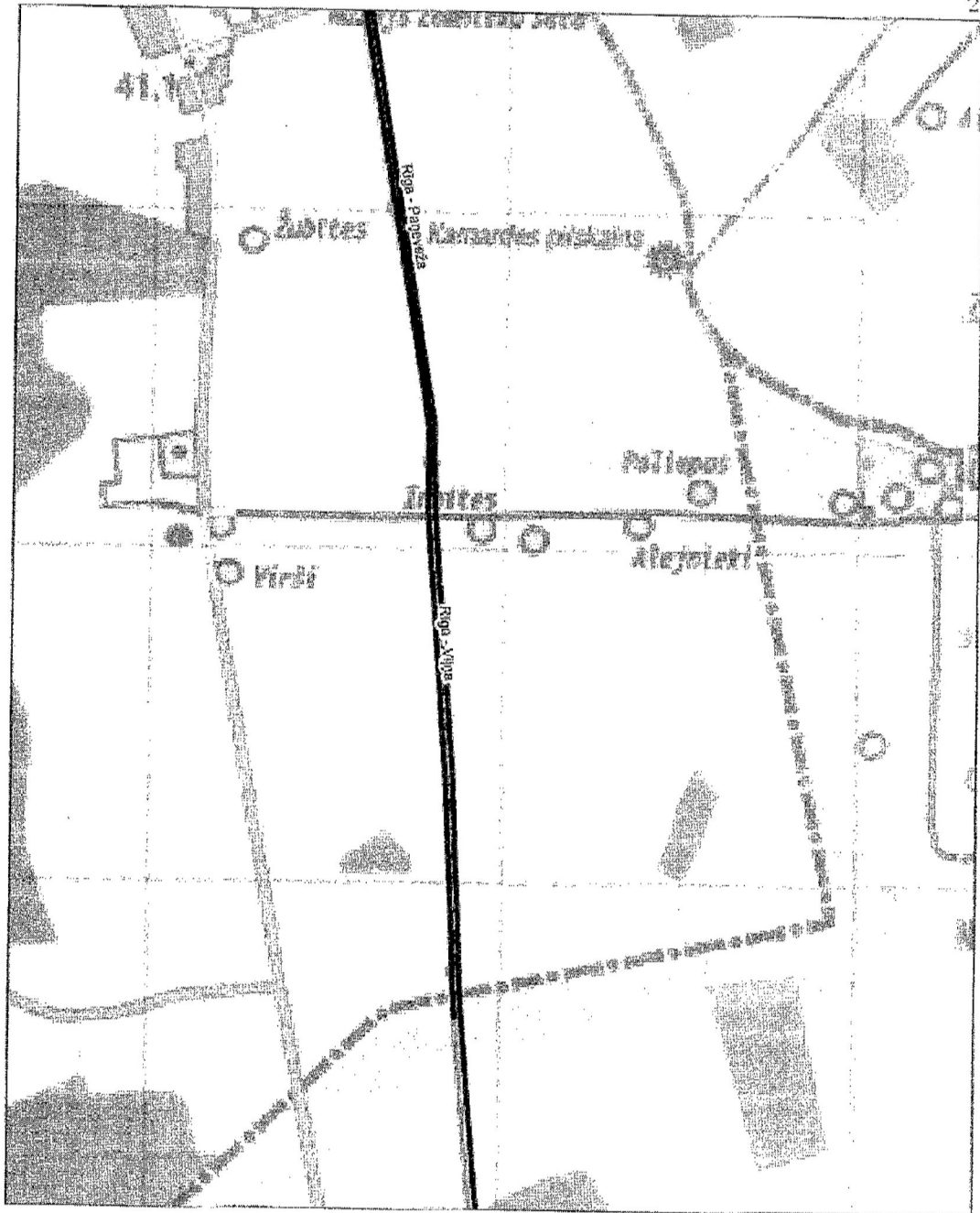


M 1:15 000

1

Bauskas novads, Gailišu pag.
Magistrālie gāzesvadi Rīga-Vilņa DN 500mm, Rīga-Paņeveža DN 700mm
M 1:15 000

2



5.8. Valsts ugunsdzēsības un glābšanas dienesta Zemgales reģiona brigāde



VALSTS UGUNSDZĒSĪBAS UN GLĀBŠANAS DIENESTS ZEMGALES REĢIONA BRIGĀDES BAUSKAS DAĻA

Skolas iela 17, Bauska, LV-3900, fakss 63924264, e-pasts bauska@vugd.gov.lv, tālrunis 63960603

2009.gada 12. decembrī Nr. 22/11.3-1.2-179

Uz 2009.gada 26. novembra Nr.3-14.1/343

Bauskā

Par nosacījumiem teritorijas plānojuma izstrādei Bauskas novadam

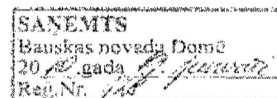
Sakarā ar iesniegtajiem dokumentiem par Bauskas novada, kurā ietilpst Bauskas pilsēta, Brunavas, Ceraukstes, Codes, Dāviņu, Īslīces, Gailīšu, Mežotnes un Vecsaules pagasti, teritorijas plānojuma izstrādes uzsākšanu, nepieciešams pievērst uzmanību šādiem risinājumiem :

1. plānojot ūdensapgādi paredzēt ugunsdzēsības ūdens ņemšanas vietas vai ugunsdzēsības hidrantu sistēmas izveidi (atbilstoši LBN 222- 99prasībām).
2. plānojot apbūves teritorijas pievērst uzmanību būvniecības normām un attālumiem (atbilstoši LBN 201- 07 prasībām).
3. atbilstoši LBN 201- 07 prasībām projektēt piebraucamos ceļus, apgriešanās laukumus.

Komandieris
majors

A.Sietiņš

Sietiņš, tālr. 63960603
Aigars.sietins@vugd.gov.lv



5.9. Zemgales plānošanas reģions



LATVIJAS REPUBLIKA

ZEMGALES PLĀNOŠANAS REĢIONS

Katoļu iela 2b, 1.V-3001, Jelgava, Reģ. Nr. 90002182529, Tālr. (371) 63027549, Fax(371) 63084949 e-pasts:zpr@zpr.gov.lv

Jelgavā

16.02.2010. Nr. 1-6/104

Pēc pievienotā saraksta

Par Zemgales plānošanas reģiona teritorijas plānojuma grozījumu darba plāna un darba uzdevuma saskaņošanu

Saskaņā ar Zemgales plānošanas reģiona attīstības padomes 19.08.2009. lēmumu Nr.59., Prot. Nr.7., kas pieņemts pamatojoties uz „Reģionālās attīstības likumu”, Ministru kabineta „Plānošanas reģionu teritorijas plānošanas noteikumiem” Nr.236, no 05.04.2005., kā arī saskaņā ar Zemgales plānošanas reģiona nolikumu, ir nolemts uzsākt „Zemgales plānošanas reģiona teritorijas plānojuma 2006.-2026.” (turpmāk – teritorijas plānojums) grozījumu izstrādi.

Lūdzam Jūs piedalīties koordinācijas darba grupas sanāksmē – teritorijas plānojuma grozījumu darba plāna un darba uzdevuma saskaņošanai **š.g. 3. martā, plkst. 11.00, Jelgavas pilsētas domes konferenču zālē (Lielā iela 11, Jelgava).**

Lūdzam pieteikt savu dalību sanāksmei līdz **23.februārim** uz **zaiga.ikauniece@zpr.gov.lv vai pa tālr.63025828.**

Darba plāns un darba uzdevums tiks nosūtīts uz Jūsu norādītajām e-pasta adresēm.

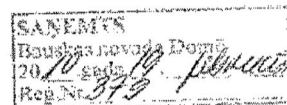
Pielikumā: Darba kārtība.

Izpilddirektors

D. Vilmane

Z. Ikauniece
63025828

R. Vitolīns



5.10. Lauku atbalsta dienesta Zemgales reģionālā nodaļa



Lauku atbalsta dienests Zemgales reģionālā lauksaimniecības pārvalde

Dobeles iela 41a, Jelgava LV 3001, tālr. 63022232, fakss 63024775, e-pasts: zemgale@lad.gov.lv
Jelgavā

08.12.2009. Nr. 1-10/1327
Uz 26.11.2009. Nr. 3-14.1/343

Bauskas novada domei
Uzvaras iela 1, Bauskā
LV 3901

NOSACĪJUMI

Novada teritorijas plānojuma izstrādei

Zemgales reģionālā lauksaimniecības pārvalde (Zemgales RLP) izvirza šādus nosacījumus Bauskas novada **Teritorijas plānojuma** izstrādei:

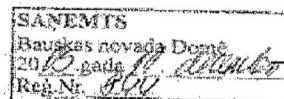
1. Ievērot Zemgales RLP noteiktās prasības valsts un koplietošanas nozīmes meliorācijas ūdensnoteku ekspluatācijas aizsargjoslu jautājumos, kādi bija noteikti Mežotnes, Codes, Dāviņu, Vecsaules, Īslīces, Gailīšu, Ceraukstes un Brunavas pagasta teritorijas plānojumiem (ūdensteču identificēšana un ekspluatācijas aizsargjoslu noteikšana).
2. Kartogrāfiskajā materiālā iezīmēt visas novada transportbūves (caurtekas un tilti).
3. Apbūves noteikumos noteikt hidrotehniskās būvniecības kārtību un vispārējās būvniecības kārtību meliorētā lauksaimniecībā izmantojamā zemē.

Informācija par valsts nozīmes meliorācijas sistēmām (valsts nozīmes ūdensnotekas, polderi un aizsargdambji) un nosacījumi to saglabāšanai saņemami valsts SIA „Zemkopības ministrijas nekustamie īpašumi”.

Vadītājs

Viesturs Reinfelds

Kontroles un uzraudzības daļas vecākais referents
Jāzeps Ošs 63022232
jazeps.osis@lad.gov.lv



5.11. Valsts zemes dienesta Zemgales reģionālā nodaļa



VALSTS ZEMES DIENESTS
ZEMGALES REĢIONĀLĀ NODAĻA

Akadēmijas ielā 19, Jelgavā, LV-3001
Tālrunis: 63012107, fakss: 63024459, e-pasts: zemgale@vzd.gov.lv

Jelgavā

2010. gada 22. janvāris Nr.02-04-Z/70
Uz 2009. gada 23.novembra Nr.3-14.1/331

Bauskas novada pašvaldībai
Uzvaras iela 1, Bauska,
Bauskas novads, LV-3901

Par nosacījumu un informācijas sniegšanu teritorijas plānojumam izstrādi

Pamatojoties uz 2009.gada 23.novembra Bauskas novada domes vēstuli Nr.3-14.1/331 „Par nosacījumu un informācijas sniegšanu” Valsts zemes dienesta Zemgales reģionālā nodaļa informē Jūs, ka, atbilstoši Ministru kabineta 2009.gada 6.oktobra Ministru kabineta noteikumiem Nr.11488 „Vietējās pašvaldības teritorijas plānošanas noteikumi” (turmāk-Noteikumi) 16.punktam „Valsts zemes dienesta teritoriālās struktūrvienības nosacījumus publicē iestādes mājaslapā internetā” <http://www.vzd.gov.lv/planojumu-nosacijumi/>.

Atbilstoši Noteikumu 13.punkta prasībām, nododam Jums informāciju no Nekustamā īpašuma valsts kadastra informācijas sistēmas pēc stāvokļa uz 2010.gada 22.janvāri ierakstītu datu nesējā.

Pielikumā:


Bauskas novada pašvaldības teritorijas plānojuma izstrādei informācija NĪVK IS telpiskie dati 1 (CD)

Bauskas novada pašvaldības teritorijas plānojuma izstrādei informācija NĪVK IS teksta dati 1 (CD)

Nodaļas vadītāja

Ingrīda Birkova

Ribkinska 63012103



5.12. Valsts meža dienesta Zemgales virsmežniecība



VALSTS MEŽA DIENESTS ZEMGALES VIRSMEŽNIECĪBA

Reģ.Nr. 90002051848, Tērvetes iela 91D, Jelgava, LV-3008, tālr.3058147, fakss 63048900
e-pasts: vm@zemgale.vmd.gov.lv

Jelgavā

17.12.2009.

Nr.8-1/443

Bauskas novada dome
Uzvaras iela 1, Bauska, LV-3901

Vides aizsardzības nosacījumi Bauskas novada teritorijas plānojuma izstrādei.

Jelgavas novads atrodas ZM Valsts meža dienesta Zemgales virsmežniecības bauskas mežniecības administratīvajā teritorijā.

Teritorijas plānojums izstrādājams atbilstoši spēkā esošajiem likumdošanas un normatīvajiem aktiem, tajā skaitā:

1) „Meža likums” (24.02.2000.) ar grozījumiem 23.03.2003.,04.02.2003. un 07.03.2006, un ar šo Likumu saistītie Ministru kabineta noteikumi;

2) „Sugu un biotopu aizsardzības likums” (16.03.2000.) un saistītie MK noteikumi;

3) Likums „Par īpaši aizsargājamām dabas teritorijām” (02.03.1993.) ar grozījumiem un saistītie MK noteikumi;

4) „Aizsargjoslu likums” (11.03.1997.)

Izstrādājot Bauskas novada teritorijas plānojumu, ņemami par pamatu Bauskas rajona teritorijas plānā un pagastu teritoriju plānos iekļautie vides aizsardzības nosacījumi.

Novadā atrodas virkne vairākas **Īpaši aizsargājamās dabas teritorijas (ĪADT)** - dabas parks „Bauska” (Bauskas pilsētas, Rundāles, Mežotnes un Codes pagastu teritorijā), dabas liegums „Paņemūnes meži”, dabas liegums „Īslīce”, 5 mikroliegumi aizsargājamām putnu sugām, ģeoloģiskais un ģeomorfoloģiskais dabas piemineklis „Kulšēnu avots”.

Dabas parks „Bauska” (Bauskas pilsēta, Codes, Mežotnes, Rundāles pagasts), (Natura2000teritorija); Dibināšanas gads: 2004. Pašreizējās robežas apstiprinātas ar 2007.gada 29.maija MK noteikumiem Nr.356 „Grozījumi Ministru kabineta 1999.gada 9.marta noteikumos Nr.83 „Noteikumi par dabas parkiem””. Dabas parks izveidots, lai apvienotu atsevišķus vērtīgus dabas pieminekļus (Bauskas dolomītu atsegumus, atsegumus pretī Mūsas un Mēmeles satekai, Jumpravas dolomītu atsegumus, Ziedoņu dolomīta atsegumus) un saglabātu neskartu Mēmeles, Mūsas un Lielupes upes posmu, kā arī Lielupes kultūrainavu. Bauskas dabas parks ir

SAŅEMTS
Bauskas novada Dome
2009. gada 17. decembris
Reģ. Nr. 443

nozīmīgākā vieta ES Biotopu direktīvas 1.pielikuma biotopa – kaļķiežu atsegumi – saglabāšanā Latvijā, kas ir aizsargājams biotops arī Latvijā. Teritorijā atrodas arī nozīmīga upes nēģu un vimbu nārsta vieta un vairāki Latvijā īpaši aizsargājami biotopi.

Dabas liegums „Īslīce” (Īslīces pagasts), 2 ha. Natura2000teritorija.Dibināšanas gads: 1987. Viena no dažām sarkanvēdera ugunskrupja atradnēm Latvijā.

Dabas liegums „Paņemūnes meži”(Brunavas pagasts), 800 ha. Natura2000teritorija. Dibināšanas gads: 2004. Teritorijā konstatētas 7 ES Putnu direktīvas 1.pielikuma sugas, no tām nozīmīgākās ir melnais stārķis, baltmugurdzeni, vidējais dzenis un mazais ērglis. Nozīmīga putnu ligzdošanas vieta. Teritorijā sastopami arī vērtīgi biotopi – mitri līdz pārmitri jaukti un lapu koku meži ar būtisku platlapju īpatsvaru. Konstatēti vairāki nozīmīgi ES Biotopu direktīvas 1.pielikuma biotopi: melnalkšņu staignāji, jaukti platlapju meži, ozolu meži.

Visām šīm ĪADT, (izņemot dabas pieminekli „Kulšēnu avots”), ir izstrādāti dabas aizsardzības plāni. Individuālie izmantošanas un apsaimniekošanas noteikumi apstiprināti tikai dabas parkam „Bauska”, uz pārējām teritorijām attiecas Ministru kabineta 2003.gada 22.jūlija noteikumi Nr.415 „Īpaši aizsargājamo dabas teritoriju vispārējie aizsardzības un izmantošanas noteikumi”. Šajos noteikumos tiek minēti pieļaujamie un aizliegtie darbības veidi attiecībā uz īpaši aizsargājamām dabas teritorijām.

Mikroliegumi ir teritorijas, kas tiek noteiktas tikai īpaši retu sugu un to dzīves vietu (biotopu) aizsardzībai. Līdzīgi kā īpaši aizsargājamās dabas teritorijās, mikroliegumos ir aizliegtas vai ierobežotas darbības, kas apdraud retās sugas vai biotopa pastāvēšanu. Mikroliegumu veidošanu nosaka Sugu un biotopu aizsardzības likums, Meža likums un tiem pakārtotie normatīvie akti. Nozīmīgākie no tiem ir Ministru kabineta noteikumi Nr. 45 (02.02.2001.) „Mikroliegumu izveidošanas aizsardzības un apsaimniekošanas noteikumi” un Ministru kabineta noteikumi Nr.421 (05.12.2000.) „Noteikumi par īpaši aizsargājamo biotopu veidu sarakstu”.

Mežu aizsargjosla ap pilsētām. Pēc Meža Valsts reģistra (MVR) datiem ap Bauskas pilsētu atbilstoši MK 2003.gada 4.februāra noteikumiem Nr.63 „Meža aizsargjoslu ap pilsētām noteikšanas metodika” (grozījumi – MK noteikumi Nr.518 no 09.06.2009.) noteikta aizsargjosla Vecsaules pagasta teritorijā („Vecsaules sils”) 146.10ha platībā

Ūdensteču aizsargjoslas teritorijas plānojuma nosakāmas atbilstoši aizsargjoslu likumam. Ja nav iespējama to precīza atzīmēšana kartogrāfiskajā materiālā, apsaimniekošanas noteikumi iekļaujami teritorijas plānojuma teksta daļā.

Īpaši aizsargājamās dabas teritorijas sadalījumā pa pagastiem:

- 1)Bauskas pilsētas teritorijā – dabas parks „Bauska” (Natura2000teritorija);
- 2)Ceraukstes pagasta teritorijā – nav ĪADT;
- 3)Gaiļišu pagasta teritorijā – nav ĪADT;
- 4) Īslīces pagasta teritorijā – dabas liegums „Īslīce” (Natura2000teritorija);
- 5) Brunavas pagasta teritorijā –
 - a)Dabas liegums „Paņemūnes meži(Natura2000teritorija);
 - b)3 mikroliegumi aizsargājamām putnu sugām;
- 6)Codes pagasta teritorijā – dabas parks „Bauska” (Natura2000teritorija);
- 7) Mežotnes pagasta teritorijā -
 - a)dabas parks „Bauska” (Natura2000teritorija);
 - b)mikroliegums aizsargājamai putnu sugai;
- 8)Dāviņu pagasta teritorijā – mikroliegums aizsargājamai putnu sugai;
- 9)Vecsaules pagasta teritorijā –

- a) aizsargājams ģeoloģiskais un ģeomorfoloģiskais piemineklis „Kulšēnu avots” (Natura2000teritorija);
- b) aizsargājams dendroloģiskais stādījums „Vecsaules parks”;
- c) meža aizsargjosla ap pilsētām „Vecsaules sils”.

- Pielikumi: 1) Meža aizsargjoslu ap pilsētām shēma M1:50000;
2) dabas lieguma „Īslīce” izvietojuma shēma;
3) dabas lieguma „Paņemūnes meži” shēma M1:50000

Virsmēžzinis  J. Grava

D.Krogere
26428019

Bauskas novads
meža aizsargjosla ap pilsētām

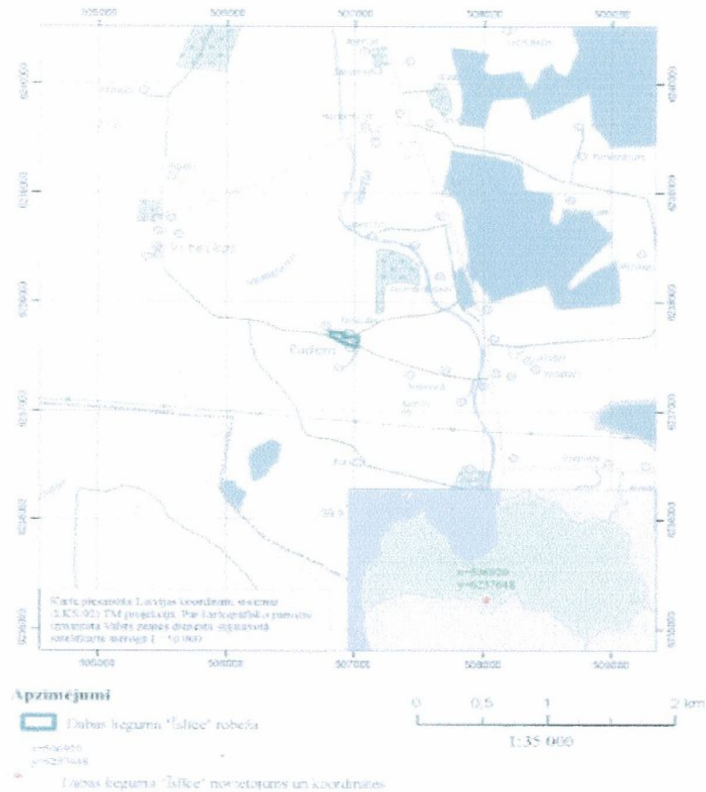


M 1:50 000



KOPSAVILKUMS

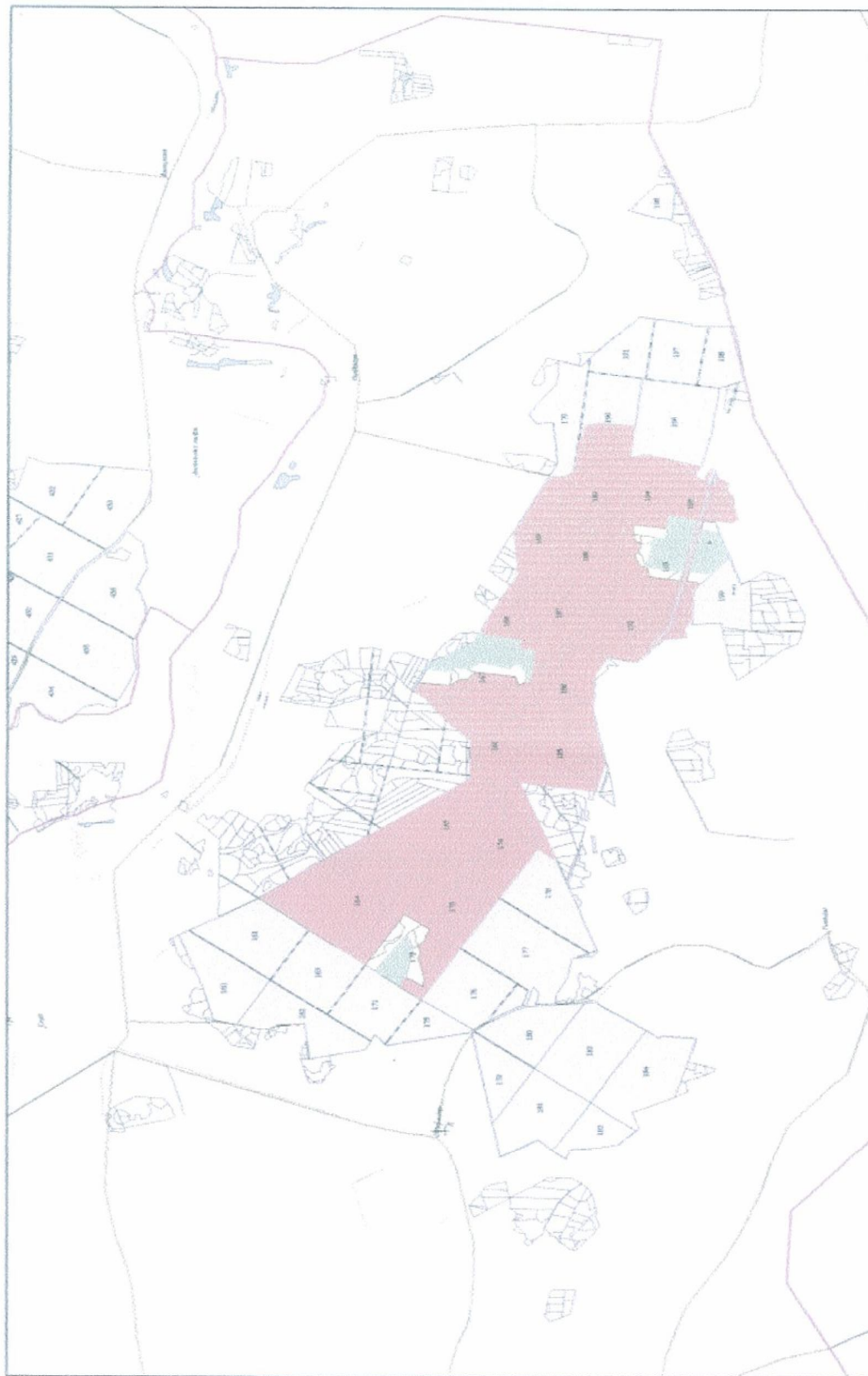
Dabas liegums un Natura 2000 teritorija "Īsīce" atrodas Bauskas rajona Īsīces pagastā (skat. 1.1. attēlu). Valsts nozīmes dabas lieguma statuss teritorijai piešķirts 1987. gadā. Liegums dibināts sarkanvēdera ugunskrupju (*Bombina bombina*) atradnes aizsardzībai. Kopš 2005. gada dabas liegums ir iekļauts Eiropas nozīmes aizsargājamo teritoriju Natura 2000 sarakstā.



1.1. attēls. Lieguma "Īsīce" atrašanās vieta

Liegumā nav konstatēti īpaši aizsargājami biotopi vai īpaši aizsargājamas augu sugas. Galvenā dabas vērtība ir lielā abinieku faunas dažādība. Šeit sastopamas divas Latvijā

Dabas lieguma "Paņemūnes meži" shēma




M 1:50 000

□ Mikrolieguma buferzona

■ dabas liegums "Paņemūnes meži"

■ Mikroliegums aizsargājamai putnu sugai

5.13. Akcija sabiedrība „Latvijas Valsts meži”

 LATVIJAS VALSTS MEŽI	<small>Vienotais reģ. nr. 40003465281 PVN reģ. nr. LV40003466281</small> AKCIJU SABIEDRĪBA "LATVIJAS VALSTS MEŽI" <small>Kristapa iela 30, Rīga, LV 1046, Latvija, tālrunis 67602075, fakss 67805430, e-pasts: lvm@lvm.lv</small>
---	--

Koknesē

2010. gada 1. martā Nr 4.1-1.1/00ab/150/10/23 **Bauskas novada domei**

Par nosacījumiem Bauskas novada teritorijas plānojumam

Sakarā ar jūsu vēstulē izteikto lūgumu sniegt nosacījumus Bauskas novada teritorijas plānojuma izstrādei, informējam, ka LVM ir sagatavojusi un lūdz iestrādāt Bauskas novada teritoriālplānojumā LVM izteiktos nosacījumus (sk. pielikums Nr.1 „Tehniskie noteikumi”). Papildus lūdzam teritoriālplānojuma grafiskajā daļā iestrādāt un ņemt vērā LVM kartogrāfiskajā materiālā (sk. pielikums Nr.2), .shp failos atzīmētās LVM valdījumā esošās mežsaimniecībā izmantojamās teritorijas, ceļus, perspektīvos infrastruktūras objektus, nemeža zemju teritorijas, kurās perspektīvā plānota meža ieaudzēšana, esošās un perspektīvās zemes dzīju/derīgo izrakteņu teritorijas.


Informāciju Bauskas teritorijas plānojumam skatīt arī saskaņā ar Sadarbības līgumu nodotajos datos.

Vienlaicīgi lūdzam, izstrādājot teritoriālplānojumu, regulāri informēt LVM atbildīgo pārstāvi par Teritorijas plānojuma izstrādes gaitu un tā sabiedrisko apspriešanu norises vietu un laiku (V.Malašenoka e-pasta adrese: v.malassenoka@lvm.lv).

Pielikumā:

1. Tehniskie noteikumi uz 3 lpp
2. Kartogrāfiskais materiāls uz 11pp.

LVM Nekustamie īpašumi
Nekustamā īpašuma vadītāja


V. Malašenoka

SANEMTS
Bauskas novada Dome
20 10 gada 8 marts
Reg.Nr. 483

LATVIJAS VALSTS MEŽI

AS SEB banka, kods UNLALV2X, konts LV10 UNLA 0003 0304 6754 4
AS Swedbank, kods HABALV22, konts LV82 HABA 0001 4070 5213 3

5.14. Dabas aizsardzības pārvalde



LATVIJAS REPUBLIKAS
VIDES MINISTRIJA

DABAS AIZSARDZĪBAS PĀRVALDE ĶEMERU NACIONĀLĀ PARKA ADMINISTRĀCIJA

Reģ. Nr. 90009099027

„Meža māja”, Jūrmala, LV-2012, tālr. 67730078, fakss 67730207, nacionalparks@kemer.gov.lv, www.dap.gov.lv

Jūrmalā

28.12.2009. Nr. K-1-11/184
Uz 27.11.2009. Nr.3.-14.1/354

Bauskas novada pašvaldībai
Uzvaras ielā 1, Bauskā, LV-3901

Par nosacījumiem Bauskas novada teritorijas plānojumam

Saņēmām Jūsu vēstuli, kurā lūgts sniegt informāciju par īpašumā vai pārraudzībā esošiem objektiem, kā arī nosacījumus to pastāvēšanai un jaunu objektu izveidošanai vai būvniecībai.

Dabas aizsardzības pārvaldes Ķemeru nacionālā parka administrācijas pārraudzībā saskaņā Ministru kabineta 02.06.2009. noteikumu Nr.507 „Dabas aizsardzības pārvaldes nolikums” 5.2. un 11.punktu ir īpaši aizsargājamās dabas teritorijas Bauskas novadā:

- 1) Īpaši aizsargājamās dabas teritorijas, kas saskaņā ar likuma „Par īpaši aizsargājamām dabas teritorijām” pielikumu iekļautas Eiropas nozīmes aizsargājamo dabas teritoriju (Natura 2000) sarakstā: dabas parks „Bauska” (daļa arī Rundāles novadā), dabas liegumi „Paņemūnes meži” un „Īslīce”, aizsargājamais ģeoloģiskais un ģeomorfoloģiskais dabas piemineklis Kulšēnu avots;
- 2) Īpaši aizsargājamās dabas teritorijas, kas nav iekļautas Natura 2000 tīklā: Mūsas šosejmalas bērzu aleja, Ceraukstes šosejmalas aleja, Mežotnes „Vanadzīņu” dendroloģiskie stādījumi, Pamūšas parks, Vecsaules parks, aizsargājamais ģeoloģiskais un ģeomorfoloģiskais dabas piemineklis Jumpravas dolomīta atsegums;
- 3) aizsargājamie koki (dižkoki) atbilstoši Ministru kabineta 22.07.2003. noteikumu Nr.415 „Īpaši aizsargājamo dabas teritoriju vispārējie aizsardzības un izmantošanas noteikumi” 2.pielikumā noteiktajām sugām un izmēriem.

Izstrādājot Bauskas novada teritorijas plānojumu, jāievēro:

(1) Īpaši aizsargājamo dabas teritoriju dabas aizsardzības plānos ietvertās prasības. Dabas aizsardzības plāni ir izstrādāti dabas liegumiem „Paņemūnes meži” un „Īslīce”, dabas

SANĒMTS
Bauskas novada Domē
20 10. gada 4. pavasarī
Reģ.Nr. 7

parkam „Bauska”. Ar dabas aizsardzības plāniem iespējams iepazīties interneta vietnē www.daba.gov.lv sadaļā „Īpaši aizsargājamās dabas teritorijas”.

(2) Likuma „Par īpaši aizsargājamām dabas teritorijām”,

Sugu un biotopu aizsardzības likuma un uz tā pamata izdoto Ministru kabineta noteikumu,

Ministru kabineta 15.06.1999. noteikumu Nr.212 "Noteikumi par dabas liegumiem",

Ministru kabineta 09.03.1999. noteikumu Nr.83 "Noteikumi par dabas parkiem",

Ministru kabineta 2005.gada 22.novembra noteikumu Nr.888 "Noteikumi par aizsargājamām alejām",

Ministru kabineta 20.03.2001. noteikumi Nr.131 "Noteikumi par aizsargājamiem dendroloģiskajiem stādījumiem",

Ministru kabineta 17.04.2001. noteikumu Nr.175 "Noteikumi par aizsargājamiem ģeoloģiskajiem un ģeomorfoloģiskajiem dabas pieminekļiem",

Ministru kabineta 22.07.2003. noteikumu Nr.415 „Īpaši aizsargājamo dabas teritoriju vispārējie aizsardzības un izmantošanas noteikumi”,


Ministru kabineta 06.10.2008. noteikumi Nr.827 "Dabas parka "Bauska" individuālie aizsardzības un izmantošanas noteikumi",

un citu spēkā esošo dabas aizsardzības normatīvo aktu prasības.

(3) Teritorijas plānošanā izmantojami Vides aizsardzības likuma 3.pantā definētie vides aizsardzības principi: „piesārņotājs maksā”, piesardzības, novēršanas, izvērtēšanas.

Ja teritorijas plānojuma izstrādāšanai nepieciešama kartogrāfiska vai citāda veida informācija par īpaši aizsargājamām dabas teritorijām Bauskas novadā, lūdzam to darīt zināmu.

Ar cieņu,
direktore



Ē.Kļaviņa

Vilciņa 67146825

5.15. Valsts sabiedrība ar ierobežotu atbildību „Latvijas Vides, ģeoloģijas un meteoroloģijas centrs”



LATVIJAS
VIDES, ĢEOLÓĢIJAS UN
METEOROLÓĢIJAS CENTRS

Rīgā

2009. gada 17. decembrī
Nr. 4-3/17.12.09

Bauskas novada domei

Uz 27.11.2009. Nr.3-14.1/354

Uzvaras iela 1,
Bauska, LV - 3901

Par nosacījumiem Bauskas novada teritorijas plānojuma izstrādei

Pamatojoties uz Jūsu 2009. gada 27. novembra vēstuli Nr.3-14.1/354 un saskaņā ar Ministru Kabineta 19.10.2004. noteikumiem Nr.883 „Vietējās pašvaldības teritorijas plānošanas noteikumi” 13.punktu, Latvijas Vides, ģeoloģijas un meteoroloģijas centrs sniedz nosacījumus Bauskas novada teritorijas plānojuma izstrādei.


Teritorijas plānojumā lūdzam ietvert šādu informāciju:

1. Dabas resursi:

- 1.1. virszemes ūdensobjektu raksturojums: morfometriskie un hidrometriskie rādītāji (ūdenstilpnēm - ezera tips, dziļums, apsaimniekotājs u.c.; ūdenstecēm - garums, gada notece, kritums), gultnes un ūdens kvalitātes raksturojums (pieejamās informācijas ietvaros), esošā un plānotā izmantošana, izdalot ūdensobjektus, kuros notiek intensīva zivsaimniecība un kuros tā tiek plānota (pieejamās informācijas ietvaros);
- 1.2. pazemes ūdens resursu krājumi, to kvalitāte (pieejamās informācijas ietvaros) un aizsargātības raksturojums;
- 1.3. mežu resursu raksturojums (platība, meža tips un apsaimniekotājs), plānotās apmežojamās platības;
- 1.4. purvu raksturojums (platība, tips, hidrogrāfija un apsaimniekotājs), prasības plānotajai izmantošanai;
- 1.5. īpaši aizsargājamās dabas teritorijas,
- 1.6. pilsētas apstādījumi un dabas teritorijas, to platības un attīstības prognozes.

2. Ekonomiskās aktivitātes:

- 2.1. rūpnieciskās un lauksaimnieciskās ražošanas uzņēmumu raksturojums (darbības veids pēc NACE koda, ūdens resursu patēriņa raksturojums, notekūdeņu novadīšana, attīstības prognozes), izdalot rūpniecības uzņēmumus, kuru novadītie notekūdeņi satur Ministru Kabineta 22.01.2002. noteikumos Nr.34 „Noteikumi par piesārņojošo vielu emisiju ūdenī” noteiktās bīstamās un īpaši bīstamās vielas.



LATVIJAS
VIDES, ĢEOLÓĢIJAS UN
METEOROLÓĢIJAS CENTRS
Dzieskavas ielā 160, Rīga, LV 1012

Tālr: +371 67032600
Fakss: +371 67148154
E-pasts: info@vgnm.lv
vgnm@vgnm.lv

Reģ.Nr. 60103237791
Bankas Nordea Bank Frievand Fil., Latvijas filiāle
Konts: ALDEALV2X
Konts: LV48NDEA00000082360336 (LVL)
LV38NDEA00000082360349 (EUR)

2.2. lauksaimniecībā izmantojamās zemes zemeslietojuma veidi (izdalot intensīvi mēslojtas teritorijas), platības, prognozējamās zemeslietojuma veidu strukturālās izmaiņas;

2.3. meliorācijas sistēmas raksturojums (pieejamās informācijas ietvaros - tehniskais stāvoklis, apsaimniekotājs un uzturēšanai nepieciešamie pasākumi).

3. Antropogēnā slodze:

3.1. dzīvojamās apbūves teritoriju (daudzdzīvokļu mājas, savrupmājas) attīstības prognozes;

3.2. apdzīvojuma struktūras raksturojums (iedzīvotāju skaits un lielākās apdzīvotās vietas) un attīstības prognozes;

3.3. ūdens patēriņa raksturojums: esošā un plānotā centralizētā ūdensapgādes sistēma (pieslēgumu skaits, patēriņa apjomi, tehniskais stāvoklis); decentralizētā ūdensapgāde (artēziskie urbumi t.sk. neizmantojamie urbumi, debīts, dziļums, ierīkošanas gads, apsaimniekotājs, tehniskais stāvoklis); grafiskajā daļā parādīt centralizētajai ūdensapgādei pieslēgtās teritorijas un plānotās pieslēguma teritorijas;

3.4. esošās un plānotās notekūdeņu savākšanas sistēmas raksturojums (notekūdeņu attīrīšanas iekārtas, jauda, noslodze, notekūdeņu attīrīšanas kvalitāte, iekārtu tehniskais stāvoklis), decentralizētās izplūdes vietas; izmantošanas nosacījumi teritorijām, kuras nav pieslēgtas un netiek plānotas pieslēgt centralizētajai notekūdeņu savākšanas sistēmai; grafiskajā daļā parādīt centralizētajai notekūdeņu savākšanas sistēmai pieslēgtās teritorijas un plānotās pieslēguma teritorijas;

3.5. lietusūdens savākšanas sistēma, izplūdes vietas; grafiskajā daļā parādīt centralizētajai lietusūdens savākšanas sistēmai pieslēgtās teritorijas un plānotās pieslēguma teritorijas;

3.6. sniega savākšana, esošie un plānotie uzglabāšanas laukumi, citi tehnoloģiskie risinājumi;

3.7. notekūdeņu attīrīšanas iekārtu daļu uzglabāšanas vietas un izmantošanas nosacījumi;

3.8. esošās un plānotās atkritumu apsaimniekošanas sistēmas raksturojums (atkritumu apjoms, savākšana un noglabāšanas vietas);

3.9. piesārņotās un potenciāli piesārņotās vietas: piesārņojuma veids, objekta izveidošanas gads. (pieejamās informācijas ietvaros)

3.10. dzīvnieku apglabāšanas risinājums.

4. Riska teritorijas:

6.1. tslaicīgās un pastāvīgās applūšanas riska teritorijas;

6.2. augšņu un dabisko krastu erozijas apdraudētās teritorijas.

5. Stūpri pārveidotie un mākslīgie ūdensobjekti un hidrotehniskās būves (HES, dambji, iztaisnotās ūdensteces, polderi, dīķi u.c.), to izveides gads, tehniskais stāvoklis, esošā un plānotā izmantošana.

6. Rekreācija un tūrisms:

6.1. rekreatīvā potenciāla raksturojums, izdalot tūrisma aktivitātēm piemērotas teritorijas;

6.2. peldūdeņu raksturojums, labiekārtotu peldvietu izvietojums;

6.3. ūdensobjekti, kuros plānota motorizēto u.c. ūdens braucamrīku izmantošana, izmantošanas nosacījumi.


7. Izstrādājot teritorijas plānojumu ņemt vērā Ūdens apsaimniekošanas likumā, Aizsargjoslu likumā, Ministru Kabineta 19.10.2004. noteikumos Nr.858 „Noteikumi par virszemes

ūdensobjektu tipu raksturojumu, klasifikāciju, kvalitātes kritērijiem un antropogēno slodžu noteikšanas kārtību”, Ministru kabineta 19.10.2004. noteikumos Nr.857 „Noteikumi par pazemes ūdens resursu apzināšanas kārtību un kvalitātes kritērijiem” un Ministru kabineta 03.06.2008. noteikumos Nr.406 „Virszemes ūdensobjektu aizsargjoslu noteikšanas metodika” noteiktās prasības.

Vēršam jūsu uzmanību, ka 2009. gada 22. decembrī tiks apstiprināti Lielupes baseina apgabala plāns un pasākumu programma. Saskaņā ar Ministru Kabineta 19.10.2004. noteikumiem Nr.883 „Vietējās pašvaldības teritorijas plānošanas noteikumi” II daļas 25.29 punktu teritorijas plānojumā jāiekļauj prasības, ko nosaka upju baseina apgabala apsaimniekošanas plāns, tai skaitā pasākumu programmu. Informējam, ka Bauskas novada teritorija iekļaujas virszemes ūdensobjektos L127, L129, L143, L153, L159, L176, L143 un pazemes ūdensobjektā D4. Attiecīgi, pēc 22.12.2009 būs jāņem vērā visi pasākumi, kas noteikti augstākminētajiem ūdensobjektiem.

Valdes priekšsēdētājs

A.Leitass



S.Šulca
7032018

LATVIJAS
VIDES, ĢEOLOĢIJAS UN
METEOROLOĢIJAS CENTRS

5.16. SIA „Lattelecom”

05.FEB.2010 12:29 +371 67055373

LATTELECOM BRD

#1678 P.001 /002

SIA Lattelecom
Vienotais reģ. nr. 40003052786
PVN reģ. nr. LV40003052786

Dzirnavu iela 105, Rīga LV 1011
Tālr.: +371 67055000
Fakss: +371 67055481

lattelecom@lattelecom.lv
www.lattelecom.lv

Rīgā 03.02.2010.
Nr. 2722-1

Att. un plānošanas nod.

05.02.2010.

lattelecom

God. V. Veipa k-gam
Bauskas novada domes
priekšsēdētājam
Uzvaras ielā 1, Bauskā,
LV - 3901

Par nosacījumiem Bauskas novada teritorijas plānojumam

Atsaucoties uz Jūsu 25.11.2009. vēstuli Nr. 3-14.1/336, Informēju Jūs, ka, izstrādājot novada teritorijas plānojumu un veicot būvniecības darbus, jāievēro šādi vispārēji nosacījumi:

- visi būvniecības darbi jāveic atbilstoši spēkā esošajiem būvnormatīviem, kā arī ievērojot LR „Aizsargjoslu likuma” 14.panta (Aizsargjoslas gar elektronisko sakaru tīkliem), 35.panta (Vispārīgie aprobežojumi aizsargjoslās) un 43.panta (Aprobežojumi aizsargjoslās gar elektronisko sakaru tīkliem) noteiktās prasības;
- teritorijas aizsargjoslu plānā jābūt atzīmētām elektronisko sakaru tīklu un objektu aizsargjoslām;
- privātiem elektronisko sakaru tīkliem, kurus paredzēts pieslēgt SIA Lattelecom vai jebkuram citam publiskajam elektronisko sakaru tīklam, jāatbilst Sabiedrisko pakalpojumu regulēšanas komisijas apstiprinātajiem „Noteikumiem par privātā elektronisko sakaru tīkla pieslēgšanu publiskajam elektronisko sakaru tīklam” (SPRK 18.05.2005. Padomes sēdes lēmums Nr.111, protokols Nr. 24(233) p.9), kuros norādīta privātā elektronisko sakaru tīkla pieslēgšanas kārtība;
- ja ar privātā tīkla īpašnieku noslēgts līgums „Par elektronisko sakaru tīkla robežu”, tad iekšējie telpu un teritoriju telefonizācijas darbi jāveic ēkas vai teritorijas saimniekam saskaņā ar šo noslēgto robežlīgumu;
- lielās uzņēmumos būtu jānodrošina atsevišķa telpa telekomunikāciju iekārtām, atsevišķā gadījumā arī līniju ievadiem;
- privātie un publiskie elektronisko sakaru tīkli jāierīko un jāizbūvē atbilstoši Ministru kabineta apstiprinātajiem «Elektronisko sakaru tīklu ierīkošanas un būvniecības kārtība» (MK noteikumi Nr.256) un „Noteikumi par Latvijas būvnormatīvu LBN 262-05 "Elektronisko sakaru tīkli" (MK noteikumi Nr.257);
- lai veiktu elektronisko sakaru tīkla infrastruktūras attīstības plānošanu un pakalpojumu nodrošināšanu, vēlams savlaicīgi informēt SIA *Lattelecom* par novada attīstības plānā iekļauto jauno dzīvojamo māju un uzņēmējdarbības objektu celtniecību;
- katra kalendārā gada beigās vēlams informēt SIA *Lattelecom* par nākamajā gadā plānoto ielu un teritoriju rekonstrukciju.


SAŅEMTS Bauskas novada Domē 2010. gada 3. februārī Reģ.Nr. 236

Novada teritoriju un detālpilānojuma izstrādes jautājumos, kā arī par elektronisko sakaru tīklu aizsargjoslām un elektronisko sakaru infrastruktūras objektu informatīvajiem materiāliem, lūdzu, kontaktēties ar SIA *Citrus Solutions* Rietumlatvijas Tīklu uzturēšanas nodaļas Bauskas-Jelgavas-Dobeles tīklu uzturēšanas grupas Līniju uzraudzības Inspektoru Imantu Teteri, tālr. 63922199, mob. 29476879. Minētajai kontaktpersonai nepieciešams iesniegt teritoriju plānus mērogā 1:10000, (ciemati 1:2000, vai lielākā mērogā) ciparu formātā vai krāsainas izdrukas veidā.

Lai saskaņā ar Ministru Kabineta apstiprinātajiem noteikumiem Nr. 1148 (Vietējās pašvaldības teritorijas plānojuma noteikumi) p.37.2. Jūs saņemtu atzinumu no SIA *Lattelecom* par izstrādāto teritoriālo plānojumu, materiālus lūdzu iesniegt SIA *Lattelecom* Komercedienesta Optikas tehnoloģiju biznesa daļas direktoram Raivim Mackevičam (Dzirnavu ielā 105, Rīgā, LV-1011).

Ar cieņu

Optikas tehnoloģiju biznesa daļas direktora p.i.



Toms Veilands

Sagatavoja:
A. Bebris
67280018

5.17. SIA „Latvijas Mobilais Telefons”



Latvijas Republikas Valsts prezidents
Valsts prezidents Valsts prezidents Valsts prezidents

Rēķ. Nr.
2009.gada 27. novembrī, Nr. 4457/201

Uz 23.11.2009. vēstuli Nr.3-14-1/331

BAUSKAS NOVADA DOMEI

Uzvaras ielā 1,
Bauskā,
LV-5901

Par Bauskas novada teritorijas plānojumā izstrādāti

Sakarā ar Jūsu 23.11.2009. vēstuli Nr.3-14-1/331 par Bauskas novada teritorijas plānojuma izstrādi, informējam, ka Bauskas novada teritorijā atrodas „Latvijas Mobilais Telefons” SIA piederoši nekustamie īpašumi:

- zemes gabals „Sakarnieki”, kadastra Nr.4092 003 0076, adrese – „Sakarnieki”, Vecsaulas pagasts, Bauskas novads, un uz tā esoša LMT bāzes stacija, kura sastāv no būvēm- torņa un sakaru konteīnera;
- zemes gabals „LMT sakari”, kadastra Nr.4072 002 0254, adrese – „LMT sakari”, Mežotnes pagasts, Bauskas novads, un uz tā esoša LMT bāzes stacija, kura sastāv no būvēm- torņa un sakaru konteīnera;
- zemes gabals „Sakarnieki”, kadastra Nr.4050 012 0052, adrese – „Sakarnieki”, Gailišu pagasts, Bauskas novads, un uz tā esoša LMT bāzes stacija, kura sastāv no būvēm- torņa un sakaru konteīnera;
- zemes gabals „Sakarnieki”, kadastra Nr.4068 006 0174, adrese – „Sakarnieki”, Īslīces pagasts, Bauskas novads, un uz tā esoša LMT bāzes stacija, kura sastāv no būvēm- torņa un sakaru konteīnera;
- zemes gabals „Sakarnieki”, kadastra Nr.4046 006 0135, adrese – „Sakarnieki”, Brunavas pagasts, Bauskas novads, un uz tā esoša LMT bāzes stacija, kura sastāv no būvēm- torņa un aparatūras konteīnera;
- zemes gabals „Budbergas Sakarnieki”, kadastra Nr.4046 08 0189, adrese – „Budbergas Sakarnieki”, Brunavas pagasts, Bauskas novads, un uz tā esoša LMT bāzes stacija, kura sastāv no būvēm- torņa un aparatūras konteīnera.

Zemes gabalā „Čdenstornis - I”, kadastra Nr.4050 009 0172, adrese: „Čdenstornis - I”, Ceratukstes pagasts, Bauskas novads, ir izbūvēta „Latvijas Mobilais Telefons” SIA piederoša bāzes stacija, kura sastāv no būvēm- torņa un sakaru konteīnera, pamatojoties uz noslēgto Līgumu par servitūta nodibināšanu un tā izlietošanas kārtību.

Zemes gabalos izvietotajām būvēm, saskaņā ar LR spēkā esošajiem normatīvajiem aktiem, ir nosakāmas ekspluatācijas aizsargjoslas gar telekomunikāciju tīklu līnijām.

Izstrādājot Bauskas novada teritorijas plānojumu, lūdzam paredzēt iespēju Bauskas novada teritorijā uzstādīt un ekspluatēt publiskā mobilo elektronisko sakaru tīkla iekārtas un ar to saistītās inženierkomunikācijas, publiskā mobilo elektronisko sakaru iekārtas un ar to saistītās inženierkomunikācijas iespēju robežās paredzot esošo komunikāciju- elektroapgādes tīklu, un piebraucamo autoceļu tuvumā.


Nemot vērā inženiertehnisko apgādes tīklu un to objektu, t.sk. telekomunikāciju līniju, torņu un antenu mastu, tehniskos rādītājus, izerosinām Bauskas novada teritorijas plānojumā noteikt, ka apbūves teritorijās, kur atļautā izmantošana ir inženiertehniskās apgādes tīkli un to objekti, kuros ietilpst arī telekomunikāciju līnijas, torņi un antenu masti, jaunveidojamā zemesgabala minimālā platība ir līdz 600 m² vai, ka ierobežojumi- jaunveidojamā zemesgabala minimālā platība un apbūves raksturīgais rādītājs (būvju maksimālais augstums m), nav attiecināmi uz inženiertehniskās apgādes tīkliem un to objektiem.

Ar cieņu –

„Latvijas Mobilais Telefons” SIA
Īpašuma dienesta direktors

J. Briedis

Ī. Ščigruļova,
67173611



5.18. SIA „BITE Latvija”



Bauskas novada dome,
Uzvaras iela 1,
Bauska, LV-3901

Nr. LV4010-1
10.02.2010

Par Bauskas novada teritorijas plānojuma izstrādi

SIA „BITE Latvija” būtu nepieciešami sekojoši nosacījumi par teritorijas plānoto izmantošanu:

- 1) Uz mobilo sakaru būvēm nav attiecināmi augstumu ierobežojumi plānotajā izmantošanas teritorijā, cik tālu tie nav ierobežoti no LR normatīvo aktu puses.
- 2) Sakaru būves atļaut izvietot visa veida apbūves teritorijās.
- 3) Atļaut izbūvēt sakaru būvju apgādes infrastruktūru visa veida apbūves teritorijās.

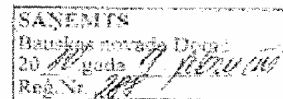
Pašreiz SIA “BITE Latvija” novada teritorijā ir izvietojusi vienu 78m telekomunikāciju torņi Brunavas pagastā „Silveros”, kā arī mobilo telekomunikāciju bāzes stacijas uz skursteņa Dārza ielā 11, Bauskā un uz SIA Lattelecom konstrukcijām Codes pagasta teritorijā. Mobilā telefona pārklājuma nodrošināšanai 2010 gadā SIA „BITE Latvija” būtu nepieciešams izvietot līdz 78m augstu telekomunikāciju torņi Vecsausles pagastā Ozolaines apkārtnē.

SIA „BITE Latvija”
Uzstādīšanas vietu iegādes menedžeris

Jānis Putāns

+37125850330
janis.putans@bite.lv

SIA „BITE Latvija” Uriekstes iela 2a, LV-1005, Rīga, Latvija Tēlr. +371 258 50600 Fakss +371 258 50610 info@bite.lv www.bite.lv
Reģ. nr. 40003742426 PVN maksātāja reģ. Nr. LV40003742426
Konta nr.: (IBAN): LV21HABA0551009649601 Banka: AS “Hansabanka”, SWIFT: HABALV22
Reģistrēta LR Uzņēmumu reģistrā (Pērses iela 2, Rīga, LV-1011, Latvija)



5.19. Iecavas novada dome



Latvijas Republika
IECAVAS NOVADS
IECAVAS NOVADA DOME

Skolas iela 4, Iecava, Iecavas novads, Latvija, LV-3913. Tālr. 63941301, fakss 63941991, dome@iecava.lv

Iecavas novadā

21.12.2009.

Uz 30.11.2009.

Nr.

3-17/13-0129

Nr.3-14.L/355

Bauskas novada Domei
Uzvaras ielā 1, Bauskā, LV-3901

**Par nosacījumu sniegšanu
teritorijas plānojuma izstrādei**

Iecavas novada Dome informē, ka ar Iecavas novada Domes 08.04.2008. lēmumu (prot.Nr.4,24.p.) ir apstiprināti Iecavas novada teritorijas plānojuma grozījumi kā saistošie noteikumi Nr.10 „Iecavas novada teritorijas plānojums 2005. – 2017.gadam ar 2008.gada grozījumiem”.

Izstrādājot Bauskas novada teritorijas plānojumu, lūdzam saskaņot ar Iecavas novada Domi pierobežā esošās un pārejošās aizsargjoslas ūdenstilpnēm un ūdenstecēm, autoceļiem un inženierkomunikācijām, kā arī pašvaldības autoceļu turpinājumus un autoceļa E67 posma A4 (Saulkalne) – Bauska (Ārce) iespējamās trases variantus.

Priekšsēdētājs

J.Pēlītis

Mačeks 63941962

SAŅEMTS
Bauskas novada Domē
2009. gada 19. decembrī
Reģ.Nr. 055

5.20. Vecumnieku novada dome



Latvijas Republika
VECUMNIEKU NOVADA DOME
Reģ. Nr. 90009115957

Rīgas ielā 29, Vecumniekos, Vecumnieku pagastā, Vecumnieku novadā, Latvijā, LV-3933.
Tālr. 63976100, fakss 63960524, vecumnieki@vecumnieki.lv

Vecumnieku novada Vecumnieku pagastā

2010. gada 19. janvārī
Nr.3-08/79

Bauskas novada Domei
Uzvaras iela-1, Bauska,
Bauskas novads
LV-3901

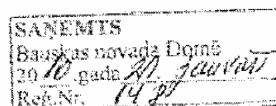
Par nosacījumu sniegšanu teritorijas plānojuma izstrādei

Vecumnieku novada Dome atbildot uz jūsu 1.12.2009 iesniegumu Nr.3-14.1/355 informē, ka Vecumnieku novada dome neizvirza nosacījumus Bauskas novada teritorijas plānojuma izstrādei.

Domes priekšsēdētājs

R. Melgailis

J. Strēlis
63976401



5.21. Rundāle novada dome



LATVIJAS REPUBLIKA
RUNDĀLES NOVADS
RUNDĀLES NOVADA DOME

Reģ. Nr. 90009112819, Pilsrundāle 1, Pilsrundāle, Rundāles pagastā, Rundāles novadā, LV 3921,
Tālr. 63962298, fakss 63962533, e-pasts: dome@rundale.lv

Rundāles pagastā, Rundāles novadā

23.12.2009. Nr. 1096

Uz 30.11.2009. Nr. 3-14.1/355

Bauskas novada dome
Uzvaras ielā 1, Bauska, LV-3901

Par nosacījumu sniegšanu
teritorijas plānojuma izstrādei


Izstrādājot Bauskas novada teritorijas plānojumu, Rundāles novada dome lūdz ņemt vērā sekojošus priekšlikumus un iestrādāt teksta un grafiskajā daļā:

- Teritorijas plānojumā atspoguļot Rundāles novada un citu kaimiņu novadu pašvaldību kopīgo interešu teritorijas.
- Teritorijas plānojuma izstrādes gaitā saskaņot paredzētās darbības dabas parka "Bauska" teritorijā.
- Paredzēt sadarboties ar Rundāles novadu Lielupes ūdeņu apsaimniekošanā, tūrisma taku maršrutu gar Lielupes malu un starpnovadu tūrisma maršrutu izstrādē.
- Paredzēt sadarboties veidojot kopīgās iestādes izglītības, būvniecības, kultūras, sporta un tūrisma jomās.
- Teritorijas plānojuma izstrādes gaitā konsultēties ar kaimiņu novadiem un saskaņot teritorijas, kuras tiek noteiktas kā brīvas no ģenētiski modificētiem organismiem.
- Atbalstīt un paredzēt valsts galvenā autoceļa E67 posma A4 (Saulkalne)- Bauska (Ārce) būvniecības varianta izvēli, kurā plānota tilta būvniecība pāri Lielupei pie Lepšām.
- Paredzēt Mūsas tilta remontu, jo Rundāles novada iedzīvotājiem tā ir vienīgā iespēja kā nokļūt uz nepieciešamajām iestādēm Bauskā, kā arī viena no divām iespējām nokļūšanai uz Rīgu.
- Lūdzam ņemt vērā, ka Rundāles novada teritorijas plānojumā pie SIA "Bērzkalni" paredzēta ražošanas objekta un noliktavu apbūve un pārējā Bauskas pierobežā paredzēta mazstāvu dzīvojamā apbūve.

Rundāles novada domes priekšsēdētājs

Aivars Okmanis

Rundāles novada domes
Plānošanas un attīstības nodaļas vadītāja
Inta Klīve, tālrunis 63962236, 226620205
e-pasts inta.klive@rundale.lv



5.22. Ozolnieku novada dome



LATVIJAS REPUBLIKA
OZOLNIEKU NOVADS

OZOLNIEKU NOVADA PAŠVALDĪBAS ADMINISTRĀCIJA

Reģ. Nr. 90001623310, Staciona iela 10, Ozolnieku novads, Ozolnieku pagasts, LV-3018
Tālr. 63028876, tālr./fakss 63050241, e-pasts: ozolniekt@ozolniekt.lv, www.ozolnieki.lv

Ozolnieku novadā, Ozolnieku pagastā

2009.gada 19.janvārī
Nr.3-12/41
uz 30.11.2009. rakstu Nr.3-14.1/355

BAUSKAS NOVADA PAŠVALDĪBA,

Uzvaras iela 1.
Bauska, LV-3901

Atbildot uz Jūsu vēstuli *Par nosacījumu sniegšanu teritorijas plānojuma izstrādei*, Ozolnieku novada dome dara zināmu, ka Bauskas novada teritorijā neatrodas Ozolnieku novada pašvaldības īpašumā vai pārraudzībā esoši objekti.

Jeļgavas novada teritorijas plānojumā iesakām iekļaut sadaļu par kaimiņu pašvaldību kopējām plānošanas teritorijām, kurās ietvert Lielupes un Garozes upju aizsardzības zonas un upēm piegulošās teritorijas, paredzot tajās ilgtspējīgas attīstības nodrošināšanu.

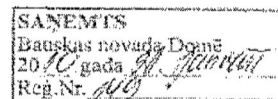
Nosakot aizsargjoslas, lūdzam ņemt vērā Ozolnieku novada teritorijā esošo kultūras pieminekļu aizsargjoslas, kuras skars arī Bauskas novada teritoriju. Ozolnieku novada Sidrabenes pagastā atrodas vietējās nozīmes arheoloģijas piemineklis *Pūķu senkapi* (valsts aizsardzības Nr.1014).

Izpilddirektors



P. Veļeckis

Plotņikova
63084707



5.23. VAS „Zemkopības ministrijas Nekustamie īpašumi”



Valsts sabiedrība ar ierobežotu atbildību
ZEMKOPIBAS MINISTRIJAS NEKUSTAMIE ĪPAŠUMI
Zemgales reģiona meliorācijas nodaļa

Uzvaras iela 1, Bauskā, Bauskas novads, LV-3901, tālr.63923822, fakss 63923823, e-pasts: zemgale@zmnri.lv

Bauskā

30.12.2010. Nr.387z
Uz Nr.3-14.1/1393 no 15.12.2010.

Bauskas novada domei

par novada teritorijas plānojumu

Valsts sabiedrības ar ierobežotu atbildību „Zemkopības ministrijas nekustamie īpašumi” (turpmāk – ZMNĪ) Zemgales reģiona meliorācijas nodaļa 2010.gada 16.decembrī ir saņēmusi un izskatījusi Bauskas novada pašvaldības vēstuli Nr.3-14.1/1393 no 15.12.2010. par Bauskas novada teritorijas plānojuma izstrādi.

Saskaņā ar 2009. gada 6.oktobra MK noteikumu Nr.1148 „Vietējās pašvaldības teritorijas plānošanas noteikumi” p-tu 4.8. sniedzam sekojošu **informāciju**:

- Bauskas novadā 80% lauksaimniecībā izmantojamās zemes ir meliorētas. Platību nosusināšanas objekti izbūvēti laikā no 1956. līdz 1993.gadam. Atsevišķas platības drenētas pirms I.Pasaules kara, laikā no 1936. līdz 1941.gadam. Meliorācijas objektu projektu dokumentācija un drenāžas nospraudumu materiāli ir ZMNĪ pārziņā. Tehniskās dokumentācijas glabātave atrodas Bauskas sektora biroja telpās Uzvaras ielā 1, Bauskā.

- Novads ietilpst Lielupes baseinā. Valsts nozīmes ūdensnotekas ir 476,80 km, t.sk., 351,66 km regulētas (pielikums Nr.1). 80% apsekoto ūdensnoteku nepieciešama renovācija vai rekonstrukcija.

Lai novērtētu meliorācijas sistēmu stāvokli, nepieciešams veikt meliorācijas sistēmu inventarizāciju.

Veicot Bauskas novada teritorijas plānojuma izstrādi, jāievēro sekojoši **nosacījumi**:

- Jānodrošina meliorācijas sistēmu saglabāšana, ekspluatācija, uzturēšana, tām jākalpo sākotnēji paredzētajam mērķim – optimāla mitruma režīma nodrošināšanai augsnē, liekā ūdens aizvadišanai.
- Teritorijas plānojuma plānā iezīmējamās ekspluatācijas aizsargjoslas ap meliorācijas būvēm un ierīcēm.
- Teritorijas plānojumā paredzama ūdensnoteku pārtīrīšana reizi 10 gados.
- Plānojot jebkādu būvniecību meliorētā zemē, jāizņem tehniskie noteikumi ZMNĪ.

Lai nodrošinātu iepriekšminēto, ievērojami sekojoši likumdošanas akti:

- 2010. gada 14. janvārī pieņemtais **Meliorācijas likums** ;
- 2010. gada 16. marta MK noteikumi Nr. 261 „**Meliorācijas sistēmu un hidrotehnisko būvju būvniecības kārtība**” ;
- 2003. gada 13. maija MK noteikumi Nr. 258 „**Noteikumi par ekspluatācijas aizsargjoslu ap meliorācijas būvēm un ierīcēm noteikšanas metodiku lauksaimniecībā izmantojamās zemēs un meža zemēs**” ;
- 2010. gada 13. jūlija MK noteikumi Nr. 623 „**Meliorācijas kadastra noteikumi**” ;
- 2010. gada 3. augusta MK noteikumi Nr. 714 „**Meliorācijas sistēmas ekspluatācijas un uzturēšanas noteikumi**” ;

SANEMTS
Bauskas novada Domē
2011. gada 3. janvārī
Reģ.Nr. 5

- 2010. gada 6. jūlija MK noteikumi Nr.612 „Kārtība, kādā nosakāmi un atļūdzināmi zaudējumi, kas saistīti ar meliorācijas sistēmas bojāšanu, iznīcināšanu vai izmantošanas tiesību ierobežošanu”;
- 2010. gada 10. augusta MK noteikumi Nr. 755 „Koplietošanas meliorācijas sistēmas būvniecības, ekspluatācijas un uzturēšanas izmaksu aprēķina, to sadales un norēķinu kārtība”;
- 2010. gada 10. augusta MK noteikumi Nr.756 „Melioratīvās hidrometrijas darbu veikšanas kārtība”;
- 2005. gada 23. augusta MK noteikumi Nr.631 “Par Latvijas būvnormatīvu LBN 224 - 05 “Meliorācijas sistēmas un hidrotehniskās būves”.

Informācijai un darbam elektroniski uz adresi Daina.Nikolajeva@bauska.lv nosūtām datu slāņus ar šādiem nosaukumiem:

- *Drenu akas*
- *Kolektori* (liela izmēra kolektori)
- *Koplietošanas ūdensteces*
- *VN asis* (valsts nozīmes ūdensnotekas)
- *VN_Reg asis* (regulētas valsts nozīmes ūdensnotekas)

Drenāžas sistēmu digitalizācija pašlaik notiek, to veic ZMNĪ Kadastra daļas darbinieki. Kad darbs būs paveikts, varēsīm sniegt ziņas par meliorētām platībām Bauskas novadā. Sagatavoto pagastu datus tiek ievietoti Meliorācijas digitālā kadastra mājas lapā ar adresi www.melioracija.lv.

Pielikumā: 1. Bauskas novada valsts nozīmes ūdensnoteku saraksts uz 2 lapām.

Vadītāja



Ilze Bergmane

Jurijs Sedjukevičs, t.26631612
Jurijs.Sedjukevics@zمني.lv

Bauskas novada valsts nozīmes ūdensnotekas

Nr.	NOSAUKUMS	ŪSIK kods	Kopgarums m	Garums novadā m	Regulētā posma garums novadā m
1	Avotgrāvis	384732:01	7868	7205	7205
2	Avotu grāvis	38472:01	6067	468	468
3	Baložu grāvis	3845292:01	5471	5471	5471
4	Bardžunu strauts	386172:01	6127	6127	4582
5	Briede	38458:01	7986	67	67
6	Būriņu grāvis	384592:01	6987	4353	4353
7	Ceraukste	3884:01	19142	19142	12927
8	Dole	3845284:01	6245	6245	6245
9	Dolīte	384528:01	7281	7281	7281
10	Drunku grāvis	3858624:01	4999	4999	4999
11	Garozā	38572:01	27760	6095	6095
12	Ģedule	38456:01	12687	734	0
13	Iecava	384:01	181755	24379	0
14	Ikstrums	38452:01	28331	14799	14799
15	Īslīce	3858:01	43195	19588	19588
16	Jauncodes grāvis	386112:01	10029	10029	10029
17	Jesku grāvis	3847318:01	4896	4175	4175
18	Jodavas strauts	38844:01	4719	4719	4719
19	Kadiķu grāvis	386162:01	10636	3587	3587
20	Kalndruvu grāvis	3861712:01	5162	5162	5162
21	Kamardes grāvis	38862:01	5745	5745	4198
22	Kaucis	38594:01	12559	8553	8553
23	Kažu grāvis	38462:01	5137	5137	5137
24	Krastmaļu strauts	386152:01	6663	6663	6663
25	Kuivīles grāvis	386142:01	6222	6222	6222
26	Kūdras grāvis	386128:01	6074	6074	6074
27	Ķīķu strauts	386114:01	5599	5599	5599
28	Lambārtes kanāls	3846:01	11889	11889	11889
29	Lamžu purva grāvis	3845714:01	7558	451	451
30	Lielupe	38:01	116309	17145	0
31	Liepu grāvis	3858622:01	5606	5606	5606
32	Lingas grāvis	3861722:01	3023	3023	3023
33	Malva	385924:01	10095	10095	10095
34	Maučuve	38588:01	4831	4831	4831
35	Mazplānīte	385854:01	8576	8576	8576
36	Melnupe	385832:01	12164	4794	4794
37	Mēmele	386:01	122742	38987	0
38	Murdzenis	385866:01	2528	2528	2528
39	Mūsa	388:01	24465	23852	0
40	Plānīte	38586:01	15781	15781	15781
41	Pūpolu grāvis	3861718:01	4032	4032	4032
42	Raibiņu grāvis	3858212:01	6230	2030	2030
43	Reņģeļe	385726:01	9631	3920	3920

44	Rīkanu strauts	38616:01	14271	7119	4108
45	Rītausmas grāvis	385942:01	5734	5734	5734
46	Ružu strauts	38812:01	5313	5313	5313
47	Sidrabene	385922:01	7703	7703	7703
48	Skaistulis	385842:01	4958	4958	4958
49	Skruku grāvis	385862:01	11493	11493	11493
50	Stabulīte	3882:01	6400	6400	4856
51	Starlauku grāvis	384634:01	6360	6360	6360
52	Svirkale	38584:01	14627	10791	10791
53	Vecsaules strauts	38612:01	12524	12524	11219
54	Veldres grāvis	385876:01	4569	4569	4569
55	Viteiku grāvis	385864:01	5778	5778	5778
56	Zizma	38592:01	15316	15316	13626
57	Žuku strauts	3886:01	7203	7203	5994
58	Žūru strauts	38614:01	9382	9382	7405
			Kopā:	476801	351659

Zemgales reģiona meliorācijas nodaļas kadastra inženieris



J. Kēniņš

5.24. SIA „LatRosTrans”

29/05 10 SAT 09:09 FAX +371 65401214

SIA LatRosTrans

44/001



Sabiedrība ar ierobežotu atbildību "LatRosTrans"
Vienotais reģ. Nr. 40003190740, Balvu ielā 7, Daugavpils, Latvija, LV-5401
Tālr. (+371) 654 01212, fakss (+371) 654 01214, 654 01314
E-pasts: lr@latrostrans.lv

Daugavpili

"19." 05. 2010. Nr. 1-021-8.1/674

Bauskas rajona padomes
Priekšsēdētājam
V. Veīpa kungam

Uzvaras ielā 1, Bauskā
LV-3901


Uz Jūsu 16.03.2010. vēstuli Nr.3-14.1/289

SIA "LatRosTrans" paziņo, ka Bauskas novada teritoriālās plānošanas procesā nepieciešams vadīties pēc SIA "LatRosTrans" 10.10.2005. vēstulē Nr.1-521-8.1/2107 un 12.06.2006 vēstulē Nr.1-521-8.1/1190 norādītajiem maģistrālā naftas cauruļvada „Polocka – Ventspils”, maģistrālā naftas produktu cauruļvada „Polocka – Ventspils” un divu sakaru kabeļu šķērsošanas nosacījumiem.

Tehniskais direktors

S. Turkovs

A.Jelinskis, 65401253
V. Jacenko, 65401245



J. Bērziņai
14.10.2005.

„10.” 10. 2005. Nr. 1-531-8.1./2104

Bauskas rajona padome
Izpildītāja v.i.
I. Spurķes kundzei

Uzvaras ielā 1, Bauskā
LV-3901

Uz Jūsu Nr. 171/2-2 no 28.09.2005.

Darām zināmu, ka izstrādājot Bauskas rajona attīstības plānu jāņem vērā sekojošais:

- Rajona teritoriju šķērso SIA "LatRosTrans" piederošais Ø720 mm maģistrālie naftas cauruļvads "Polocka – Ventspils" (284,800.km – 328,210.km) un «Polocka – Mažeiki» (289,014. – 291,111.km, 305,825. – 313,028.km), Ø530 mm maģistrālais naftas produktu cauruļvads, (NPV 272,770.km – 317,180.km), divi maģistrālie sakaru kabeli MKC 4x4x1,2, kuru garums ir 44,41 km, divi sakaru kabeli 3KAIIII1x4x1,2, kas iet līdz Bauskas sakaru mezglam (Lattelekom) gar maģistrālo cauruļvadu trasi (NPV 290.km – 292.km) un tālāk no cauruļvadu trases līdz Bauskas sakaru mezglam (Lattelekom) gar autoceļu E67 A7 Bauska – Grenstāle, uzstādīti divi sakaru radioreleju līnijas masti (NPV 282, 291.km), un viens sakaru radioreleju līnijas masts (NPV 312.km), kā arī izvietotas citas tehnoloģiskās būves.
- Saskaņā ar Aizsargjoslu likumu un LR Ministru Kabineta 1998.gada 20.oktobra noteikumiem Nr.414 "Aizsargjoslu gar naftas un naftas produktu cauruļvadiem, noliktavām, rezervuāriem drošības noteikšanas metodika", maģistrālo cauruļvadu aizsargjosla tiek noteikta 25 attālumā no katra malējā cauruļvada ass.
- Sakarā ar apvidus īpatnībām un līnijbūvju konstruktīvajām īpašībām, maģistrālie kabeli un tehnoloģisko sakaru objekti gar maģistrālajiem cauruļvadiem Bauskas rajona teritorijā atsevišķās vietās (no 273.km līdz 305.km) ierīkoti ārpus maģistrālo cauruļvadu aizsargjoslas.
- Pašlaik SIA "LatRosTrans" Bauskas rajona teritorijā plāno veikt maģistrālo sakaru kabeļu rekonstrukciju ar to iziešanas iespēju ārpus maģistrālo cauruļvadu aizsargjoslas (NPV 273.km, 275.km- 276.km, 280. – 281.km, 287.km, 291. – 293.km, 298. – 299.km, 303. – 305.km).
- Perspektīvā tiek plānota naftas produktu cauruļvada "Polocka – Ventspils" tehniskā modernizācija (renovācija) ar lupingu ierīkošanu cauruļvadu aizsargjoslā.

Izstrādājot teritorijas plānojumu jāņem vērā likums "Par aizsargjoslām", LR MK 20.10.98. noteikumi Nr. 414 KM JIP, kā arī jāņem vērā iepriekšminētā informācija.

Valdes loceklis



S.Aleksandrovs

A.Jelinskis 5401253
F.Grigorjevs 5401301

-- 60 --

Bauskas rajona padome	
Datums	14.10.2005.
Indekss	1-531-8.1./2104

6. ZIŅOJUMS PAR INSTITŪCIJU NOSACĪJUMU, REKOMENDĀCIJU UN INFORMĀCIJAS IEVĒROŠANU BAUSKAS NOVADA TERITORIJAS PLĀNOJUMA IZSTRĀDEI

N p/k	Institūcija	Nosacījumi, ieteikumi, informācija	Izskatīšanas rezultāts	Piezīmes
1.	Valsts vides dienests Jelgavas reģionālā vides pārvalde	<p><i>I teritorijas plānojumā atspoguļot:</i></p> <p><i>1. teritorijas, kurās noteikti darbības ierobežojumi no vides aizsardzības viedokļa:</i></p> <p>1.1. īpaši aizsargājamās dabas teritorijas un objekti:</p> <ul style="list-style-type: none"> - noteikt un aktualizēt Bauskas novadā īpaši aizsargājamās dabas teritorijas, norādīt objektu iedalījumu pēc kategorijas un statusa atbilstoši pašreizējai reālai situācijai, - aktualizēt informāciju par īpaši aizsargājamām dabas teritorijām un objektiem, ievērtējot prasības un zonējumu, kas noteikts dabas aizsardzības plānos un individuālajos aizsardzības un izmantošanas noteikumos, <p>1.2. esošās un perspektīvās īpaši vērtīgās ainaviskās teritorijas:</p> <ul style="list-style-type: none"> - plānojumā izdalīt teritorijas un noteikt ieteicamo teritoriju apsaimniekošanu bioloģiskās un ainaviskās daudzveidības saglabāšanai; <p>1.3. ūdensteces un ūdenstilpes un to aizsargjoslas;</p> <p>1.4. ūdens ņemšanas vietas, to sanitārās aizsardzības zonas un ierobežojumi; plānojumā norādīt plānotos no jauna ierīkojamus (ja tas nepieciešams), iekonservējamus vai tamponējamos urbumus;</p> <p>1.5. kapsētas, nepieciešamās paplašināšanas iespējas perspektīvā, to aizsardzības zonas.</p> <p><i>2. antropogēnās slodzes ietekme uz vidi un perspektīvās izmaiņas:</i></p> <p>2.1. esošo rūpniecisko teritoriju raksturojums, uzņēmumu ietekmes uz apkārtējo vidi novērtējums; plānoto rūpniecisko teritoriju raksturojums, rūpnieciskā riska objekti, norādot to ietekmes zonas;</p> <p>2.2. esošo lauksaimniecisko teritoriju raksturojums, ietekmes uz vidi novērtējums;</p> <p>2.3. piesārņojums un tā izplatība</p> <ul style="list-style-type: none"> - virsūdens objektu un gruntsūdens piesārņojums: notekūdeņu novadīšanas vietas, attīrīšanas efektivitāte; - augsnes piesārņojums: piesārņotās vietas; teritorijas ar paliekošu un videi bīstamu grunts pasārņojumu. Teritorijas plānojumā norādīt antropogēnās slodzes avotus(esošos, vēsturiskos un potenciālos) un to iespējamo ietekmi uz vidi- lauksaimniecības radītais piesārņojums no 	Ņemt vērā izstrādājot teritorijas plānojuma daļas un Vides pārskatu	

		<p>pamestām fermām, piesārņojums no tehniskās apkopes stacijām, degvielas uzpildes stacijām, degvielas uzpildes punktiem, lauksaimniecības ķimikāliju glabāšanas vietām, atkritumu izgāztuvēm u.c. izpētes un rekultivācijas pasākumi, plānojumā norādīt šīs vietas kā perspektīvā ierobežotas lietošanas teritorijas,</p> <ul style="list-style-type: none"> - esoša un perspektīvā situācija sadzīves atkritumu savākšanā un utilizācijā; - gaisa piesārņojums: piesārņojuma avoti; - maģistrālie cauruļvadi. <p>2.4. dabas īpatnības un faktori, kas veicina vai ierobežo vides piesārņošanu un degradāciju:</p> <ul style="list-style-type: none"> - teritorijas ar augstu gruntsūdens līmeni un apgrūtinātu lietus ūdeņu noteci; - aktualizēt informāciju par applūstošajām teritorijām pagastā atbilstoši 2008.gada 6.marta „Aizsargjoslu likuma” grozījumiem un 2008.gada 3.jūnija Ministru kabineta noteikumu Nr.406 „Virszemes ūdensobjektu aizsargjoslu noteikšanas kārtība” prasībām, - applūstošās teritorijās nav pieļaujams paredzēt ēku un būvju (t.sk. dīķu) būvniecība, pretplūdu aizsargbūvju būvniecību (izņemt esošās apbūves aizsardzībai pret paliem vai plūdiem) un teritorijas uzbēršanu; - neparedzēt virszemes ūdensobjektu applūstošajās aizsargjoslās perspektīvo savrupmāju un citu apbūves teritoriju izvietojumu. <p>3. <u>dabas resursi:</u></p> <p>3.1. Bauskas novada ģeoloģiskā potenciāla apzināšana-esošās valsts, vietējās nozīmes atradnes: to izplatība, apjomi, izmantošana (karjeri), perspektīvas ieguvei. Teritorijas plānojumā norādīt esošās un perspektīvās derīgo izrakteņu atradnes, krājumus, priekšlikums vai ierobežojumus izmantošanai, nepieciešamās izpētes pasākumus, kā arī dot priekšlikumus neizmanto karjeru rekultivācijai;</p> <p>3.2. pazemes ūdeņu resursi, ieguves vietas, apjomi, perspektīvas ieguvei; neapsaimniekoto ūdensapgādes urbumu kā potenciāli bīstamāko piesārņojuma avotu apzināšana;</p> <p>3.3. virsūdens resursi, to platības, apsaimniekošanas un izmantošanas veidi (zivsaimniecība, HES, rekreācija u.c.), to ietekme uz ūdens resursu kvalitāti;</p> <p>3.4. mežu platības, saudzējamo mežu platības, kurās nav ieteicama transformācija; to sadalījums pēc īpašuma piederības, perspektīvas</p>		
--	--	---	--	--

		<p>teritoriju apmežošanai;</p> <p>3.5. nacionālās nozīmes lauksaimniecībā izmantojamās platības, nosacījumi to apsaimniekošanai.</p> <p>4. teritorijas infrastruktūra, tās attīstība:</p> <p>4.1. apbūve, esošā un perspektīvā. Ūdensteču aizsargjoslās applūstošās teritorijās nav pieļaujams paredzēt dzīvojamo ēku izvietojumu un teritorijas paaugstināšanu to uzberot;</p> <p>4.2. inženiertīkli (ūdensapgāde, kanalizācija, siltumapgāde, utt.), perspektīvas tīklu paplašināšanai, uzlabošanai;</p> <p>4.3. ceļu tīkls un transporta kustības slodze, perspektīvā izbūvējamie ceļi;</p> <p>4.4. atpūtas iespējas un tūrisms;</p> <p>4.5. parki, apstādījumi. Teritorijas plānojumā nepieciešams precīzi noteikt mērķus, kuru sasniegamai nepieciešams rezervēt teritorijas vai noteikt ierobežojumus teritorijas izmantošanai (inženierinfrastruktūras attīstība, rekreācija u.c.).</p> <p>II Izvērtēt nepieciešamos vides aizsardzības pasākumus, norādot to realizācijas prioritātītes un nepieciešamos resursus.</p> <p>III Stāvokļa analīzes rezultātus attēlot sekojošās viena mēroga kartēs:</p> <ul style="list-style-type: none"> - aizsargājamās teritorijas, objekti, aizsargjoslas; - teritoriju sadalījums pēc to mērķiem; - antropogēnā piesārņojuma vietas-potenciāli un vēsturiski piesārņotās vietas (izgāztuves, lopu kapsētas, autokapsētas, minerālmēsļu un pesticīdu noliktavas, rekultivētās atkritumu izgāztuves u.c. piesārņotās teritorijas); - dabas resursu krājumi un ieguves vietas (esošās un perspektīvās, ierīkotās ūdens ņemšanas vietas); - apdzīvotās vietas, teritorijas (esošās un perspektīvā), to nodrošinājums ar inženiertīkliem; - plūdu apdraudētās teritorijas. 		
2.	LR Valsts kultūras pieminekļu aizsardzības inspekcija	<p>1) Saskaņā ar likuma „Par kultūras pieminekļu aizsardzību”23. pantu un „Aizsargjoslu likuma”8.pantu aizsardzības zona ap valsts aizsargājamiem kultūras pieminekļiem lauku teritorijās noteikta ne mazāk kā 500m, pilsētas teritorijā ne mazāk kā 100 m, ja tā nav noteikta īpaši. Jebkuru saimniecisko darbību pieminekļu aizsardzības zonā drīkst veikt tikai ar Inspekcijas atļauju.</p> <p>2) Plānojot teritorijas izmantošanu vai paredzot jebkādu veida saimniecisko darbību kultūras pieminekļos vai to aizsardzības zonās, saistoši sekojoši</p>	Nemt vērā izstrādājot teritorijas plānojuma daļas	

		<p>normatīvie akti:</p> <ul style="list-style-type: none"> • Likums „par kultūras pieminekļu aizsardzību”, • MK 26.08.2003. noteikumi Nr.474 „Noteikumi par kultūras pieminekļu aizsardzību, izmantošanu, restaurāciju, valsts pirkuma tiesībām un vidi degradējoša objekta statusa piešķiršanu”, • Citi normatīvie akti, kuros ietverti kultūras pieminekļu aizsardzības jautājumi. <p>3) Kultūras pieminekļu un to aizsardzības zonu teritorijās nav plānojama tāda saimnieciskā darbība, kas var iznīcināt kultūras pieminekli vai mazināt kultūras pieminekļu un kultūrvēsturisko ainavu vērtību. Tās būtu rūpnieciskās ražošanas vai jaukta darījumu apbūves teritorijas, kas saistās ar liela apjoma noliktavu tipa ēku būvniecību, jaunas dzīvojamo māju apbūves teritorijas, kā arī derīgo izrakteņu ieguves teritorijas. Saimnieciskā darbība kultūras pieminekļu aizsardzības zonā plānojama saglabājot kultūras piemineklim atbilstošu vidi, kā arī nodrošinot pieminekļa vizuālo uztveri.</p> <p>4) Arheoloģisko pieminekļu teritorijās nav plānojama jaunu objektu būvniecība un citi ar zemes reljefa pārveidojumiem saistīti darbi.</p> <p>5) Kultūras mantojums iesaistāms teritorijas plānošanā, vadoties pēc nacionālās programmas „Kultūra 2000-2010”apakšprogrammas „Kultūras mantojums” nostādnēm.</p> <p>6) Teritorijas plānojuma teksta daļā (paskaidrojuma rakstā) ietverama informācija:</p> <ul style="list-style-type: none"> • Par kultūras mantojumu Bauskas novadā kopumā, • Par valsts aizsargājamiem nekustamiem kultūras pieminekļiem: to uzskaitījums, raksturojums un informācija par pieminekļa pašreizējo stāvokli un saglabāšanas pasākumiem. Aprakstu vēlams papildināt ar objektu raksturojošu foto attēlu. <p>7) Grafiskajā daļā ar apzīmējumiem un numerāciju uzrādāmi nekustamie kultūras pieminekļi un aizsardzības zonas ap tiem. Grafiskajiem materiāliem pievienojams skaidrojums (eksplikācija) ar katra pieminekļa nosaukumu un valsts aizsardzības numuru.</p> <p>8) Apbūves noteikumos:</p> <ul style="list-style-type: none"> • Ietveramas prasības kultūras pieminekļu aizsardzībai un izmantošanai, • Norādāmi, kādi aprobežojumi ievērojami kultūras pieminekļu 		
--	--	---	--	--

		<p>aizsardzības zonās, tajā skaitā uz zemes dališanas-apvienošanu, būtisku kultūrvēsturiskās ainavas pārveidošanas pasākumu veikšanu,</p> <ul style="list-style-type: none"> • Ietveramas prasības ēku, kas vecākas par 50 gadiem nojaukšanai, • Ietveramas prasības stādījumu, kas vecāki par 50 gadiem apsaimniekošanu, • Atsevišķā nodaļā ietveramas prasības kultūrvēsturiski nozīmīgo objektu aizsardzībai un izmantošanai, ja šādi objekti ir pašvaldībā noteikti. <p>IETEIKUMI:</p> <ol style="list-style-type: none"> 1) Teritorijas plānojuma izstrādes gaitā ap kultūras pieminekļiem var izstrādāt individuālās aizsardzības zonas, vadoties no konkrētas kultūras pieminekļa atrašanās vietas un iespējamās ārējās vizuālās ietekmes un pieminekļa ainaviskās uztveres, atbilstoši MK 19.07.2003. noteikumiem Nr. 392 „Kultūras pieminekļu aizsargjoslu(aizsardzības zonu) noteikšanas metodika”. Kultūras piemineklim individuāli noteikta aizsardzības zona-samazināta vai paplašināta, atbilstoši konkrētai situācijai dabā, ļautu racionālāk plānot teritorijas izmantošanu un precizēt ar kultūras pieminekļa aizsardzību saistītos apgrūtinājumus. 2) Ieteicams apzināt un teritorijas plānojumā uzrādīt citus nozīmīgus objektus un teritorijas, kam piemīt kultūrvēsturiska vērtība- ēkas, kultūrvēsturisku norišu vietas, ainaviski vērtīgas kultūrvēsturiskās vides un dabas teritorijas, kas nav iekļautas spēkā esošajā Valsts aizsargājamo kultūras pieminekļu sarakstā. Tās būtu ievērojamo cilvēku dzīves vietas, atsevišķi arhitektūras objekti, muižu apbūves, kultūrvēsturiski stādījumi. Ieteikums sadaļā, kas attiecināma uz pašvaldības kultūrvēsturiski nozīmīgajiem objektiem precizēt kārtību, kādā veidā notiek to iekļaušana vai izslēgšana no pašvaldības saraksta, kā arī precizējami noteikumi attiecībā uz to turpmāku apsaimniekošanu. Plānojot objektiem piemērotu izmantošanu, paredzēt tos iesaistīt teritorijas kultūras potenciālā papildināšanā un pilnveidošanā. Šādu objektu saglabāšana, aizsardzība un izmantošana regulējama pašvaldību līmenī. 		
3.	VAS „Latvijas Valsts ceļi”	<p>VAS „Latvijas Valsts ceļi” (turpmāk LVC) Bauskas novada teritorijas plānojuma izstrādei izvirza sekojošus nosacījumus:</p> <ol style="list-style-type: none"> 1) izstrādājot teritorijas plānojumu, rezervēt teritoriju projekta „ E67Via Baltica posma a/c A4 (Saulkalne) – Bauska (Ārce) attīstības izpēte” trases ģenerālvariantam, ko atbalsta VAS „Latvijas Valsts ceļi” 	1.p.ņemt vērā izstrādājot grafisko daļu	

		<p>speciālisti un Bauskas novada dome (18.09.2009.vēstule Nr.3-14.8/111 Vides pārraudzības valsts birojam), un pret kuru nav iebildumu arī Vides pārraudzības valsts biroja izsniegtajā atzinumā par Ietekmes uz vidi novērtējuma gala ziņojumu. Pēc galīgā lēmuma pieņemšanas (orientējoši nākamā gada sākums), LVC nosūtīs pašvaldībām akceptēšanai precīzāku informāciju par LVC atbalstāmo trases ģenerālvariantu un tam rezervējamo teritoriju;</p> <p>2) plānojot teritoriju apbūves attīstību, jāņem vērā demogrāfiskā situāciju Latvijā (iedzīvotāju skaita samazināšanās un aprūpējamo cilvēku īpatsvara palielināšanās), kas nosaka nepieciešamību vispirms rekonstruēt esošās blīvāk apdzīvotās, tās labiekārtojot un paplašinot, nevis izveidot jaunas apbūves teritorijas. Šāda pieeja ļautu koncentrētāk izmantot sabiedrības radītā kopprodukta līdzekļus vairākuma iedzīvotāju interesēs labākas sadzīves vides izveidošanai un tās kvalitatīvai uzturēšanai;</p> <p>3) apbūves teritoriju (jauno vai rekonstruējamo un paplašināmo esošo) saisti ar valsts autoceļu tīklu veikt, ievērojot „pakāpeniskuma” principu, tas ir, to tiešos pieslēgumus paredzēt pie pašvaldību (galvenokārt) vai valsts vietējiem autoceļiem, orientēties uz pieslēgumu kopīgā skaita samazināšanu un savstarpēju attālināšanu perspektīvā, kas uzlabotu satiksmes drošības apstākļus. Jaunu pieslēgumu plānošana valsts galvenajiem autoceļiem nav pieļaujama, bet reģionālajiem tikai izņēmuma gadījumos, ja tas saistīts ar esošā transporta tīkla pārplānošanu plašākā apkārtnē.</p> <p>4) Nosakot teritorijas, kam obligāti jāizstrādā detālie plānojumi, ir jāņem vērā princips, kas, ja nav nodrošināta piekļūšana kādam atsevišķam zemes īpašumam vai arī uzsākot, vai paplašinot uzņēmējdarbību, vai attīstot apdzīvojamo apbūvi uz esošiem zemju īpašumiem, kā arī veicot to sadali vairākos, pašvaldībai saskaņā ar LR MK noteikumu Nr. 883 (19.10.2004.) 6.,7.,8. un 9. punktu šiem īpašumiem ir jāierosina detālplānojuma izstrāde. Tajā pilnībā jāatrisina piekļūšana katrai zemes vienībai, ievērojot „pakāpeniskuma” principu teritoriju pieslēgšanai valsts autoceļu tīklam (skat. iepriekšējo punktu). Katrā konkrētā gadījumā jāizskata nepieciešamība vienlaicīgi izstrādāt detālplānojumus arī blakus īpašumiem kopējā iekšējo ceļu tīkla izveidošanai teritorijām pie valsts autoceļiem starp jau esošajiem jebkuras piederības publisko autoceļu pieslēgumiem valsts autoceļam, pēc iespējas samazinot jau</p>	<p>2.p.ņemt vērā</p> <p>3.p.ņemt vērā</p> <p>4.p.ņemt vērā daļēji</p>	<p>19.10.2004 LR MK noteikumi Nr. 883 ir zaudējuši spēku.. Piekļūšanas iespējas tiek norādītas detālplānojumos un zemes ierīcības projektos</p>
--	--	---	---	---

		<p>esošos atsevišķo īpašumu pieslēgumu skaitu;</p> <p>5) teritorijas plānojuma saturā jābūt perspektīvai Bauskas novada transporta shēmai (ietverot plānotās, jaunās apbūves teritorijas), kura atspoguļotu piekļūšanas iespēju nodrošināšanu ikvienam īpašumam (arī atsevišķiem gājēju un veloseliņiem), ar akcentētām vietējā ceļu (ielu) tīkla pieslēgšanās vietām valsts ceļu tīklam;</p> <p>6) teritorijas plānojumā īpaši (ar noteiktu apzīmējumu grafiskajā daļā un attiecīgu skaidrojumu tekstā) ir jāatzīmē teritorijas tieši blakus valsts galvenajiem un reģionālajiem autoceļiem, kurām (kopumā vai atsevišķiem zemes īpašumiem) nav un nevar tikt plānotas piekļūšanas iespējas no tiem, ja izstrādātā plānojuma ietvaros nav atrisināta piekļūšanā no pašvaldību vai valsts vietējiem autoceļiem;</p> <p>7) dzīvojamās un publiskās apbūves teritorijas plānot tādā attālumā no ceļiem, kas neprasa papildus pasākumus aizsardzībai pret autotransporta radīto troksni. Izstrādājot šo teritorijas plānojumu, jāņem vērā 2004.gada 13.jūlija Ministru kabineta noteikumu Nr. 597 „Vides trokšņa novērtēšanas kārtība” un Ministru kabineta 2004.gada 13.jūlija noteikumu Nr.598 „Noteikumi par akustiskā trokšņa normatīviem dzīvojamo un publisko ēku telpā”2 pielikumu un 3.pielikuma prasības.</p> <p>8) Servisa objektus plānot tikai teritorijās ar ātruma ierobežojumu 50 km/h. Teritorijās ārpus šādiem ātruma ierobežojumiem, servisa objektu iespējamās (atļautās) vietas pie valsts galvenajiem un reģionālajiem autoceļiem plāno Satiksmes ministrija, atbilstoši projektēšanas normatīviem.</p>	<p>5.p. ņemt vērā</p> <p>6.p..neņem vērā</p> <p>7. un 8.p.ņem vērā</p>	<p>Teritorijas plānojumā ar mēroga M 1: 10 000 noteiktību nevar atzīmēt 6.punktā minētās teritorijas</p>
4.	<p>Veselības ministrijas Veselības inspekcijas Zemgales kontroles nodaļa</p>	<p>Vides kvalitātes priekšnoteikumu radīšanai, racionālai teritorijas izmantošanai, rūpniecisko un vides risku novēršanai Veselības inspekcijas Zemgales kontroles nodaļas speciālisti Bauskas novada teritorijas plānojuma izstrādei ierosina iekļaut sekojošus no higiēniskā viedokļa svarīgus priekšlikumus:</p> <p>1. Lai nodrošinātu labvēlīgus dzīves apstākļus nepieciešams saglabāt, bet, kur tas nepieciešams, nodrošināt pagastu teritorijas funkcionālās zonēšanas principu (dzīvojamās, ražošanas, rekreācijas un atpūtas zonas) un kartogrāfiski to attēlot. Nedrīkst plānot ražošanas objektu būvniecību dzīvojamās, atpūtas un rekreācijas zonās. Teritorijas funkcionālajam dalījumam ir liela higiēniska nozīme, jo tādējādi cilvēki tiek pasargāti no dažādu kaitīgu faktoru iedarbības. Ražošanas zonu pret dzīvojamo zonu ieteicams plānot ņemot vērā dominējošu vēju virzienu.</p> <p>2. Izstrādājot Bauskas novada plānojumu, jāņem vērā novada iedzīvotājiem</p>	<p>1. un 2. p. ņemt vērā</p>	

		<p>pieejamos pakalpojumus(medicīnas, tirdzniecības, sabiedriskās ēdināšanas, sadzīves, sporta, atpūtas, izglītības, transporta).</p> <p>3. Ieteicams paredzēt apdzīvoto vietu ceļu un ielu tehniskā stāvokļa izpēti un iepļānot pasākumus situācijas uzlabošanai. Kā alternatīvu autotransportam, paredzēt veselīga un ekoloģiski tīra pārvietošanas veida- velotransporta attīstību, projektējot, ierīkojot veloceliņus un velostāvlaukumus. Nepieciešamības gadījumā veikt akustisko plānošanu, paredzot satiksmes sistēmu projektēšanu, kā arī trokšņa samazināšanu ap autoceļiem un dzelzceļa līnijām, veicot skaņas izolācijas pasākumus un kontrolējot troksni tā rašanās avotā, saskaņā ar 2004.g.13.06. MK noteikumiem Nr.597 „Vides trokšņa novērtēšanas kārtība”.</p> <p>4. Norādīt ūdenstilpņu un ūdensteču izmantošanas mērķi un grafiski attēlot plūdu riska zonas. Paredzēt pasākumus to novēršanai vai ietekmes mazināšanai.</p> <p>5. Teritoriālpļānojumā atzīmēt masveida atpūtas un tūrisma nozīmes vietu izvietojumu, tajā skaitā norādīt perspektīvo peldvietu iekārtošanas vietas.</p> <p>6. Paredzēt tualesu un autostāvvietu celtniecību publisko pasākumu norises vietās.</p> <p>7. Paredzēt dabas aizsardzības objektu saglabāšanu.</p> <p>8. Apzināt visas novadā esošās pazemes ūdens ņemšanas vietas ar aizsargjoslām un tās grafiski attēlot. Paredzēt bezsaimnieka un neizmantotu urbumu tamponēšanu.</p> <p>9. Plānošanas dokumentā, sadaļā „Ūdensapgāde” jāatīnno detalizēta analīze par stāvokli decentralizētajā dzeramā ūdens apgādē no individuāliem ūdens ieguves avotiem (cauruļakām, grodu akām u.c.). Tajā nepieciešams minēt aku un patērētāju skaitu, raksturot ūdens kvalitātes problēmas, kā arī iespējamo rīcību novada iedzīvotāju nodrošināšanai ar nekaitīgu un kvalitatīvu dzeramo ūdeni. Tā kā ūdens patēriņa daudzums uz vienu iedzīvotāju ir sanitārās kultūras līmeņa un apdzīvoto vietu komunālās labiekārtošanas rādītājs, būtu nepieciešams paredzēt centralizētas ūdens apgādes un kanalizācijas tīklu paplašināšanu, kā arī individuālā sektora pieslēgšanu centralizētām kanalizācijas un ūdensapgādes sistēmām.</p> <p>10. Nepieciešamas iepļānot dzeramā ūdens kvalitātes uzlabošanu gan pēc organoleptiskiem, gan fizikāli- ķīmiskiem rādītājiem, iepļānojot novecojošu ūdens piegādes tīklu rekonstrukciju un iekārtu uzstādīšanu ūdens atdzelžošanai, mīkstināšanai un mehāniskai attīrīšanai, centralizētās ūdensapgādes sistēmās, tādās kā Ceraukstes, Gailīšu, Codes, Mežotnes,</p>	<p>3.p. ņemt vērā daļēji</p> <p>4.un 5. p. ņemt vērā</p> <p>6.p.neņem vērā</p> <p>7.un 8.p. ņemt vērā</p> <p>9.p. daļēji ņemt vērā</p> <p>10.p.-17p. ņemt vērā</p>	<p>Teritorijas plānojumā netiek paredzēta apdzīvoto vietu ceļu un ielu tehniskā stāvokļa izpēte</p> <p>Nosacījumi neattiecas uz teritorijas plānojumu</p> <p>Nav pieejami dati par grodu un cauruļaku aku skaitu un ūdens kvalitāti tajās.</p>
--	--	---	--	--

		<p>Vecsaules, Dāviņu pagastu, SIA „Īslīces ūdens”.</p> <p>11. Lai novērstu apkārtējās vides piesārņošanu, svarīgi pareizi savākt un likvidēt kā sausus, tā šķidros atkritumus. Plānošanas dokumentā norādīt notekūdeņu savākšanas un attīrīšanas sistēmu raksturojumu (t.sk. decentralizētās sistēmas). Nepieciešamības gadījumā paredzēt sadzīves un ražošanas notekūdeņu kanalizācijas sistēmu rekonstrukciju, nodrošinot notekūdeņu bioloģisko attīrīšanu atbilstoši pastāvošām prasībām, kā arī atkritumu izgāztuvju ierīkošanu.</p> <p>12. Ja nepieciešamība plānot toksisko atkritumu glabāšanu un iznīcināšanu novada teritorijā, stingri jāievēro LR „Aizsargjoslu likumu”. Atbilstoši likumam, lai samazinātu un nepieļautu negatīvu toksisko atkritumu dedzināšanas iekārtu piesārņojuma ietekmi uz vidi un iedzīvotāju veselību, tām jānosaka drošības aizsargjoslas. Aizsargjoslu lielumu aprēķina pēc MK metodikas, ņemot vērā iespējamo piesārņojošo vielu koncentrācijas aprēķinus (t.sk. smagiem metāliem un dioksīniem- dibenzodioksīnam un dibenzofurānam).</p> <p>13. Plānojumā paredzēt aizsargjoslas ap objektiem un teritorijām saskaņā ar LR „Aizsargjoslu likumu (05.02.1997.) un tā grozījumiem. Atzīmēt aizsargjoslu robežas objektiem, kuriem ir paredzētas sanitārās, drošības, vides un dabas resursu aizsardzības aizsargjoslas. Pēc iespējas precizēt gadījumus, kad netiek ievēroti normatīvos aktos paredzētie ierobežojumi.</p> <p>14. Lai nepieļautu higiēnas apstākļu pasliktināšanos cilvēku un dzīvnieku kapsētām pieguļošās teritorijās, aizsargjoslu platums no dzīvnieku kapsētas teritorijas robežas ārējās malas jāpieņem 500 metri. Aizsargjoslas platums no cilvēku apglabāšanas kapsētas teritorijas robežas ārējās malas ir jāpieņem 300 metri. Aizsargjoslu ap cilvēku apglabāšanas kapsētām likvidē tikai pēc saskaņošanas ar Veselības inspekciju.</p> <p>15. Veikt lauksaimniecības un ražošanas objektu uzskaiti un esošās situācijas analīzi (esošie un perspektīvie objekti, to stāvoklis), to izmantošanu perspektīvā, raksturot vides piesārņošanas draudus.</p> <p>16. Neplānot ražošanas un lauksaimniecības objektu teritorijas ar cilvēka veselībai un videi kaitīgiem faktoriem izmantošanu citiem nolūkiem, neparedzot atbilstošus atveseļošanas pasākumus. Šīm teritorijām noteikt aizsargzonas ar attiecīgiem izmantošanas ierobežojumiem.</p> <p>17. Norādīt paaugstinātas bīstamības vai riska objektus ar tiem saistītos riska faktorus, kuru izvietojumus var palielināt citu objektu bīstamību vai tieši apdraudēt apkārtnes iedzīvotājus vai vidi. Paredzēt gaisa, augsnes, ūdens</p>		
--	--	--	--	--

		piesārņošanas ietekmes novēršanas pasākumus apdzīvotās un atpūtas vietās.		
5.	LR Valsts Zemes dienesta Zemgales reģionālā nodaļa	<p>Valsts zemes dienests (turpmāk – dienests) nosaka sekojošus nosacījumus vietējās pašvaldības teritorijas plānojuma vai to grozījumu (turpmāk – teritorijas plānojums) izstrādei.</p> <ol style="list-style-type: none"> 1. Teritorijas plānojuma grafisko daļu izstrādā digitālā veidā vektordatu formā Latvijas ģeodēzisko koordinātu sistēmā LKS-92 ar mēroga noteiktību M 1:10000. Apdzīvotas vietas teritorijas plānojuma grafisko daļu izstrādā ar mēroga M 1:2000 vai M 1:5000 noteiktību, ja ir pieejama atbilstoša mēroga kartogrāfiskā pamatne. 2. Izstrādāto teritorijas plānojumu iesniedz attiecīgajā dienesta teritoriālajā struktūrvienībā atzinuma sniegšanai elektroniskā formā (grafiskos materiālus - digitāli vektordatu (vēlams *.dgn (MicroStation)) formā). Teritorijas plānojuma grafiskai daļai elektroniskajā datu nesējā pievieno aizsargjoslu sadaļā izmantotos apzīmējumus ar paskaidrojumiem. 3. Teritorijas plānojuma izstrādāšanā izmanto aktuālus dienesta teritoriālās struktūrvienības izsniegtus Nekustamā īpašuma valsts kadastra informācijas sistēmas grafiskos datus. 4. Teritorijas plānojumā nosaka un grafiskajā materiālā attēlo visas esošo objektu aizsargjoslas, t.sk., objektu, kuri izvietoti ārpus plānojuma teritorijas, aizsargjoslas, kas atrodas plānojuma teritorijas robežās. 5. Aizsargjoslu robežas grafiski attēlo kā daudzstūrus, kas saistīti ar aizsargjoslas kodu, kas ir atbilstošs Nekustamā īpašuma objekta apgrūtinājumu klasifikācijas apakšgrupai, ja tādas nav – grupai, un aizsargjoslu robežas daudzstūri sasaistīti ar objekta, kam noteikta aizsargjosla, pilnu nosaukumu un adresi, ja tāda ir. 5.1. Ja plānojuma grafiskā daļa tiek gatavota MicroStation vidē vai AutoCad vidē, tad plānojuma aizsargjoslas nepieciešams attēlot tā, lai katrs plānojumā attēlotais aizsargjoslu veids būtu izvietots unikālajā līmenī. 5.2. Ja plānojuma grafiskā daļa tiek gatavota ArcView vidē, tad plānojuma aizsargjoslas nepieciešams attēlot tā, lai katram plānojumā attēlotajam aizsargjoslu veidam būtu piešķirts unikāls kods. Aizsargjoslu kods ir atbilstošs nekustamā īpašuma objekta apgrūtinājuma kodam. 6. Teritorijas plānojuma grafiskajā materiālā attēlo ciemu robežas. 7. Apstiprinātā teritorijas plānojuma eksemplāru, kurā ietverti grafiskie materiāli, pašvaldība atbilstošajā dienesta teritoriālajā struktūrvienībā iesniedz divu nedēļu laikā pēc teritorijas plānojuma spēkā stāšanās uz 	Nosacījumus ņemt vērā	

		elektroniskā datu nesēja un kā iesietu dokumentu, pievienojot: pašvaldības lēmuma par teritorijas plānojuma apstiprināšanu kopiju, informāciju par pašvaldības lēmuma publicēšanu laikrakstā "Latvijas Vēstnesis", informāciju par teritorijas plānojuma grafiskās daļas izstrādātāju un aizsargjoslu grafisko datu sagatavošanas mēroga noteiktību.		
6.	Latvijas Vides, ģeoloģijas un meteoroloģijas centrs	<p>Teritorijas plānojumā ar grozījumiem lūdzam ietvert šādu informāciju:</p> <p>1. Dabas resursi:</p> <p>1.1. virszemes ūdensobjektu raksturojums: morfometriskie un hidrometriskie rādītāji (ūdenstilpnēm-ezera tips, dziļums, apsaimniekotājs u.c.; ūdenstecēm-garums, gada notece, kritums), gultnes un ūdens kvalitātes raksturojums (pieejamās informācijas ietvaros), esošā un plānotā izmantošana, izdalot ūdensobjektus, kuros notiek intensīva zivsaimniecība un kuros tā tiek plānota (pieejamās informācijas ietvaros);</p> <p>1.2. pazemes ūdens resursu krājumi, to kvalitāte (pieejamās informācijas ietvaros) un aizsargātības raksturs;</p> <p>1.3. mežu resursu raksturojums (platība, meža tips un apsaimniekotājs), plānotās apmežojamās platības;</p> <p>1.4. purvu raksturojums (platība, tips, hidrogrāfija un apsaimniekotājs), prasības plānotai izmantošanai;</p> <p>1.5. īpaši aizsargājamās dabas teritorijas;</p> <p>1.6. pilsētas apstādījumi un dabas teritorijas, to platības un attīstības prognozes.</p> <p>2. Ekonomiskās aktivitātes :</p> <p>2.1. rūpnieciskās un lauksaimnieciskās ražošanas uzņēmumu raksturojums (darbības veids pēc NACE koda, ūdens resursu patēriņa raksturojums, notekūdeņu novadīšana, attīstības prognozes), izdalot rūpniecības uzņēmumus, kuru novadītie notekūdeņi satur Ministru kabineta 22.01.2002. noteikumos Nr.34 „Noteikumi par piesārņojušo vielu emisiju ūdenī” noteiktās bīstamās un īpaši bīstamās vielas;</p> <p>2.2. lauksaimniecībā izmantojamās zemes lietojumu veidi (izdalot intensīvi mēslošanas teritorijas), platības, prognozējamās zemes lietojuma veidu strukturālās izmaiņas;</p> <p>2.3. meliorācijas sistēmas raksturojums (pieejamās informācijas ietveros- tehniskais stāvoklis, atbildīgais par apsaimniekošanu, un uzturēšanai nepieciešamie pasākumi).</p>	<p>1.p. ņemt vērā</p> <p>2.1. un 2.2. apakšpunktu neņemt vērā</p> <p>2.3. apakšpunktu ņemt vērā</p>	Neattiecas uz teritorijas plānojumu

		<p>3. Antropogēnā slodze:</p> <p>3.1. dzīvojamās apbūves teritoriju (daudzdzīvokļu mājas, savrupmājas) attīstības prognozes;</p> <p>3.2. apdzīvojuma struktūras raksturojums (iedzīvotāju skaits un lielākās apdzīvotās vietas) un attīstības prognozes;</p> <p>3.3. ūdens patēriņa raksturojums: esošā un plānotā centralizētā ūdensapgādes sistēma (pieslēguma skaits, patēriņu apjomi, tehniskais stāvoklis), decentralizētā ūdensapgāde (artēziskie urbumi, t.sk. neizmantojamie urbumi, debits, dziļums, ierīkošanas gads, apsaimniekotājs, tehniskais stāvoklis), grafiskajā daļā parādīt centralizētai ūdensapgādei pieslēgtās teritorijas un plānotās pieslēguma teritorijas;</p> <p>3.4. esošā un plānotās notekūdeņu savākšanas sistēmas raksturojums (notekūdeņu attīrīšanas iekārtas, jauda, noslodze, notekūdeņu attīrīšanas kvalitāte, iekārtu tehniskais stāvoklis), decentralizētās izplūdes vietas; izmantošanas nosacījumi teritorijām, kuras nav pieslēgtas un netiek plānotas pieslēgt centralizētajai notekūdeņu savākšanas sistēmai; grafiskajā daļā parādīt centralizētai notekūdeņu savākšanas sistēmai pieslēgtās teritorijas un plānotās pieslēguma teritorijas.</p> <p>3.5. lietūsūdens savākšanas sistēma, izplūdes vietas; grafiskajā daļā parādīt centralizētai lietūsūdens savākšanas sistēmai pieslēgtās teritorijas un plānotās pieslēguma teritorijas;</p> <p>3.6. sniega savākšana, esošie un plānotie uzglabāšanas laukumi, citi tehnoloģiskie risinājumi ;</p> <p>3.7. notekūdeņu attīrīšanas iekārtu dūņu uzglabāšanas vietas un izmantošanas nosacījumi.</p> <p>3.8. esošās un plānotās atkritumu apsaimniekošanas sistēmas raksturojums (atkritumu apjoms, savākšana un noglabāšanas vietas);</p> <p>3.9. piesārņotās un potenciāli piesārņotās vietas: piesārņojuma veids, objekta izveidošanas gads(pieejamās informācijas ietvaros).</p> <p>3.10. dzīvnieku apglabāšanas risinājums.</p> <p>4. Riska teritorijas:</p> <p>4.1. īslaicīgās un pastāvīgās applūšanas riska teritorijas;</p> <p>4.2. augšņu un dabisko krastu erozijas apdraudētas teritorijas.</p> <p>5. Stipri pārveidotie un mākslīgie ūdensobjekti un hidrotehniskās būves (HES,</p>	<p>3.p. ņemt vērā pieejamās informācijas ietvaros</p> <p>4.p. ņemt vērā</p> <p>5.un 6. p. ņemt vērā</p>	
--	--	---	---	--

		<p>dambji, iztaisnotās ūdenstece, polderi, dīķi u.c.), to izveides gads, tehniskais stāvoklis, esošā un plānotā izmantošana.</p> <p>6. Rekreācija un tūrisms:</p> <p>6.1. rekreatīvā potenciāla raksturojums, izdalot tūrisma aktivitātēm piemērotas teritorijas;</p> <p>6.2. peldūdeņu raksturojums, labiekārtotu peldvietu izvietojums;</p> <p>6.3. ūdensobjekti, kuros plānota motorizēto u.c. ūdens braucamrīku izmantošanas, izmantošanas nosacījumi.</p> <p>7. Izstrādājot teritorijas plānojumu ņemt vērā „Ūdens apsaimniekošanas likumā, Ministru kabineta 19.10.2004. noteikumos Nr.858 „Noteikumi par virszemes ūdensobjektu tipu raksturojumu, klasifikāciju, kvalitātes kritērijiem un antropogēno slodžu noteikšanas kārtību” un Ministru kabineta 10.10.2004. noteikumos Nr.857 „Noteikumi par pazemes ūdens resursu apzināšanas kārtību un kvalitātes kritērijiem” noteiktās prasības un Ministru kabineta 03.06.2008. noteikumos Nr.406 „Virszemes ūdensobjektu aizsargjoslu noteikšanas metodika” noteiktās prasības.</p> <p>2009.gada 22. decembrī tiks apstiprināti Lielupes baseina apgabalu plāns un pasākumu programma. Bauskas novada teritorija iekļaujas virszemes ūdensobjektos L127,L129,L143,L153,L159,L176, un pazemes ūdensobjektā D4. Attiecīgi, pēc 22.12.2009. būs jāņem vērā visi pasākumi, kas noteikti augstākminētajiem ūdensobjektiem.</p>	<p>pieejamās informācijas ietvaros</p> <p>7.p. ņemt vērā</p>	
7.	Akciju sabiedrība „Latvenergo”	<p><u>AS „Latvenergo”:</u></p> <p>1. Bauskas novada teritorijas plānojums ir jāpapildina ar AS „Latvenergo” telekomunikāciju pazemes elektronisko sakaru līniju ar attiecīgo aizsardzības joslu-zemes gabalu, ko norobežo nosacītās vertikālās virsmas elektronisko sakaru tīkla līnijas katrā pusē 1 metra attālumā no elektronisko sakaru tīkla līnijas ass, kas tika pieņemta ekspluatācijā 1976.gadā:</p> <p>1.1. Pazemes elektronisko sakaru kabeļu līnija gar autoceļa P88 (Bauska-Vecumnieki).</p> <p>2. Izstrādājot Bauskas novada teritorijas plānojumu ievērot LR „Aizsargjoslu likums” pantus N.r.14,35 un 43 un LR MK noteikumus Nr.256 „Par elektronisko sakaru tīklu ierīkošanas un būvniecības kārtību prasības, t.sk.:</p>	<p>1.p. ņemt vērā</p> <p>2.1. apakšpunktu neņemt vērā</p>	<p>Nosacījumi neattiecas uz</p>

		<p>2.1. Ēku un būvju, kā arī automašīnu un mehānismu stāvvietu izvietojumu paredzēt ārpus elektronisko sakaru tīklu aizsargjoslas,</p> <p>3. Bez izpildāmo darbu projekta, kas rakstveida saskaņots ar elektronisko sakaru tīkla vadītāju aizsargjoslās gar elektrisko sakaru tīkliem aizliegts:</p> <p>3.1. veikt jebkādas celtniecības, montāžas un spridzināšanas darbus, grunts planēšanu ar tehniku, kā arī zemes darbus dziļāk 0,3 metriem, aramzemēs-dziļāk par 0,45 metriem, autoceļu nodalījuma joslā- dziļāk par 0,5 metriem,</p> <p>3.2. izdarīt ģeoloģiskos un ģeodēziskos izpētes darbus, kas saistīti ar urbumiem, zemes paraugu ņemšanu un citiem līdzīgiem darbiem,</p> <p>3.3. stādīt kokus, izvietot lauka apmetnes, turēt lopus, nokraut materiālus, lopbarību un mēslojumu, kurt ugunsiskus un ierīkot šautuves,</p> <p>3.4. apbērt vai salauzt mērstabiņus un brīdinājuma zīmes, novietot uz pazemes kabeļu līniju trasēm smagus (vairāk par 5 tonnām) priekšmetus, ierīkot trasēs skābju, sāļu un sārmu notekas,</p> <p>3.5. rokot zemi, lietot laužņus, kapļus, ķīļus un pneimatiskos instrumentus,</p> <p>3.6. apbērt ar zemi vai būvmateriāliem kabeļu kanalizācijas kabeļaku trases, kā arī pārvietot esošās sakaru līnijas un iekārtas bez iepriekšējās saskaņošanas ar to valdītāju.</p> <p><u>AS „Sadales tīkls”</u></p> <p>4. Plānojumā ir jāattēlo esošie un plānotie elektroapgādes objekti (330/110/20 kV) apakšstacijas), 20/04 kV EPL (gaisvadu un kabeļlīnijas), 20/04 kV transformatoru punktus u.c. objekti), inženierkomunikāciju koridoros, kā arī atbilstošās aizsargjoslas, ja ir iespējams tās attēlot noteiktajā kartes mērogā, pielikumā obligāti jāpievieno grafisko attēlu (pdf, dwg, dgn u.c.) ar esošajiem un plānotajiem energoapgādes objektiem noteiktā kartes mērogā.</p> <p>5. Plānojumā norādīt, ka elektroapgādes projektēšana un būvniecība ir īpaša būvniecība, kura jāveic saskaņā ar MK noteikumiem Nr.841 „Elektroapgādes būvju būvniecības kārtība”,</p> <p>6. Plānojuma teritorijā plānoto inženierkomunikāciju izvietojumam jāatbilst MK noteikumiem Nr.1069 „Noteikumi par ārējo inženierkomunikāciju izvietojumu pilsētās, ciemos un lauku teritorijās”. Pie esošajiem un plānotajiem energoapgādes objektiem jānodrošina ērta piekļūšana AS „sadales tīkls” personālam, autotransportam un citai to tehnikai.</p> <p>7. Plānojumos norādīt noteiktās aizsargjoslas gar elektriskajiem tīkliem, kas noteiktas Aizsargjoslu likuma”16. pantā.</p>	<p>3.p.ņemt vērā</p> <p>4.p.-9.p. ņemt vērā</p>	<p>teritorijas plānojumu</p>
--	--	--	---	------------------------------

		<p>8. Izstrādājot plānojumu, iekļaut prasības par aprobežojumiem, kas noteikti saskaņā ar Aizsargjoslu likumu (īpaši 35. un 45.panta prasībām).</p> <p>9. Plānojumā ietvert prasības par elektrotīklu ekspluatāciju un drošību, kā arī prasības vides un cilvēku aizsardzībai, ko nosaka MK noteikumi Nr.982 „Energētiskas infrastruktūras objektu aizsargjoslu noteikšanas metodika”3.,5.,8.-11. punkts.</p> <p>10. Elektroenerģijas lietotāju elektroapgādes kārtību, elektroenerģijas tirgotāja un elektroenerģijas sistēmas operatora un lietotāja tiesības un pienākumus elektroenerģijas piegādē un lietošanā nosaka MK noteikumi nr.793 „Elektroenerģijas tirdzniecības un lietošanas noteikumi”.</p> <p>11. Jaunu elektroietaišu pieslēgšana un atļautās slodzes palielināšana notiek saskaņā ar Sabiedrisko pakalpojumu regulēšanas komisijas 2009.gada 1.aprīļa lēmumā Nr. 74 apstiprinātiem „Sistēmas pieslēguma noteikumiem elektroenerģijas sistēmas dalībniekiem”.</p> <p>12. Plānojuma paskaidrojošā daļā lūdzam iekļaut informāciju, ko nosaka Energētiskas likuma 19.,19¹., 23. un 24. pants.</p> <p>13. Veicot jebkurus darbus/darbības aizsargjoslās, kuru dēļ nepieciešams objektus aizsargāt no bojājumiem, aizsardzības, pārbūves vai pārvietošanas darbus jāveic pēc saskaņošanas ar attiecīgā objekta īpašnieku.</p> <p><u>AS „Augstsprieguma tīkls”</u></p> <p>14. Bauskas novada Codes, Dāviņu un Mežotnes pagastu teritorijas šķērso 110 kV gaisvadu elektrolīnijas. Codes pagasta Jauncodes ciemā atrodas AS „Latvenergo” pārvades tīkla apakšstacija „Bauska”.</p> <p>15. Ierosinām teritorijas plānojuma projektā iekļaut informāciju cilvēku drošībai un elektrolīniju aizsardzībai:</p> <p>15.1. par būvdarbiem, kuros paredzēts izmantot celšanas mehānismus, ja tie notiks tuvāk par 30 metriem no 110 kV elektrolīnijas malējiem vadiem, paredzēt darbu veikšanas projektu izstrādāšanu (MK 2006.g. noteikumi Nr.982 11. punktu). Apbūves, autoceļu, būvdarbu veikšanai un mežizstrādes projektu elektrolīniju tuvumā jāsaskaņo ar AS „Augstspriegumu tīkls”. Apbūves projektēšanai elektrolīniju tuvumā nepieciešami tehniskie noteikumi.</p> <p>15.2. par zemes īpašuma lietošanas tiesību ierobežojumiem elektrolīnijas aizsargjoslā saskaņā ar Aizsargjoslu likuma 45.pantu,</p> <p>15.3. par minimālajiem attālumiem no būvēm un stādāmiem kokiem līdz elektrolīnijai, kā arī attālumiem starp inženierkomunikācijām saskaņā ar 2004.gada MK noteikumiem Nr.1069 „Noteikumi par ārējo</p>	<p>10.,11.p. neņemt vērā</p> <p>12.p.ņemt vērā daļēji</p> <p>13.p. ņemt vērā</p> <p>15.1. apakšpunktu neņemt vērā</p> <p>15.2,15.3. apakšpunktu ņemt vērā</p>	<p>Prasība neattiecas uz teritorijas plānojumu</p> <p>Energētiskas likuma19¹., 23. un 24. pants neattiecas un teritorijas plānojumu</p> <p>Nosacījumi neattiecas uz teritorijas plānojumu</p>
--	--	--	---	--

		<p>inženierkomunikāciju izvietojumu pilsētās, ciemos un lauku teritorijās”, 2006.gada MK noteikumiem Nr.982 „Energētikas infrastruktūras objektu aizsargjoslu noteikšanas metodika”, 1997.gada „Aizsargjoslu likums” un elektroiekārtu būvniecības noteikumu prasībām.</p> <p>16. Lūdzam ņemt vērā izmaiņas Aizsargjoslu likumā attiecībā uz likuma 16.panta redakciju un 110 kV elektrolīnijas aizsargjoslu palielināšanu saskaņā ar 14.05.2009. likumu : „Grozījumi „Aizsargjoslu likumā”.</p>	16.p.ņem vērā	
8.	AS „Latvijas Gāze”	<p>Akciju sabiedrības „Latvijas Gāze” Gāzapgādes attīstības departamenta Perspektīvās attīstības daļa informē, ka:</p> <ol style="list-style-type: none"> 1. Bauskas novadu šķērso gāzesvadi ar spiedienu virs 1,6MPa (maģistrālie gāzesvadi) Rīga- Viļņa DN 500 mm, Rīga- Paņeveža DN 700 mm un Iecava-Liepāja DN 500 mm un 8 m attālumā no maģistrālo gāzesvadu ass atrodas sakaru kabeļi; Bauskas novadā atrodas maģistrālo gāzesvadu atzari (DN līdz 300 mm) uz gāzes regulēšanas stacijām (GRS) „Ziemeļi”, „Iecava”, „Code”, „Bauska”, „Uzvara”(skatīt pielikumu Nr.1). 2. Veicot ēku un inženierkomunikāciju projektēšanu un celtniecību nepieciešams ievērot Aizsargjoslu likumu, kur noteiktas ekspluatācijas un drošības aizsargjoslas ap gāzesvadiem un gāzes regulēšanas stacijām. 3. Izstrādājot Bauskas novada teritorijas plānojuma inženierkomunikāciju sadaļu-gāzes apgāde, lūdzam: <ol style="list-style-type: none"> 3.1. Atspoguļot esošo maģistrālo gāzesvadu Rīga- Viļņa DN500 mm, Rīga- Paņeveža DN 700 mm un Iecava- Liepāja DN500 mm, GRS (gāzes regulēšanas stacija) un sakaru kabeļu novietnes, uzrādīt to ekspluatācijas un drošības aizsargjoslas. Informāciju par esošo maģistrālo gāzesvadu novietni var saņemt akciju sabiedrības „Latvijas Gāze” Ekspluatācijas iecirknī „Gāzes remonts”; 3.2. Teritorijas plānojuma Apbūves saistošajos noteikumos noteikt esošo maģistrālo gāzesvadu un GRS ekspluatācijas un drošības aizsargjoslas. 3.3. Lai nodrošinātu gāzes apgādi perspektīvajiem rūpnieciskajiem, komunālajiem un individuālajiem patērētājiem Bauskas novadā, veicot autoceļu un ielu rekonstrukciju, projektējot jaunus autoceļus un ielas, kā arī esošo valsts autoceļu un pašvaldības autoceļu nodalījumu joslās un esošo ielu sarkanajās līnijās, paredzēt iespējamā augstā vai vidējā spiediena sadales gāzesvadu novietni projektējamo un rekonstruējamo ceļu nodalījuma joslās, ielu sarkanajās līnijās, atbilstoši 2004.gada 28.decembra MK noteikumiem Nr. 1069 „Noteikumi par ārējo 	<p>1.un 2.p.ņem vērā</p> <p>3.1. un 3.2. apakšpunktu ņemt vērā</p> <p>3.3. apakšpunktu neņem vērā</p>	<p>Nosacījumi neattiecas uz teritorijas plānojumu</p>

		inženierkomunikāciju izvietojumu pilsētās, ciemos un lauku teritorijās” un Aizsargjoslu likumam.		
9.	Valsts ugunsdzēsības un glābšanas dienests	Nepieciešams pievērst uzmanību šādiem risinājumiem: 1. plānojot ūdensapgādi paredzēt ugunsdzēsības ūdens ņemšanas vietas vai ugunsdzēsības hidrantu sistēmas izveidi (atbilstoši LBN 221-99 prasībām), 2. plānojot apbūves teritorijas pievērst uzmanību būvniecības normām un attālumiem (atbilstoši LBN 201-07 prasībām), 3. atbilstoši LBN 201-07 prasībām projektēt piebraucamos ceļus, apgriešanās laukumus.	1.p. un 2.p. ņemt vērā 3.p.neņem vērā	Nosacījumi neattiecas uz teritorijas plānojumu
10.	Zemgales plānošanas reģions	Bauskas novada teritorijas plānojuma izstrādē ievērot sekojošo: 1. Plānošanas dokumenti: 1.1.Zemgales plānošanas reģiona teritorijas plānojums laika periodam no 2006.-2026.gadam, kas apstiprināts 16.10.2007. Zemgales plānošanas reģiona attīstības padomes sēdē un stājies spēkā 20.10.2007; 1.2.Zemgales plānošanas reģiona attīstības programma 2008.-2014., kas apstiprināta 16.09.2008. Zemgales plānošanas reģiona attīstības padomes sēdē; 1.3.Citi plānošanas reģiona plānošanas dokumenti. 2. Teritorijas plānojuma izstrādē ņemt vērā sekojošo- „Metodiskie norādījumi teritorijas attīstības plānošanai Zemgales plānošanas reģionā”- (apstiprināti ar 21.04.2009. Zemgales plānošanas reģiona attīstības padomes lēmumu Nr. 27. kartogrāfiskā materiāla izstrādi veikt saskaņā ar metodikas 7.pielikumā norādītajiem apzīmējumiem, kā arī nodrošināt izstrādātā plānojuma savienojamību ar Zemgales reģiona kopīgo ģeogrāfiskās informācijas portālu.	Nosacījumus ņemt vērā	
11.	Lauku atbalsta dienests Zemgales reģionālā lauksaimniecības pārvalde	Zemgales reģionālā lauksaimniecības pārvalde izvirza šādus nosacījumus Bauskas novada teritorijas plānojumam izstrādei: 1. Ievērot Zemgales reģionālā lauksaimniecības pārvaldes noteiktās prasības valsts un koplietošanas nozīmes meliorācijas ūdensnoteku ekspluatācijas aizsargjoslu jautājumos, kādi bija noteikti Mežotnes, Codes, Dāviņu, Vecsaules, Īslīces, gailīšu, Ceraukstes un Brunavas pagasta teritorijas plānojumiem (ūdensteču identificēšana un ekspluatācijas aizsargjoslu noteikšana). 2. Kartogrāfiskajā materiālā iezīmēt visas novada transportbūves (caurtekas un tilti). 3. Apbūves noteikumos noteikt hidrotehniskās būvniecības kārtību un	1.p. un 3.p. ņemt vērā 2.p. ņemt vērā daļēji	Grafiskās daļas mēroga noteiktība 1:10 000 neļauj

		vispārējās būvniecības kārtību meliorētā lauksaimniecībā izmantojamajā zemē.		parādīt caurtekas.
12.	Valsts meža dienests Zemgales virsmežniecība	<p>1) Teritorijas plānojums izstrādājams atbilstoši spēkā esošajiem likumdošanas un normatīvajiem aktiem, tajā skaitā:</p> <ul style="list-style-type: none"> • „Meža likums”(24.02.200.) ar grozījumiem 23.03.2003., 04.02.2003. un 07.03.2006., un ar šo likumu saistītie ministru kabineta noteikumi, • „Sugu un biotopu aizsardzības likums”(16.03.2000.) un saistītie MK noteikumi, • Likums „Par īpaši aizsargājamām dabas teritorijām”(02.03.1993.) ar grozījumiem un saistītie MK noteikumi; • „Aizsargjoslu likums”(11.03.1997.). <p>2) Izstrādājot Bauskas novada teritorijas plānojumu, ņemami par pamatu Bauskas rajona teritorijas plānā un pagasta teritoriju plānos iekļautie vides aizsardzības nosacījumi.</p> <p>3) Ūdensteču aizsargjoslas teritorijas plānojuma nosakāmas atbilstoši Aizsargjoslu likumam. Ja nav iespējams to precīza atzīmēšana kartogrāfiskajā materiālā, apsaimniekošanas noteikumi iekļaujami teritorijas plānojuma teksta daļā</p> <p>4) Īpaši aizsargājamās dabas teritorijas pa pagastiem:</p> <ul style="list-style-type: none"> • Bauskas pilsētas teritorijā- dabas parks „Bauska”(NATURA 2000 teritorija), • Ceraukstes pagasta teritorijā- nav ĪADT, • Gailišu pagasta teritorijā-- nav ĪADT, • Īslīces pagasta teritorijā- dabas liegums „Īslīce”(NATURA 2000 teritorija), • Brunavas pagasta teritorijā: dabas liegums „Paņemūnes meži” NATURA 2000 teritorija) un 3 mikroliegumi aizsargājamām putnu sugām, • Codes pagasta teritorijā- dabas parks „Bauska”(NATURA 2000 teritorija), • Mežotnes pagasta teritorijā- Bauska”(NATURA 2000 teritorija) un mikroliegums aizsargājama putnu sugai, • Dāviņu pagasta teritorijā- mikroliegums aizsargājama putnu sugai, • Vecsaules pagasta teritorijā- aizsargājama ģeoloģiskais un ģeomorfoloģiskais piemineklis „Kulšēnu avots” Bauska”(NATURA 	Nosacījumus ņemt vērā	

		2000 teritorija), aizsargājamais dendroloģiskais stādījums „Vecsaules parks” un meža aizsargjosla ap pilsētām „Vecsaules sils”.														
13.	Akciju sabiedrība „Latvijas valsts meži”	<p>1. Izmantošanas mērķi</p> <p>1.1. Lūdzam ietvert Bauskas novada teritorijas plānojumā pašreizējo un atļauto perspektīvā izmantot AS „Latvijas valsts meži” apsaimniekojamās teritorijas atbilstoši nekustamā īpašuma lietošanas mērķiem:</p> <table border="1"> <tr> <td>01</td> <td>Lauksaimniecības zemes</td> </tr> <tr> <td>02</td> <td>Mežsaimniecības zeme un īpaši aizsargājamās dabas teritorijas, kurās saimnieciskā darbība ir aizliegta ar normatīvi aktu</td> </tr> <tr> <td>03</td> <td>Ūdens objektu zeme</td> </tr> <tr> <td>04</td> <td>Derīgo izrakteņu ieguves teritorijas</td> </tr> <tr> <td>05</td> <td>Dabas pamatnes un rekreācijas nozīmes zeme</td> </tr> <tr> <td>11</td> <td>Satiksmes infrastruktūras objektu apbūves zeme</td> </tr> </table> <p>Kur atļautā galvenā zemes izmantošana ir:</p> <p>a) mežsaimnieciska izmantošana (NĪLM kods-0201),</p> <p>b) derīgo izrakteņu iegūšana (NĪLM kods- 0401) veicot zemes transformāciju,</p> <p>c) dabas pamatnes un rekreācijas nozīmes zeme (NĪLM kods-0501),</p> <p>d) satiksmes infrastruktūras objektu apbūves zeme (NĪLM kods-1101).</p> <p>1.2. Lūdzam Bauskas novada teritorijas plānojumā paredzēt un novada teritorijas plānotās izmantošanas teksta daļā iekļaut nosacījumu, ka „AS „Latvijas valsts meži” apsaimniekojamās platībās ir atļauta derīgo izrakteņu ieguve arī gadījumā, ja karjeri nav uzrādīti teritorijas grafiskajā sadaļā, ievērojot normatīvajos aktos paredzēto kārtību un veicot normatīvajos aktos noteiktās darbības, tajā skaitā zemes transformāciju”.</p> <p>1.3. Ietvert Bauskas novada teritorijas plānojumā to, ka AS „Latvijas valsts meži” būs nepieciešamība veikt zemes lietošanas mērķa maiņu saskaņā ar 2001.gada 31.jūlija MK noteikumiem Nr. 344 „nekustamā īpašuma lietošanas mērķu noteikšanas un sistematizācijas kārtība” atbilstošu zemes lietošanas mērķi platībām, kurās notiekoša ekonomiskā darbība neatbilst nekustamā īpašuma Valsts kadastra reģistrā reģistrētajam zemes lietošanas mērķim. Lūdzam neplānot un nenoteikt ierobežojumus NĪLM noteikšanai AS „Latvijas valsts meži” apsaimniekojamās teritorijās (ja. AS „Latvijas valsts meži” lūdz).teritorijas plānojumā lūdzam ņemt vērā to, ka AS „Latvijas valsts meži” korporatīvā stratēģija var paredzēt palielināt zemju platības iegādājoties nekustamos īpašumus bez apbūves un veikt</p>	01	Lauksaimniecības zemes	02	Mežsaimniecības zeme un īpaši aizsargājamās dabas teritorijas, kurās saimnieciskā darbība ir aizliegta ar normatīvi aktu	03	Ūdens objektu zeme	04	Derīgo izrakteņu ieguves teritorijas	05	Dabas pamatnes un rekreācijas nozīmes zeme	11	Satiksmes infrastruktūras objektu apbūves zeme	Nosacījumus ņemt vērā	
01	Lauksaimniecības zemes															
02	Mežsaimniecības zeme un īpaši aizsargājamās dabas teritorijas, kurās saimnieciskā darbība ir aizliegta ar normatīvi aktu															
03	Ūdens objektu zeme															
04	Derīgo izrakteņu ieguves teritorijas															
05	Dabas pamatnes un rekreācijas nozīmes zeme															
11	Satiksmes infrastruktūras objektu apbūves zeme															

		<p>pašreiz esošo un nākotnē iegādātos lauksaimniecībā izmantojamo zemju transformēšanu uz meža zemēm, palielināt apmežojamās platības, būs nepieciešama zemju transformācija un nekustamā īpašuma lietošanas mērķu maiņa.</p> <p>1.4. Bauskas novada teritorijas plānojumā lūdzam iekļaut esošos un paredzamos būvēt, rekonstruēt AS „Latvijas valsts meži” uzņēmuma ceļus(skat. kartogrāfiskā materiālā),</p> <p>1.5. Lūdzam nenoteikt jaunus ceļa servitūtus AS „Latvijas valsts meži” apsaimniekojamās platībās,</p> <p>1.6. Izstrādājot Bauskas novada teritorijas plānojumu, pašvaldību ceļu platumus vietās, kur robežojas ar AS „Latvijas valsts meži” apsaimniekojamām platībām, saskaņot ar AS „Latvijas valsts meži” pārstāvi,</p> <p>1.7. Bauskas novadā atrodas LVM Vidusdaugavas mežsaimniecības zemes dziļu potenciālās un esošās teritorijas. Lūdzam paredzēt to, ka būs nepieciešamība arī ieguves teritoriju paplašināšana. Kūdras ieguves teritorijas (NĪLM kods 0401) pašreiz ir Codes pagastā- Galenieku purvā, Dāviņu pagastā- Lambārtes purvā, Bitenieku purvā, Vecsaules pagastā- Briģu tīreļa teritorijā. AS „Latvijas valsts meži” paredz jaunu derīgo izrakteņu/ atradņu priekšizpēti un ģeoloģisko izpēti.</p> <p>1.8. Bauskas novadā atrodas AS „Latvijas valsts meži” apsaimniekošanā esošās lauksaimniecības zemes, kas varētu tikt iznomātas, kā arī plānojam ieaudzēt mežu (skat. SHP failus).</p> <p>2. Vides aizsardzības prasības.</p> <p>Izstrādājot teritorijas plānojumu lūdzam ievērot LR 05.02.1997. likumā „Aizsargjoslu likums”, LR likumā „Par īpaši aizsargājamām dabas teritorijām”, LR 16.03.2000. likumā „Sugu un biotopu aizsardzības likums”, kā arī LR Ministru kabineta noteikumos Nr.45 „Mikroliegumu izveidošanas, aizsardzības un apsaimniekošanas noteikumi” noteiktās vides aizsardzības prasības. Lūdzam visus teritorijā esošos dabas aizsardzības objektus un to robežas precizēt Valsts mežu dienesta Zemgales virsmežniecībā, kura uztur un kārtu Meža valsts reģistru.</p> <p>3. Vispārējās prasības</p> <p>Pamatojoties uz LR likuma „Par atkritumu apsaimniekošanu” sadzīves atkritumu apsaimniekošanu Bauskas novadā organizēt tā, lai novērstu vajadzību veidot nelegālas izgāztuves valsts mežu platībās. Lūdzam teritorijas plānojuma izstrādē ņemt vērā to, ka veicot kadastrālo uzmērīšanu un veicot jaunu mežu</p>		
--	--	--	--	--

		<p>inventarizāciju, taksāciju AS „Latvijas valsts meži” apsaimniekojamā teritorijā dati tiek precizēti.</p> <p>4. Citas prasības</p> <p>Neplānot un nenoteikt ierobežojumus, kā arī neveikt cita veida plānošanas aktivitātes, kuras var noteikt pagasta pašvaldību teritoriju attīstības plāni un citu institūciju plānojumi attiecībā uz uzņēmumam valdījumā un/vai īpašumā esošajām valsts, meža zemēm, bez zemes tiesiskās valdītāja, AS „Latvijas valsts meži”, tieša saskaņojuma. Rakstiski saskaņojot konkrēto objektu, kas robežojas vai ietilpst AS „Latvijas valsts meži” teritorijā atsevišķi.</p>		
14.	Dabas aizsardzības pārvalde	<p>Izstrādājot Bauskas novada teritorijas plānojumu, jāievēro:</p> <ol style="list-style-type: none"> 1. Īpaši aizsargājamo dabas teritoriju dabas aizsardzības plānos ietvertās prasības. Dabas aizsardzības plāni izstrādāti dabas liegumiem „Paņemūnes meži” un „Īslīce”, dabas parkam „Bauska”. 2. Likuma „Par īpaši aizsargājamām teritorijām” prasības, 3. Sugu un biotopu aizsardzības likuma un uz tā pamata izdoto Ministru kabineta noteikumus un citu spēkā esošo dabas aizsardzības normatīvo aktu prasības, 4. Teritorijas plānošanā izmantojami Vides aizsardzības likuma 3.pantā definētie vides aizsardzības principi: „piesārņotājs maksā”, piesardzības, novēršanas, izvērtēšanas. 	Nosacījumus ņemt vērā	
15.	SIA ”Latvijas Mobilais Telefons”	<ol style="list-style-type: none"> 1. Izstrādājot Bauskas novada teritorijas plānojumu, lūdzam paredzēt iespēju Bauskas novada teritorijā uzstādīt un ekspluatēt publiskā mobilo elektronisko sakaru tīklu iekārtas un ar saistītās inženierkomunikācijas, publiskā mobilo elektronisko sakaru iekārtas un ar to saistītās inženierkomunikācijas iespēju robežās paredzot esošo komunikāciju-elektroapgādes tīklu, un piebraucamo autoceļu tuvumā. 2. Ņemot vērā inženiertehnisko apgādes tīklu un to objektu, t.sk. telekomunikāciju līniju, torņu un antenu mastu, tehniskos rādītājus, ierosinām Bauskas novada teritorijas plānojumā noteikt, ka apbūves teritorijās, kur atļautā izmantošana ir inženiertehniskās apgādes tīkli un to objekti, kuros ietilpst arī telekomunikāciju līnijas, torņi un antenu masti, jaunveidojamā zemesgabala minimālā platība ir līdz 600 m² vai, ka ierobežojumi- jaunveidojamā zemesgabala minimālā platība un apbūves raksturīgais rādītājs (būvju maksimālais augstums m) nav attiecināmi uz inženiertehniskās apgādes tīkliem un to objektiem. 	<p>1.p.ņemt vērā daļēji</p> <p>2.p.ņemt vērā</p>	Nav iespējams teritorijas plānojumā paredzēt iespēju uzstādīt elektronisko sakaru tīklu iekārtas, jo nosacījumos nav norādītas iekārtu perspektīvās uzstādīšanas vietas.
16.	SIA „Lattelecom”	Izstrādājot novada teritorijas plānojumu un veicot būvniecības darbus, jāievēro šādi vispārēji nosacījumi:		

		<ol style="list-style-type: none"> 1. Visi būvniecības darbi jāveic atbilstoši spēkā esošajiem būvnormatīviem, kā arī ievērojot LR „Aizsargjoslu likuma” 14. panta (Aizsargjoslas gar elektronisko sakaru tīkliem). 35.panta (Vispārīgie aprobežojumi aizsargjoslās) un 43. panta (Aprobežojumi aizsargjoslās gar elektronisko sakaru tīkliem) noteiktās prasības; 2. Teritorijas aizsargjoslu plānā jābūt atzīmētām elektronisko sakaru tīklu un objektu aizsargjoslām; 3. Privātiem elektronisko sakaru tīkliem, kurus paredzēts pieslēgt SIA Lattelecom vai jebkuram citam publiskajiem elektronisko sakaru tīklam, jāatbilst Sabiedrisko pakalpojumu regulēšanas komisijas apstiprinātajiem „Noteikumiem par privātā elektronisko sakaru tīkla pieslēgšanu publiskajam elektronisko sakaru tīklam”(SPRK 18.05.2005. padomes sēdes lēmums Nr.111, protokols Nr.24(233) p.9), kuros norādīta privātā elektronisko sakaru tīkla pieslēgšanas kārtība. 4. Ja ar privātā tīkla īpašnieku noslēgts līgums „Par elektronisko sakaru tīkla robežu”, tad iekšējie telpu un teritoriju telefonizācijas darbi jāveic ēkas vai teritorijas saimniekam saskaņā ar šo noslēgto robežlīgumu. 5. Lielos uzņēmumos būtu jānodrošina atsevišķa telpa telekomunikāciju iekārtām, atsevišķā gadījumā arī līniju ievadiem. 6. Privātie un publiskie elektroniskie sakaru tīkli jāierīko un jāizbūvē atbilstoši Ministru kabineta apstiprinātajiem „Elektronisko sakaru tīklu ierīkošanas un būvniecības kārtība”(MK noteikumi Nr.256) un „Noteikumi par Latvijas būvnormatīvu LBN 262-05 „Elektronisko sakaru tīkli”(MK noteikumi Nr.257). 7. Lai veiktu elektronisko sakaru tīkla infrastruktūras attīstības plānošanu un pakalpojumu nodrošināšanu, vēlams savlaicīgi informēt SIA Lattelecom par novada attīstības plānā iekļauto jauno dzīvojamo māju un uzņēmējdarbības objektu celtniecību. 8. Katra kalendārā gada beigās vēlams informēt SIA Lattelecom par nākamajā gadā plānoto ielu un teritoriju rekonstrukciju. 	<p>1.p.neņemt vērā</p> <p>2.p.ņemt vērā daļēji</p> <p>3.p.-8.p. neņemt vērā</p>	<p>Nosacījumi attiecas uz būvniecības darbiem</p> <p>Teritorijas plānojumā tiek attēlotas aizsargjoslas, kas lielākas par 10 m</p> <p>Nosacījumi neattiecas uz teritorijas plānojumu.</p>
17.	SIA „BITE Latvija“	<p>SIA „BITE Latvija” būtu nepieciešami sekojoši nosacījumi par teritorijas plānoto izmantošanu:</p> <ol style="list-style-type: none"> 1. Uz mobilo sakaru būvēm nav attiecināmi augstumu ierobežojumi plānotajā, cik tālu tie nav ierobežoti no LR normatīvo aktu puses. 2. Sakaru būves izvietot visa veida apbūves teritorijās. 3. Atļaut izbūvēt sakaru būvju apgādes infrastruktūru visa veida apbūves teritorijās. 	<p>1.p.ņemt vērā</p> <p>2.un 3.p. neņemt vērā</p>	<p>Nevar paredzēt teritorijas plānojumā izvietot sakaru būves</p>

		4. Pašreiz SIA „BITE Latvija” novada teritorijā ir izvietojusi vienu 78m telekomunikāciju torni Brunavas pagasta „Silveros”, kā arī mobilo telekomunikāciju bāzes stacijas uz skursteņa Dārza ielā 11, Bauskā un uz SIA „Lattelecom” konstrukcijām Codes pagasta teritorijā. Mobilā telefona pārklājuma nodrošināšanai 2010.gadā SIA „BITE Latvija” būtu nepieciešams ievietot līdz 78m augstu telekomunikāciju torni Vecsausles pagastā Ozolaines apkārtnē.	4.p. ņemt vērā	visas veida teritorijās, jo pastāv normatīvo aktu ierobežojumi.
18.	SIA „Tele2”	Nosacījumi nav sniegti		
19.	SIA „LatRosTrans”	<p>SIA „LatRosTrans” paziņo, ka Bauskas novada teritoriālās plānošanas procesā nepieciešams vadīties pēc SIA „LatRosTrans” 10.10.2005. vēstulē NR.1-521-8.1/2107 UN 12.06.2006. vēstulē Nr.1-521-8.1/1190 norādītajiem maģistrālā naftas cauruļvada „Polocka-Ventspils, maģistrālā naftas produktu cauruļvada „Polocka-Ventspils ” un divu sakaru kabeļu šķērsošanas nosacījumiem.</p> <p><i>SIA „LatRosTrans” 10.10.2005. vēstule NR.1-521-8.1/2107 par nosacījumiem Bauskas rajona teritorijas plānojumam:</i></p> <ol style="list-style-type: none"> <i>Rajona teritoriju šķērso SIA „LatRosTrans” piederošais Ø720 mm maģistrālie naftas cauruļvads „Polocka-Ventspils”(284,800.km-328,210km) un „Polocka- Mažeiki”(289,014’.-291,111.km, 305,825.-313,028.), Ø530 mm maģistrālais naftas produktu cauruļvads, (NPV 272,770km-317,180km), divi maģistrālie sakaru kabeļi MKC 4x54x1,2, kuru garums ir 44,41 km, divi sakaru kabeļi 3KAIIn1x4x1,2, kas iet līdz Bauskas sakaru mezglam (Lattelekom) gar maģistrālo cauruļvadu trasi (NPV290.km-292.km) un tālāk no cauruļvadu trases līdz Bauskas sakaru mezglam (Lattelekom) gar autoceļu E67 A7 Bauska-Grenctāle, uzstādīti divi sakaru radioreleju līnijas masti (NPV 282,291.km), un viens sakaru radioreleju līnijas masts (NPV 312. km), kā arī izvietotas citas tehnoloģiskās būves.</i> <i>Saskaņā ar Aizsargjoslu likumu un LR Ministru Kabineta 1998.gada 20.oktobra noteikumiem Nr.414 „Aizsargjoslu gar naftas un naftas produktu cauruļvadiem, noliktavām, rezervuāriem drošības noteikšanas metodika”, maģistrālo cauruļvadu aizsargjosla tiek noteikta 25 m attālumā no katra malējā cauruļvada ass.</i> <i>Sakarā ar apvidus īpatnībām un līnijbūvju konstruktīvajām īpašībām, maģistrālie kabeļi un tehnoloģisko sakaru objekti gar maģistrālajiem cauruļvadiem Bauskas rajona teritorijā atsevišķās vietās (no 273. km līdz 305.km) ierīkoti ārpus maģistrālo cauruļvadu aizsargjoslas.</i> 	Nosacījumus ņemt vērā tādā mērā, cik tie attiecas uz Bauskas novada teritoriju	

		<p>4. Pašlaik SIA „LatRosTrans” Bauskas rajona teritorijā plāno veikt maģistrālo sakaru kabeļu rekonstrukciju ar to iznešanu ārpus maģistrālo cauruļvadu aizsargjoslas.</p> <p>5. Perspektīvā tiek plānota naftas cauruļvada „Polocka-Ventspils” tehniskā modernizācija (renovācija) ar lupingu ierīkošanu cauruļvadu aizsargjoslā.</p>		
20.	Rundāles novada dome	<p>Izstrādājot Bauskas novada teritorijas plānojumu, Rundāles novada dome lūdz ņemt vērā sekojošus priekšlikumus un iestrādāt teksta un grafiskajā daļā:</p> <ol style="list-style-type: none"> 1. Teritorijas plānojumā atspoguļot Rundāles novada un citu kaimiņu novadu pašvaldību kopējās interešu teritorijas. 2. Teritorijas plānojuma izstrādes gaitā saskaņot paredzētās darbības dabas parka „Bauska” teritorijā. 3. Paredzēt sadarboties veidojot kopīgas iestādes izglītības, būvniecības, kultūras, sporta un tūrisma jomās. 4. Teritorijas plānojuma izstrādes gaitā konsultēties ar kaimiņu novadiem un saskaņot teritorijas, kuras tiek noteiktas kā brīvas no ģenētiski modificētiem organismiem. 5. Atbalstīt un paredzēt valsts galvenā autoceļa E67 posma A4 (Saulkalne)-Bauska(Ārce) būvniecības varianta izvēli, kurā plānota tilta būvniecība pāri Lielupei pie Lepšām. 6. Paredzēt Mūsas tilta remontu, jo Rundāles novada iedzīvotājiem tā ir vienīgā iespēja kā nokļūt uz nepieciešamajām iestādēm Bauskā, kā arī viena no divām iespējām nokļūšanai Rīgā. 7. Lūdzam ņemt vērē, ka Rundāles novada teritorijas plānojumā pie SIA „Bērzkalni” paredzēta ražošanas objektu un noliktavu apbūve un pārējā Bauskas pierobežā paredzēta mazstāvu dzīvojamā apbūve. 	<p>1.p.-4.p. ņemt vērā</p> <p>5.p.neņem vērā</p> <p>6.p. un 7.p. ņemt vērā</p>	<p>Ir izstrādāts projekta „E67Via Baltica posma a/c A4 (Saulkalne) – Bauska (Ārce) attīstības izpēte” trases ģenerālvariants, kurā netiek plānota tilta būvniecība pāri Lielupei</p>
21.	Iecavas novada dome	<p>Izstrādājot Bauskas novada teritorijas plānojumu, lūdzam saskaņot ar Iecavas novada domi pierobežā esošās un pārejošas aizsargjoslas ūdenstilpnēm un ūdenstecēm, autoceļiem un inženierkomunikācijām, kā arī pašvaldības autoceļu turpinājumus un autoceļa E-67 posma A4 (Saulkalne)- Bauska (Ārce) iespējamās trases variantus.</p>	<p>Nosacījumus ņemt vērā</p>	
22.	Ozolnieku novada dome	<p>Nosakot aizsargjoslas, lūdzam ņemt vērā Ozolnieku novada teritorijā esošo kultūras pieminekļu aizsargjoslas, kuras skars arī Bauskas novada teritoriju. Ozolnieku novada Sidrabenes pagastā atrodas vietējās nozīmes arheoloģijas piemineklis <i>Pūķu senkapi</i> (valsts aizsardzības Nr.1014).</p>	<p>Nosacījumus ņemt vērā</p>	
23.	Vecumnieku novada dome	<p>Vecumnieku novada dome neizvirza nosacījumus Bauskas novada teritorijas plānojuma izstrādei.</p>	<p>Ņemt vērā</p>	

24.	VAS „Zemkopības ministrijas nekustamie īpašumi”(ZMNĪ)	<p>Saskaņā ar 2009.gada 6.oktobra MK noteikumu Nr.1148 „Vietējās pašvaldības teritorijas plānošanas noteikumi” p-tu 4.8. sniedzam sekojošu informāciju:</p> <ul style="list-style-type: none"> - 1.Bauskas novadā 80% lauksaimniecībā izmantojamās zemes ir meliorētas. Platību nosusināšanas objekti izbūvēti laikā no 1956. līdz 1993.gadam.atsevišķas platības drenētas pirms 2.Pasaules kara, laikā no 1936. līdz 1941.gadam. Meliorācijas objektu projektu dokumentācija un drenāžu nospraudumu materiāli atrodas ZMNĪ pārziņā. Tehniskās dokumentācijas glabātuve atrodas Bauskas sektora biroja telpās, Uzvaras ielā1, Bauskā. - Novads ietilpst Lielupes baseinā. Valsts nozīmes ūdensnotekas ir 476,8 km,, t.sk., 351,66 km regulētas (pielikums1). 80% apsekoto ūdensnoteku nepieciešama renovācija vai rekonstrukcija. <p>Veicot Bauskas novada teritorijas plānojuma izstrādi, jāievēro sekojoši nosacījumi:</p> <ul style="list-style-type: none"> - Jānodrošina meliorācijas sistēmu saglabāšana, ekspluatācija, uzturēšana, tām jākalpo sākotnēji paredzētajam mērķim- optimālā mitruma režīma nodrošināšanai augsnē, liekā ūdens aizvadīšanai; - Teritorijas plānojuma plānā iezīmējamās ekspluatācijas aizsargjoslas ap meliorācijas būvēm un ierīcēm; - Teritorijas plānojumā paredzamas ūdensnoteku pārtīrīšanas reizi 10 gados; - Plānojot jebkādu būvniecību meliorētā zemē, jāizņem tehniskie noteikumi ZMNĪ. <p>Lai nodrošinātu iepriekš minēto ievērojami sekojoši likumdošanas akti:</p> <ul style="list-style-type: none"> - 2010.gada 14.janvārī pieņemtais Meliorācijas likums; - 2010.gada 16.marta MK noteikumi Nr.261 „Meliorācijas sistēmu un hidrotehnisko būvju būvniecības kārtība”; - 2003.gada 13.maija MK noteikumi Nr.258 „Noteikumi par ekspluatācijas aizsargjoslu ap meliorācijas būvēm un ierīcēm noteikšanas metodika lauksaimniecībā izmantojamās zemēs un meža zemēs”; - 2010.gada 13.jūlija noteikumi Nr.623 „Meliorācijas kadastra noteikumi”, - 2010.gada 3.augusta MK noteikumi Nr.714 „meliorācijas sistēmas ekspluatācijas un uzturēšanas noteikumi”; - 2010.gada 6.jūlija MK noteikumi Nr.612 „Kārtība, kādā nosakāmi un atlīdzināmi zaudējumi, kas saistīti ar meliorācijas sistēmas bojāšanu, iznīcināšanu vai izmantošanas tiesību ierobežošanu”; 	Nosacījumus iekļaut plānojumā	
-----	--	---	-------------------------------	--

		<ul style="list-style-type: none"> - 2010.gada 10.augusta MK noteikumi Nr.755 „Koplietošanas meliorācijas sistēmas būvniecības, ekspluatācijas un uzturēšanas izmaksu aprēķina, to sadales un norēķinu kārtība”; - 2010.gada 10.augusta MK noteikumi Nr.756 „Melioratīvās hidrometrijas darbu veikšanas kārtība”; - 2005.gada 23.augusta MK noteikumi Nr.631 „par Latvijas būvnormatīvu LBN 224-05 „Meliorācijas un hidrotehniskās būves”. 		
25.	AS „Augstspriegumu tīkls”	Lūdzam vēstules jautājumos par teritoriju plānojumiem un detālplānojumiem adresēt AS „Latvenergo” kopīgu nosacījumu vai atzinumu saņemšanai.	Ņemt vērā	