


# BAUSKAS AKTĪVĀS ATPŪTAS PARKS



# ESOŠĀ SITUĀCIJA PARKA TERITORIJĀ



Bauskas panorāma pirms 1706. gada



Bauskas panorāma 2019.gadā

# ESOŠĀ SITUĀCIJA PARKA TERITORIJĀ

PROJEKTĒJAMĀ TERITORIJĀ IETILPST DIVAS ZEMES VIENĪBAS – RĪGAS IELA 42 UN SALĀTU IELA 7. TĀ SASTĀV NO LĪDZENĀM PLATĪBĀM, KĀ ARĪ VAIRĀKU LĪMEŅU RELJEFA. TERITORIJA ŠOBRĪD TIEK IZMANTOTA GĀJĒJU CEĻA SAĪSINĀŠANAI – ŠĶĒRSOJOT TERITORIJU AR VAIRĀKĀM IESTAIGĀTĀM TAKĀM.

ESOŠĀ TERITORIJĀ IR PLAŠA UN AR VAIRĀKIEM KOKIEM. TĀ ATRODAS BAUSKAS CENTRA TUVUMĀ UN AP TO TUVĀ APKĀRTNĒ IR IZVIETOTI DAŽĀDI SOCIĀLI UN KULTŪRVĒSTURISKI OBJEKTI, PIEMĒRAM, BAUSKAS PILSĒTAS VĒSTURISKAIS CENTRS, BAUSKAS PELDBASEINS, BĒRNU DĀRZS, PAMATSKOLA UN TIRGUS.

BEZ UZMANĪBAS NEDRĪKST ATSTĀT ARĪ TERITORIJĀ ESOŠO PARKU. TAJĀ AUGOŠIE KOKI UN CITI AUGI VEIDO ŠAI APKAIMEI ĪPAŠU MIERPILNU AURU. ESOŠĀ ĒKA BŪTU JĀATJAUNO UN PAŠLAIK TĀ NAV UZSKATĀMA PAR APSKATES OBJEKTU, BET NĀKOTNĒ ŠO ĒKU VAI DAĻU NO TĀS BŪTU IESPĒJAMS RESTAURĒT / PĀRBŪVĒT UN “ATDZĪVINĀT” NO JAUNA, IERĪKOJOT KAFEJNĪCU VAI CITU PUBLISKAS PIEEJAMĪBAS OBJEKTU.

VISPLAŠĀKO SKATU UZ TERITORIJU NOTEIKTI SNIEDZ SKATS NO AUGSTĀKAJIEM PUNKTIEM PELDBASEINA TUVUMĀ, KUR REDZAMA BŪTU VISA PARKA AINAVA AR TAM PIEGUĻOŠAJĀM TAKĀM UN ATPŪTAS VIETĀM.

PAŠLAIK PARKA UN TĀ APKĀRTĒJĀS TERITORIJAS GALVENĀ LIETOTĀJU GRUPA IR GĀJĒJI UN VELOBRAUCĒJI, AUTOSATIKSMES INTENSITĀTE ŠEIT IR SALĪDZINOŠI MAZA.



# ESOŠĀ SITUĀCIJA



# JAUNĀ LABIEKĀRTOJUMA ZONĒJUMA SHĒMA

KOPĒJĀ PROJEKTĒJAMĀS TERITORIJAS PLATĪBA IR 2.5 HA.

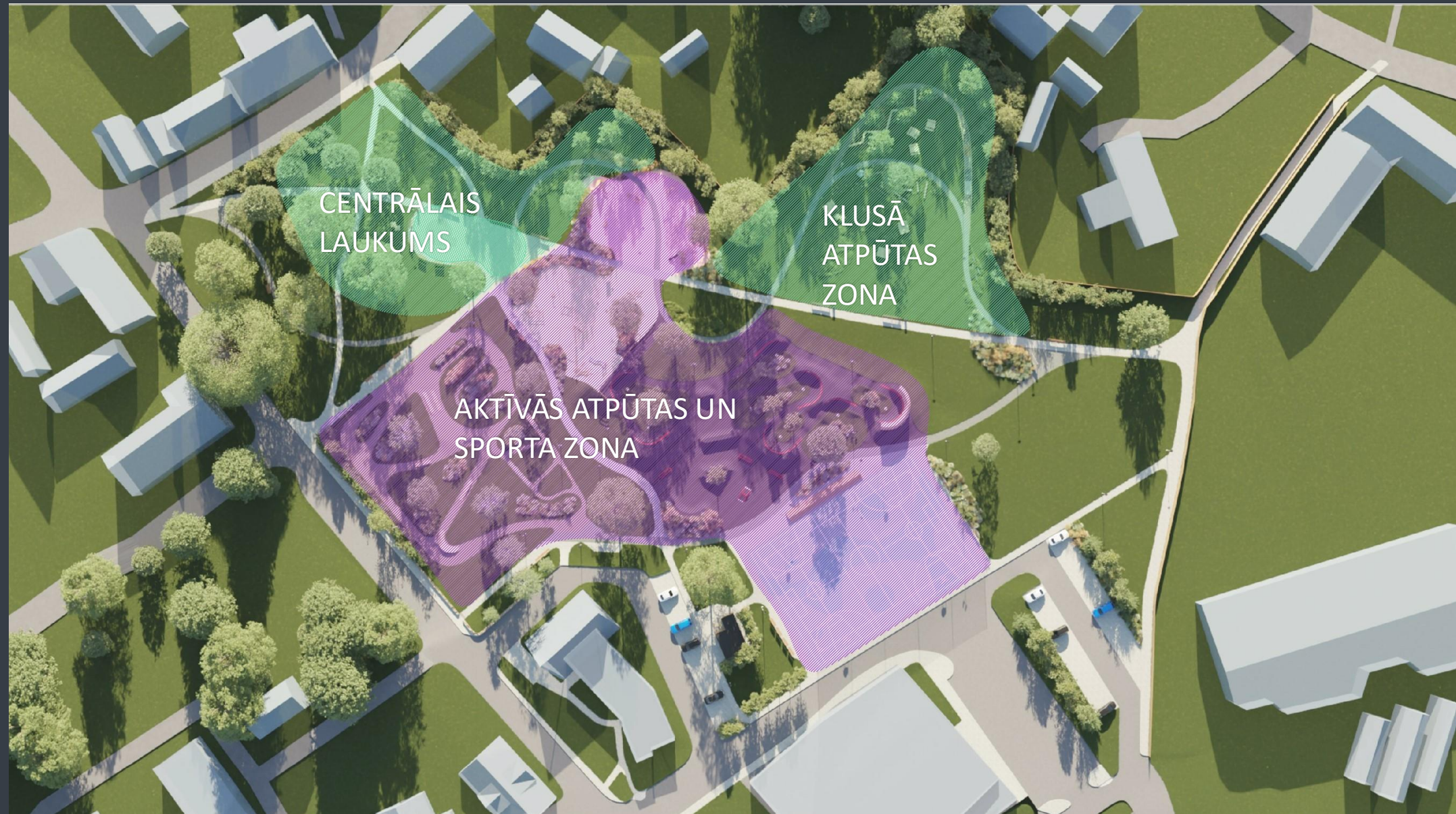
TERITORIJA SADALĪTA 3 FUNKCIONĀLAJĀS ZONĀS:

- AKTĪVĀS ATPŪTAS UN SPORTA ZONA;
- KLUSĀ ATPŪTAS ZONA UN CENTRĀLAIS LAUKUMS;
- SAJŪTU TAKA UN IZZINOŠĀ ZONA.

# JAUNĀ LABIEKĀRTOJUMA ZONĒJUMA SHĒMA



# JAUNĀ LABIEKĀRTOJUMA ZONĒJUMA SHĒMA



# JAUNĀ LABIEKĀRTOJUMA ZONĒJUMA SHĒMA





# GĀJĒJU KUSTĪBAS ORGANIZĀCIJAS SHĒMA

## KUSTĪBAS ORGANIZĀCIJA

### APZĪMĒJUMI



PULCĒŠANĀS LAUKUMI



CELIŅI AR PRIORITĀTI GĀJĒJIEM



PASTAIGU CELIŅŠ AR DABAS IZZIŅAS PUNKTIEM



PASTAIGU CELIŅŠ AR BASKĀJU TAKU



TRASES DAŽĀDIEM NEMOTORIZĒTIEM TRANSPORTLĪDZEKĻIEM



TRASES VELO BRAUCĒJIEM



AUTO TRANSPORTA KUSTĪBA



# ATTĪSTĪBAS VĪZIJAS KONCEPTUĀLĀ IDEJA

PROJEKTĒJAMĀS TERITORIJAS IDEJISKĀ ATTĪSTĪBAS VĪZIJA MEKLĒJAMA SAJŪTĀS, KO RADA ŠĪS TERITORIJAS AINAVISKĀ VIDE – **BAUSKAS VĒSTURISKAIS CENTRS** UN TĀ APKĀRTNE - PATI BAUSKAS SIRDS, KAS IR ĻOTI BŪTISKS PRIEKŠNOTEIKUMS VISAI PERSPEKTĪVAJAI KONCEPCIJAI.

OTRS NOSACĪJUMS IR DIVAS UPEŠ, KAS SATIEKAS BAUSKĀ - **MŪSA UN MĒMELE**. KATRAI UPEI IR SAVS RAKSTURS, TĀPAT ARĪ ZONĀM UN GĀJĒJU TAKĀM IR DAŽĀDAS FUNKCIJAS, KAS ŠAJĀ VIETĀ SAVIJAS KOPĀ.

TREŠAIS NOSACĪJUMS TURPINA TĒMU PAR MŪSU UN MĒMELI CITĀ NOZĪMĒ, ĻAUJOT **IZZINĀT UPĒS UN PIE TĀM ESOŠOS DZĪVNIEKUS, PUTNUS, AUGUS**. TO AKCENTĒTU MĀKSLINIEKA VEIDOTAS SKULPTŪRAS, KAS TIKTU IZVIETOTAS VAIRĀKĀS VIETĀS TERITORIJĀ UN PAPILDINĀTU TĀ MĀKSLINIECISKO KOMPOZĪCIJU.

# BAUSKAS UPES – MŪSA UN MĒMELE

AIZ BAUSKAS PILSDRUPĀM, MŪSAI SATEKOTIES AR MĒMELI, SĀKAS LIELUPE. TĀPAT ŠAJĀ PARKĀ TIEK RADĪTA VIETA, KUR SATIKTIES DAŽĀDAJĒM – MIERAM UN AKTIVITĀTEI, DABAI UN PILSĒTAI, ATPŪTAI UN SPORTAM.

PROJEKTĀ IECERĒTS VEIDOT TAKAS AR IZGLĪTOJOŠU FUNKCIJU, IEKĻAUJOT SKULPTŪRAS, KAS ATSAUCOTIES GAN UZ DAŽĀDIEM UPĒS MĪTOŠIEM DZĪVNIEKIEM, ZIVĪM, KĀ ARĪ PUTNIEM.

IEDVESMOJOTIES NO UPJU RAKSTURIEM UN DAŽĀDAJĀM AINAVĀM GAR TĀM, TIEK VEIDOTAS DAŽĀDAS ZONAS, KUR IEKĻAUTAS ATŠĶIRĪGAS FUNKCIJAS.



# AKTĪVĀS ATPŪTAS UN SPORTA ZONA

ŠĪ IR PARKA CENTRĀLĀ VIETA UN ŠAJĀ TERITORIJĀ KONCENTRĒJAS VAIRĀKAS FUNKCIJAS:

**MULTIFUNKCIONĀLA ASFALTA VELOTRASE**

**MULTIFUNKCIONĀLS SPORTA LAUKUMS**

**GRANTS PIEDZĪVOJUMU VELOTRASE**

**ROTAĻU LAUKUMI DAŽĀDĀM VECUMU GRUPĀM**

CAUR TERITORIJAS CENTRU VED GĀJĒJU CEĻŠ, KAS SAVIENO APKĀRTĒJĀS FUNKCIONĀLĀS ZONAS AR PARKĀ ESOŠAJĀM ZONĀM.

ŠAJĀ ZONĀ APSTĀDĪJUMIEM VEIDOTS REPREZENTATĪVĀKS UN VIZUĀLI IZTEIKSMĪGĀKS EFEKTS - STĀDĪJUMOS PARĀDĀS IZTEIKSMĪGA KRĀSU UN FAKTŪRU STRUKTŪRA.



# AKTĪVĀS ATPŪTAS UN SPORTA ZONA

MULTIFUNKCIONĀLA ASFALTA VELOTRASE  
JEB PUMP TRACK



# AKTĪVĀS ATPŪTAS UN SPORTA ZONA



AKTĪVAJĀ VELOPARKA ZONĀ PLĀNOTS IZBŪVĒT MULTIFUNKCIONĀLU ASFALTA VELOTRASI. TĀS DIZAINS UN PIELIETOJUMA FUNKCIJAS RADA VIDĪ, KUR VIENLAICĪGI VAR DARBOTIES JEBKURA VECUMA, PRASMJU BRAUCĒJI AR VISDAŽĀDĀKAJIEM PĀRVIETOŠANĀS LĪDZEKĻIEM. IZMANTOJOT ROKU UN KĀJU SPĒKU, PĀRVIETOJOTIES PA TRASI, TIEK TRENĒTAS BRAUCĒJA PAMATA PRASMES LĪDZSVARAM, KOORDINĀCIJAI UN ĀTRUMA UZŅEMŠANAI.

**MULTIFUNKCIONĀLA ASFALTA VELOTRASE JEB PUMP TRACK**

# AKTĪVĀS ATPŪTAS UN SPORTA ZONA



PROJEKTĒJAMA MULTIFUNKCIONĀLA ASFALTA VELOTRASE JEB PUMP TRACK

# AKTĪVĀS ATPŪTAS UN SPORTA ZONA

SKEITPARKA ZONA





# AKTĪVĀS ATPŪTAS UN SPORTA ZONA



KOPĒJAIS SKEITPARKA IZKĀRTOJUMS PIEKĻAUJAS ASFALTA VELOTRASEI, ROSINOT UZ SADARBĪBU UN ROTAĻĪGUMU APMEKLĒTĀJU STARPĀ, IZVEIDOJOT IESPĒJAS SPONTĀNĀM AKTIVITĀTĒM UN SPĒLĒM.

TIEK IZVĒRTĒTI ARĪ TĀDI FAKTORI KĀ SATIKSMES PLŪSMA UN SADURSMJU RISKU MAZINĀŠANA. ŠĪ ZONA TIEK PAPILDINĀTA AR UNIKĀLIEM ASFALTA VEIDOTIEM ELEMENTIEM, KUR BRAUCĒJIEM BŪTU IESPĒJAMS RADOŠI IZPAUSTIES, NETRAUCĒJOT GĀJĒJUS.

# AKTĪVĀS ATPŪTAS UN SPORTA ZONA



PROJEKTĒJAMA SKEITPARKA ZONA

# AKTĪVĀS ATPŪTAS UN SPORTA ZONA

GRANTS PIEDZĪVOJUMU VELOTRASE



# AKTĪVĀS ATPŪTAS UN SPORTA ZONA



VELOSIPĒDU TRASE RADA VIRKNI DAŽĀDU GRŪTĪBU ŠĶĒRŠĻU, ĻAUJOT APMEKLĒTĀJIEM AR SKREJRITENIEM UN VELOSIPĒDIEM PAKĀPENISKI UZLABOT SAVAS PRASMES UN PĀRLIECĪBU.

PIEDZĪVOJUMU VELOTRASE SASTĀV NO VAIRĀKIEM MODULĀRIEM KOKA / METĀLA ELEMENTIEM, KAS VEIDOTI NO DABĪGIEM, MODERNIEM UN ILGLAICĪGIEM MATERIĀLIEM. TRASES ELEMENTI IMITĒ UN MĀCA PĀRVARĒT PILSĒTVIDĒ SASTOPAMUS ŠĶĒRŠĻUS PIEDZĪVOJUMU TRASE IR LIELISKA AKTIVITĀTE IKVIENAM JEBKURĀ VECUMĀ.

# AKTĪVĀS ATPŪTAS UN SPORTA ZONA




PROJEKTĒJAMA GRANTS PIEDZĪVOJUMU VELOTRASE

# AKTĪVĀS ATPŪTAS UN SPORTA ZONA

BĒRNU ROTAĻU LAUKUMI



# AKTĪVĀS ATPŪTAS UN SPORTA ZONA



ROTAĻU LAUKUMA KOMPOZICIONĀLAIS UN IDEJSKAIS RISINĀJUMS VEIDOTS, IZMANTOJOT PABSLOTIES UN UPIJU TECĒJUMA ORGANISKO FORMU.

KOPĪGĀ TĒMA ROTAĻU LAUKUMAM IR DABA UN ŪDENS, KAS TEMATISKI SAISTĀS AR MŪSU UN MĒMELI.

BĒRNU LAUKUMI SADALĪTI DIVĀS ZONĀS – BĒRNIEM 2 - 6 GADU VECUMĀ UN BĒRNIEM 6 -12 GADU VECUMĀ.

# AKTĪVĀS ATPŪTAS UN SPORTA ZONA



PROJEKTĒJAMI BĒRNU ROTAĻU LAUKUMI



# AKTĪVĀS ATPŪTAS UN SPORTA ZONA

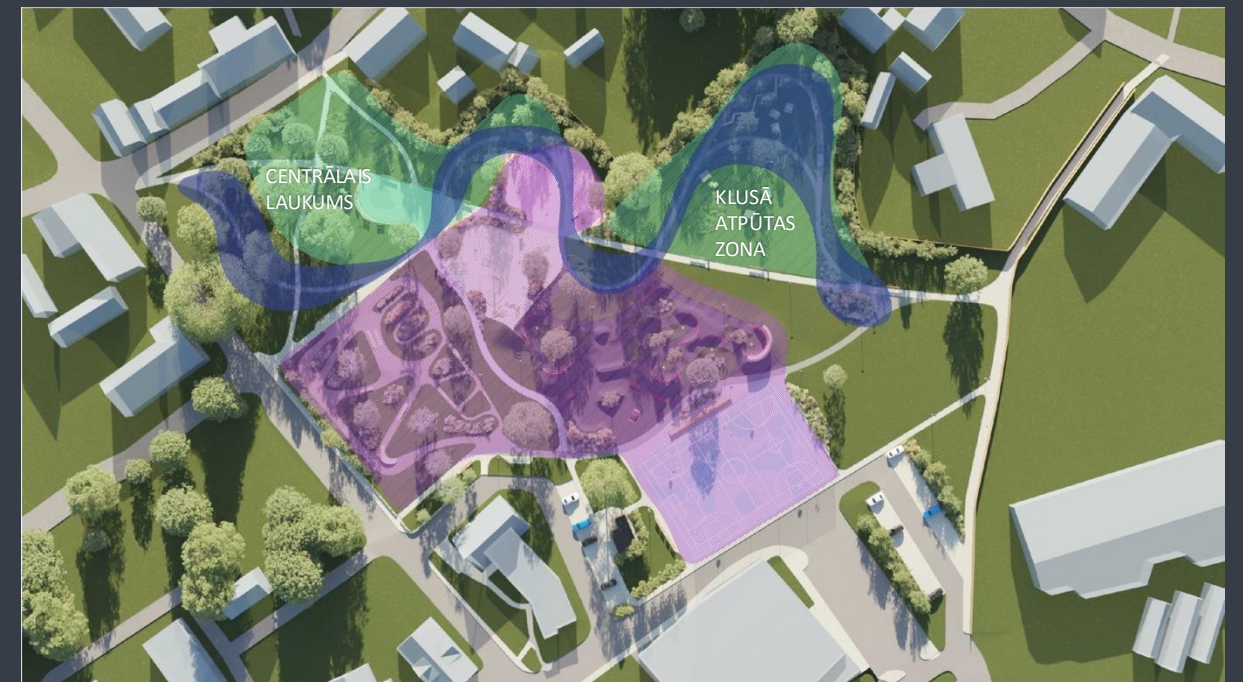


PROJEKTĒJAMI BĒRNU ROTAĻU LAUKUMI

# CENTRĀLAIS LAUKUMS UN KLUSĀ ATPŪTA ZONA

TERITORIJAS ZEMĀKAJĀ, ZA DAĻĀ AINAVU TELPA IR IZVIETOTA TIEŠI PIE VĒSTURISKĀ CENTRA. TIEK SAGLABĀTA VĒSTURISKĀ PLĀNOJUMA KOMPOZĪCIJA – ESOŠIE KOKI UN CELIŅU STRUKTŪRA.

ŠEIT IZVEIDOTAS KLUSĀS ATPŪTAS ZONAS STARP KOKIEM, ĻAUJOT APMEKLĒTĀJIEM VĒROT TĀLUMĀ NOTIEKOŠĀS AKTIVITĀTES VAI ATVILKT ELPU EJOT PARKAM GARĀM.



# CENTRĀLAIS LAUKUMS UN KLUSĀ ATPŪTA ZONA



PROJEKTĒJAMS CENTRĀLAIS LAUKUMS AR SAUSO STRŪKLAKU

# CENTRĀLAIS LAUKUMS UN KLUSĀ ATPŪTA ZONA



PROJEKTĒJAMA KLUSĀ ATPŪTAS ZONA

# SAJŪTU TAKA UN IZZINOŠĀ ZONA

DODOTIES PASTAIGĀ CAUR TERITORIJU, TIEK DOTA IESPĒJA IZVĒLĒTIES VAIRĀKUS CEĻUS:

- GALVENO TAKU AR BRIĢAKMENS SEGUMU, KAS PIEMĒROTS SALĪDZINOŠI ĀTRĀKAI KUSTĪBAI
- VAI ALTERNATĪVOS, MAZOS CEĻUS/LOKUS AR GRANTS SEGUMU UN ATSEVIŠKĀM AKTIVITĀŠU "KABATĀM". TIE NOVED NOST NO GALVENĀS TAKAS UN PAREDZĒTI NETRAUCĒTAI ATPŪTAI, MIERĪGĀM PASTAIGĀM UN DABAS IZZIŅAI, VĒROŠANAI.

VIENS POSMS NO ŠĪS GRANTS TAKAS VEIDOTS KĀ BASKĀJU – SAJŪTU TAKA, KAS ĻAUJ SAJUST DAŽĀDUS SEGUMUS AR BASĀM KĀJĀM.



# SAJŪTU TAKA UN IZZINOŠĀ ZONA



PROJEKTĒJAMA BASKĀJU TAKA

# SAJŪTU TAKA UN IZZINOŠĀ ZONA



PROJEKTĒJAMA IZZINOŠĀ ZONA

# SAJŪTU TAKA UN IZZINOŠĀ ZONA



PROJEKTĒJAMA LĪDZSVARA TAKA



# AUTOSTĀVVIETAS



PROJEKTĒJAMAS AUTOSTĀVVIETAS PIE SALĀTU IELAS

# MULTIFUNKCIONĀLAIS SPORTA LAUKUMS




PROJEKTĒJAMS SPORTA LAUKUMS PIE BAUSKAS PELBASEINA

# BRANDMŪRIS



PERSPEKTĪVI NĀKOTNĒ IESPĒJAMS PAPILDINĀT RĪGAS IELAS ĒKAS BRANDMŪRI. RISINĀJUMA KONCEPTS VARĒTU BŪT BALSTĪTS UZ BAUSKAS VĒSTURISKO MANTOJUMU, IZCEĻOT UN PAPILDINOT VIETAS NOZĪMI IEDZĪVOTĀJIEM UN APMEKLĒTĀJIEM.



# APSTĀDĪJUMU RAKSTURS UN SORTIMENTS

AUGU SORTIMENTS TIKS IZVĒLĒTS ATBILSTOŠI LATVIJAS AUGŠANAS KLIMATISKAJIEM APSTĀKĻIEM UN PIELĀGOTS PARKA KONCEPTAM.

AUGU SORTIMENTA IZVĒLĒ DOMINĒ KRĀSA UN AUGA RAKSTURS. KRĀSU IZVĒLĒ DOMINĒ DIVI VARIANTI - DZELTENS UN ZILGANS. DZELTENO TOŅU IEDVESMAI KALPO BAUSKAS IDENTITĀTĒ ATSPOGUĻOTĀ SAULES ZĪME. ZILU TOŅU IZVĒLE PIELĀGOTA UPJU TEMATIKAI, KONCEPTĀ ATSPOGUĻOJOT UPES MŪSU UN MĒMELI.

AUGU RAKSTURS AP BĒRNU LAUKUMIEM UN GALVENAJĀM ATPŪTAS VIETĀM PLĀNOTS GAISĪGS AR KOŠI ZIEDOŠIEM AKCENTIEM. GAISĪGAJĀS DOBĒS PLĀNOTAS DAŽĀDAS GRAUDZĀLES KĀ MISKANTES, SESLĒRIJAS UN ĪSMATIŅU CIESAS, KAS VĪTOS AR KOŠI ZIEDOŠĀM ZIEMCIETĒM, KĀ SALVIJAS, KAĶUMĒTRAS, PELAŠĶI, KRASTKAŅEPES UN CITI. ZIEMCIETES PĀPILDINĀMAS AR DAŽĀDIEM DEKORATĪVIEM KRŪMIEM, KĀ BĀRBELES, SPIREJAS, KALNU PRIEDES. PĒC NEPIECIEŠAMĪBAS PLĀNOTI ARĪ NOROBEŽOJOŠI APSTĀDĪJUMI NO DAŽĀDU IZMĒRU KRŪMIEM UN KOKIEM. PARKA TERITORIJU PLĀNOTS ARĪ PĀPILDINĀT AR DAŽĀDIEM KOKIEM.



DZELTENO (SAULES) TOŅU KONCEPTS



ZILGANO (UPES) TOŅU KONCEPTS




PARKA APSTĀDĪJUMU KONCEPTS





# PUBLISKĀ APTAUJA



[EJ.UZ/BAUSKASAAP](http://EJ.UZ/BAUSKASAAP)