




FUNKCIONĀLI NEPIECIEŠAMĀ ZEMES GABALA PROJEKTS dzīvojamai mājai Mēmeles iela 8, Bauska, Bauskas novads

Pielikums



APZĪMĒJUMI:

-  zemes vienības īpašuma robeža
-  mājas funkcionāli nepieciešamā zemesgabala robeža
- 40010060007 zemes vienības kadastra apzīmējums
-  40010060070001 būve un tās kadastra apzīmējums

Ēkas Mēmeles iela 8, Bauska, Bauskas nov.
funkcionāli nepieciešamā zemesgabala
platība ir aptuveni 4422 m²

Būvju situācijas plāns
funkcionāli nepieciešamā zemesgabala pārskatīšanai

Objekts: Bauskas novads
Bauska
Mēmeles iela 8

Sagatavoja: Dace Platonova
Bauskas novada administrācijas
Teritorijas plānotāja

02.10.2024.

Mērogs 1 : 1000