BAUSKAS PILSĒTAS UPJU AINAVAS UN ZAĻĀS INFRASTRUKTŪRAS ATTĪSTĪBAS KONCEPCIJA

S C E N Ā R I J I

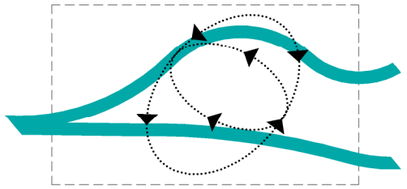

P I L S Ē T A

Plānot Bauskas upju ainavas un zaļās infrastruktūras ilgtspējīgu attīstību, nodrošinot sabalansētas **dabas**, **sociālo** un **kultūrvēsturisko** infrastruktūras tīklojumu sasaistes savā starpā un ar upes ainavu un zaļo infrastruktūru. Mūsas un Mēmeles sasaiste ar pilsētas funkcionālajām un ekoloģiskajām artērijām.

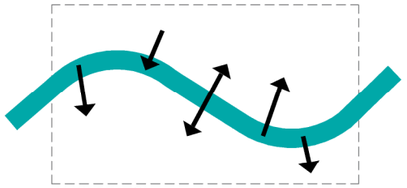

'APKAIMES'

Organizēt upju ainavas un zaļās infrastruktūras attīstības plānošanu **kontekstā ar apkārtējām funkcijām** (sabiedriskas aktivitātes, izglītības iestādes, kultūras objekti) **un zaļo infrastruktūru** (upmalas, skvēri, parki, ielu stādījumi, skatu līnijas) kontekstā. Nodrošināt upes ainavas un zaļās infrastruktūras daudzfunkcionalitāti, esošo un plānoto aktivitāšu savienojamību un pēctecību. Veidot sajūtu par upes klātesamība ikdienas gaitās.

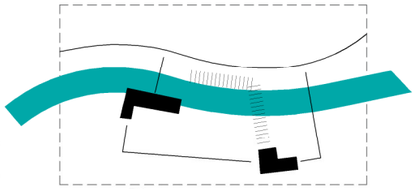

AKTIVITĀŠU PUNKTI

Sniegt priekšlikumus labiekārtojuma risinājumiem aktivitāšu punktos. Izstrādāt konceptuālas dizaina vadlīnijas (stils, materiāli, toņi) segumiem, labiekārtojumam, vides elementiem, un apstādījumiem. Izstrādāt teritorijas apsaimniekošanas pasākumu plānu.

M Ē R O G S

RAKSTURĪGĀS ZONAS (Z1, Z2, Z3)

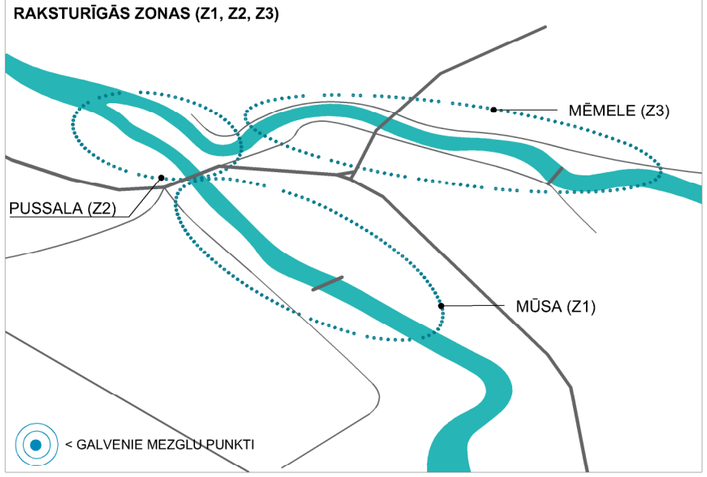

'APKAIMES'

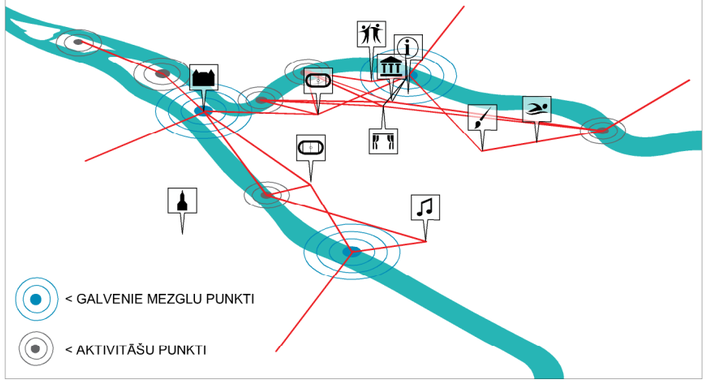

AKTIVITĀŠU PUNKTI

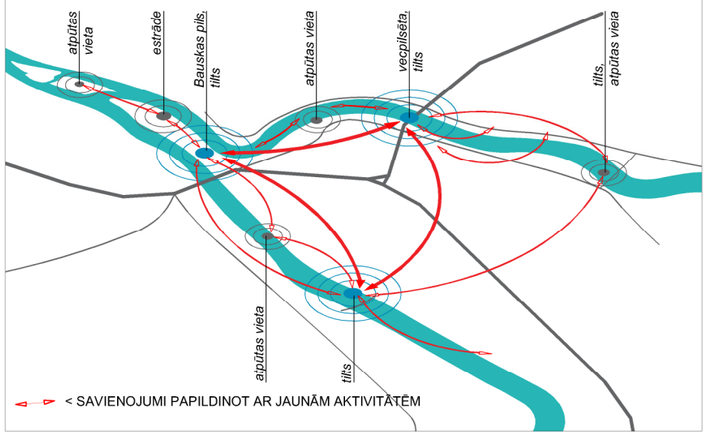

V Ī Z I J A U P J U A T T Ī S T Ī B A I

AKTIVITĀTES / ZONA	Z1	Z2	Z3
ESOŠAS AKTĪVAS	- dabiski veidojušās pieejas pie ūdens, peldēšana - pludmales volejbola laukums, šūpoles - makšķerēšana - svētki bez statiska labiekārtojuma / aprīkojuma -	- estrāde - pastaigas -	- pastaigas - laivu piestāšanas vieta -
ESOŠAS PASĪVAS	- piknika vietas (galdi, soli) - sauļošanās -	- piknika vietas - telšu vieta - kafejnīca pie ūdens -	- piknika vieta - kemperu vieta -
PERSPEKTĪVAS AKTĪVAS	- dabā marķētas dažāda garuma, tematikas pastaigu un skriešanas maršruti - velomaršruts- promenāde - bērnu rotaļas - sportiskas aktivitātes, svētku zona - tirdzniecības punkts (tēja, kafija) - makšķerēšana - slēpošana	- dabā marķētas dažāda garuma, tematikas pastaigu un skriešanas maršruti - Ķirbaksalas parks - izglītojoša taka - vides elementi -	- dabā marķētas dažāda garuma, tematikas pastaigu un skriešanas maršruti - Mēmeles promenādes turpinājums - foto orientēšanās - izglītojoši par upes nozīmi pilsētas attīstībā -
PERSPEKTĪVAS PASĪVAS	- promenāde - atpūtas soli, zviļņi - sauļošanās - pastaigas gar un virs ūdens - ledus iešanas vērošana -	- nojume laivotājiem, nakšņotājiem telšu vietā -	- kafejnīca pie ūdens - skatu terases -

3 ZONAS >>> APAKŠZONAS
(Z1, Z2, Z3) (AR AKTIVITĀŠU PUNKTIEM):
- Kraču zona;
- baļķu pludināšana;
-

ZONAS DETALIZĀCIJA:
1) apkārtējā ainava ☑
2) upes ainava ☑
3) labiekārtojums ☑

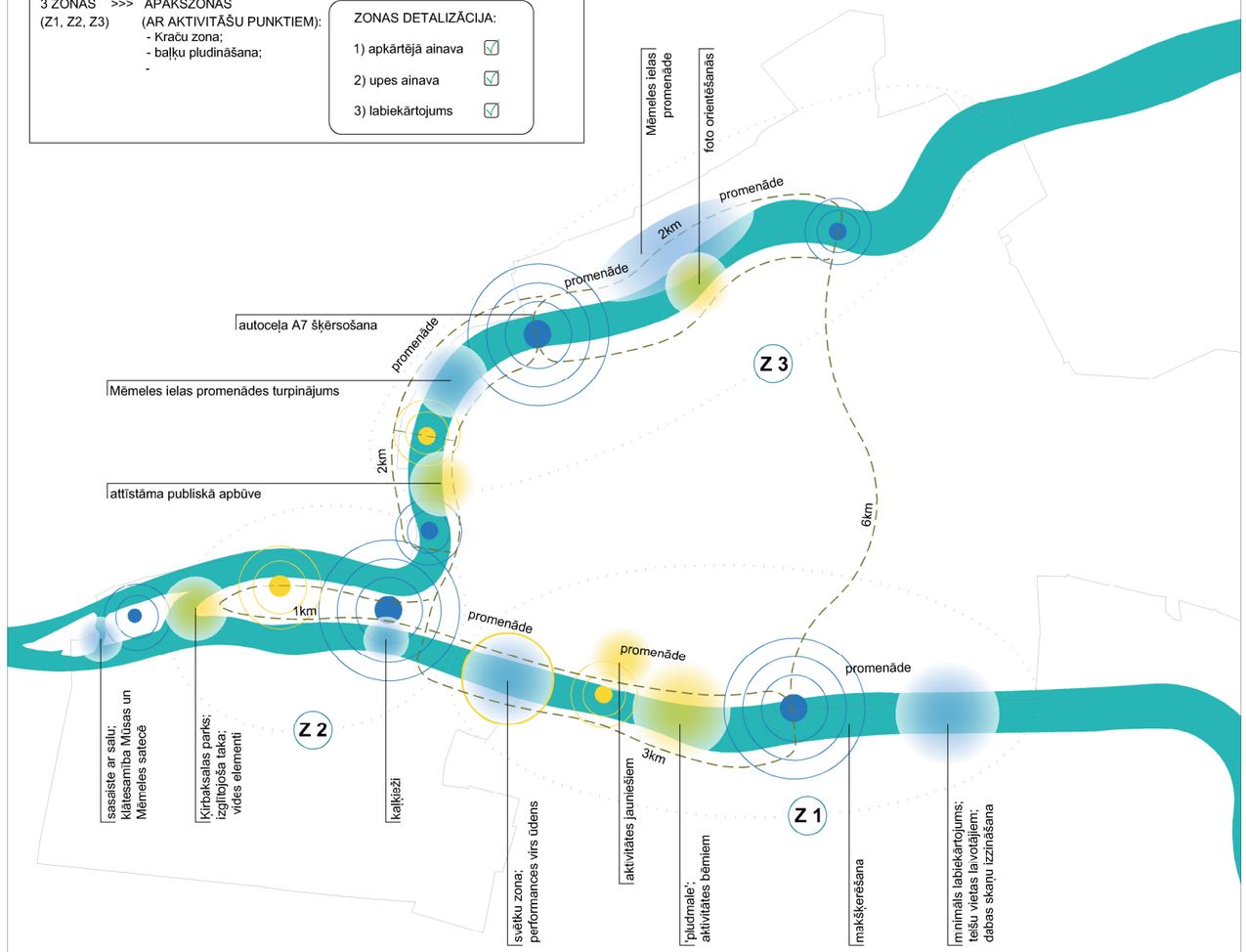

ESOŠAS AKTIVITĀTES PĒC TO RAKSTURA

< AKTĪVAS

< PASĪVAS

PERSPEKTĪVĀS AKTIVITĀTES PĒC TO RAKSTURA

< AKTĪVAS

< PASĪVAS

SIA "BM-projekts"
Upesgrīvas iela 16,
Rīga, LV-1002
Tālr.: +371 29762257
Būvkomersanta reģ.Nr.
7008-RA2